Tribunal Supremo de Elecciones
PILAR DE LA DEMOCRACIA

CÓMPUTO DE VOTOS Y DECLARATORIAS DE ELECCIÓN

PROCESO ELECTORAL 2018



República de Costa Rica, San José, 2018



REPÚBLICA DE COSTA RICA

TRIBUNAL SUPREMO DE ELECCIONES

CÓMPUTO DE VOTOS Y DECLARATORIAS DE ELECCIÓN 2018

PRESIDENCIA, VICEPRESIDENCIAS,
DIPUTACIONES A LA ASAMBLEA LEGISLATIVA

TRIBUNAL SUPREMO DE ELECCIONES
APARTADO 2163-1000.
San José, Costa Rica
(Sitio web: www.tse.go.cr)

324.65 Costa Rica. Tribunal Supremo de Elecciones. Dirección Ejecutiva. Unidad de Estadística.
C8373c Cómputo de votos y declaratorias de elección febrero y abril de 2018 : Presidente, Vicepresidencias y Diputados a la Asamblea Legislativa / Tribunal Supremo de Elecciones. Dirección Ejecutiva. Unidad de Estadística. -- Primera edición. -- San José, Costa Rica : Tribunal Supremo de Elecciones, 2018.
1 disco de computadora : cuadros, gráficos, mapas, archivo de texto.

ISBN 978-9930-521-24-3

1. Sufragio. 2. Cómputo de votos. 3. Comportamiento del voto. 4. Elecciones presidenciales. 5. Elecciones de diputados. 6. Adjudicación de plazas. 7. Declaratoria de elección. I. Título.

CDOC-IFED

Elaborado por: Unidad de Estadística.
Tel: 2287-5555 extensiones 3447, 3447 y 3455
email: dejecutiva@tse.go.cr

Distribución y canje: Centro de Documentación IFED.
Tel: 2287-5582 fax: 2287-5557
email: bibliotecatse@tse.go.cr

Cómputo de votos y declaratorias de elección febrero y abril de 2018: Presidente, Vicepresidencias y Diputados a la Asamblea Legislativa del Tribunal Supremo de Elecciones de Costa Rica se encuentra bajo una licencia Creative Commons Reconocimiento-NoComercial-CompartirIgual 4.0 Internacional License. Creado a partir de la obra en www.tse.go.cr.

CONTENIDO

Magistrados Propietarios y Suplentes		**6**
Presentación		**8**
Índice de cuadros, gráficos y mapas		**9**
Introducción		**16**
Aspectos Generales		**18**
	El Sistema Electoral de Costa Rica	19
	Proceso Electoral 2018	19
	Elección del 4 de febrero (primera vuelta)	20
	Elección del 1 de abril (segunda vuelta)	20
	Variaciones en las juntas electorales después de cierre del padrón	20
	Convocatoria General a Elecciones	21
Capítulo I	**Elecciones para Presidencia y Vicepresidencias (primera vuelta)**	**23**
	Resultados por partido (estadísticas)	24
	Resolución de orden para la celebración de una segunda votación para elegir Presidente y Vicepresidentes	135
	Resolución de resultados definitivos de la votación para elegir Presidente y Vicepresidentes de la República	139
Capítulo II	**Elecciones para Diputaciones**	142
	Resultados por partido (estadísticas)	143
	Declaratoria de elección de Diputados(as)	254

Capítulo III	**Elecciones para Presidencia y Vicepresidencia (segunda vuelta)**	**270**
	Resultados por partido (estadísticas)	271
	Declaratoria de elección Presidente y Vicepresidentes de la República	464
Capítulo IV	**Candidaturas**	**469**
	Cuadros de Composición General de las papeletas	470
	Cuadros de Candidatos/as electos/as	488
Capítulo V	**Zonas especiales**	**490**
	Centros penitenciarios	491
	Hogares de ancianos	492
	Zonas indígenas	494
	Centros de salud mental	496
Capítulo VI	**Quiebre de voto**	**511**
	Indicador de quiebre de voto	512
	Porcentaje de electores/as que cambiaron de partido	516

TRIBUNAL SUPREMO DE ELECCIONES

Señoras y Señores Magistrados Propietarios



Luis Antonio Sobrado González, Presidente
Eugenia María Zamora Chavarría, Vicepresidenta
Max Alberto Esquivel Faerron
Zetty María Bou Valverde
Luis Diego Brenes Villalobos

MAGISTRADOS SUPLENTES DEL TRIBUNAL SUPREMO DE ELECCIONES

(Período Eleccionario, artículo 100 Constitución Política)

Juan Antonio Casafont Odor

Luz de los Ángeles Retana Chinchilla

Fernando Del Castillo Riggioni

Mary Anne Mannix Arnold

PRESENTACIÓN

El Tribunal Supremo de Elecciones se complace en presentar esta publicación, en la que se incluye el cómputo de votos y declaratorias de elección para Presidente y Vicepresidentes de la República (primera y segunda ronda), así como de Diputados a la Asamblea Legislativa, para el periodo 2018 - 2022.

La información que se presenta en este documento incluye la votación recibida por cada partido político, con el desglose entre votos válidos, en blanco y nulos; además, se encuentra organizada con base en las divisiones territoriales administrativa y electoral.

De igual manera, con el fin de proporcionar elementos que simplifiquen el análisis del panorama electoral, se muestran gráficos y mapas con información relevante de este proceso electoral; así como un capítulo sobre las candidaturas con énfasis en la inscripción y elección de las personas por sexo.

Por primera vez se incluyen cuadros con los resultados electorales por centro de votación, para los referidos procesos; de seguido, se presenta un capítulo con los resultados electorales en zonas donde el Tribunal ha hecho diversos esfuerzos por facilitar la votación, debido a sus características especiales, a saber: centros penitenciarios, hogares de ancianos, centros de salud mental y zonas indígenas. Adicionalmente se incorpora un capítulo con indicadores sobre el quiebre del voto.

Esperamos que esta publicación sea una fuente útil de información para los dirigentes y militantes de los partidos políticos, estudiantes, investigadores y usuarios en general, que deseen profundizar en el análisis de las estadísticas electorales y, de esa manera, propiciar el fortalecimiento de nuestro sistema democrático.

San José, 16 de julio de 2018



Eugenia María Zamora Chavarría
PRESIDENTA *a. i.*

INDICE DE CUADROS, GRÁFICOS Y MAPAS

Página

CAPÍTULO I ELECCIONES PARA PRESIDENCIA Y VICEPRESIDENCIAS (PRIMERA VUELTA)

CUADRO 1.1 COSTA RICA: JUNTAS, ELECTORADO, VOTOS POR PARTIDO, NULOS, BLANCOS Y ABSTENCIONISMO, PARA PRESIDENCIA Y VICEPRESIDENCIAS DE LA REPÚBLICA, POR PROVINCIA Y EXTRANJERO, ELECCIONES 4 DE FEBRERO 2018 24

GRÁFICO 1.1 COSTA RICA: PORCENTAJE DE VOTOS VÁLIDOS, PARA PRESIDENCIA Y VICEPRESIDENCIAS DE LA REPÚBLICA, SEGÚN PARTIDO POLÍTICO, ELECCIONES 4 DE FEBRERO 2018 25

CUADRO 1.2 COSTA RICA: JUNTAS, ELECTORADO, PARTICIPACIÓN, VOTOS POR PARTIDO, NULOS, BLANCOS Y ABSTENCIONISMO, PARA PRESIDENCIA Y VICEPRESIDENCIAS DE LA REPÚBLICA, SEGÚN PROVINCIA, CANTÓN Y EXTRANJERO, ELECCIONES 4 DE FEBRERO 2018 26

CUADRO 1.3 SAN JOSÉ: JUNTAS, ELECTORADO, PARTICIPACIÓN, VOTOS POR PARTIDO, NULOS, BLANCOS Y ABSTENCIONISMO, PARA PRESIDENCIA Y VICEPRESIDENCIAS DE LA REPÚBLICA, SEGÚN CANTÓN Y DISTRITO ADMINISTRATIVO, ELECCIONES 4 DE FEBRERO 2018 28

CUADRO 1.4 ALAJUELA: JUNTAS, ELECTORADO, PARTICIPACIÓN, VOTOS POR PARTIDO, NULOS, BLANCOS Y ABSTENCIONISMO, PARA PRESIDENCIA Y VICEPRESIDENCIAS DE LA REPÚBLICA, SEGÚN CANTÓN Y DISTRITO ADMINISTRATIVO, ELECCIONES 4 DE FEBRERO 2018 32

CUADRO 1.5 CARTAGO: JUNTAS, ELECTORADO, PARTICIPACIÓN, VOTOS POR PARTIDO, NULOS, BLANCOS Y ABSTENCIONISMO, PARA PRESIDENCIA Y VICEPRESIDENCIAS DE LA REPÚBLICA, SEGÚN CANTÓN Y DISTRITO ADMINISTRATIVO, ELECCIONES 4 DE FEBRERO 2018 36

CUADRO 1.6 HEREDIA: JUNTAS, ELECTORADO, PARTICIPACIÓN, VOTOS POR PARTIDO, NULOS, BLANCOS Y ABSTENCIONISMO, PARA PRESIDENCIA Y VICEPRESIDENCIAS DE LA REPÚBLICA, SEGÚN CANTÓN Y DISTRITO ADMINISTRATIVO, ELECCIONES 4 DE FEBRERO 2018 38

CUADRO 1.7 GUANACASTE: JUNTAS, ELECTORADO, PARTICIPACIÓN, VOTOS POR PARTIDO, NULOS, BLANCOS Y ABSTENCIONISMO, PARA PRESIDENCIA Y VICEPRESIDENCIAS DE LA REPÚBLICA, SEGÚN CANTÓN Y DISTRITO ADMINISTRATIVO, ELECCIONES 4 DE FEBRERO 2018 40

CUADRO 1.8 PUNTARENAS: JUNTAS, ELECTORADO, PARTICIPACIÓN, VOTOS POR PARTIDO, NULOS, BLANCOS Y ABSTENCIONISMO, PARA PRESIDENCIA Y VICEPRESIDENCIAS DE LA REPÚBLICA, SEGÚN CANTÓN Y DISTRITO ADMINISTRATIVO, ELECCIONES 4 DE FEBRERO 2018 43

CUADRO 1.9 LIMÓN: JUNTAS, ELECTORADO, PARTICIPACIÓN, VOTOS POR PARTIDO, NULOS, BLANCOS Y ABSTENCIONISMO, PARA PRESIDENCIA Y VICEPRESIDENCIAS DE LA REPÚBLICA, SEGÚN CANTÓN Y DISTRITO ADMINISTRATIVO, ELECCIONES 4 DE FEBRERO 2018 45

CUADRO 1.10 EXTRANJERO: JUNTAS, ELECTORADO, PARTICIPACIÓN, VOTOS POR PARTIDO, NULOS, BLANCOS Y ABSTENCIONISMO, PARA PRESIDENCIA Y VICEPRESIDENCIAS DE LA REPÚBLICA, SEGÚN CANTÓN Y DISTRITO ADMINISTRATIVO, ELECCIONES 4 DE FEBRERO 2019 47

MAPA 1.1 COSTA RICA: GANADOR PARA PRESIDENCIA Y VICEPRESIDENCIAS DE LA REPÚBLICA, SEGÚN DISTRITO ADMINISTRATIVOELECCIONES 4 DE FEBRERO 2018 49

MAPA 1.2 COSTA RICA: PARTICIPACIÓN PARA PRESIDENCIA Y VICEPRESIDENCIAS DE LA REPÚBLICA, SEGÚN DISTRITO ADMINISTRATIVOELECCIONES 4 DE FEBRERO 2018 50

MAPA 1.3 COSTA RICA: ABSTENCIONISMO PARA PRESIDENCIA Y VICEPRESIDENCIAS DE LA REPÚBLICA, SEGÚN DISTRITO ADMINISTRATIVOELECCIONES 4 DE FEBRERO 2018 51

CUADRO 1.11 SAN JOSÉ: JUNTAS, ELECTORADO, PARTICIPACIÓN, VOTOS POR PARTIDO, NULOS, BLANCOS Y ABSTENCIONISMO, PARA PRESIDENCIA Y VICEPRESIDENCIAS DE LA REPÚBLICA, SEGÚN CANTÓN, DISTRITO ADMINISTRATIVO Y DISTRITO ELECTORAL, ELECCIONES 4 DE FEBRERO 2018 52

CUADRO 1.12 ALAJUELA: JUNTAS, ELECTORADO, PARTICIPACIÓN, VOTOS POR PARTIDO, NULOS, BLANCOS Y ABSTENCIONISMO, PARA PRESIDENCIA Y VICEPRESIDENCIAS DE LA REPÚBLICA, SEGÚN CANTÓN, DISTRITO ADMINISTRATIVO Y DISTRITO ELECTORAL, ELECCIONES 4 DE FEBRERO 2018 63

CUADRO 1.13 CARTAGO: JUNTAS, ELECTORADO, PARTICIPACIÓN, VOTOS POR PARTIDO, NULOS, BLANCOS Y ABSTENCIONISMO, PARA PRESIDENCIA Y VICEPRESIDENCIAS DE LA REPÚBLICA, SEGÚN CANTÓN, DISTRITO ADMINISTRATIVO Y DISTRITO ELECTORAL, ELECCIONES 4 DE FEBRERO 2018 72

CUADRO 1.14 HEREDIA: JUNTAS, ELECTORADO, PARTICIPACIÓN, VOTOS POR PARTIDO, NULOS, BLANCOS Y ABSTENCIONISMO, PARA PRESIDENCIA Y VICEPRESIDENCIAS DE LA REPÚBLICA, SEGÚN CANTÓN, DISTRITO ADMINISTRATIVO Y DISTRITO ELECTORAL, ELECCIONES 4 DE FEBRERO 2018 77

CUADRO 1.15 GUANACASTE: JUNTAS, ELECTORADO, PARTICIPACIÓN, VOTOS POR PARTIDO, NULOS, BLANCOS Y ABSTENCIONISMO, PARA PRESIDENCIA Y VICEPRESIDENCIAS DE LA REPÚBLICA, SEGÚN CANTÓN, DISTRITO ADMINISTRATIVO Y DISTRITO ELECTORAL, ELECCIONES 4 DE FEBRERO 2018 81

CUADRO 1.16 PUNTARENAS: JUNTAS, ELECTORADO, PARTICIPACIÓN, VOTOS POR PARTIDO, NULOS, BLANCOS Y ABSTENCIONISMO, PARA PRESIDENCIA Y VICEPRESIDENCIAS DE LA REPÚBLICA, SEGÚN CANTÓN, DISTRITO ADMINISTRATIVO Y DISTRITO ELECTORAL, ELECCIONES 4 DE FEBRERO 2018 88

CUADRO 1.17 LIMÓN: JUNTAS, ELECTORADO, PARTICIPACIÓN, VOTOS POR PARTIDO, NULOS, BLANCOS Y ABSTENCIONISMO, PARA PRESIDENCIA Y VICEPRESIDENCIAS DE LA REPÚBLICA, SEGÚN CANTÓN, DISTRITO ADMINISTRATIVO Y DISTRITO ELECTORAL, ELECCIONES 4 DE FEBRERO 2018 96

CUADRO 1.18 COSTA RICA: JUNTAS, ELECTORADO, PARTICIPACIÓN, VOTOS POR PARTIDO, NULOS Y BLANCOS, PARA PRESIDENCIA Y VICEPRESIDENCIAS DE LA REPÚBLICA, SEGÚN PROVINCIA Y CENTRO DE VOTACIÓN, ELECCIONES 4 DE FEBRERO 2018 101

CUADRO 1.19 SAN JOSÉ: JUNTAS, ELECTORADO, PARTICIPACIÓN, VOTOS POR PARTIDO, NULOS Y BLANCOS, PARA PRESIDENCIA Y VICEPRESIDENCIAS DE LA REPÚBLICA, SEGÚN CANTÓN, DISTRITO ADMINISTRATIVO Y CENTRO DE VOTACIÓN, ELECCIONES 4 DE FEBRERO 2018 103

CUADRO 1.20 ALAJUELA: JUNTAS, ELECTORADO, PARTICIPACIÓN, VOTOS POR PARTIDO, NULOS Y BLANCOS, PARA PRESIDENCIA Y VICEPRESIDENCIAS DE LA REPÚBLICA, SEGÚN CANTÓN, DISTRITO ADMINISTRATIVO Y CENTRO DE VOTACIÓN, ELECCIONES 4 DE FEBRERO 2018 110

CUADRO 1.21 CARTAGO: JUNTAS, ELECTORADO, PARTICIPACIÓN, VOTOS POR PARTIDO, NULOS Y BLANCOS, PARA PRESIDENCIA Y VICEPRESIDENCIAS DE LA REPÚBLICA, SEGÚN CANTÓN, DISTRITO ADMINISTRATIVO Y CENTRO DE VOTACIÓN, ELECCIONES 4 DE FEBRERO 2018 116

CUADRO 1.22 HEREDIA: JUNTAS, ELECTORADO, PARTICIPACIÓN, VOTOS POR PARTIDO, NULOS Y BLANCOS, PARA PRESIDENCIA Y VICEPRESIDENCIAS DE LA REPÚBLICA, SEGÚN CANTÓN, DISTRITO ADMINISTRATIVO Y CENTRO DE VOTACIÓN, ELECCIONES 4 DE FEBRERO 2018 119

CUADRO 1.23 GUANACASTE: JUNTAS, ELECTORADO, PARTICIPACIÓN, VOTOS POR PARTIDO, NULOS Y BLANCOS, PARA PRESIDENCIA Y VICEPRESIDENCIAS DE LA REPÚBLICA, SEGÚN CANTÓN, DISTRITO ADMINISTRATIVO Y CENTRO DE VOTACIÓN, ELECCIONES 4 DE FEBRERO 2018 120

CUADRO 1.24 PUNTARENAS: JUNTAS, ELECTORADO, PARTICIPACIÓN, VOTOS POR PARTIDO, NULOS Y BLANCOS, PARA PRESIDENCIA Y VICEPRESIDENCIAS DE LA REPÚBLICA, SEGÚN CANTÓN, DISTRITO ADMINISTRATIVO Y CENTRO DE VOTACIÓN, ELECCIONES 4 DE FEBRERO 2018 126

CUADRO 1.25 LIMÓN: JUNTAS, ELECTORADO, PARTICIPACIÓN, VOTOS POR PARTIDO, NULOS Y BLANCOS, PARA PRESIDENCIA Y VICEPRESIDENCIAS DE LA REPÚBLICA, SEGÚN CANTÓN, DISTRITO ADMINISTRATIVO Y CENTRO DE VOTACIÓN, ELECCIONES 4 DE FEBRERO 2018 132

CAPÍTULO II ELECCIONES PARA DIPUTACIONES

CUADRO 2.1 COSTA RICA: JUNTAS, ELECTORADO, VOTOS POR PARTIDO, NULOS Y BLANCOS, PARA DIPUTACIONES A LA ASAMBLEA LEGISLATIVA, POR PROVINCIA, ELECCIONES 4 DE FEBRERO 2018 143

CUADRO 2.2 COSTA RICA: JUNTAS, ELECTORADO, VOTOS POR PARTIDO, NULOS Y BLANCOS, PARA DIPUTACIONES A LA ASAMBLEA LEGISLATIVA, SEGÚN PROVINCIA Y CANTÓN, ELECCIONES 4 DE FEBRERO 2018 144

CUADRO 2.3 SAN JOSÉ: JUNTAS, ELECTORADO, VOTOS POR PARTIDO, NULOS Y BLANCOS, PARA DIPUTACIONES A LA ASAMBLEA LEGISLATIVA, SEGÚN CANTÓN Y DISTRITO ADMINISTRATIVO, ELECCIONES 4 DE FEBRERO 2018 146

CUADRO 2.4 ALAJUELA: JUNTAS, ELECTORADO, VOTOS POR PARTIDO, NULOS Y BLANCOS, PARA DIPUTACIONES A LA ASAMBLEA LEGISLATIVA, SEGÚN CANTÓN Y DISTRITO ADMINISTRATIVO, ELECCIONES 4 DE FEBRERO 2018 150

CUADRO 2.5 CARTAGO: JUNTAS, ELECTORADO, VOTOS POR PARTIDO, NULOS Y BLANCOS, PARA DIPUTACIONES A LA ASAMBLEA LEGISLATIVA, SEGÚN CANTÓN Y DISTRITO ADMINISTRATIVO, ELECCIONES 4 DE FEBRERO 2018 154

CUADRO 2.6 HEREDIA: JUNTAS, ELECTORADO, VOTOS POR PARTIDO, NULOS Y BLANCOS, PARA DIPUTACIONES A LA ASAMBLEA LEGISLATIVA, SEGÚN CANTÓN Y DISTRITO ADMINISTRATIVO, ELECCIONES 4 DE FEBRERO 2018 156

CUADRO 2.7 GUANACASTE: JUNTAS, ELECTORADO, VOTOS POR PARTIDO, NULOS Y BLANCOS, PARA DIPUTACIONES A LA ASAMBLEA LEGISLATIVA, SEGÚN CANTÓN Y DISTRITO ADMINISTRATIVO, ELECCIONES 4 DE FEBRERO 2018 158

CUADRO 2.8 PUNTARENAS: JUNTAS, ELECTORADO, VOTOS POR PARTIDO, NULOS Y BLANCOS, PARA DIPUTACIONES A LA ASAMBLEA LEGISLATIVA, SEGÚN CANTÓN Y DISTRITO ADMINISTRATIVO, ELECCIONES 4 DE FEBRERO 2018 161

CUADRO 2.9 LIMÓN: JUNTAS, ELECTORADO, VOTOS POR PARTIDO, NULOS Y BLANCOS, PARA DIPUTACIONES A LA ASAMBLEA LEGISLATIVA, SEGÚN CANTÓN Y DISTRITO ADMINISTRATIVO, ELECCIONES 4 DE FEBRERO 2018 164

CUADRO 2.10 SAN JOSÉ: JUNTAS, ELECTORADO, PARTICIPACIÓN, VOTOS POR PARTIDO, NULOS Y BLANCOS, PARA DIPUTACIONES A LA ASAMBLEA LEGISLATIVA, SEGÚN CANTÓN, DISTRITO ADMINISTRATIVO Y DISTRITO ELECTORAL, ELECCIONES 4 DE FEBRERO 2018 165

CUADRO 2.11 ALAJUELA: JUNTAS, ELECTORADO, PARTICIPACIÓN, VOTOS POR PARTIDO, NULOS Y BLANCOS, PARA DIPUTACIONES A LA ASAMBLEA LEGISLATIVA, SEGÚN CANTÓN, DISTRITO ADMINISTRATIVO Y DISTRITO ELECTORAL , ELECCIONES 4 DE FEBRERO 2018 173

CUADRO 2.12 CARTAGO: JUNTAS, ELECTORADO, PARTICIPACIÓN, VOTOS POR PARTIDO, NULOS Y BLANCOS, PARA DIPUTACIONES A LA ASAMBLEA LEGISLATIVA, SEGÚN CANTÓN, DISTRITO ADMINISTRATIVO Y DISTRITO ELECTORAL, ELECCIONES 4 DE FEBRERO 2018 183

CUADRO 2.13 HEREDIA: JUNTAS, ELECTORADO, PARTICIPACIÓN, VOTOS POR PARTIDO, NULOS Y BLANCOS, PARA DIPUTACIONES A LA ASAMBLEA LEGISLATIVA, SEGÚN CANTÓN, DISTRITO ADMINISTRATIVO Y DISTRITO ELECTORAL, ELECCIONES 4 DE FEBRERO 2018 188

CUADRO 2.14 GUANACASTE: JUNTAS, ELECTORADO, PARTICIPACIÓN, VOTOS POR PARTIDO, NULOS Y BLANCOS, PARA DIPUTACIONES A LA ASAMBLEA LEGISLATIVA, SEGÚN CANTÓN, DISTRITO ADMINISTRATIVO Y DISTRITO ELECTORAL, ELECCIONES 4 DE FEBRERO 2018 192

CUADRO 2.15 PUNTARENAS: JUNTAS, ELECTORADO, PARTICIPACIÓN, VOTOS POR PARTIDO, NULOS Y BLANCOS, PARA DIPUTACIONES A LA ASAMBLEA LEGISLATIVA, SEGÚN CANTÓN, DISTRITO ADMINISTRATIVO Y DISTRITO ELECTORAL, ELECCIONES 4 DE FEBRERO 2018 199

CUADRO 2.16 LIMÓN: JUNTAS, ELECTORADO, PARTICIPACIÓN, VOTOS POR PARTIDO, NULOS Y BLANCOS, PARA DIPUTACIONES A LA ASAMBLEA LEGISLATIVA, SEGÚN CANTÓN, DISTRITO ADMINISTRATIVO Y DISTRITO ELECTORAL, ELECCIONES 4 DE FEBRERO 2018 208

CUADRO 2.17 COSTA RICA: JUNTAS, ELECTORADO, VOTOS POR PARTIDO, NULOS Y BLANCOS, PARA DIPUTACIONES A LA ASAMBLEA LEGISLATIVA, SEGÚN PROVINCIA Y CENTRO DE VOTACIÓN, ELECCIONES 4 DE FEBRERO 2018 213

CUADRO 2.18 SAN JOSÉ: JUNTAS, ELECTORADO, PARTICIPACIÓN, VOTOS POR PARTIDO, NULOS Y BLANCOS, PARA DIPUTACIONES A LA ASAMBLEA LEGISLATIVA, SEGÚN CANTÓN, DISTRITO ADMINISTRATIVO Y CENTRO DE VOTACIÓN, ELECCIONES 4 DE FEBRERO 2018 215

CUADRO 2.19 ALAJUELA: JUNTAS, ELECTORADO, PARTICIPACIÓN, VOTOS POR PARTIDO, NULOS Y BLANCOS, PARA DIPUTACIONES A LA ASAMBLEA LEGISLATIVA, SEGÚN CANTÓN, DISTRITO ADMINISTRATIVO Y CENTRO DE VOTACIÓN, ELECCIONES 4 DE FEBRERO 2018 222

CUADRO 2.20 CARTAGO: JUNTAS, ELECTORADO, PARTICIPACIÓN, VOTOS POR PARTIDO, NULOS Y BLANCOS, PARA DIPUTACIONES A LA ASAMBLEA LEGISLATIVA, SEGÚN CANTÓN, DISTRITO ADMINISTRATIVO Y CENTRO DE VOTACIÓN, ELECCIONES 4 DE FEBRERO 2018 230

CUADRO 2.21 HEREDIA: JUNTAS, ELECTORADO, PARTICIPACIÓN, VOTOS POR PARTIDO, NULOS Y BLANCOS, PARA DIPUTACIONES A LA ASAMBLEA LEGISLATIVA, SEGÚN CANTÓN, DISTRITO ADMINISTRATIVO Y CENTRO DE VOTACIÓN, ELECCIONES 4 DE FEBRERO 2018 233

CUADRO 2.22 GUANACASTE: JUNTAS, ELECTORADO, PARTICIPACIÓN, VOTOS POR PARTIDO, NULOS Y BLANCOS, PARA DIPUTACIONES A LA ASAMBLEA LEGISLATIVA, SEGÚN CANTÓN, DISTRITO ADMINISTRATIVO Y CENTRO DE VOTACIÓN, ELECCIONES 4 DE FEBRERO 2018 236

CUADRO 2.23 PUNTARENAS: JUNTAS, ELECTORADO, PARTICIPACIÓN, VOTOS POR PARTIDO, NULOS Y BLANCOS, PARA DIPUTACIONES A LA ASAMBLEA LEGISLATIVA, SEGÚN CANTÓN, DISTRITO ADMINISTRATIVO Y CENTRO DE VOTACIÓN, ELECCIONES 4 DE FEBRERO 2018 243

CUADRO 2.24 LIMÓN: JUNTAS, ELECTORADO, PARTICIPACIÓN, VOTOS POR PARTIDO, NULOS Y BLANCOS, PARA DIPUTACIONES A LA ASAMBLEA LEGISLATIVA, SEGÚN CANTÓN, DISTRITO ADMINISTRATIVO Y CENTRO DE VOTACIÓN, ELECCIONES 4 DE FEBRERO 2018 251

CAPÍTULO III ELECCIONES PARA PRESIDENCIA Y VICEPRESIDENCIA (SEGUNDA VUELTA)

CUADRO 3.1 COSTA RICA: JUNTAS, ELECTORADO, VOTOS POR PARTIDO, NULOS, BLANCOS Y ABSTENCIONISMO, PARA PRESIDENCIA Y VICEPRESIDENCIAS DE LA REPÚBLICA, POR PROVINCIA Y EXTRANJERO, ELECCIONES 1 DE ABRIL 2018 271

GRÁFICO 3.1 COSTA RICA: PORCENTAJE DE VOTOS POR PARTIDO, PARA PRESIDENCIA Y VICEPRESIDENCIAS DE LA REPÚBLICA, ELECCIONES 1 DE ABRIL 2018 272

GRÁFICO 3.2 COSTA RICA: VOTOS POR PARTIDO, PARA PRESIDENCIA Y VICEPRESIDENCIAS DE LA REPÚBLICA SEGÚN PROVINCIA Y EXTRANJERO, ELECCIONES 1 DE ABRIL 2018 273

CUADRO 3.2 COSTA RICA: JUNTAS, ELECTORADO, VOTOS POR PARTIDO, NULOS, BLANCOS Y ABSTENCIONISMO, PARA PRESIDENCIA Y VICEPRESIDENCIAS DE LA REPÚBLICA, SEGÚN PROVINCIA, CANTÓN Y EXTRANJERO, ELECCIONES 1 DE ABRIL 2018 274

CUADRO 3.3 SAN JOSÉ: JUNTAS, ELECTORADO, PARTICIPACIÓN, VOTOS POR PARTIDO, NULOS, BLANCOS Y ABSTENCIONISMO, PARA PRESIDENCIA Y VICEPRESIDENCIAS DE LA REPÚBLICA, SEGÚN CANTÓN Y DISTRITO ADMINISTRATIVO, ELECCIONES 1 DE ABRIL 2018 279

CUADRO 3.4 ALAJUELA: JUNTAS, ELECTORADO, PARTICIPACIÓN, VOTOS POR PARTIDO, NULOS, BLANCOS Y ABSTENCIONISMO, PARA PRESIDENCIA Y VICEPRESIDENCIAS DE LA REPÚBLICA, SEGÚN CANTÓN Y DISTRITO ADMINISTRATIVO, ELECCIONES 1 DE ABRIL 2018 285

CUADRO 3.5 CARTAGO: JUNTAS, ELECTORADO, PARTICIPACIÓN, VOTOS POR PARTIDO, NULOS, BLANCOS Y ABSTENCIONISMO, PARA PRESIDENCIA Y VICEPRESIDENCIAS DE LA REPÚBLICA, SEGÚN CANTÓN Y DISTRITO ADMINISTRATIVO, ELECCIONES 1 DE ABRIL 2018 290

CUADRO 3.6 HEREDIA: JUNTAS, ELECTORADO, PARTICIPACIÓN, VOTOS POR PARTIDO, NULOS, BLANCOS Y ABSTENCIONISMO, PARA PRESIDENCIA Y VICEPRESIDENCIAS DE LA REPÚBLICA, SEGÚN CANTÓN Y DISTRITO ADMINISTRATIVO, ELECCIONES 1 DE ABRIL 2018 293

CUADRO 3.7 GUANACASTE: JUNTAS, ELECTORADO, PARTICIPACIÓN, VOTOS POR PARTIDO, NULOS, BLANCOS Y ABSTENCIONISMO, PARA PRESIDENCIA Y VICEPRESIDENCIAS DE LA REPÚBLICA, SEGÚN CANTÓN Y DISTRITO ADMINISTRATIVO, ELECCIONES 1 DE ABRIL 2018 296

CUADRO 3.8 PUNTARENAS: JUNTAS, ELECTORADO, PARTICIPACIÓN, VOTOS POR PARTIDO, NULOS, BLANCOS Y ABSTENCIONISMO, PARA PRESIDENCIA Y VICEPRESIDENCIAS DE LA REPÚBLICA, SEGÚN CANTÓN Y DISTRITO ADMINISTRATIVO, ELECCIONES 1 DE ABRIL 2018 299

CUADRO 3.9 LIMÓN: JUNTAS, ELECTORADO, PARTICIPACIÓN, VOTOS POR PARTIDO, NULOS, BLANCOS Y ABSTENCIONISMO, PARA PRESIDENCIA Y VICEPRESIDENCIAS DE LA REPÚBLICA, SEGÚN CANTÓN Y DISTRITO ADMINISTRATIVO, ELECCIONES 1 DE ABRIL 2018 302

MAPA 3.1 COSTA RICA: INTENSIDAD DEL GANE, PARA PRESIDENCIA Y VICEPRESIDENCIAS DE LA REPÚBLICA, SEGÚN DISTRITO ADMINISTRATIVO ELECCIONES 1 DE ABRIL 2018 304

MAPA 3.2 COSTA RICA: PARTICIPACIÓN Y PARTIDO GANADOR POR PROVINCIA PARA PRESIDENCIA Y VICEPRESIDENCIAS DE LA REPÚBLICA ELECCIONES 1 DE ABRIL 2018 305

MAPA 3.3 COSTA RICA: PARTIDO QUE OBTUVO MAYORÍA DE VOTOS, PARA PRESIDENCIA Y VICEPRESIDENCIA DE LA REPÚBLICA, SEGÚN DISTRITO ADMINISTRATIVOELECCIONES 1 DE ABRIL 2018 306

MAPA 3.4 COSTA RICA:PARTICIPACIÓN PARA PRESIDENCIA Y VICEPRESIDENCIAS DE LA REPÚBLICA, SEGÚN DISTRITO ADMINISTRATIVO ELECCIONES 1 DE ABRIL 2018 307

MAPA 3.5 COSTA RICA: ABSTENCIONISMO RELATIVO PARA PRESIDENCIA Y VICEPRESIDENCIAS DE LA REPÚBLICA, SEGÚN DISTRITO ADMINISTRATIVOELECCIONES 1 DE ABRIL 2018 308

CUADRO 3.10 EXTRANJERO: JUNTAS, ELECTORADO, PARTICIPACIÓN, VOTOS POR PARTIDO, NULOS, BLANCOS Y ABSTENCIONISMO, PARA PRESIDENCIA Y VICEPRESIDENCIAS DE LA REPÚBLICA, SEGÚN CONTINENTE Y PAÍS, ELECCIONES 1 DE ABRIL 2018 309

CUADRO 3.11 SAN JOSÉ: JUNTAS, ELECTORADO, PARTICIPACIÓN, VOTOS POR PARTIDO, NULOS, BLANCOS Y ABSTENCIONISMO, PARA PRESIDENCIA Y VICEPRESIDENCIAS DE LA REPÚBLICA, SEGÚN CANTÓN, DISTRITO ADMINISTRATIVO Y DISTRITO ELECTORAL, ELECCIONES 1 DE ABRIL 2018 312

CUADRO 3.12 ALAJUELA: JUNTAS, ELECTORADO, PARTICIPACIÓN, VOTOS POR PARTIDO, NULOS, BLANCOS Y ABSTENCIONISMO, PARA PRESIDENCIA Y VICEPRESIDENCIAS DE LA REPÚBLICA, SEGÚN CANTÓN, DISTRITO ADMINISTRATIVO Y DISTRITO ELECTORAL, ELECCIONES 1 DE ABRIL 2018 332

CUADRO 3.13 CARTAGO: JUNTAS, ELECTORADO, PARTICIPACIÓN, VOTOS POR PARTIDO, NULOS, BLANCOS Y ABSTENCIONISMO, PARA PRESIDENCIA Y VICEPRESIDENCIAS DE LA REPÚBLICA, SEGÚN CANTÓN, DISTRITO ADMINISTRATIVO Y DISTRITO ELECTORAL, ELECCIONES 1 DE ABRIL 2018 351

CUADRO 3.14 HEREDIA: JUNTAS, ELECTORADO, PARTICIPACIÓN, VOTOS POR PARTIDO, NULOS, BLANCOS Y ABSTENCIONISMO, PARA PRESIDENCIA Y VICEPRESIDENCIAS DE LA REPÚBLICA, SEGÚN CANTÓN, DISTRITO ADMINISTRATIVO Y DISTRITO ELECTORAL, ELECCIONES 1 DE ABRIL 2018 360

CUADRO 3.15 GUANACASTE: JUNTAS, ELECTORADO, PARTICIPACIÓN, VOTOS POR PARTIDO, NULOS, BLANCOS Y ABSTENCIONISMO, PARA PRESIDENCIA Y VICEPRESIDENCIAS DE LA REPÚBLICA, SEGÚN CANTÓN, DISTRITO ADMINISTRATIVO Y DISTRITO ELECTORAL, ELECCIONES 1 DE ABRIL 2018 366

CUADRO 3.16 PUNTARENAS: JUNTAS, ELECTORADO, PARTICIPACIÓN, VOTOS POR PARTIDO, NULOS, BLANCOS Y ABSTENCIONISMO, PARA PRESIDENCIA Y VICEPRESIDENCIAS DE LA REPÚBLICA, SEGÚN CANTÓN, DISTRITO ADMINISTRATIVO Y DISTRITO ELECTORAL, ELECCIONES 1 DE ABRIL 2018 378

CUADRO 3.17 LIMÓN: JUNTAS, ELECTORADO, PARTICIPACIÓN, VOTOS POR PARTIDO, NULOS, BLANCOS Y ABSTENCIONISMO, PARA PRESIDENCIA Y VICEPRESIDENCIAS DE LA REPÚBLICA, SEGÚN CANTÓN, DISTRITO ADMINISTRATIVO Y DISTRITO ELECTORAL, ELECCIONES 1 DE ABRIL 2018 393

CUADRO 3.18 COSTA RICA: JUNTAS, ELECTORADO, PARTICIPACIÓN, VOTOS POR PARTIDO, NULOS Y BLANCOS, PARA PRESIDENCIA Y VICEPRESIDENCIAS DE LA REPÚBLICA, SEGÚN PROVINCIA Y CENTRO DE VOTACIÓN, ELECCIONES 1 DE ABRIL 2018 401

CUADRO 3.19 SAN JOSÉ: JUNTAS, ELECTORADO, PARTICIPACIÓN, VOTOS POR PARTIDO, NULOS Y BLANCOS, PARA PRESIDENCIA Y VICEPRESIDENCIAS DE LA REPÚBLICA, SEGÚN CANTÓN, DISTRITO ADMINISTRATIVO Y CENTRO DE VOTACIÓN, ELECCIONES 1 DE ABRIL 2018 405

CUADRO 3.20 ALAJUELA: JUNTAS, ELECTORADO, PARTICIPACIÓN, VOTOS POR PARTIDO, NULOS Y BLANCOS, PARA PRESIDENCIA Y VICEPRESIDENCIAS DE LA REPÚBLICA, SEGÚN CANTÓN, DISTRITO ADMINISTRATIVO Y CENTRO DE VOTACIÓN, ELECCIONES 1 DE ABRIL 2018 417

CUADRO 3.21 CARTAGO: JUNTAS, ELECTORADO, PARTICIPACIÓN, VOTOS POR PARTIDO, NULOS Y BLANCOS, PARA PRESIDENCIA Y VICEPRESIDENCIAS DE LA REPÚBLICA, SEGÚN CANTÓN, DISTRITO ADMINISTRATIVO Y CENTRO DE VOTACIÓN, ELECCIONES 1 DE ABRIL 2018 429

CUADRO 3.22 HEREDIA: JUNTAS, ELECTORADO, PARTICIPACIÓN, VOTOS POR PARTIDO, NULOS Y BLANCOS, PARA PRESIDENCIA Y VICEPRESIDENCIAS DE LA REPÚBLICA, SEGÚN CANTÓN, DISTRITO ADMINISTRATIVO Y CENTRO DE VOTACIÓN, ELECCIONES 1 DE ABRIL 2018 434

CUADRO 3.23 GUANACASTE: JUNTAS, ELECTORADO, PARTICIPACIÓN, VOTOS POR PARTIDO, NULOS Y BLANCOS, PARA PRESIDENCIA Y VICEPRESIDENCIAS DE LA REPÚBLICA, SEGÚN CANTÓN, DISTRITO ADMINISTRATIVO Y CENTRO DE VOTACIÓN, ELECCIONES 1 DE ABRIL 2018 438

CUADRO 3.24 PUNTARENAS: JUNTAS, ELECTORADO, PARTICIPACIÓN, VOTOS POR PARTIDO, NULOS Y BLANCOS, PARA PRESIDENCIA Y VICEPRESIDENCIAS DE LA REPÚBLICA, SEGÚN CANTÓN, DISTRITO ADMINISTRATIVO Y CENTRO DE VOTACIÓN, ELECCIONES 1 DE ABRIL 2018 447

CUADRO 3.25 LIMÓN: JUNTAS, ELECTORADO, PARTICIPACIÓN, VOTOS POR PARTIDO, NULOS Y BLANCOS, PARA PRESIDENCIA Y VICEPRESIDENCIAS DE LA REPÚBLICA, SEGÚN CANTÓN, DISTRITO ADMINISTRATIVO Y CENTRO DE VOTACIÓN, ELECCIONES 1 DE ABRIL 2018 458

CAPÍTULO IV CANDIDATURAS

CUADRO 4.1 COSTA RICA: CANDIDATURAS INSCRITAS A PRESIDENCIA Y VICEPRESIDENCIAS, POR SEXO, SEGÚN GRUPOS DE EDAD, ELECCIONES DE 4 DE FEFRERO 2018 470

CUADRO 4.2 COSTA RICA: CANDIDATURAS INSCRITAS A DIPUTACIONES EN PROPIEDAD Y SUPLENCIA, POR SEXO, SEGÚN GRUPOS DE EDAD, ELECCIONES DE 4 DE FEFRERO 2018 471

GRÁFICO 4.1 COSTA RICA: DISTRIBUCIÓN DE LAS CANDIDATURAS A DIPUTACIONES POR SEXO Y GRUPOS DE EDAD, ELECCIONES 4 DE FEBRERO 2018 472

CUADRO 4.3 COSTA RICA: EDAD PROMEDIO A FEBRERO DE LOS CANDIDATOS/AS INSCRITOS/AS A DIPUTACIONES EN PROPIEDAD Y SUPLENCIA POR SEXO, SEGÚN PARTIDO POLITICO, ELECCCIONES DE 4 FEBRERO 2018 473

CUADRO 4.4 COSTA RICA: CANDIDATURAS INSCRITAS A DIPUTACIONES POR AÑO DE ELECCIÓN, SEGÚN PROVINCIA, ELECCIONES 2006, 2010, 2014 Y 2018 474

CUADRO 4.5 COSTA RICA: COMPOSICIÓN DE LAS PAPELETAS, POR SEXO, SEGÚN TIPO DE CANDIDATURA, ELECCIONES 4 DE FEBRERO DE 2018 (CIFRAS ABSOLUTAS Y RELATIVAS) 475

GRÁFICO 4.2 DISTRIBUCIÓN DE LOS TIPOS DE CANDIDATURA INSCRITAS POR SEXO, ELECCIONES 4 DE FEBRERO DE 2018 476

CUADRO 4.6 COSTA RICA: CANDIDATURAS A DIPUTACIONES EN PROPIEDAD Y SUPLENCIA, POR SEXO, SEGÚN PARTIDO POLÍTICO, ELECCIONES DE 4 DE FEBRERO 2018 (CIFRAS ABSOLUTAS Y RELATIVAS) 477

CUADRO 4.7 COSTA RICA: CANDIDATURAS A DIPUTACIONES EN PROPIEDAD Y SUPLENCIA, POR SEXO, SEGÚN PROVINCIA, ELECCIONES DE 4 DE FEBRERO DE 2018 (CIFRAS ABSOLUTAS Y RELATIVAS) 478

CUADRO 4.8 COSTA RICA: DIPUTADOS/AS ELECTOS/AS, POR PROVINCIA, SEGÚN PARTIDO POLÍTICO, ELECCIONES 4 DE FEBRERO 2018 479

GRÁFICO 4.3 COSTA RICA: DIPUTADOS/AS ELECTOS/AS, POR PARTIDO POLÍTICO ELECCIONES 4 DE FEBRERO 2018 480

MAPA 4.1 COSTA RICA: DISTRIBUCIÓN DE ESCAÑOS A LA ASAMBLEA LEGISTALIVA, POR PARTIDO, SEGÚN PROVINCIA, ELECCIONES 4 DE FEBRERO 2018 481

CUADRO 4.9 COSTA RICA: DIPUTADOS/AS ELECTOS/AS Y EDAD PROMEDIO, POR SEXO, SEGÚN PARTIDO POLÍTICO, ELECCIONES 4 DE FEBRERO 2018 482

MAPA 4.2 COSTA RICA: DISTRIBUCIÓN DE ESCAÑOS ASAMBLEA LEGISLATIVA, POR SEXO, SEGÚN PROVINCIA, ELECCIONES 4 DE FEBRERO 483

CUADRO 4.10 COSTA RICA: EDAD PROMEDIO DE DIPUTADOS/AS ELECTOS/AS, POR PROVINCIA, SEGÚN PARTIDO POLÍTICO, ELECCIONES 4 DE FEBRERO 2018 484

CUADRO 4.11 COSTA RICA: DIPUTADOS/AS ELECTOS/AS, POR GRUPOS DE EDAD, SEGÚN PARTIDO POLÍTICO, ELECCIONES 4 DE FEBRERO 2018 485

CUADRO 4.12 COSTA RICA: DIPUTADOS/AS ELECTOS/AS, POR SEXO, SEGÚN GRUPOS DE EDAD, ELECCIONES 4 DE FEBRERO 2018 486

GRÁFICO 4.4 COSTA RICA: DISTRIBUCIÓN DE FRECUENCIAS DE DIPUTACIONES ELECTAS, SEGÚN GRUPOS DE EDAD ELECCIONES 4 DE FEBRERO 2018 487

TABLA 4.1 COSTA RICA: DIPUTADOS/AS ELECTOS/AS, ELECCIONES 4 DE FEBRERO 2018 488

CAPÍTULO V ZONAS ESPECIALES

CUADRO 5.1 JUNTAS, ELECTORADO, PARTICIPACIÓN, VOTOS POR PARTIDO, NULOS Y BLANCOS EN CENTROS PENITENCIARIOS, PARA PRESIDENCIA Y VICEPRESIDENCIAS DE LA REPÚBLICA, SEGÚN PROVINCIA Y DISTRITO ELECTORAL, ELECCIONES 4 DE FEBRERO 2018 491

CUADRO 5.2 JUNTAS, ELECTORADO, PARTICIPACIÓN, VOTOS POR PARTIDO, NULOS Y BLANCOS EN HOGARES DE ANCIANOS, PARA PRESIDENCIA Y VICEPRESIDENCIAS DE LA REPÚBLICA, SEGÚN PROVINCIA Y DISTRITO ELECTORAL, ELECCIONES 4 DE FEBRERO 2018 492

CUADRO 5.3 JUNTAS, ELECTORADO, PARTICIPACIÓN, VOTOS POR PARTIDO, NULOS Y BLANCOS EN ZONAS INDÍGENAS, PARA PRESIDENCIA Y VICEPRESIDENCIAS DE LA REPÚBLICA, SEGÚN PROVINCIA Y DISTRITO ELECTORAL, ELECCIONES 4 DE FEBRERO 2018 494

CUADRO 5.4 JUNTAS, ELECTORADO, PARTICIPACIÓN, VOTOS POR PARTIDO, NULOS Y BLANCOS EN CENTROS DE SALUD MENTAL, PARA PRESIDENCIA Y VICEPRESIDENCIAS DE LA REPÚBLICA, SEGÚN PROVINCIA Y DISTRITO ELECTORAL, ELECCIONES 4 DE FEBRERO 2018 496

CUADRO 5.5 JUNTAS, ELECTORADO, PARTICIPACIÓN, VOTOS POR PARTIDO, NULOS Y BLANCOS EN CENTRO PENITENCIARIOS, PARA DIPUTACIONES A LA ASAMBLEA LEGISTLATIVA, SEGÚN PROVINCIA Y DISTRITO ELECTORAL, ELECCIONES 4 DE FEBRERO 2018 497

CUADRO 5.6 JUNTAS, ELECTORADO, PARTICIPACIÓN, VOTOS POR PARTIDO, NULOS Y BLANCOS EN HOGARES DE ANCIANOS, PARA DIPUTACIONES A LA ASAMBLEA LEGISTLATIVA, SEGÚN PROVINCIA Y DISTRITO ELECTORAL, ELECCIONES 4 DE FEBRERO 2018 498

CUADRO 5.7 JUNTAS, ELECTORADO, PARTICIPACIÓN, VOTOS POR PARTIDO, NULOS Y BLANCOS EN ZONAS INDÍGENAS, PARA DIPUTACIONES A LA ASAMBLEA LEGISTLATIVA, SEGÚN PROVINCIA Y DISTRITO ELECTORAL, ELECCIONES 4 DE FEBRERO 2018 499

CUADRO 5.8 JUNTAS, ELECTORADO, PARTICIPACIÓN, VOTOS POR PARTIDO, NULOS Y BLANCOS EN CENTROS DE SALUD MENTAL, PARA DIPUTACIONES A LA ASAMBLEA LEGISTLATIVA, SEGÚN PROVINCIA Y DISTRITO ELECTORAL, ELECCIONES 4 DE FEBRERO 2018 501

CUADRO 5.9 JUNTAS, ELECTORADO, PARTICIPACIÓN, VOTOS POR PARTIDO, NULOS Y BLANCOS EN CENTROS PENITENCIARIOS, PARA PRESIDENCIA Y VICEPRESIDENCIAS DE LA REPÚBLICA, SEGÚN PROVINCIA Y DISTRITO ELECTORAL, ELECCIONES 1 DE ABRIL 2018 502

CUADRO 5.10 JUNTAS, ELECTORADO, PARTICIPACIÓN, VOTOS POR PARTIDO, NULOS Y BLANCOS EN HOGARES DE ANCIANOS, PARA PRESIDENCIA Y VICEPRESIDENCIAS DE LA REPÚBLICA, SEGÚN PROVINCIA Y DISTRITO ELECTORAL, ELECCIONES 1 DE ABRIL 2018 504

CUADRO 5.11 JUNTAS, ELECTORADO, PARTICIPACIÓN, VOTOS POR PARTIDO, NULOS Y BLANCOS EN ZONAS INDÍGENAS, PARA PRESIDENCIA Y VICEPRESIDENCIAS DE LA REPÚBLICA, SEGÚN PROVINCIA Y DISTRITO ELECTORAL, ELECCIONES 1 DE ABRIL 2018 507

CUADRO 5.12 JUNTAS, ELECTORADO, PARTICIPACIÓN, VOTOS POR PARTIDO, NULOS Y BLANCOS EN CENTROS DE SALUD MENTAL, PARA PRESIDENCIA Y VICEPRESIDENCIAS DE LA REPÚBLICA, SEGÚN PROVINCIA Y DISTRITO ELECTORAL, ELECCIONES 1 DE ABRIL 2018 510

CAPÍTULO VI QUIEBRE DEL VOTO

CUADRO 6.1 COSTA RICA: INDICADOR DE QUIEBRE DEL VOTO ENTRE PRESIDENCIA Y DIPUTACIONES POR PROVINCIA, SEGÚN PARTIDO, ELECCIONES 4 DE FEBRERO 2018 512

CUADRO 6.2 COSTA RICA: INDICADOR DE QUIEBRE DEL VOTO ENTRE PRESIDENCIA Y DIPUTACIONES POR PARTIDO, SEGÚN PROVINCIA Y CANTÓN, ELECCIONES 4 DE FEBRERO 2018 513

CUADRO 6.3 COSTA RICA: PORCENTAJE DE VOTANTES QUE CAMBIARON DE PARTIDO ENTRE PRESIDENTE(A) Y DIPUTADOS(AS) POR PROVINCIA, SEGÚN PARTIDO, ELECCIONES 4 DE FEBRERO 2018 516

CUADRO 6.4 COSTA RICA: PORCENTAJE DE VOTANTES QUE CAMBIARON DE PARTIDO ENTRE PRESIDENTE(A) Y DIPUTADOS(AS) POR PARTIDO, SEGÚN PROVINCIA Y CANTÓN, ELECCIONES 4 DE FEBRERO 2018 517

CUADRO 6.5 COSTA RICA: PORCENTAJE DE VOTANTES QUE CAMBIARON DE PARTIDO ENTRE PRESIDENTE(A) Y DIPUTADOS(AS) POR PARTIDO, SEGÚN PROVINCIA, CANTÓN Y DISTRITO ADMINISTRATIVO, ELECCIONES 4 DE FEBRERO 2018 520

MAPA 6.1 COSTA RICA: PORCENTAJE DE VOTANTES QUE CAMBIARON DE PARTIDO ENTRE PRESIDENTE(A) Y DIPUTADOS(AS) SEGÚN DISTRITO ADMINISTRATIVO, ELECCIONES 4 DE FEBRERO 2018 537

INTRODUCIÓN

Esta publicación contiene el resultado de la votación en las Elecciones Nacionales que se celebraron el domingo 4 de febrero de 2018 para elegir Presidente y Vicepresidentes, así como Diputados a la Asamblea Legislativa. Adicionalmente considera los resultados de la segunda vuelta para elegir Presidente y Vicepresidentes de la República, debido a que ningún partido alcanzó el 40% de los votos válidos emitidos. El libro contiene una sección acerca del Sistema Electoral de Costa Rica y seis capítulos con los resultados de las elecciones de conformidad con la siguiente descripción:

El Sistema Electoral de Costa Rica: En esta sección se hace una breve referencia a los aspectos que describen el sistema electoral costarricense, específicamente a las particularidades del proceso electoral 2018, así como la convocatoria a elecciones.

CAPÍTULO I: Está conformado por un bloque de información correspondiente a la elección de Presidencia y Vicepresidencias correspondientes a la primera vuelta. Incluye un cuadro que resume los votos recibidos por cada partido político a nivel de provincia y extranjero, conteniendo información sobre juntas receptoras, electorado inscrito, porcentaje de participación, total de votos recibidos, votos válidamente emitidos para cada partido político, votos nulos, blancos, así como cifras del abstencionismo absoluto y relativo. Para cada provincia se desglosa un cuadro con la información a nivel de distrito administrativo, distrito electoral y otro con los centros de votación. Adicionalmente se incluyen mapas el primero del partido ganador en cada distrito, así como la participación y abstencionismo relativo. También un gráfico que ilustra los votos obtenidos por cada partido. Adicionalmente se incluyen mapas el primero del partido ganador en cada distrito, así como la participación y abstencionismo relativo. También un gráfico que ilustra los votos obtenidos por cada partido. Este capítulo concluye con la "Orden para la celebración de una segunda votación para elegir Presidente y Vicepresidentes" y el resultado final de la primera ronda electoral.

CAPÍTULO II: Está constituido por los cuadros que resumen los votos recibidos por los diferentes partidos políticos para la elección de las diputaciones a nivel de provincia y cantón, así como un cuadro para cada provincia desagregado por distrito administrativo y distrito electoral; además de la información sobre juntas receptoras, electorado inscrito, votos nulos y votos en blanco. Finaliza este capítulo con la "Declaratoria de Elección de Diputados".

CAPÍTULO III: Lo conforman los cuadros con los votos recibidos para la elección de la Presidencia y Vicepresidencias correspondientes a la segunda vuelta. Los cuadros contienen el resumen de la votación recibida por cada partido a nivel de provincia y cantón, así como un cuadro para cada provincia desagregando la información a nivel de distrito administrativo, distrito electoral y centro de votación. También incluye dos gráficos a nivel nacional y por provincia (incluye extranjero) sobre la votación recibida para los dos partidos políticos que participaron de la contienda, incluye un mapa donde se representa a nivel de distrito administrativo la intensidad del gane, el cual se calcula dividiendo los votos del partido ganador entre los votos del otro partido, en este caso se calculó el cociente (Votos PAC)/(Votos RN) para cada distrito administrativo. Este capítulo contiene además la "Declaratoria para Presidente y Vicepresidentes de la República".

CAPÍTULO IV: Incluye información sobre las candidaturas inscritas y los resultados de las elecciones desde la perspectiva de género, siendo su principal objetivo brindar información electoral por sexo. Está organizado en dos

secciones: candidaturas inscritas y candidaturas electas. Todos los cuadros contienen en su estructura la especificación por sexo con lo cual se espera facilitar a los partidos, grupos interesados e investigadores en general, el análisis de la participación por género en los procesos electorales. Además, se incluyen dos mapas por provincia de las diputaciones electas y gráficos para ilustrar aspectos relevantes como la pirámide poblacional por sexo de los candidatos/as diputaciones, candidatos electos/as por sexo según tipo de candidatura, diputaciones electas por partido y distribución de las diputaciones por grupos quinquenales de edad.

CAPÍTULO V: Hace referencia a los resultados electorales en zonas identificadas como "especiales" debido a las características específicas que presentan, donde el Tribunal ha hecho esfuerzos por facilitar la elección, a saber: centros penitenciarios, hogares de ancianos, centros de salud mental y zonas indígenas.

CAPÍTULO VI: Información sobre "Quiebre de Voto"; incluye cuadros con información entre la elección de Presidente y Vicepresidentes y la elección de diputados a nivel nacional, provincial, cantonal y de distrito administrativo.
Para estimar el fenómeno del quiebre del voto, se utilizaron los siguientes indicadores:

1. Indicador del quiebre del voto: "El total de votos recibidos para diputados como porcentaje del total de votos recibidos para presidente por un mismo partido:

$$\left(\frac{Total\ de\ los\ votos\ recibidos\ para\ diputados}{Total\ de\ votos\ recibidos\ para\ presidente}\right) * 100$$

Herramienta propuesta por el investigador Oscar Hernández Rodríguez catedrático M.Phil. Estadística London School of Economics, en el artículo "El quiebre del voto en las elecciones de presidente y diputados: Costa Rica, 1962-1998". La democracia de Costa Rica ante el siglo XXI / Rovira Mas, Jorge, editor. - 1. ed. San José, C.R.: Editorial de la Universidad de Costa Rica, 2001. Para interpretar los datos, se debe considerar que las cifras menores a 1, hacen referencia a partidos políticos que perdieron votos de la elección de presidente respecto de la elección de diputados, mientras que las cifras superiores al 1 lograron aumentar el número de votos para diputados con respecto a la cantidad de votos recibidos para presidente, es decir, por cada voto obtenido por el partido respectivo para presidencia, recabó la cantidad que se consigna en los cuadros para diputaciones.

2. Porcentaje de electores(as) que cambiaron de partido: Para calcular este indicador se toma cada junta receptora de votos, se estima el valor absoluto de la diferencia de los votos válidos para presidente y diputados, que se calcula como porcentaje del total de votos válidos para presidente y diputados:

$$\left(\frac{\sum|(Votos\ válidos\ presidente - votos\ válidos\ diputados)|}{(Votos\ válidos\ presidente + votos\ válidos\ diputados)}\right) * 100$$

Mediante esta herramienta se estima el porcentaje de electores/as que votaron por diferente partido para elegir presidente y diputados, se considera que este indicador es una estimación del porcentaje de cambio o quiebre del voto, dado que para conocer el sería necesario consultar a cada elector/a por cuáles partidos votó en las diferentes papeletas.

Para interpretar los datos, se tiene que conforme aumenta la cifra, aumenta el porcentaje del quiebre del voto en un cantón, o distrito respectivo. Así se puede interpretar que una determinada proporción de votos para un partido político, como el cambio entre presidencia y diputaciones.

Aspectos Generales

El SISTEMA ELECTORAL DE COSTA RICA

Costa Rica es una República democrática, libre e independiente cuya soberanía reside exclusivamente en la Nación.

El régimen político costarricense se caracteriza por un Gobierno de la República de carácter popular, representativo, participativo, alternativo y responsable que es ejercido por el pueblo y tres poderes distintos e independientes entre sí: Legislativo, Ejecutivo y Judicial.

Conforme también lo expone la Constitución Política costarricense, en los artículos 9 y 99, el Tribunal Supremo de Elecciones (TSE) es el órgano constitucional responsable, de forma exclusiva e independiente, de la organización, dirección y vigilancia de todos los actos relativos al sufragio.

La función electoral asignada al TSE deviene el centro neurálgico del sistema electoral costarricense distinguido, además, por las siguientes características:

1. Autonomía de la administración electoral junto a una jurisdicción electoral especializada.
2. Régimen de partidos políticos bajo estructuras internas y funcionamiento que deben ser democráticos.
3. Sufragio universal garantizado mediante voto libre, directo y secreto.
4. Padrón Electoral permanente y con registro fotográfico.
5. Identificación del elector mediante cédula personal con fotografía emitida por el propio organismo electoral.
6. Método de elección para la Presidencia de la República por mayoría simple de votos y balotaje (umbral de 40% de los votos válidamente emitidos). En una segunda ronda aplica la mayoría simple.
7. Método de elección para diputados, regidores, concejales municipales de distrito y concejales de distrito mediante sistema proporcional con lista cerrada y bloqueada y distribución de plazas con uso de cifras cociente, residuo mayor y barrera legal del subcociente.
8. Método de elección para alcaldes, intendentes y síndicos por sistema de mayoría relativa sin requerimiento de umbral electoral.
9. Elecciones municipales a mitad del periodo presidencial.
10. Principio de paridad y mecanismo de alternancia en la participación política por género.
11. Voto para costarricenses en el extranjero y poblaciones especiales como privados de libertad.
12. Procesos consultivos de carácter nacional a cargo del TSE.

PROCESO ELECTORAL 2018

Para el proceso electoral 2018, el Padrón Nacional Electoral alcanzó la cifra de 3.322.329 electores desglosados en 1.655.105 hombres y 1.667.224 mujeres. Esto significó un incremento relativo de 7.9% del electorado respecto al proceso electoral de febrero de 2014.

Se instaló un total de 6.612 juntas receptoras de votos distribuidas en 2.072 distritos electorales.

Cabe destacar que, en este proceso electoral, por segunda vez, se posibilitó el ejercicio del voto a los costarricenses en el extranjero. Para ello se habilitaron 70 juntas receptoras de votos en 56 consulados ubicados en 43 países.

Asimismo, se aplicó la paridad y la alternancia en la escogencia de las autoridades legislativas.

ELECCIÓN DEL 4 DE FEBRERO (PRIMERA VUELTA)

En la elección de presidente y vicepresidentes a la República del 4 de febrero participaron 13 partidos políticos, con los siguientes candidatos a la Presidencia:

Mario Redondo Poveda	ALIANZA DEMÓCRATA CRISTIANA
Oscar Andrés López Arias	ACCESIBILIDAD SIN EXCLUSIÓN
Edgardo Vinicio Araya Sibaja	FRENTE AMPLIO
Juan Diego Castro Fernández	INTEGRACIÓN NACIONAL
Antonio Alvarez Desanti	LIBERACIÓN NACIONAL
Sergio Mena Díaz	NUEVA GENERACIÓN
Gerardo Fabricio Alvarado Muñoz	RESTAURACIÓN NACIONAL
Rodolfo Humberto Hernández Gómez	REPUBLICANO SOCIAL CRISTIANO
Carlos Andrés Alvarado Quesada	ACCIÓN CIUDADANA
Jhonn Vega Masís	DE LOS TRABAJADORES
Rodolfo Emilio Piza De Rocafort	UNIDAD SOCIAL CRISTIANA
Otto Guevara Guth	MOVIMIENTO LIBERTARIO
Stephanie Campos Arrieta	RENOVACIÓN COSTARRICENSE

Para la elección de diputaciones, además de los 13 partidos que inscribieron candidatos y candidatas a nivel nacional, se registraron 11 partidos de escala provincial: siete en San José, uno en Cartago, uno en Guanacaste y dos en Limón.

El resultado de la elección presidencial obligó a realizar una segunda vuelta electoral entre los dos candidatos más votados: Gerardo Fabricio Alvarado Muñoz del Partido Restauración Nacional (24,99%) y Carlos Andrés Alvarado Quesada del Partido Acción Ciudadana (21,63%). La participación electoral registrada en esta elección fue de 65,70%.

ELECCIÓN DEL 1 DE ABRIL (SEGUNDA VUELTA)

Conforme a lo establecido en el artículo 138 de la Constitución Política, se ordenó la celebración de una segunda votación entre los dos candidatos que obtuvieron la mayor cantidad de votos en la primera vuelta. Esta segunda elección, realizada el 1 de abril, formó parte de un mismo proceso electoral, por lo cual se mantuvo la estructura organizacional y las reglas aplicadas en la elección del 4 de febrero.

En la segunda vuelta, los resultados dieron como ganador al candidato del Partido Acción Ciudadana, Carlos Andrés Alvarado Quesada, quien obtuvo el 60,6% de la votación. El candidato del Partido Restauración Nacional, Gerardo Fabricio Alvarado Muñoz, obtuvo un 39,4% de los votos. La participación registrada en esta elección fue de 66,4%.

VARIACIONES EN LAS JUNTAS ELECTORALES DESPUÉS DE CIERRE DEL PADRÓN

La Dirección General del Registro Civil, amparada en el “Protocolo correspondiente para los traslados electorales de Personas Privadas de Libertad después del cierre del Padrón Electoral" y para corregir errores presentados en las listas electorales, emitió las resoluciones n.os DGRA-039-2018, DGRA-253-2017, DGRA-260-2017, DGRA-262-2017, DGRA-270-2017, DGRA-271-2017, DGRA-285-2017, a fin de no lesionar los derechos electorales y garantizar su derecho al sufragio a la persona privada de libertad en la junta receptora de votos correspondiente al centro penitenciario adonde se le trasladó. Tomando en cuenta lo anterior, y para efectos estadísticos, el cálculo del abstencionismo y participación electoral se realiza con base en la cantidad efectiva de electores inscritos en cada junta receptora de votos, una vez aplicadas las modificaciones en el padrón electoral.

DECRETO DE CONVOCATORIA A ELECCIONES GENERALES

DEL 4 DE FEBRERO DE 2018

n.º 11-2017

Acuerdo adoptado por el Tribunal Supremo de Elecciones en Sesión Solemne n.º 83-2017, celebrada el 04 de octubre de 2017.

Publicado en La Gaceta n.º 191 de 10 de octubre de 2017.

De conformidad con lo establecido en los artículos 9, 99, 102 inciso 1), 106, 107, 116, 133, 134, 136 y 138 de la Constitución Política; 52 inciso k), 147, 148, 150, 151, 166, 202 y 205 del Código Electoral,

DECRETA

ARTÍCULO PRIMERO.- Se convoca a todos los ciudadanos inscritos como electores en el Departamento Electoral del Registro Civil para que, ejerciendo el derecho constitucional al sufragio en votación OBLIGATORIA, DIRECTA Y SECRETA, concurran a las respectivas juntas receptoras de votos el día domingo cuatro de febrero de dos mil dieciocho, a fin de que procedan a elegir Presidente y Vicepresidentes de la República para el período constitucional comprendido entre el ocho de mayo de dos mil dieciocho y el ocho de mayo de dos mil veintidós y Diputados a la Asamblea Legislativa para el período constitucional comprendido entre el primero de mayo de dos mil dieciocho y el treinta de abril de dos mil veintidós. Las elecciones se efectuarán en todo el territorio nacional, desde las seis hasta las dieciocho horas de ese día, ininterrumpidamente, según lo establece el artículo 166 del Código Electoral.

ARTÍCULO SEGUNDO.- Según lo preceptuado en el artículo 106 de la Constitución Política, los cincuenta y siete Diputados a la Asamblea Legislativa se elegirán por provincias, en cantidades proporcionales a la población de cada una de ellas y de acuerdo con el censo general de población más reciente, el cual para la elección a la que aquí se convoca, corresponde al del año dos mil once. Se elegirá, en consecuencia, el siguiente número de Diputados por provincia:

CANTIDAD DE DIPUTADOS A ELEGIR POR PROVINCIA

PROVINCIA	CANTIDAD
SAN JOSÉ	19 (DIECINUEVE)
ALAJUELA	11 (ONCE)
CARTAGO	7 (SIETE)
HEREDIA	6 (SEIS)
GUANACASTE	4 (CUATRO)
PUNTARENAS	5 (CINCO)
LIMÓN	5 (CINCO)
TOTAL	**57 (CINCUENTA Y SIETE)**

ARTÍCULO TERCERO.- En atención a lo que establece el artículo 151 del Código Electoral, los partidos políticos que participen en la elección de Diputados designarán, además, un exceso de candidatos a esos cargos de un veinticinco por ciento, el cual será por lo menos de dos candidatos, por lo que deberán designar un exceso de cinco candidatos a Diputados por la provincia de San José, tres por Alajuela y dos por cada una de las demás provincias.

ARTÍCULO CUARTO.- El plazo para la presentación de solicitudes de inscripción de candidaturas ante el Registro Electoral vence a las dieciséis horas del día viernes veinte de octubre de dos mil diecisiete, según lo establecido en el artículo 148 del Código Electoral.

ARTÍCULO QUINTO.- De acuerdo con lo dispuesto en el artículo 138 de la Constitución Política, en caso de empate en la elección Presidencial –sea en la primera elección o, de ser necesaria, en la segunda– se tendrá electo Presidente al candidato de mayor edad de entre las nóminas que hubieren obtenido igual número de votos; asimismo, en caso de empate en la elección de Diputados se aplicará análogamente dicha norma y el artículo 202 del Código Electoral, en orden a tener por electo al candidato de mayor edad entre los que estuvieren disputando un escaño en situación de empate.

ARTÍCULO SEXTO.- Independientemente de la escala en la que estén inscritos los partidos políticos, las designaciones de los candidatos a Presidente, Vicepresidentes de la República y Diputados a la Asamblea Legislativa deberán recaer en ciudadanos que cumplan con los requisitos que establece el ordenamiento jurídico, en cada caso, y de conformidad con lo que prescriban sus propios estatutos sobre el particular, debiendo ser ratificadas por la asamblea superior de cada agrupación política, tal y como lo ordena el inciso k) del artículo 52 del Código Electoral.

ARTÍCULO SÉTIMO.- Conforme al artículo 142 del Código Electoral, a partir del día siguiente a esta convocatoria y hasta el propio día de las elecciones, se prohíbe a las instituciones del Poder Ejecutivo, de la administración descentralizada y de las empresas del Estado, a las alcaldías y los concejos municipales, difundir, mediante cualquier medio de comunicación, información publicitaria relativa a la obra pública realizada.

ARTÍCULO OCTAVO.- Comuníquese a los Poderes de la República, a la Contraloría General de la República, a la Procuraduría General de la República, a la Defensoría de los Habitantes y a los partidos políticos inscritos. Publíquese en el Diario Oficial y en el sitio web de este Tribunal.

Dado en la ciudad de San José el dos de octubre de dos mil trece.

Luis Antonio Sobrado González,
Magistrado Presidente

Eugenia María Zamora Chavarría, Magistrada.

Max Alberto Esquivel Faerron, Magistrado.

Zetty María Bou Valverde, Magistrada.

Luis Diego Brenes Villalobos, Magistrado.

CAPÍTULO I
Elecciones para presidencia y vicepresidencias (primera vuelta)

CUADRO 1.1 COSTA RICA: JUNTAS, ELECTORADO, VOTOS POR PARTIDO, NULOS, BLANCOS Y ABSTENCIONISMO, PARA PRESIDENCIA Y VICEPRESIDENCIAS DE LA REPÚBLICA, POR PROVINCIA Y EXTRANJERO, ELECCIONES 4 DE FEBRERO 2018

JUNTAS, ELECTORADO, VOTOS POR PARTIDO, NULOS, BLANCOS Y ABSTENCIONISMO	COSTA RICA	PROVINCIA							EXTRANJERO
		SAN JOSÉ	ALAJUELA	CARTAGO	HEREDIA	GUANACASTE	PUNTARENAS	LIMÓN	
	6 612	2 092	1 266	740	613	565	716	550	70
ELECTORADO	3 322 329	1 114 779	630 990	387 905	332 859	240 637	310 662	272 633	31 864
VOTOS RECIBIDOS	2 182 764	762 422	428 247	278 545	238 377	142 830	172 338	155 574	4 431
PARTICIPACIÓN [1/]	65,7	68,4	67,9	71,8	71,6	59,4	55,5	57,1	13,9
VOTOS VÁLIDOS	2 154 697	755 616	423 114	274 459	236 246	139 808	169 076	151 987	4 391
ACCESIBILIDAD SIN EXCLUSIÓN	7 539	2 339	1 381	1 061	580	528	655	989	6
ACCIÓN CIUDADANA	466 129	177 643	92 385	72 528	64 449	21 089	20 330	16 050	1 655
ALIANZA DEMÓCRATA CRISTIANA	12 638	2 659	1 313	5 920	682	438	607	1 003	16
DE LOS TRABAJADORES	4 351	1 497	888	527	401	255	324	453	6
FRENTE AMPLIO	16 862	5 889	3 177	2 097	1 896	942	1 347	1 434	80
INTEGRACIÓN NACIONAL	205 602	68 058	37 462	29 839	19 075	15 653	19 462	15 810	243
LIBERACIÓN NACIONAL	401 505	135 883	76 848	55 345	41 780	32 937	31 280	26 684	748
MOVIMIENTO LIBERTARIO	21 890	7 674	3 847	2 814	2 410	1 346	1 805	1 963	31
NUEVA GENERACIÓN	16 329	6 395	3 039	2 361	2 207	691	947	657	32
RENOVACIÓN COSTARRICENSE	12 309	4 048	2 058	1 955	1 236	822	954	1 215	21
REPUBLICANO SOCIAL CRISTIANO	106 444	34 676	23 023	17 464	8 792	7 266	8 202	6 978	43
RESTAURACIÓN NACIONAL	538 504	172 975	113 234	41 211	50 033	35 733	60 096	64 710	512
UNIDAD SOCIAL CRISTIANA	344 595	135 880	64 459	41 337	42 705	22 108	23 067	14 041	998
VOTOS NULOS	22 974	5 643	4 244	3 401	1 780	2 392	2 659	2 818	37
VOTOS BLANCOS	5 093	1 163	889	685	351	630	603	769	3
ABSTENCIONISMO	1 139 565	352 357	202 743	109 360	94 482	97 807	138 324	117 059	27 433
	34,3	31,6	32,2	28,2	28,4	40,6	44,5	42,9	86,1

[1/] Porcentaje de participación: se calcula dividiendo la cantidad de votos recibidos entre el electorado.

FUENTE: Tribunal Supremo de Elecciones.

GRÁFICO 1.1 COSTA RICA: PORCENTAJE DE VOTOS VÁLIDOS, PARA PRESIDENCIA Y VICEPRESIDENCIAS DE LA REPÚBLICA SEGÚN PARTIDO POLÍTICO, ELECCIONES 4 DE FEBRERO 2018

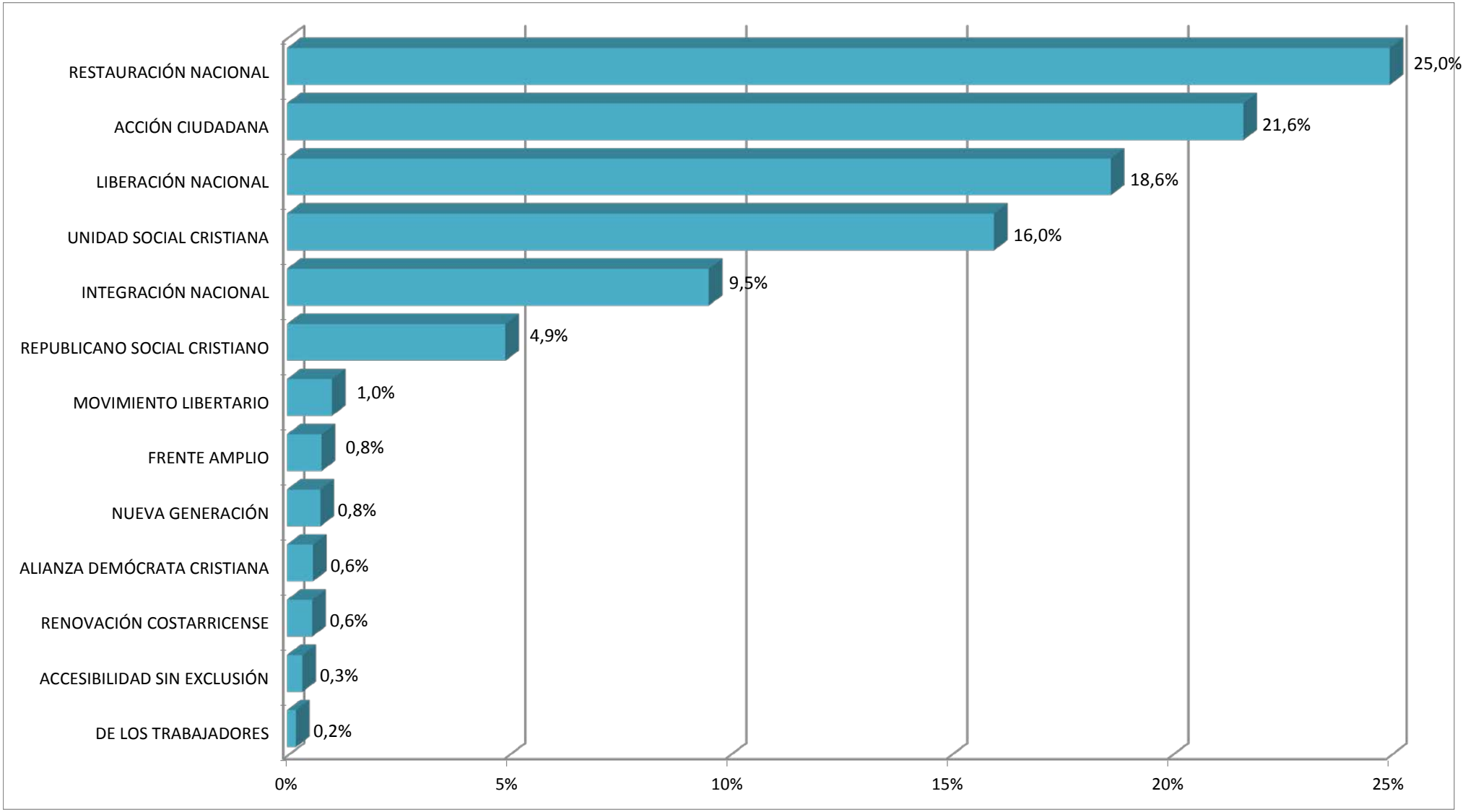

FUENTE: Cuadro 1.

CUADRO 1.2 COSTA RICA: JUNTAS, ELECTORADO, PARTICIPACIÓN, VOTOS POR PARTIDO, NULOS, BLANCOS Y ABSTENCIONISMO, PARA PRESIDENCIA Y VICEPRESIDENCIAS DE LA REPÚBLICA, SEGÚN PROVINCIA, CANTÓN Y EXTRANJERO
ELECCIONES 4 DE FEBRERO 2018

PROVINCIA, CANTÓN Y EXTRANJERO	JUNTAS	ELECTORADO	VOTOS RECIBIDOS																	ABSTENCIONISMO	
			TOTAL GENERAL	% PARTICIPACIÓN	VOTOS VÁLIDOS															ABSOLUTO	%
					TOTAL	ACCESIBILIDAD SIN EXCLUSIÓN	ACCIÓN CIUDADANA	ALIANZA DEMÓCRATA CRISTIANA	DE LOS TRABAJADORES	FRENTE AMPLIO	INTEGRACIÓN NACIONAL	LIBERACIÓN NACIONAL	MOVIMIENTO LIBERTARIO	NUEVA GENERACIÓN	RENOVACIÓN COSTARRICENSE	REPUBLICANO SOCIAL CRISTIANO	RESTAURACIÓN NACIONAL	UNIDAD SOCIAL CRISTIANA	NULOS	BLANCOS		
COSTA RICA	**6 612**	**3 322 329**	**2 182 764**	**65,7**	**2 154 697**	**7 539**	**466 129**	**12 638**	**4 351**	**16 862**	**205 602**	**401 505**	**21 890**	**16 329**	**12 309**	**106 444**	**538 504**	**344 595**	**22 974**	**5 093**	**1 139 319**	**34,3**
PROVINCIA SAN JOSÉ	**2 092**	**1 114 779**	**762 422**	**68,4**	**755 616**	**2 339**	**177 643**	**2 659**	**1 497**	**5 889**	**68 058**	**135 883**	**7 674**	**6 395**	**4 048**	**34 676**	**172 975**	**135 880**	**5 643**	**1 163**	**352 111**	**31,6**
SAN JOSÉ	409	234 558	156 152	66,6	154 842	416	34 657	575	303	1 260	15 513	27 669	1 608	1 316	769	6 227	37 931	26 598	1 106	204	78 200	33,4
ESCAZÚ	81	46 971	33 472	71,3	33 252	94	7 246	60	69	227	2 674	7 261	407	262	156	1 166	4 667	8 963	194	26	13 499	28,7
DESAMPARADOS	289	160 243	109 313	68,2	108 371	397	24 445	388	219	816	10 014	19 343	1 182	887	593	5 428	29 462	15 197	797	145	50 931	31,8
PURISCAL	72	28 424	19 815	69,7	19 570	54	4 651	43	25	109	1 945	4 983	147	129	98	1 722	2 561	3 103	189	56	8 609	30,3
TARRAZÚ	28	12 188	7 984	65,5	7 872	31	2 293	34	11	96	494	1 498	65	60	66	661	1 051	1 512	93	19	4 204	34,5
ASERRÍ	83	42 853	28 799	67,2	28 516	107	6 424	84	59	201	2 700	6 024	296	204	167	1 902	6 351	3 997	234	49	14 054	32,8
MORA	47	21 361	14 723	68,9	14 550	38	3 686	43	14	91	1 324	2 584	139	135	74	680	2 916	2 826	128	45	6 638	31,1
GOICOECHEA	156	90 058	62 088	68,9	61 615	167	15 556	270	113	516	5 432	9 590	650	576	387	2 564	15 887	9 907	396	77	27 970	31,1
SANTA ANA	64	35 074	25 323	72,2	25 127	42	5 701	60	65	100	2 043	5 528	269	213	98	947	3 554	6 507	165	31	9 751	27,8
ALAJUELITA	88	50 373	32 210	63,9	31 811	145	5 813	132	89	217	3 543	4 020	433	517	239	1 930	11 106	3 627	347	52	18 163	36,1
VÁZQUEZ DE CORONADO	92	53 496	38 700	72,3	38 432	124	10 608	181	80	306	3 209	6 063	417	317	218	2 033	9 270	5 606	230	38	14 796	27,7
ACOSTA	43	16 608	10 981	66,1	10 860	34	2 934	33	15	82	1 207	2 478	68	54	72	639	1 547	1 697	102	19	5 627	33,9
TIBÁS	96	55 965	39 009	69,7	38 740	94	9 852	172	68	272	3 556	6 862	393	343	163	1 336	8 609	7 020	228	41	16 956	30,3
MORAVIA	77	44 209	32 439	73,4	32 247	79	9 120	119	53	280	2 708	5 379	299	311	154	1 000	6 242	6 503	166	26	11 770	26,6
MONTES DE OCA	74	42 391	31 246	73,7	31 063	53	10 987	102	70	362	2 249	5 323	265	288	133	773	3 732	6 726	151	32	11 145	26,3
TURRUBARES	16	4 593	2 924	63,7	2 902	7	378	2	7	6	207	1 148	22	5	8	133	367	612	15	7	1 669	36,3
DOTA	14	5 566	3 686	66,2	3 637	17	1 243	8	10	41	299	764	18	31	24	217	400	565	41	8	1 880	33,8
CURRIDABAT	86	48 859	35 032	71,7	34 832	100	9 016	128	62	294	2 598	6 728	351	277	122	1 074	6 153	7 929	174	26	13 827	28,3
PÉREZ ZELEDÓN	251	111 779	72 612	65,0	71 552	320	11 554	209	153	562	5 914	11 294	583	431	448	3 771	20 444	15 869	825	235	39 126	35,0
LEÓN CORTÉS	26	9 210	5 914	64,2	5 825	20	1 479	16	12	51	429	1 344	62	39	59	473	725	1 116	62	27	3 296	35,8
PROVINCIA ALAJUELA	**1 266**	**630 990**	**428 247**	**67,9**	**423 114**	**1 381**	**92 385**	**1 313**	**888**	**3 177**	**37 462**	**76 848**	**3 847**	**3 039**	**2 058**	**23 023**	**113 234**	**64 459**	**4 244**	**889**	**202 743**	**32,1**
ALAJUELA	371	201 480	135 288	67,1	133 977	450	29 960	420	259	783	11 788	23 677	1 338	1 070	641	6 898	36 581	20 112	1 116	195	66 192	32,9
SAN RAMÓN	130	63 586	44 369	69,8	43 804	139	14 033	131	107	440	4 534	6 922	445	464	228	2 589	9 310	4 462	442	123	19 217	30,2
GRECIA	120	59 285	42 337	71,4	41 907	125	9 328	141	85	341	3 325	7 314	255	283	202	2 984	10 834	6 690	355	75	16 948	28,6
SAN MATEO	12	4 602	2 993	65,0	2 956	8	470	4	5	19	255	860	39	10	9	250	471	556	30	7	1 609	35,0
ATENAS	40	20 429	14 706	72,0	14 565	46	4 028	46	26	95	1 196	2 466	117	87	66	684	2 772	2 936	122	19	5 723	28,0
NARANJO	63	31 782	22 206	69,9	21 930	52	5 525	72	50	103	1 831	3 913	139	162	118	1 513	4 572	3 880	228	48	9 576	30,1
PALMARES	53	28 973	21 170	73,1	20 944	45	5 862	39	57	171	1 958	4 264	139	158	94	839	3 633	3 685	196	30	7 803	26,9
POÁS	41	21 821	15 937	73,0	15 781	61	3 596	49	25	85	1 174	3 272	114	89	72	892	3 842	2 510	126	30	5 884	27,0
OROTINA	31	15 594	9 402	60,3	9 294	19	1 319	19	15	41	799	2 316	62	52	30	494	2 147	1 981	90	18	6 192	39,7
SAN CARLOS	228	108 240	74 106	68,5	73 054	281	11 928	246	105	718	7 029	12 431	695	440	362	3 608	24 762	10 449	873	179	34 134	31,5
ZARCERO	22	9 056	7 183	79,3	7 108	12	1 618	20	21	39	390	1 919	46	45	29	410	899	1 660	54	21	1 873	20,7
VALVERDE VEGA	29	14 668	9 807	66,9	9 706	30	1 877	30	25	77	915	1 594	126	61	38	633	2 398	1 902	83	18	4 861	33,1
UPALA	69	28 352	15 647	55,2	15 254	70	1 646	51	45	127	1 052	3 307	192	63	95	514	6 191	1 901	310	83	12 705	44,8
LOS CHILES	31	12 152	6 499	53,5	6 374	26	791	24	54	103	824	1 049	63	23	51	287	2 103	976	108	17	5 653	46,5
GUATUSO	26	10 970	6 597	60,1	6 460	17	404	21	9	35	392	1 544	77	32	23	428	2 719	759	111	26	4 373	39,9
PROVINCIA CARTAGO	**740**	**387 905**	**278 545**	**71,8**	**274 459**	**1 061**	**72 528**	**5 920**	**527**	**2 097**	**29 839**	**55 345**	**2 814**	**2 361**	**1 955**	**17 464**	**41 211**	**41 337**	**3 401**	**685**	**109 360**	**28,2**
CARTAGO	217	121 426	90 683	74,7	89 391	270	24 665	3 295	174	575	9 491	19 042	951	856	613	5 269	10 318	13 872	1 108	184	30 743	25,3
PARAÍSO	86	46 757	34 009	72,7	33 460	212	8 478	421	69	268	6 342	5 418	316	269	282	2 872	4 613	3 900	460	89	12 748	27,3
LA UNIÓN	127	70 313	49 210	70,0	48 768	192	11 902	397	83	378	4 145	8 441	599	468	300	2 501	10 656	8 706	369	73	21 103	30,0
JIMÉNEZ	27	12 064	8 428	69,9	8 248	37	2 042	128	19	94	776	2 105	72	81	46	748	1 319	781	148	32	3 636	30,1
TURRIALBA	134	57 210	37 991	66,4	37 347	127	10 185	461	71	337	3 022	7 631	292	186	267	2 024	7 507	5 237	506	138	19 219	33,6
ALVARADO	22	10 590	7 360	69,5	7 194	33	1 938	76	19	25	735	1 562	59	96	57	705	925	964	134	32	3 230	30,5
OREAMUNO	64	36 202	26 135	72,2	25 679	100	7 171	602	52	285	2 779	5 452	259	189	220	1 815	2 985	3 770	396	60	10 067	27,8
EL GUARCO[1/]	63	33 343	24 729	74,1	24 372	90	6 147	540	40	135	2 549	5 694	266	216	170	1 530	2 888	4 107	280	77	8 614	25,9

CUADRO 1.2 COSTA RICA: JUNTAS, ELECTORADO, PARTICIPACIÓN, VOTOS POR PARTIDO, NULOS, BLANCOS Y ABSTENCIONISMO, PARA PRESIDENCIA Y VICEPRESIDENCIAS DE LA REPÚBLICA, SEGÚN PROVINCIA, CANTÓN Y EXTRANJERO
ELECCIONES 4 DE FEBRERO 2018

PROVINCIA, CANTÓN Y EXTRANJERO	JUNTAS	ELECTORADO	VOTOS RECIBIDOS																	ABSTENCIONISMO	
			TOTAL GENERAL	% PARTICIPACIÓN	VOTOS VÁLIDOS													NULOS	BLANCOS		
					TOTAL	ACCESIBILIDAD SIN EXCLUSIÓN	ACCIÓN CIUDADANA	ALIANZA DEMÓCRATA CRISTIANA	DE LOS TRABAJADORES	FRENTE AMPLIO	INTEGRACIÓN NACIONAL	LIBERACIÓN NACIONAL	MOVIMIENTO LIBERTARIO	NUEVA GENERACIÓN	RENOVACIÓN COSTARRICENSE	REPUBLICANO SOCIAL CRISTIANO	RESTAURACIÓN NACIONAL	UNIDAD SOCIAL CRISTIANA			ABSOLUTO	%
PROVINCIA HEREDIA	**613**	**332 859**	**238 377**	**71,6**	**236 246**	**580**	**64 449**	**682**	**401**	**1 896**	**19 075**	**41 780**	**2 410**	**2 207**	**1 236**	**8 792**	**50 033**	**42 705**	**1 780**	**351**	**94 482**	**28,4**
HEREDIA	167	96 661	69 101	71,5	68 559	175	20 130	220	130	566	5 073	12 235	701	693	360	2 232	13 913	12 131	458	84	27 560	28,5
BARVA	60	32 786	24 614	75,1	24 450	37	7 331	69	42	269	1 925	4 065	256	274	111	1 174	4 975	3 922	143	21	8 172	24,9
SANTO DOMINGO	61	34 421	25 701	74,7	25 454	57	6 906	82	35	167	2 051	4 732	223	239	201	760	4 657	5 344	211	36	8 720	25,3
SANTA BÁRBARA	48	26 746	19 102	71,4	18 938	50	4 739	50	27	123	1 702	3 193	187	173	87	1 115	4 710	2 782	146	18	7 644	28,6
SAN RAFAEL	64	35 395	25 287	71,4	25 067	67	7 442	69	46	220	2 064	4 039	224	243	129	942	5 238	4 344	180	40	10 108	28,6
SAN ISIDRO[2/]	33	16 081	11 663	72,6	11 559	26	3 393	34	27	87	1 031	2 268	119	103	65	348	1 719	2 339	83	21	4 418	27,4
BELÉN	33	18 745	14 078	75,1	13 979	28	3 841	23	14	120	999	2 965	149	107	49	356	1 575	3 753	82	17	4 667	24,9
FLORES	29	16 683	12 650	75,8	12 584	20	3 389	23	18	83	1 094	2 532	94	112	52	545	1 806	2 816	55	11	4 033	24,2
SAN PABLO	39	21 950	16 307	74,3	16 188	31	4 689	38	24	115	1 075	2 676	124	132	66	508	3 018	3 692	103	16	5 643	25,7
SARAPIQUÍ	79	33 391	19 874	59,5	19 468	89	2 589	74	38	146	2 061	3 075	333	131	116	812	8 422	1 582	319	87	13 517	40,5
PROVINCIA GUANACASTE	**565**	**240 637**	**142 830**	**59,4**	**139 808**	**528**	**21 089**	**438**	**255**	**942**	**15 653**	**32 937**	**1 346**	**691**	**822**	**7 266**	**35 733**	**22 108**	**2 392**	**630**	**97 807**	**40,6**
LIBERIA[3/]	87	44 938	25 813	57,5	25 399	163	4 384	74	51	178	2 635	5 346	216	159	185	1 432	6 902	3 674	327	87	19 125	42,5
NICOYA	106	40 987	25 935	63,3	25 336	58	3 347	83	41	248	2 617	6 603	232	116	126	1 350	5 775	4 740	474	125	15 052	36,7
SANTA CRUZ	92	41 107	23 881	58,1	23 243	105	3 319	64	54	143	3 722	5 625	211	87	120	1 302	4 622	3 869	480	158	17 226	41,9
BAGACES	32	13 686	7 922	57,9	7 801	24	1 401	17	17	83	785	1 467	59	47	47	303	2 470	1 081	101	20	5 764	42,1
CARRILLO	48	24 283	13 523	55,7	13 141	54	1 571	50	25	66	1 365	3 327	149	77	69	710	3 576	2 102	311	71	10 760	44,3
CAÑAS	42	19 476	11 011	56,5	10 804	33	1 557	28	17	75	1 170	2 331	80	47	69	423	3 667	1 307	176	31	8 465	43,5
ABANGARES	39	13 610	8 242	60,6	8 062	27	1 156	65	12	51	985	1 934	127	26	50	445	1 920	1 264	150	30	5 368	39,4
TILARÁN	38	15 049	10 136	67,4	10 032	25	1 936	21	11	30	661	2 207	63	51	49	693	2 522	1 763	88	16	4 913	32,6
NANDAYURE	30	8 464	5 575	65,9	5 432	21	898	18	9	39	579	1 330	106	48	47	326	1 390	621	110	33	2 889	34,1
LA CRUZ	32	13 023	6 744	51,8	6 589	11	713	14	13	20	638	1 617	44	22	38	142	2 221	1 096	116	39	6 279	48,2
HOJANCHA	19	6 014	4 048	67,3	3 969	7	807	4	5	9	496	1 150	59	11	22	140	668	591	59	20	1 966	32,7
PROVINCIA PUNTARENAS	**716**	**310 662**	**172 338**	**55,5**	**169 076**	**655**	**20 330**	**607**	**324**	**1 347**	**19 462**	**31 280**	**1 805**	**947**	**954**	**8 202**	**60 096**	**23 067**	**2 659**	**603**	**138 324**	**44,5**
PUNTARENAS	194	86 571	49 356	57,0	48 540	157	6 519	107	92	369	6 470	8 041	399	312	250	2 815	15 979	7 030	671	145	37 215	43,0
ESPARZA	48	22 598	14 833	65,6	14 673	29	2 140	39	19	105	1 409	2 985	114	84	47	1 052	4 470	2 180	128	32	7 765	34,4
BUENOS AIRES	79	31 975	16 843	52,7	16 458	59	1 530	61	36	194	2 060	3 110	236	144	169	764	5 983	2 112	305	80	15 132	47,3
MONTES DE ORO	26	10 241	6 817	66,6	6 722	19	1 211	17	9	38	558	1 054	54	43	36	224	2 441	1 018	79	16	3 424	33,4
OSA	59	22 210	11 507	51,8	11 236	44	1 012	68	22	133	1 396	1 973	122	61	48	725	4 532	1 100	235	36	10 703	48,2
AGUIRRE	45	19 595	10 684	54,5	10 501	56	1 166	39	17	47	1 287	1 739	110	78	58	457	3 948	1 499	142	41	8 911	45,5
GOLFITO	68	29 563	14 768	50,0	14 426	80	1 590	75	32	118	1 601	2 578	160	54	100	665	5 681	1 692	287	55	14 795	50,0
COTO BRUS	71	29 923	16 631	55,6	16 271	106	2 060	82	38	96	1 433	3 524	236	71	83	667	5 429	2 446	281	79	13 292	44,4
PARRITA	34	12 052	7 044	58,4	6 892	19	572	14	16	32	625	1 453	103	16	25	221	2 718	1 078	120	32	5 008	41,6
CORREDORES	70	34 163	17 731	51,9	17 312	70	1 716	95	32	175	1 728	3 360	178	62	101	445	7 499	1 851	344	75	16 432	48,1
GARABITO	22	11 771	6 124	52,0	6 045	16	814	10	11	40	895	1 463	93	22	37	167	1 416	1 061	67	12	5 647	48,0
PROVINCIA LIMÓN	**550**	**272 633**	**155 574**	**57,1**	**151 987**	**989**	**16 050**	**1 003**	**453**	**1 434**	**15 810**	**26 684**	**1 963**	**657**	**1 215**	**6 978**	**64 710**	**14 041**	**2 818**	**769**	**117 059**	**42,9**
LIMÓN[4/]	138	68 866	37 241	54,0	36 258	225	3 277	274	97	266	4 336	5 553	357	162	335	1 943	15 704	3 729	736	247	31 625	46,0
POCOCÍ[5/]	180	92 004	55 843	60,8	54 788	423	7 438	317	200	381	6 829	9 586	884	267	382	1 785	21 662	4 634	881	174	36 161	39,2
SIQUIRRES	86	40 171	23 059	57,4	22 557	141	2 030	102	57	274	1 737	4 460	302	95	202	963	10 253	1 941	395	107	17 112	42,6
TALAMANCA	46	20 870	10 518	50,4	10 193	30	872	70	26	268	724	1 614	78	38	92	1 259	3 662	1 460	218	107	10 352	49,6
MATINA	44	21 862	11 890	54,4	11 591	56	731	76	35	94	771	2 246	122	28	67	423	5 839	1 103	231	68	9 972	45,6
GUÁCIMO	56	28 860	17 023	59,0	16 600	114	1 702	164	38	151	1 413	3 225	220	67	137	605	7 590	1 174	357	66	11 837	41,0
EXTRANJERO	**70**	**31 864**	**4 431**	**13,9**	**4 391**	**6**	**1 655**	**16**	**6**	**80**	**243**	**748**	**31**	**32**	**21**	**43**	**512**	**998**	**37**	**3**	**27 433**	**86,1**

[1/] En la resolución DGRA-039-2018 se realiza un cambio dentro del Padrón Nacional Electoral en las Juntas Receptoras de Votos número 4069 y 4070, modificando el dato del abstencionismo.
[2/] En la resolución DGRA-039-2018 se realiza un cambio dentro del Padrón Nacional Electoral en la Junta Receptora de Votos número 4521, modificando el dato del abstencionismo.
[3/] En la resolución DGRA-039-2018 se realiza un cambio dentro del Padrón Nacional Electoral en las Juntas Receptoras de Votos número 4726, 4780 y 4784 modificando el dato del abstencionismo.
[4/] En la resolución DGRA-039-2018 se realiza un cambio dentro del Padrón Nacional Electoral en las Juntas Receptoras de Votos número 6116 y 6117, modificando el dato del abstencionismo.
[5/] En la resolución DGRA-039-2018 se realiza un cambio dentro del Padrón Nacional Electoral en las Juntas Receptoras de Votos número 6239, 6240 y 6245, modificando el dato del abstencionismo.

FUENTE: Tribunal Supremo de Elecciones.

CUADRO 1.3 SAN JOSÉ: JUNTAS, ELECTORADO, PARTICIPACIÓN, VOTOS POR PARTIDO, NULOS, BLANCOS Y ABSTENCIONISMO, PARA PRESIDENCIA Y VICEPRESIDENCIAS DE LA REPÚBLICA, SEGÚN CANTÓN Y DISTRITO ADMINISTRATIVO
ELECCIONES 4 DE FEBRERO 2018

CANTÓN Y DISTRITO ADMINISTRATIVO	JUNTAS	ELECTORADO	VOTOS RECIBIDOS																	ABSTENCIONISMO	
			TOTAL GENERAL	% PARTICIPACIÓN	VOTOS VÁLIDOS															ABSOLUTO	%
					TOTAL	ACCESIBILIDAD SIN EXCLUSIÓN	ACCIÓN CIUDADANA	ALIANZA DEMÓCRATA CRISTIANA	DE LOS TRABAJADORES	FRENTE AMPLIO	INTEGRACIÓN NACIONAL	LIBERACIÓN NACIONAL	MOVIMIENTO LIBERTARIO	NUEVA GENERACIÓN	RENOVACIÓN COSTARRICENSE	REPUBLICANO SOCIAL CRISTIANO	RESTAURACIÓN NACIONAL	UNIDAD SOCIAL CRISTIANA	NULOS	BLANCOS		
PROVINCIA SAN JOSÉ	**2 092**	**1 114 779**	**762 422**	**68,4**	**755 616**	**2 339**	**177 643**	**2 659**	**1 497**	**5 889**	**68 058**	**135 883**	**7 674**	**6 395**	**4 048**	**34 676**	**172 975**	**135 880**	**5 643**	**1 163**	**352 111**	**31,6**
CANTÓN 1 SAN JOSÉ	**409**	**234 558**	**156 152**	**66,6**	**154 842**	**416**	**34 657**	**575**	**303**	**1 260**	**15 513**	**27 669**	**1 608**	**1 316**	**769**	**6 227**	**37 931**	**26 598**	**1 106**	**204**	**78 200**	**33,4**
CARMEN	9	4 967	3 216	64,7	3 195	7	822	11	5	53	298	683	21	28	7	98	349	813	18	3	1 751	35,3
MERCED	17	9 904	6 139	62,0	6 067	21	1 424	19	14	49	735	1 182	81	44	32	274	1 263	929	52	20	3 765	38,0
HOSPITAL[1/]	34	19 095	11 625	61,5	11 517	45	2 176	59	21	96	1 410	2 174	111	109	72	596	3 053	1 595	86	22	7 265	38,5
CATEDRAL	27	15 321	10 164	66,3	10 094	26	2 509	37	24	91	1 129	1 948	109	69	61	444	1 797	1 850	57	13	5 157	33,7
ZAPOTE	32	18 251	13 224	72,5	13 149	22	3 628	48	29	112	1 279	2 422	129	127	61	455	2 304	2 533	64	11	5 027	27,5
SAN FRANCISCO DE DOS RÍOS	32	18 366	13 607	74,1	13 546	22	3 823	51	17	140	1 220	2 675	106	121	48	367	2 159	2 797	53	8	4 759	25,9
URUCA	29	15 982	9 908	62,0	9 799	27	2 073	31	21	73	737	1 705	119	77	37	273	2 699	1 927	94	15	6 074	38,0
MATA REDONDA	13	7 579	5 304	70,0	5 271	8	1 200	16	11	32	468	1 209	48	44	17	107	585	1 526	28	5	2 275	30,0
PAVAS	87	50 685	33 098	65,3	32 755	81	5 971	121	55	205	2 916	5 598	394	266	149	1 294	10 154	5 551	290	53	17 586	34,7
HATILLO	76	43 972	28 893	65,7	28 640	111	6 169	110	61	224	3 103	4 804	279	242	166	1 398	8 106	3 867	218	35	15 079	34,3
SAN SEBASTIÁN	53	30 436	20 974	68,9	20 809	46	4 862	72	45	185	2 218	3 269	211	189	119	921	5 462	3 210	146	19	9 462	31,1
CANTÓN 2 ESCAZÚ	**81**	**46 971**	**33 472**	**71,3**	**33 252**	**94**	**7 246**	**60**	**69**	**227**	**2 674**	**7 261**	**407**	**262**	**156**	**1 166**	**4 667**	**8 963**	**194**	**26**	**13 499**	**28,7**
ESCAZÚ	21	12 370	8 910	72,0	8 851	26	2 100	20	18	75	811	1 811	96	75	50	349	1 288	2 132	51	8	3 460	28,0
SAN ANTONIO	26	15 243	10 383	68,1	10 296	55	2 585	19	23	91	1 003	1 793	142	96	79	554	2 063	1 793	77	10	4 860	31,9
SAN RAFAEL	34	19 358	14 179	73,2	14 105	13	2 561	21	28	61	860	3 657	169	91	27	263	1 316	5 038	66	8	5 179	26,8
CANTÓN 3 DESAMPARADOS	**289**	**160 243**	**109 313**	**68,2**	**108 371**	**397**	**24 445**	**388**	**219**	**816**	**10 014**	**19 343**	**1 182**	**887**	**593**	**5 428**	**29 462**	**15 197**	**797**	**145**	**50 931**	**31,8**
DESAMPARADOS	53	30 885	21 767	70,5	21 591	69	5 285	92	41	183	2 045	3 805	187	192	116	946	5 384	3 246	156	20	9 118	29,5
SAN MIGUEL	52	28 465	18 952	66,6	18 789	59	3 746	50	32	111	1 642	3 169	215	131	106	1 102	6 315	2 111	147	16	9 513	33,4
SAN JUAN DE DIOS	22	12 997	8 426	64,8	8 362	37	1 739	21	30	51	938	1 277	117	58	53	506	2 288	1 247	57	7	4 571	35,2
SAN RAFAEL ARRIBA	22	11 494	7 849	68,3	7 804	28	1 924	41	16	61	653	1 430	89	72	34	341	1 893	1 222	33	12	3 646	31,7
SAN ANTONIO	16	9 192	6 859	74,6	6 821	15	1 966	27	9	59	561	1 294	64	63	25	271	1 171	1 296	32	6	2 333	25,4
FRAILES	6	2 955	2 053	69,5	2 017	14	461	6	4	16	140	706	20	13	13	155	236	233	28	8	902	30,5
PATARRÁ	12	6 858	4 470	65,2	4 433	19	877	8	7	49	436	774	68	36	19	302	1 192	646	31	6	2 388	34,8
SAN CRISTÓBAL	7	3 216	2 359	73,4	2 319	8	577	3	8	14	218	820	21	24	21	169	238	198	30	10	857	26,6
ROSARIO	9	3 034	2 036	67,1	2 005	17	389	2	2	15	207	670	30	8	7	184	310	164	24	7	998	32,9
DAMAS	17	9 294	6 597	71,0	6 547	25	1 608	22	16	39	571	997	63	57	33	310	1 905	901	44	6	2 697	29,0
SAN RAFAEL ABAJO	28	16 128	11 367	70,5	11 288	25	2 715	44	22	85	1 175	1 777	116	81	56	489	3 011	1 692	69	10	4 761	29,5
GRAVILIAS	23	12 889	9 654	74,9	9 592	33	2 504	43	13	85	875	1 680	88	106	59	380	2 111	1 615	47	15	3 235	25,1
LOS GUIDO	22	12 836	6 924	53,9	6 803	48	654	29	19	48	553	944	104	46	51	273	3 408	626	99	22	5 912	46,1
CANTÓN 4 PURISCAL	**72**	**28 424**	**19 815**	**69,7**	**19 570**	**54**	**4 651**	**43**	**25**	**109**	**1 945**	**4 983**	**147**	**129**	**98**	**1 722**	**2 561**	**3 103**	**189**	**56**	**8 609**	**30,3**
SANTIAGO	22	10 631	7 529	70,8	7 472	12	2 110	19	10	48	684	1 690	49	61	26	523	887	1 353	47	10	3 102	29,2
MERCEDES SUR	14	4 481	3 080	68,7	3 020	16	674	5	1	29	337	835	23	17	21	224	400	438	48	12	1 401	31,3
BARBACOAS	8	3 640	2 632	72,3	2 600	11	519	4	4	11	287	611	14	14	17	295	425	388	21	11	1 008	27,7
GRIFO ALTO	3	984	719	73,1	717	-	128	1	-	6	77	223	4	5	2	55	63	153	1	1	265	26,9
SAN RAFAEL	3	1 306	896	68,6	883	2	163	3	2	2	115	248	5	3	3	205	52	80	9	4	410	31,4
CANDELARITA	4	1 431	984	68,8	963	1	193	2	2	1	68	407	23	2	10	65	68	121	18	3	447	31,2

CUADRO 1.3 SAN JOSÉ: JUNTAS, ELECTORADO, PARTICIPACIÓN, VOTOS POR PARTIDO, NULOS, BLANCOS Y ABSTENCIONISMO, PARA PRESIDENCIA Y VICEPRESIDENCIAS DE LA REPÚBLICA, SEGÚN CANTÓN Y DISTRITO ADMINISTRATIVO
ELECCIONES 4 DE FEBRERO 2018

CANTÓN Y DISTRITO ADMINISTRATIVO	JUNTAS	ELECTORADO	VOTOS RECIBIDOS																		ABSTENCIONISMO	
			TOTAL GENERAL	% PARTICIPACIÓN	VOTOS VÁLIDOS														NULOS	BLANCOS	ABSOLUTO	%
					TOTAL	ACCESIBILIDAD SIN EXCLUSIÓN	ACCIÓN CIUDADANA	ALIANZA DEMÓCRATA CRISTIANA	DE LOS TRABAJADORES	FRENTE AMPLIO	INTEGRACIÓN NACIONAL	LIBERACIÓN NACIONAL	MOVIMIENTO LIBERTARIO	NUEVA GENERACIÓN	RENOVACIÓN COSTARRICENSE	REPUBLICANO SOCIAL CRISTIANO	RESTAURACIÓN NACIONAL	UNIDAD SOCIAL CRISTIANA				
DESAMPARADITOS	1	591	453	76,6	444	-	128	3	1	-	41	80	3	5	-	43	44	96	6	3	138	23,4
SAN ANTONIO	6	3 109	2 106	67,7	2 088	6	579	5	4	6	212	438	17	13	10	133	390	275	14	4	1 003	32,3
CHIRES	11	2 251	1 416	62,9	1 383	6	157	1	1	6	124	451	9	9	9	179	232	199	25	8	835	37,1
CANTÓN 5 TARRAZÚ	**28**	**12 188**	**7 984**	**65,5**	**7 872**	**31**	**2 293**	**34**	**11**	**96**	**494**	**1 498**	**65**	**60**	**66**	**661**	**1 051**	**1 512**	**93**	**19**	**4 204**	**34,5**
SAN MARCOS	15	7 736	5 165	66,8	5 097	24	1 663	22	6	72	335	892	38	48	41	407	635	914	57	11	2 571	33,2
SAN LORENZO	10	3 010	1 891	62,8	1 866	4	463	5	4	14	110	435	17	9	18	184	269	334	18	7	1 119	37,2
SAN CARLOS	3	1 442	928	64,4	909	3	167	7	1	10	49	171	10	3	7	70	147	264	18	1	514	35,6
CANTÓN 6 ASERRÍ	**83**	**42 853**	**28 799**	**67,2**	**28 516**	**107**	**6 424**	**84**	**59**	**201**	**2 700**	**6 024**	**296**	**204**	**167**	**1 902**	**6 351**	**3 997**	**234**	**49**	**14 054**	**32,8**
ASERRÍ	42	24 220	16 358	67,5	16 239	48	3 502	51	36	128	1 568	3 103	164	133	97	964	3 920	2 525	102	17	7 862	32,5
TARBACA	5	1 785	1 166	65,3	1 147	6	250	7	1	12	112	297	16	8	5	77	166	190	13	6	619	34,7
VUELTA DE JORCO	11	5 056	3 441	68,1	3 407	19	947	10	6	18	327	746	27	15	26	314	584	368	25	9	1 615	31,9
SAN GABRIEL	8	3 919	2 729	69,6	2 697	12	769	5	8	11	270	598	26	18	12	205	479	284	25	7	1 190	30,4
LEGUA	4	962	628	65,3	613	3	165	-	4	5	50	166	7	1	4	34	79	95	13	2	334	34,7
MONTERREY	2	729	471	64,6	456	3	55	-	-	-	36	223	4	1	2	28	61	43	11	4	258	35,4
SALITRILLOS	11	6 182	4 006	64,8	3 957	16	736	11	4	27	337	891	52	28	21	280	1 062	492	45	4	2 176	35,2
CANTÓN 7 MORA	**47**	**21 361**	**14 723**	**68,9**	**14 550**	**38**	**3 686**	**43**	**14**	**91**	**1 324**	**2 584**	**139**	**135**	**74**	**680**	**2 916**	**2 826**	**128**	**45**	**6 638**	**31,1**
COLÓN	22	12 140	8 613	70,9	8 533	20	2 481	28	10	55	725	1 480	70	85	41	342	1 483	1 713	66	14	3 527	29,1
GUAYABO	7	3 174	2 077	65,4	2 052	3	472	5	2	13	200	354	21	21	6	110	525	320	17	8	1 097	34,6
TABARCIA	10	3 388	2 278	67,2	2 250	10	426	8	1	7	235	377	20	14	15	97	531	509	20	8	1 110	32,8
PIEDRAS NEGRAS	1	258	176	68,2	175	-	44	-	-	2	13	39	2	1	1	14	34	25	-	1	82	31,8
PICAGRES	3	561	392	69,9	387	-	63	1	1	-	47	104	15	3	1	20	58	74	3	2	169	30,1
JARIS	2	885	574	64,9	560	3	117	1	-	12	59	147	7	7	1	54	91	61	10	4	311	35,1
QUITIRRISÍ	2	955	613	64,2	593	2	83	-	-	2	45	83	4	4	9	43	194	124	12	8	342	35,8
CANTÓN 8 GOICOECHEA	**156**	**90 058**	**62 088**	**68,9**	**61 615**	**167**	**15 556**	**270**	**113**	**516**	**5 432**	**9 590**	**650**	**576**	**387**	**2 564**	**15 887**	**9 907**	**396**	**77**	**27 970**	**31,1**
GUADALUPE	36	20 659	14 612	70,7	14 514	42	4 101	58	27	131	1 344	2 603	127	123	78	484	2 699	2 697	80	18	6 047	29,3
SAN FRANCISCO	4	2 049	1 475	72,0	1 457	6	338	4	4	9	163	244	18	14	11	89	262	295	15	3	574	28,0
CALLE BLANCOS	21	11 883	8 633	72,7	8 574	18	2 442	33	15	91	772	1 395	107	86	53	305	1 460	1 797	50	9	3 250	27,3
MATA DE PLÁTANO	22	13 140	9 500	72,3	9 450	19	2 887	38	10	73	670	1 487	82	111	35	314	2 107	1 617	39	11	3 640	27,7
IPÍS	40	23 272	16 148	69,4	16 025	43	3 550	80	37	137	1 520	2 214	157	132	111	789	5 205	2 050	105	18	7 124	30,6
RANCHO REDONDO	6	3 237	2 071	64,0	2 044	8	374	6	3	10	166	381	47	22	29	111	612	275	25	2	1 166	36,0
PURRAL	27	15 818	9 649	61,0	9 551	31	1 864	51	17	65	797	1 266	112	88	70	472	3 542	1 176	82	16	6 169	39,0
CANTÓN 9 SANTA ANA	**64**	**35 074**	**25 323**	**72,2**	**25 127**	**42**	**5 701**	**60**	**65**	**100**	**2 043**	**5 528**	**269**	**213**	**98**	**947**	**3 554**	**6 507**	**165**	**31**	**9 751**	**27,8**
SANTA ANA	15	8 863	6 642	74,9	6 601	13	1 550	19	17	38	520	1 483	49	54	25	197	809	1 827	29	12	2 221	25,1
SALITRAL	6	2 884	1 879	65,2	1 856	3	361	3	3	5	182	593	18	10	2	103	266	307	21	2	1 005	34,8
POZOS	20	10 890	7 918	72,7	7 857	8	1 714	12	23	20	610	1 636	95	59	32	280	1 090	2 278	54	7	2 972	27,3
URUCA	11	5 763	4 084	70,9	4 048	7	875	10	8	16	312	878	66	36	14	212	600	1 014	31	5	1 679	29,1
PIEDADES	9	5 142	3 695	71,9	3 666	8	909	13	12	18	343	731	29	47	20	112	595	829	25	4	1 447	28,1
BRASIL	3	1 532	1 105	72,1	1 099	3	292	3	2	3	76	207	12	7	5	43	194	252	5	1	427	27,9

CUADRO 1.3 SAN JOSÉ: JUNTAS, ELECTORADO, PARTICIPACIÓN, VOTOS POR PARTIDO, NULOS, BLANCOS Y ABSTENCIONISMO, PARA PRESIDENCIA Y VICEPRESIDENCIAS DE LA REPÚBLICA, SEGÚN CANTÓN Y DISTRITO ADMINISTRATIVO
ELECCIONES 4 DE FEBRERO 2018

CANTÓN Y DISTRITO ADMINISTRATIVO	JUNTAS	ELECTORADO	VOTOS RECIBIDOS																		ABSTENCIONISMO	
			TOTAL GENERAL	% PARTICIPACIÓN	VOTOS VÁLIDOS														NULOS	BLANCOS	ABSOLUTO	%
					TOTAL	ACCESIBILIDAD SIN EXCLUSIÓN	ACCIÓN CIUDADANA	ALIANZA DEMÓCRATA CRISTIANA	DE LOS TRABAJADORES	FRENTE AMPLIO	INTEGRACIÓN NACIONAL	LIBERACIÓN NACIONAL	MOVIMIENTO LIBERTARIO	NUEVA GENERACIÓN	RENOVACIÓN COSTARRICENSE	REPUBLICANO SOCIAL CRISTIANO	RESTAURACIÓN NACIONAL	UNIDAD SOCIAL CRISTIANA				
CANTÓN 10 ALAJUELITA	**88**	**50 373**	**32 210**	**63,9**	**31 811**	**145**	**5 813**	**132**	**89**	**217**	**3 543**	**4 020**	**433**	**517**	**239**	**1 930**	**11 106**	**3 627**	**347**	**52**	**18 163**	**36,1**
ALAJUELITA	17	10 147	6 808	67,1	6 740	40	1 458	29	20	33	789	945	75	123	51	391	1 939	847	61	7	3 339	32,9
SAN JOSÉCITO	13	7 605	5 149	67,7	5 099	21	1 121	24	19	26	564	608	44	118	37	339	1 464	714	45	5	2 456	32,3
SAN ANTONIO	4	1 898	1 244	65,5	1 232	3	276	13	5	13	132	184	19	23	8	87	337	132	8	4	654	34,5
CONCEPCIÓN	22	12 310	7 868	63,9	7 766	39	1 254	27	22	60	896	909	110	112	54	476	2 989	818	88	14	4 442	36,1
SAN FELIPE	32	18 413	11 141	60,5	10 974	42	1 704	39	23	85	1 162	1 374	185	141	89	637	4 377	1 116	145	22	7 272	39,5
CANTÓN 11 VÁZQUEZ DE CORONADO	**92**	**53 496**	**38 700**	**72,3**	**38 432**	**124**	**10 608**	**181**	**80**	**306**	**3 209**	**6 063**	**417**	**317**	**218**	**2 033**	**9 270**	**5 606**	**230**	**38**	**14 796**	**27,7**
SAN ISIDRO	27	15 721	11 783	75,0	11 723	25	3 317	44	23	97	977	1 921	121	96	57	620	2 470	1 955	51	9	3 938	25,0
SAN RAFAEL	10	5 779	4 052	70,1	4 020	15	1 048	16	10	28	298	807	43	24	17	265	897	552	25	7	1 727	29,9
DULCE NOMBRE DE JESÚS	17	9 798	6 878	70,2	6 832	29	1 747	39	15	62	559	985	76	72	52	360	2 044	792	36	10	2 920	29,8
PATALILLO	28	16 797	12 637	75,2	12 546	42	3 652	72	23	102	1 130	1 804	122	99	70	547	2 969	1 914	82	9	4 160	24,8
CASCAJAL	10	5 401	3 350	62,0	3 311	13	844	10	9	17	245	546	55	26	22	241	890	393	36	3	2 051	38,0
CANTÓN 12 ACOSTA	**43**	**16 608**	**10 981**	**66,1**	**10 860**	**34**	**2 934**	**33**	**15**	**82**	**1 207**	**2 478**	**68**	**54**	**72**	**639**	**1 547**	**1 697**	**102**	**19**	**5 627**	**33,9**
SAN IGNACIO	15	7 543	5 302	70,3	5 272	12	1 717	17	6	40	493	1 147	33	29	34	310	619	815	26	4	2 241	29,7
GUAITIL	6	1 984	1 257	63,4	1 235	6	241	5	-	6	164	372	7	10	9	97	141	177	19	3	727	36,6
PALMICHAL	8	3 660	2 490	68,0	2 461	5	487	5	4	18	287	580	12	11	16	129	462	445	24	5	1 170	32,0
CANGREJAL	5	1 506	844	56,0	827	5	242	4	1	6	130	141	8	2	5	59	126	98	15	2	662	44,0
SABANILLAS	9	1 915	1 088	56,8	1 065	6	247	2	4	12	133	238	8	2	8	44	199	162	18	5	827	43,2
CANTÓN 13 TIBÁS	**96**	**55 965**	**39 009**	**69,7**	**38 740**	**94**	**9 852**	**172**	**68**	**272**	**3 556**	**6 862**	**393**	**343**	**163**	**1 336**	**8 609**	**7 020**	**228**	**41**	**16 956**	**30,3**
SAN JUAN	37	21 717	15 796	72,7	15 713	24	4 460	76	29	111	1 426	3 052	141	154	52	480	2 542	3 166	71	12	5 921	27,3
CINCO ESQUINAS	13	7 524	4 703	62,5	4 660	19	933	25	10	34	553	713	53	32	18	197	1 289	784	39	4	2 821	37,5
ANSELMO LLORENTE	15	8 630	6 420	74,4	6 385	9	1 912	24	9	46	484	1 240	48	58	24	177	965	1 389	29	6	2 210	25,6
LEÓN XIII	13	7 640	4 561	59,7	4 487	24	568	26	9	24	402	640	65	28	36	233	1 987	445	61	13	3 079	40,3
COLIMA	18	10 454	7 529	72,0	7 495	18	1 979	21	11	57	691	1 217	86	71	33	249	1 826	1 236	28	6	2 925	28,0
CANTÓN 14 MORAVIA	**77**	**44 209**	**32 439**	**73,4**	**32 247**	**79**	**9 120**	**119**	**53**	**280**	**2 708**	**5 379**	**299**	**311**	**154**	**1 000**	**6 242**	**6 503**	**166**	**26**	**11 770**	**26,6**
SAN VICENTE	45	26 011	19 632	75,5	19 530	32	5 857	63	29	182	1 485	3 559	182	190	67	460	2 938	4 486	83	19	6 379	24,5
SAN JERÓNIMO	8	4 324	2 964	68,5	2 937	23	810	7	3	15	300	433	34	32	14	142	680	444	26	1	1 360	31,5
LA TRINIDAD	24	13 874	9 843	70,9	9 780	24	2 453	49	21	83	923	1 387	83	89	73	398	2 624	1 573	57	6	4 031	29,1
CANTÓN 15 MONTES DE OCA	**74**	**42 391**	**31 246**	**73,7**	**31 063**	**53**	**10 987**	**102**	**70**	**362**	**2 249**	**5 323**	**265**	**288**	**133**	**773**	**3 732**	**6 726**	**151**	**32**	**11 145**	**26,3**
SAN PEDRO	37	21 073	15 234	72,3	15 134	19	5 458	52	37	158	1 094	2 618	118	119	65	328	1 702	3 366	82	18	5 839	27,7
SABANILLA	21	12 012	9 239	76,9	9 191	21	3 353	30	15	106	622	1 543	88	110	37	205	1 034	2 027	38	10	2 773	23,1
MERCEDES	5	2 737	2 067	75,5	2 060	2	789	5	4	51	123	368	15	17	7	73	232	374	5	2	670	24,5
SAN RAFAEL	11	6 569	4 706	71,6	4 678	11	1 387	15	14	47	410	794	44	42	24	167	764	959	26	2	1 863	28,4
CANTÓN 16 TURRUBARES	**16**	**4 593**	**2 924**	**63,7**	**2 902**	**7**	**378**	**2**	**7**	**6**	**207**	**1 148**	**22**	**5**	**8**	**133**	**367**	**612**	**15**	**7**	**1 669**	**36,3**
SAN PABLO	3	1 302	885	68,0	881	-	152	1	2	-	64	349	6	3	2	24	118	160	3	1	417	32,0

CUADRO 1.3 SAN JOSÉ: JUNTAS, ELECTORADO, PARTICIPACIÓN, VOTOS POR PARTIDO, NULOS, BLANCOS Y ABSTENCIONISMO, PARA PRESIDENCIA Y VICEPRESIDENCIAS DE LA REPÚBLICA, SEGÚN CANTÓN Y DISTRITO ADMINISTRATIVO
ELECCIONES 4 DE FEBRERO 2018

CANTÓN Y DISTRITO ADMINISTRATIVO	JUNTAS	ELECTORADO	VOTOS RECIBIDOS																		ABSTENCIONISMO	
			TOTAL GENERAL	% PARTICIPACIÓN	VOTOS VÁLIDOS														NULOS	BLANCOS	ABSOLUTO	%
					TOTAL	ACCESIBILIDAD SIN EXCLUSIÓN	ACCIÓN CIUDADANA	ALIANZA DEMÓCRATA CRISTIANA	DE LOS TRABAJADORES	FRENTE AMPLIO	INTEGRACIÓN NACIONAL	LIBERACIÓN NACIONAL	MOVIMIENTO LIBERTARIO	NUEVA GENERACIÓN	RENOVACIÓN COSTARRICENSE	REPUBLICANO SOCIAL CRISTIANO	RESTAURACIÓN NACIONAL	UNIDAD SOCIAL CRISTIANA				
SAN PEDRO	1	516	356	69,0	354	4	54	-	1	3	31	135	2	-	2	14	27	81	2	-	160	31,0
SAN JUAN DE MATA	2	954	551	57,8	548	1	75	1	4	1	43	221	3	1	1	40	96	61	3	-	403	42,2
SAN LUIS	4	491	311	63,3	304	1	35	-	-	1	28	136	3	-	3	27	20	50	4	3	180	36,7
CARARA	6	1 330	821	61,7	815	1	62	-	-	1	41	307	8	1	-	28	106	260	3	3	509	38,3
CANTÓN 17 DOTA	**14**	**5 566**	**3 686**	**66,2**	**3 637**	**17**	**1 243**	**8**	**10**	**41**	**299**	**764**	**18**	**31**	**24**	**217**	**400**	**565**	**41**	**8**	**1 880**	**33,8**
SANTA MARÍA	8	3 879	2 520	65,0	2 487	11	937	4	6	35	206	484	14	25	13	119	260	373	28	5	1 359	35,0
JARDÍN	1	309	192	62,1	187	1	43	-	1	3	12	39	1	1	-	18	30	38	4	1	117	37,9
COPEY	5	1 378	974	70,7	963	5	263	4	3	3	81	241	3	5	11	80	110	154	9	2	404	29,3
CANTÓN 18 CURRIDABAT	**86**	**48 859**	**35 032**	**71,7**	**34 832**	**100**	**9 016**	**128**	**62**	**294**	**2 598**	**6 728**	**351**	**277**	**122**	**1 074**	**6 153**	**7 929**	**174**	**26**	**13 827**	**28,3**
CURRIDABAT	44	24 451	18 099	74,0	17 997	38	5 274	70	33	157	1 300	3 499	169	147	65	475	2 546	4 224	87	15	6 352	26,0
GRANADILLA	16	9 495	6 716	70,7	6 675	18	1 683	26	19	56	480	1 160	75	50	26	261	1 258	1 563	33	8	2 779	29,3
SÁNCHEZ	8	4 663	3 743	80,3	3 735	-	794	7	4	30	177	978	31	26	-	33	284	1 371	8	-	920	19,7
TIRRASES	18	10 250	6 474	63,2	6 425	44	1 265	25	6	51	641	1 091	76	54	31	305	2 065	771	46	3	3 776	36,8
CANTÓN 19 PÉREZ ZELEDÓN	**251**	**111 779**	**72 612**	**65,0**	**71 552**	**320**	**11 554**	**209**	**153**	**562**	**5 914**	**11 294**	**583**	**431**	**448**	**3 771**	**20 444**	**15 869**	**825**	**235**	**39 126**	**35,0**
SAN ISIDRO DE EL GENERAL	79	39 658	26 069	65,7	25 754	91	5 295	75	57	245	2 337	3 476	221	199	165	1 315	6 964	5 314	257	58	13 589	34,3
EL GENERAL	12	5 070	3 278	64,7	3 209	62	687	13	10	18	283	567	28	10	18	184	736	593	51	18	1 792	35,3
DANIEL FLORES[2/]	53	27 621	17 810	64,6	17 564	82	2 989	41	28	141	1 579	2 274	154	103	100	874	5 856	3 343	183	63	9 770	35,4
RIVAS	16	5 095	3 499	68,7	3 451	12	603	8	7	34	201	589	25	21	26	240	508	1 177	38	10	1 596	31,3
SAN PEDRO	15	6 376	3 997	62,7	3 944	14	243	10	7	32	319	645	24	19	24	143	1 438	1 026	43	10	2 379	37,3
PLATANARES	15	5 814	3 934	67,7	3 878	12	359	14	10	13	244	745	29	18	19	152	1 319	944	44	12	1 880	32,3
PEJIBAYE	13	4 392	2 688	61,2	2 635	8	240	10	9	18	220	530	23	10	22	174	697	674	46	7	1 704	38,8
CAJÓN	15	7 471	4 712	63,1	4 606	16	451	13	15	19	286	895	31	28	31	281	1 523	1 017	84	22	2 759	36,9
BARÚ	6	1 986	1 176	59,2	1 153	5	138	3	4	6	99	201	9	4	4	79	247	354	19	4	810	40,8
RÍO NUEVO	8	2 399	1 522	63,4	1 501	3	124	9	5	9	71	468	8	4	15	72	306	407	15	6	877	36,6
PÁRAMO	13	3 740	2 564	68,6	2 530	8	318	8	1	17	176	578	19	11	14	159	472	749	23	11	1 176	31,4
LA AMISTAD	6	2 157	1 363	63,2	1 327	7	107	5	-	10	99	326	12	4	10	98	378	271	22	14	794	36,8
CANTÓN 20 LEÓN CORTÉS	**26**	**9 210**	**5 914**	**64,2**	**5 825**	**20**	**1 479**	**16**	**12**	**51**	**429**	**1 344**	**62**	**39**	**59**	**473**	**725**	**1 116**	**62**	**27**	**3 296**	**35,8**
SAN PABLO	6	3 255	2 025	62,2	2 000	5	575	4	5	16	178	417	19	6	13	153	170	439	16	9	1 230	37,8
SAN ANDRÉS	4	1 151	686	59,6	679	4	131	1	-	17	22	165	5	2	2	48	150	132	5	2	465	40,4
LLANO BONITO	5	1 399	898	64,2	877	1	206	2	-	2	53	229	6	3	5	63	83	224	14	7	501	35,8
SAN ISIDRO	4	1 220	782	64,1	778	1	169	1	4	3	50	225	12	6	12	69	132	94	3	1	438	35,9
SANTA CRUZ	5	1 371	964	70,3	940	7	244	5	3	5	76	177	12	15	18	108	112	158	18	6	407	29,7
SAN ANTONIO	2	814	559	68,7	551	2	154	3	-	8	50	131	8	7	9	32	78	69	6	2	255	31,3

[1/] En la resolución DGRA-039-2018 se realiza un cambio dentro del Padrón Nacional Electoral en las Juntas Receptoras de Votos número 59 y 60, modificando el dato del abstencionismo.
[2/] En la resolución DGRA-039-2018 se realiza un cambio dentro del Padrón Nacional Electoral en las Juntas Receptoras de Votos número 1944, 1945, 1946 y 1959, modificando el dato del abstencionismo.

FUENTE: Tribunal Supremo de Elecciones.

CUADRO 1.4 ALAJUELA: JUNTAS, ELECTORADO, PARTICIPACIÓN, VOTOS POR PARTIDO, NULOS, BLANCOS Y ABSTENCIONISMO, PARA PRESIDENCIA Y VICEPRESIDENCIAS DE LA REPÚBLICA, SEGÚN CANTÓN Y DISTRITO ADMINISTRATIVO
ELECCIONES 4 DE FEBRERO 2018

CANTÓN Y DISTRITO ADMINISTRATIVO	JUNTAS	ELECTORADO	VOTOS RECIBIDOS																	ABSTENCIONISMO	
			TOTAL GENERAL	% PARTICIPACIÓN	VOTOS VÁLIDOS															ABSOLUTO	%
					TOTAL	ACCESIBILIDAD SIN EXCLUSIÓN	ACCIÓN CIUDADANA	ALIANZA DEMÓCRATA CRISTIANA	DE LOS TRABAJADORES	FRENTE AMPLIO	INTEGRACIÓN NACIONAL	LIBERACIÓN NACIONAL	MOVIMIENTO LIBERTARIO	NUEVA GENERACIÓN	RENOVACIÓN COSTARRICENSE	REPUBLICANO SOCIAL CRISTIANO	RESTAURACIÓN NACIONAL	UNIDAD SOCIAL CRISTIANA	NULOS	BLANCOS		
PROVINCIA ALAJUELA	**1 266**	**630 990**	**428 247**	**67,8**	**423 114**	**1 381**	**92 385**	**1 313**	**888**	**3 177**	**37 462**	**76 848**	**3 847**	**3 039**	**2 058**	**23 023**	**113 234**	**64 459**	**4 244**	**889**	**203 003**	**32,2**
CANTÓN 1 ALAJUELA	**371**	**201 480**	**135 288**	**67,1**	**133 977**	**450**	**29 960**	**420**	**259**	**783**	**11 788**	**23 677**	**1 338**	**1 070**	**641**	**6 898**	**36 581**	**20 112**	**1 116**	**195**	**66 478**	**32,9**
ALAJUELA	70	40 250	27 983	69,5	27 790	88	6 983	71	47	204	2 537	5 181	252	221	139	1 240	6 368	4 459	158	35	12 267	30,5
SAN JOSÉ	58	33 597	22 704	67,6	22 506	82	5 602	72	53	127	1 990	3 419	167	206	108	963	6 459	3 258	164	34	10 893	32,4
CARRIZAL	10	4 853	3 230	66,6	3 195	15	785	7	3	29	224	596	38	24	14	161	842	457	30	5	1 623	33,4
SAN ANTONIO	38	21 921	14 648	66,8	14 484	45	3 024	45	30	70	1 139	2 476	145	99	75	860	4 600	1 876	148	16	7 273	33,2
GUÁCIMA	28	15 013	10 326	68,8	10 222	31	1 885	50	21	42	937	1 857	111	81	52	576	2 855	1 724	98	6	4 687	31,2
SAN ISIDRO	23	11 880	7 828	65,9	7 745	34	1 542	31	11	38	716	1 288	89	66	36	411	2 301	1 182	70	13	4 052	34,1
SABANILLA	12	5 496	3 649	66,4	3 609	9	665	12	6	22	259	702	38	42	15	201	1 255	383	35	5	1 847	33,6
SAN RAFAEL[1/]	38	18 601	11 503	60,9	11 379	46	2 380	35	32	65	1 016	2 431	126	87	52	598	2 714	1 797	105	19	7 384	39,1
RÍO SEGUNDO	16	8 879	6 008	67,7	5 957	17	1 237	19	7	43	544	1 094	75	45	25	303	1 718	830	37	14	2 871	32,3
DESAMPARADOS	33	18 884	12 730	67,4	12 578	40	2 956	48	23	73	1 205	2 005	134	111	49	826	3 333	1 775	130	22	6 154	32,6
TURRÚCARES	12	5 577	3 758	67,4	3 717	9	770	10	7	18	318	590	32	21	10	158	1 066	708	37	4	1 819	32,6
TAMBOR	18	9 707	6 296	64,9	6 224	19	1 246	7	16	31	490	1 131	83	40	37	373	1 917	834	62	10	3 411	35,1
GARITA	9	4 916	3 332	67,8	3 307	9	714	9	1	17	325	656	26	24	19	154	731	622	19	6	1 584	32,2
SARAPIQUÍ	6	1 906	1 293	67,8	1 264	6	171	4	2	4	88	251	22	3	10	74	422	207	23	6	613	32,2
CANTÓN 2 SAN RAMÓN	**130**	**63 586**	**44 369**	**69,8**	**43 804**	**139**	**14 033**	**131**	**107**	**440**	**4 534**	**6 922**	**445**	**464**	**228**	**2 589**	**9 310**	**4 462**	**442**	**123**	**19 217**	**30,2**
SAN RAMÓN	22	13 112	9 799	74,7	9 715	13	4 005	17	22	99	860	1 416	59	130	29	420	1 428	1 217	66	18	3 313	25,3
SANTIAGO	8	3 648	2 603	71,4	2 575	7	798	3	11	20	267	521	17	24	12	155	437	303	25	3	1 045	28,6
SAN JUAN	18	9 419	6 341	67,3	6 274	22	2 188	23	12	47	730	810	65	79	39	302	1 308	649	51	16	3 078	32,7
PIEDADES NORTE	12	5 813	4 049	69,7	3 994	13	1 219	12	7	45	398	672	44	41	21	243	873	406	39	16	1 764	30,3
PIEDADES SUR	10	3 171	2 251	71,0	2 210	11	806	5	5	21	182	449	20	18	13	159	370	151	34	7	920	29,0
SAN RAFAEL	11	5 932	4 114	69,4	4 053	17	1 150	14	14	33	446	660	33	42	17	288	883	456	47	14	1 818	30,6
SAN ISIDRO	6	3 096	2 123	68,6	2 097	6	680	6	4	16	241	379	25	16	13	138	412	161	22	4	973	31,4
ÁNGELES	7	3 336	2 299	68,9	2 264	6	790	8	4	29	259	270	28	21	13	157	501	178	27	8	1 037	31,1
ALFARO	8	3 982	2 753	69,1	2 733	9	942	9	7	33	262	405	16	23	13	141	629	244	19	1	1 229	30,9
VOLIO	4	1 748	1 201	68,7	1 176	4	318	8	6	4	126	241	12	25	6	82	240	104	17	8	547	31,3
CONCEPCIÓN	3	1 814	1 244	68,6	1 223	5	278	5	4	9	164	231	12	12	4	95	279	125	12	9	570	31,4
ZAPOTAL	3	290	208	71,7	207	1	47	1	2	1	22	54	2	-	-	5	48	24	1	-	82	28,3
PEÑAS BLANCAS	11	5 353	3 449	64,4	3 396	16	478	10	4	53	411	568	83	19	25	260	1 208	261	45	8	1 904	35,6
SAN LORENZO	7	2 872	1 935	67,4	1 887	9	334	10	5	30	166	246	29	14	23	144	694	183	37	11	937	32,6
CANTÓN 3 GRECIA	**120**	**59 285**	**42 337**	**71,4**	**41 907**	**125**	**9 328**	**141**	**85**	**341**	**3 325**	**7 314**	**255**	**283**	**202**	**2 984**	**10 834**	**6 690**	**355**	**75**	**16 948**	**28,6**
GRECIA	26	14 884	10 684	71,8	10 614	24	2 498	45	20	126	1 012	1 747	41	79	46	618	2 529	1 829	55	15	4 200	28,2
SAN ISIDRO	9	4 391	3 272	74,5	3 246	6	707	7	6	19	269	492	15	22	5	242	931	525	25	1	1 119	25,5
SAN JOSÉ	12	6 529	4 931	75,5	4 875	19	1 136	20	9	42	345	896	36	32	16	408	997	919	46	10	1 598	24,5
SAN ROQUE	18	8 771	6 684	76,2	6 628	19	1 682	14	16	47	406	1 262	37	51	30	457	1 520	1 087	40	16	2 087	23,8
TACARES	11	5 542	3 838	69,3	3 779	17	768	9	5	27	302	699	33	19	19	296	974	611	54	5	1 704	30,7
RÍO CUARTO	16	5 790	3 410	58,9	3 362	16	573	12	4	18	259	659	42	16	44	314	1 037	368	36	12	2 380	41,1
PUENTE DE PIEDRA	15	7 732	5 534	71,6	5 470	15	1 056	26	18	32	477	866	35	33	29	311	1 826	746	58	6	2 198	28,4

CUADRO 1.4 ALAJUELA: JUNTAS, ELECTORADO, PARTICIPACIÓN, VOTOS POR PARTIDO, NULOS, BLANCOS Y ABSTENCIONISMO, PARA PRESIDENCIA Y VICEPRESIDENCIAS DE LA REPÚBLICA, SEGÚN CANTÓN Y DISTRITO ADMINISTRATIVO
ELECCIONES 4 DE FEBRERO 2018

CANTÓN Y DISTRITO ADMINISTRATIVO	JUNTAS	ELECTORADO	VOTOS RECIBIDOS																		ABSTENCIONISMO	
			TOTAL GENERAL	% PARTICIPACIÓN	VOTOS VÁLIDOS														NULOS	BLANCOS	ABSOLUTO	%
					TOTAL	ACCESIBILIDAD SIN EXCLUSIÓN	ACCIÓN CIUDADANA	ALIANZA DEMÓCRATA CRISTIANA	DE LOS TRABAJADORES	FRENTE AMPLIO	INTEGRACIÓN NACIONAL	LIBERACIÓN NACIONAL	MOVIMIENTO LIBERTARIO	NUEVA GENERACIÓN	RENOVACIÓN COSTARRICENSE	REPUBLICANO SOCIAL CRISTIANO	RESTAURACIÓN NACIONAL	UNIDAD SOCIAL CRISTIANA				
BOLÍVAR	13	5 646	3 984	70,6	3 933	9	908	8	7	30	255	693	16	31	13	338	1 020	605	41	10	1 662	29,4
CANTÓN 4 SAN MATEO	**12**	**4 602**	**2 993**	**65,0**	**2 956**	**8**	**470**	**4**	**5**	**19**	**255**	**860**	**39**	**10**	**9**	**250**	**471**	**556**	**30**	**7**	**1 609**	**35,0**
SAN MATEO	6	2 261	1 465	64,8	1 448	4	220	4	4	9	129	446	21	7	6	126	189	283	13	4	796	35,2
DESMONTE	2	577	379	65,7	375	1	88	-	-	3	37	73	2	1	-	15	42	113	3	1	198	34,3
JESÚS MARÍA	2	799	555	69,5	548	-	95	-	-	4	53	166	5	1	1	36	114	73	6	1	244	30,5
LABRADOR	2	965	594	61,6	585	3	67	-	1	3	36	175	11	1	2	73	126	87	8	1	371	38,4
CANTÓN 5 ATENAS	**40**	**20 429**	**14 706**	**72,0**	**14 565**	**46**	**4 028**	**46**	**26**	**95**	**1 196**	**2 466**	**117**	**87**	**66**	**684**	**2 772**	**2 936**	**122**	**19**	**5 723**	**28,0**
ATENAS	13	6 855	5 108	74,5	5 074	12	1 700	15	8	32	371	863	37	45	14	169	743	1 065	28	6	1 747	25,5
JESÚS	6	2 965	2 159	72,8	2 144	5	600	10	4	14	152	385	17	11	15	128	370	433	13	2	806	27,2
MERCEDES	4	2 268	1 527	67,3	1 503	7	386	6	3	13	154	218	12	12	9	88	329	266	22	2	741	32,7
SAN ISIDRO	5	2 208	1 606	72,7	1 590	10	474	5	4	7	119	222	20	8	11	105	264	341	13	3	602	27,3
CONCEPCIÓN	5	2 762	2 024	73,3	2 002	7	410	4	2	10	211	353	20	4	7	109	419	446	20	2	738	26,7
SAN JOSÉ	2	1 219	817	67,0	812	1	163	3	-	6	104	139	4	3	-	34	191	164	4	1	402	33,0
SANTA EULALIA	3	1 529	1 026	67,1	1 004	4	201	3	4	6	57	146	4	4	9	35	390	141	20	2	503	32,9
ESCOBAL	2	623	439	70,5	436	-	94	-	1	7	28	140	3	-	1	16	66	80	2	1	184	29,5
CANTÓN 6 NARANJO	**63**	**31 782**	**22 206**	**69,9**	**21 930**	**52**	**5 525**	**72**	**50**	**103**	**1 831**	**3 913**	**139**	**162**	**118**	**1 513**	**4 572**	**3 880**	**228**	**48**	**9 576**	**30,1**
NARANJO	24	12 722	8 792	69,1	8 687	26	2 250	27	27	47	696	1 521	60	79	60	532	1 855	1 507	89	16	3 930	30,9
SAN MIGUEL	5	2 657	1 828	68,8	1 800	-	425	3	1	5	142	314	20	8	7	107	483	285	25	3	829	31,2
SAN JOSÉ	5	2 255	1 673	74,2	1 651	4	504	3	4	9	189	302	11	14	9	137	224	241	16	6	582	25,8
CIRRÍ SUR	6	3 338	2 328	69,7	2 296	5	525	4	4	9	182	420	20	10	13	192	509	403	24	8	1 010	30,3
SAN JERÓNIMO	5	2 358	1 601	67,9	1 577	5	283	9	2	12	158	318	5	13	7	138	328	299	23	1	757	32,1
SAN JUAN	5	2 387	1 716	71,9	1 706	2	442	6	2	5	127	338	7	8	4	97	293	375	7	3	671	28,1
EL ROSARIO	6	2 702	1 922	71,1	1 897	4	423	8	-	5	154	309	3	15	9	134	574	259	20	5	780	28,9
PALMITOS	7	3 363	2 346	69,8	2 316	6	673	12	10	11	183	391	13	15	9	176	306	511	24	6	1 017	30,2
CANTÓN 7 PALMARES	**53**	**28 973**	**21 170**	**73,1**	**20 944**	**45**	**5 862**	**39**	**57**	**171**	**1 958**	**4 264**	**139**	**158**	**94**	**839**	**3 633**	**3 685**	**196**	**30**	**7 803**	**26,9**
PALMARES	9	5 013	3 835	76,5	3 808	9	1 231	4	4	27	290	928	15	30	15	109	414	732	22	5	1 178	23,5
ZARAGOZA	15	7 619	5 620	73,8	5 566	12	1 633	11	15	47	478	1 119	26	40	22	253	884	1 026	45	9	1 999	26,2
BUENOS AIRES	9	5 289	3 986	75,4	3 941	9	1 092	13	14	33	393	742	30	29	22	170	668	726	44	1	1 303	24,6
SANTIAGO	3	1 823	1 218	66,8	1 191	3	320	1	5	17	112	249	6	7	2	49	198	222	23	4	605	33,2
CANDELARIA	3	1 574	1 045	66,4	1 030	3	190	2	-	5	127	226	11	8	4	53	232	169	11	4	529	33,6
ESQUIPULAS	8	4 662	3 186	68,3	3 150	8	737	5	9	19	323	555	39	23	18	116	837	461	34	2	1 476	31,7
LA GRANJA	6	2 993	2 280	76,2	2 258	1	659	3	10	23	235	445	12	21	11	89	400	349	17	5	713	23,8
CANTÓN 8 POÁS	**41**	**21 821**	**15 937**	**73,0**	**15 781**	**61**	**3 596**	**49**	**25**	**85**	**1 174**	**3 272**	**114**	**89**	**72**	**892**	**3 842**	**2 510**	**126**	**30**	**5 884**	**27,0**
SAN PEDRO	14	7 392	5 542	75,0	5 492	20	1 455	19	8	45	431	1 094	37	36	28	333	1 036	950	43	7	1 850	25,0
SAN JUAN	5	2 414	1 736	71,9	1 711	6	352	5	5	13	135	365	10	6	10	118	400	286	18	7	678	28,1
SAN RAFAEL	7	3 710	2 939	79,2	2 912	10	697	8	1	8	168	754	21	17	11	159	499	559	21	6	771	20,8
CARRILLOS	12	6 591	4 569	69,3	4 530	21	913	10	10	16	353	867	36	18	19	217	1 445	605	32	7	2 022	30,7

CUADRO 1.4 ALAJUELA: JUNTAS, ELECTORADO, PARTICIPACIÓN, VOTOS POR PARTIDO, NULOS, BLANCOS Y ABSTENCIONISMO, PARA PRESIDENCIA Y VICEPRESIDENCIAS DE LA REPÚBLICA, SEGÚN CANTÓN Y DISTRITO ADMINISTRATIVO
ELECCIONES 4 DE FEBRERO 2018

CANTÓN Y DISTRITO ADMINISTRATIVO	JUNTAS	ELECTORADO	VOTOS RECIBIDOS																		ABSTENCIONISMO	
			TOTAL GENERAL	% PARTICIPACIÓN	VOTOS VÁLIDOS														NULOS	BLANCOS	ABSOLUTO	%
					TOTAL	ACCESIBILIDAD SIN EXCLUSIÓN	ACCIÓN CIUDADANA	ALIANZA DEMÓCRATA CRISTIANA	DE LOS TRABAJADORES	FRENTE AMPLIO	INTEGRACIÓN NACIONAL	LIBERACIÓN NACIONAL	MOVIMIENTO LIBERTARIO	NUEVA GENERACIÓN	RENOVACIÓN COSTARRICENSE	REPUBLICANO SOCIAL CRISTIANO	RESTAURACIÓN NACIONAL	UNIDAD SOCIAL CRISTIANA				
SABANA REDONDA	3	1 714	1 151	67,2	1 136	4	179	7	1	3	87	192	10	12	4	65	462	110	12	3	563	32,8
CANTÓN 9 OROTINA	**31**	**15 594**	**9 402**	**60,3**	**9 294**	**19**	**1 319**	**19**	**15**	**41**	**799**	**2 316**	**62**	**52**	**30**	**494**	**2 147**	**1 981**	**90**	**18**	**6 192**	**39,7**
OROTINA	15	8 015	5 158	64,4	5 116	12	810	6	11	18	396	1 270	25	35	18	253	1 061	1 201	34	8	2 857	35,6
EL MASTATE	3	1 568	956	61,0	943	-	155	3	-	3	106	211	6	7	5	65	205	177	9	4	612	39,0
HACIENDA VIEJA	2	910	582	64,0	571	-	80	4	1	6	49	119	5	5	-	20	128	154	11	-	328	36,0
COYOLAR	8	3 900	2 009	51,5	1 977	6	205	4	3	13	190	527	21	2	5	131	491	379	26	6	1 891	48,5
LA CEIBA	3	1 201	697	58,0	687	1	69	2	-	1	58	189	5	3	2	25	262	70	10	-	504	42,0
CANTÓN 10 SAN CARLOS	**228**	**108 240**	**74 106**	**68,5**	**73 054**	**281**	**11 928**	**246**	**105**	**718**	**7 029**	**12 431**	**695**	**440**	**362**	**3 608**	**24 762**	**10 449**	**873**	**179**	**34 108**	**31,5**
QUESADA	64	33 186	23 861	71,9	23 621	80	4 789	68	23	304	2 262	3 895	127	199	89	744	6 635	4 406	195	45	9 325	28,1
FLORENCIA	23	10 820	7 535	69,6	7 402	33	1 087	41	10	86	767	1 160	53	40	36	487	2 499	1 103	115	18	3 285	30,4
BUENAVISTA	1	299	217	72,6	215	-	29	1	-	1	26	41	2	5	2	11	55	42	1	1	82	27,4
AGUAS ZARCAS	25	13 586	9 113	67,1	8 983	39	1 168	24	12	68	724	1 397	66	40	57	499	3 848	1 041	112	18	4 473	32,9
VENECIA	13	6 349	4 550	71,7	4 466	16	851	8	5	36	353	775	43	21	20	339	1 485	514	75	9	1 799	28,3
PITAL	19	9 453	6 103	64,6	5 998	34	922	22	11	40	609	1 125	109	31	40	404	1 656	995	88	17	3 350	35,4
LA FORTUNA	18	9 594	6 244	65,1	6 154	14	960	22	10	42	699	827	72	28	20	303	2 441	716	76	14	3 350	34,9
LA TIGRA	9	4 220	2 973	70,5	2 916	15	442	11	5	30	276	478	41	29	19	156	1 153	261	44	13	1 247	29,5
LA PALMERA[2/]	11	4 363	3 121	72,0	3 088	9	383	12	9	30	191	597	29	17	15	106	1 301	389	26	7	1 216	28,0
VENADO	3	1 092	683	62,5	671	2	106	1	-	1	54	107	7	1	3	54	250	85	6	6	409	37,5
CUTRIS	14	4 907	3 128	63,7	3 063	10	296	12	4	24	430	710	31	10	20	154	1 028	334	55	10	1 779	36,3
MONTERREY	7	2 200	1 476	67,1	1 459	4	313	5	1	12	93	235	23	3	7	80	527	156	13	4	724	32,9
POCOSOL	21	8 171	5 102	62,4	5 018	25	582	19	15	44	545	1 084	92	16	34	271	1 884	407	67	17	3 069	37,6
CANTÓN 11 ZARCERO	**22**	**9 056**	**7 183**	**79,3**	**7 108**	**12**	**1 618**	**20**	**21**	**39**	**390**	**1 919**	**46**	**45**	**29**	**410**	**899**	**1 660**	**54**	**21**	**1 873**	**20,7**
ZARCERO	8	3 752	2 943	78,4	2 915	3	788	9	12	17	193	614	14	22	12	147	404	680	23	5	809	21,6
LAGUNA	2	1 161	910	78,4	898	1	138	2	2	3	58	231	6	8	4	51	133	261	7	5	251	21,6
TAPESCO	2	927	781	84,3	777	2	154	3	2	9	26	228	5	3	6	45	101	193	1	3	146	15,7
GUADALUPE	3	510	387	75,9	380	-	78	1	1	1	22	81	5	2	1	36	38	114	6	1	123	24,1
PALMIRA	2	966	741	76,7	732	4	119	1	2	-	33	271	9	7	1	40	79	166	8	1	225	23,3
ZAPOTE	2	437	358	81,9	351	1	85	-	-	2	20	122	3	1	1	23	37	56	2	5	79	18,1
BRISAS	3	1 303	1 063	81,6	1 055	1	256	4	2	7	38	372	4	2	4	68	107	190	7	1	240	18,4
CANTÓN 12 VALVERDE VEGA	**29**	**14 668**	**9 807**	**66,9**	**9 706**	**30**	**1 877**	**30**	**25**	**77**	**915**	**1 594**	**126**	**61**	**38**	**633**	**2 398**	**1 902**	**83**	**18**	**4 861**	**33,1**
SARCHÍ NORTE	12	6 291	4 167	66,2	4 128	9	827	11	10	30	351	696	64	26	13	241	1 008	842	31	8	2 124	33,8
SARCHÍ SUR	8	4 498	2 894	64,3	2 862	9	595	10	9	20	288	389	31	22	11	152	774	552	26	6	1 604	35,7
TORO AMARILLO	1	179	137	76,5	137	1	15	1	1	-	15	22	2	1	1	31	28	19	-	-	42	23,5
SAN PEDRO	5	2 249	1 582	70,3	1 564	7	232	6	2	16	154	301	15	3	8	141	391	288	16	2	667	29,7
RODRÍGUEZ	3	1 451	1 027	70,8	1 015	4	208	2	3	11	107	186	14	9	5	68	197	201	10	2	424	29,2

CUADRO 1.4 ALAJUELA: JUNTAS, ELECTORADO, PARTICIPACIÓN, VOTOS POR PARTIDO, NULOS, BLANCOS Y ABSTENCIONISMO, PARA PRESIDENCIA Y VICEPRESIDENCIAS DE LA REPÚBLICA, SEGÚN CANTÓN Y DISTRITO ADMINISTRATIVO
ELECCIONES 4 DE FEBRERO 2018

CANTÓN Y DISTRITO ADMINISTRATIVO	JUNTAS	ELECTORADO	VOTOS RECIBIDOS																	ABSTENCIONISMO	
			TOTAL GENERAL	% PARTICIPACIÓN	VOTOS VÁLIDOS														NULOS	BLANCOS	ABSOLUTO	%
					TOTAL	ACCESIBILIDAD SIN EXCLUSIÓN	ACCIÓN CIUDADANA	ALIANZA DEMÓCRATA CRISTIANA	DE LOS TRABAJADORES	FRENTE AMPLIO	INTEGRACIÓN NACIONAL	LIBERACIÓN NACIONAL	MOVIMIENTO LIBERTARIO	NUEVA GENERACIÓN	RENOVACIÓN COSTARRICENSE	REPUBLICANO SOCIAL CRISTIANO	RESTAURACIÓN NACIONAL	UNIDAD SOCIAL CRISTIANA				
CANTÓN 13 UPALA	**69**	**28 352**	**15 647**	**55,2**	**15 254**	**70**	**1 646**	**51**	**45**	**127**	**1 052**	**3 307**	**192**	**63**	**95**	**514**	**6 191**	**1 901**	**310**	**83**	**12 705**	**44,8**
UPALA	16	8 218	4 731	57,6	4 642	14	548	14	16	22	343	882	49	18	22	165	1 968	581	71	18	3 487	42,4
AGUAS CLARAS	11	3 506	2 096	59,8	2 036	11	204	14	5	12	171	499	26	13	13	44	856	168	47	13	1 410	40,2
SAN JOSÉ (PIZOTE)	11	4 389	1 975	45,0	1 898	10	161	9	6	31	98	440	36	10	22	69	738	268	59	18	2 414	55,0
BIJAGUA	8	3 229	2 074	64,2	2 030	6	291	3	3	17	104	345	15	6	5	74	957	204	35	9	1 155	35,8
DELICIAS	5	2 244	1 169	52,1	1 135	1	168	3	6	3	69	255	13	2	5	42	403	165	27	7	1 075	47,9
DOS RÍOS	5	1 866	847	45,4	827	6	57	-	4	18	33	232	13	3	7	20	301	133	14	6	1 019	54,6
YOLILLAL	6	2 189	1 228	56,1	1 196	17	85	4	1	3	114	359	23	2	6	44	361	177	23	9	961	43,9
CANALETE	7	2 711	1 527	56,3	1 490	5	132	4	4	21	120	295	17	9	15	56	607	205	34	3	1 184	43,7
CANTÓN 14 LOS CHILES	**31**	**12 152**	**6 499**	**53,5**	**6 374**	**26**	**791**	**24**	**54**	**103**	**824**	**1 049**	**63**	**23**	**51**	**287**	**2 103**	**976**	**108**	**17**	**5 653**	**46,5**
LOS CHILES	15	6 501	3 321	51,1	3 258	9	402	18	46	35	456	567	30	15	19	167	1 034	460	55	8	3 180	48,9
CAÑO NEGRO	3	1 060	605	57,1	592	2	47	2	3	5	66	95	4	-	3	12	198	155	10	3	455	42,9
EL AMPARO	9	3 150	1 707	54,2	1 675	10	240	3	2	52	186	253	20	6	22	78	584	219	29	3	1 443	45,8
SAN JORGE	4	1 441	866	60,1	849	5	102	1	3	11	116	134	9	2	7	30	287	142	14	3	575	39,9
CANTÓN 15 GUATUSO	**26**	**10 970**	**6 597**	**60,1**	**6 460**	**17**	**404**	**21**	**9**	**35**	**392**	**1 544**	**77**	**32**	**23**	**428**	**2 719**	**759**	**111**	**26**	**4 373**	**39,9**
SAN RAFAEL	14	5 698	3 339	58,6	3 274	11	258	9	4	18	172	776	38	15	15	202	1 303	453	50	15	2 359	41,4
BUENAVISTA	3	997	604	60,6	591	2	36	3	1	6	50	132	-	5	1	43	227	85	13	-	393	39,4
COTE	1	528	331	62,7	327	1	28	1	-	3	15	122	13	3	1	14	74	52	2	2	197	37,3
KATIRA	8	3 747	2 323	62,0	2 268	3	82	8	4	8	155	514	26	9	6	169	1 115	169	46	9	1 424	38,0

[1/] En la resolución DGRA-039-2018 se realiza un cambio dentro del Padrón Nacional Electoral en las Juntas Receptoras de Votos número 2358, 2359, 2360, 2361, 2362, 2363, 2364, 2365, 2366, 2367, 2368 y 2369, modificando el dato del abstencionismo.
[2/] En la resolución DGRA-039-2018 se realiza un cambio dentro del Padrón Nacional Electoral en las Juntas Receptoras de Votos número 3133 y 3134, modificando el dato del abstencionismo.

FUENTE: Tribunal Supremo de Elecciones.

CUADRO 1.5 CARTAGO: JUNTAS, ELECTORADO, PARTICIPACIÓN, VOTOS POR PARTIDO, NULOS, BLANCOS Y ABSTENCIONISMO, PARA PRESIDENCIA Y VICEPRESIDENCIAS DE LA REPÚBLICA, SEGÚN CANTÓN Y DISTRITO ADMINISTRATIVO
ELECCIONES 4 DE FEBRERO 2018

CANTÓN Y DISTRITO ADMINISTRATIVO	JUNTAS	ELECTORADO	VOTOS RECIBIDOS																		ABSTENCIONISMO	
			TOTAL GENERAL	% PARTICIPACIÓN	VOTOS VÁLIDOS														NULOS	BLANCOS	ABSOLUTO	%
					TOTAL	ACCESIBILIDAD SIN EXCLUSIÓN	ACCIÓN CIUDADANA	ALIANZA DEMÓCRATA CRISTIANA	DE LOS TRABAJADORES	FRENTE AMPLIO	INTEGRACIÓN NACIONAL	LIBERACIÓN NACIONAL	MOVIMIENTO LIBERTARIO	NUEVA GENERACIÓN	RENOVACIÓN COSTARRICENSE	REPUBLICANO SOCIAL CRISTIANO	RESTAURACIÓN NACIONAL	UNIDAD SOCIAL CRISTIANA				
PROVINCIA CARTAGO	**740**	**387 905**	**278 545**	**71,8**	**274 459**	**1 061**	**72 528**	**5 920**	**527**	**2 097**	**29 839**	**55 345**	**2 814**	**2 361**	**1 955**	**17 464**	**41 211**	**41 337**	**3 401**	**685**	**109 397**	**28,2**
CANTÓN 1 CARTAGO	**217**	**121 426**	**90 683**	**74,7**	**89 391**	**270**	**24 665**	**3 295**	**174**	**575**	**9 491**	**19 042**	**951**	**856**	**613**	**5 269**	**10 318**	**13 872**	**1 108**	**184**	**30 742**	**25,3**
ORIENTAL	23	13 484	10 544	78,2	10 469	11	3 302	209	9	68	1 114	2 313	59	68	31	413	742	2 130	66	9	2 940	21,8
OCCIDENTAL	18	9 866	7 685	77,9	7 624	10	2 373	163	13	44	666	1 799	61	78	28	281	644	1 464	52	9	2 181	22,1
CARMEN	23	13 330	9 921	74,4	9 797	45	3 009	309	20	90	1 043	2 010	103	104	66	558	955	1 485	108	16	3 409	25,6
SAN NICOLÁS	34	18 885	13 628	72,2	13 446	42	3 420	487	26	87	1 441	2 876	172	147	118	910	2 075	1 645	162	20	5 257	27,8
AGUACALIENTE O SAN FRANCISCO	43	24 997	18 498	74,0	18 152	45	4 907	1 263	38	129	1 857	2 953	245	178	147	1 011	2 692	2 687	311	35	6 498	26,0
GUADALUPE O ARENILLA	20	11 597	8 984	77,5	8 884	32	2 614	341	18	34	845	1 906	104	74	46	452	1 028	1 390	87	13	2 613	22,5
CORRALILLO	18	8 416	6 007	71,4	5 900	18	1 298	98	11	28	484	1 898	49	47	49	485	713	722	79	28	2 409	28,6
TIERRA BLANCA	8	4 550	3 459	76,0	3 372	24	810	57	13	15	430	822	34	28	42	413	169	515	67	20	1 091	24,0
DULCE NOMBRE	15	8 250	6 528	79,1	6 441	16	1 864	185	18	43	982	1 075	53	81	32	320	734	1 038	72	15	1 722	20,9
LLANO GRANDE	6	3 377	2 275	67,4	2 216	11	467	95	5	10	293	629	28	12	31	220	178	237	48	11	1 102	32,6
QUEBRADILLA	9	4 674	3 154	67,5	3 090	16	601	88	3	27	336	761	43	39	23	206	388	559	56	8	1 520	32,5
CANTÓN 2 PARAÍSO	**86**	**46 757**	**34 009**	**72,7**	**33 460**	**212**	**8 478**	**421**	**69**	**268**	**6 342**	**5 418**	**316**	**269**	**282**	**2 872**	**4 613**	**3 900**	**460**	**89**	**12 748**	**27,3**
PARAÍSO	33	19 249	14 444	75,0	14 277	56	4 109	133	29	109	3 147	2 247	85	115	98	846	1 515	1 788	146	21	4 805	25,0
SANTIAGO	9	4 141	2 916	70,4	2 862	18	551	19	3	17	467	659	26	12	17	226	620	227	40	14	1 225	29,6
OROSI	15	7 401	5 284	71,4	5 164	24	1 320	33	14	25	867	767	43	42	50	813	528	638	96	24	2 117	28,6
CACHÍ	10	4 665	3 498	75,0	3 439	16	909	39	13	34	506	653	23	22	35	366	416	407	50	9	1 167	25,0
LLANOS DE SANTA LUCÍA	19	11 301	7 867	69,6	7 718	98	1 589	197	10	83	1 355	1 092	139	78	82	621	1 534	840	128	21	3 434	30,4
CANTÓN 3 LA UNIÓN	**127**	**70 313**	**49 210**	**70,0**	**48 768**	**192**	**11 902**	**397**	**83**	**378**	**4 145**	**8 441**	**599**	**468**	**300**	**2 501**	**10 656**	**8 706**	**369**	**73**	**21 103**	**30,0**
TRES RÍOS	20	11 748	8 897	75,7	8 843	22	2 499	81	20	69	738	1 732	78	97	53	472	1 264	1 718	49	5	2 851	24,3
SAN DIEGO	23	13 365	8 889	66,5	8 806	35	1 987	65	13	68	750	1 300	104	100	67	448	2 274	1 595	71	12	4 476	33,5
SAN JUAN	16	8 731	6 714	76,9	6 679	20	1 948	30	7	52	490	1 227	57	61	23	191	1 183	1 390	27	8	2 017	23,1
SAN RAFAEL	16	8 881	6 156	69,3	6 097	35	1 392	68	8	36	582	1 068	73	71	29	349	1 442	944	44	15	2 725	30,7
CONCEPCIÓN	23	12 345	8 666	70,2	8 592	44	2 212	73	13	83	774	1 374	127	83	70	480	1 820	1 439	67	7	3 679	29,8
DULCE NOMBRE	11	5 980	4 021	67,2	3 974	11	720	32	8	32	345	742	45	28	28	313	917	753	38	9	1 959	32,8
SAN RAMÓN	7	3 516	2 519	71,6	2 496	5	705	31	7	14	173	431	48	15	12	81	460	514	20	3	997	28,4
RÍO AZUL	11	5 747	3 348	58,3	3 281	20	439	17	7	24	293	567	67	13	18	167	1 296	353	53	14	2 399	41,7
CANTÓN 4 JIMÉNEZ	**27**	**12 064**	**8 428**	**69,9**	**8 248**	**37**	**2 042**	**128**	**19**	**94**	**776**	**2 105**	**72**	**81**	**46**	**748**	**1 319**	**781**	**148**	**32**	**3 636**	**30,1**
JUAN VIÑAS	13	5 514	3 942	71,5	3 878	22	1 080	35	10	47	365	1 043	42	50	25	245	531	383	54	10	1 572	28,5
TUCURRIQUE	8	3 725	2 560	68,7	2 483	6	546	83	5	26	163	502	19	22	15	381	471	244	59	18	1 165	31,3
PEJIBAYE	6	2 825	1 926	68,2	1 887	9	416	10	4	21	248	560	11	9	6	122	317	154	35	4	899	31,8

CUADRO 1.5 CARTAGO: JUNTAS, ELECTORADO, PARTICIPACIÓN, VOTOS POR PARTIDO, NULOS, BLANCOS Y ABSTENCIONISMO, PARA PRESIDENCIA Y VICEPRESIDENCIAS DE LA REPÚBLICA, SEGÚN CANTÓN Y DISTRITO ADMINISTRATIVO
ELECCIONES 4 DE FEBRERO 2018

CANTÓN Y DISTRITO ADMINISTRATIVO	JUNTAS	ELECTORADO	VOTOS RECIBIDOS																	ABSTENCIONISMO	
			TOTAL GENERAL	% PARTICIPACIÓN	VOTOS VÁLIDOS															ABSOLUTO	%
					TOTAL	ACCESIBILIDAD SIN EXCLUSIÓN	ACCIÓN CIUDADANA	ALIANZA DEMÓCRATA CRISTIANA	DE LOS TRABAJADORES	FRENTE AMPLIO	INTEGRACIÓN NACIONAL	LIBERACIÓN NACIONAL	MOVIMIENTO LIBERTARIO	NUEVA GENERACIÓN	RENOVACIÓN COSTARRICENSE	REPUBLICANO SOCIAL CRISTIANO	RESTAURACIÓN NACIONAL	UNIDAD SOCIAL CRISTIANA	NULOS	BLANCOS		
CANTÓN 5 TURRIALBA	**134**	**57 210**	**37 991**	**66,4**	**37 347**	**127**	**10 185**	**461**	**71**	**337**	**3 022**	**7 631**	**292**	**186**	**267**	**2 024**	**7 507**	**5 237**	**506**	**138**	**19 219**	**33,6**
TURRIALBA	45	22 242	15 810	71,1	15 630	39	5 087	89	32	126	1 359	2 893	85	83	74	734	2 902	2 127	147	33	6 432	28,9
LA SUIZA	17	6 894	4 585	66,5	4 492	21	1 159	110	5	26	276	989	36	14	38	298	887	633	73	20	2 309	33,5
PERALTA	1	321	218	67,9	218	-	11	-	-	1	26	58	3	1	-	5	23	90	-	-	103	32,1
SANTA CRUZ	9	3 026	1 979	65,4	1 945	6	664	6	6	17	171	486	19	10	19	146	192	203	28	6	1 047	34,6
SANTA TERESITA	11	4 024	2 603	64,7	2 552	6	427	36	3	24	271	833	33	11	20	117	492	279	44	7	1 421	35,3
PAVONES	7	3 583	2 425	67,7	2 387	8	598	37	4	26	159	508	19	10	23	153	556	286	26	12	1 158	32,3
TUIS	6	1 838	1 212	65,9	1 196	3	226	10	3	9	80	241	11	6	13	94	347	153	14	2	626	34,1
TAYUTIC	5	1 806	1 168	64,7	1 150	8	230	19	1	7	92	317	6	3	21	99	221	126	13	5	638	35,3
SANTA ROSA	7	3 845	2 696	70,1	2 647	11	862	10	3	23	215	488	16	19	19	137	527	317	43	6	1 149	29,9
TRES EQUIS	3	1 408	883	62,7	851	8	127	1	2	9	58	198	22	2	4	40	214	166	21	11	525	37,3
LA ISABEL	10	4 856	3 172	65,3	3 107	13	704	41	10	29	268	487	26	21	23	171	837	477	47	18	1 684	34,7
CHIRRIPÓ	13	3 367	1 240	36,8	1 172	4	90	102	2	40	47	133	16	6	13	30	309	380	50	18	2 127	63,2
CANTÓN 6 ALVARADO	**22**	**10 590**	**7 360**	**69,5**	**7 194**	**33**	**1 938**	**76**	**19**	**25**	**735**	**1 562**	**59**	**96**	**57**	**705**	**925**	**964**	**134**	**32**	**3 230**	**30,5**
PACAYAS	10	4 464	3 028	67,8	2 964	12	830	15	3	7	283	638	23	57	27	309	425	335	48	16	1 436	32,2
CERVANTES	8	4 407	3 114	70,7	3 042	15	705	59	11	12	380	645	21	21	20	301	413	439	61	11	1 293	29,3
CAPELLADES	4	1 719	1 218	70,9	1 188	6	403	2	5	6	72	279	15	18	10	95	87	190	25	5	501	29,1
CANTÓN 7 OREAMUNO	**64**	**36 202**	**26 135**	**72,2**	**25 679**	**100**	**7 171**	**602**	**52**	**285**	**2 779**	**5 452**	**259**	**189**	**220**	**1 815**	**2 985**	**3 770**	**396**	**60**	**10 067**	**27,8**
SAN RAFAEL	38	22 197	16 488	74,3	16 254	58	4 700	414	31	196	1 907	3 158	134	139	106	937	1 954	2 520	206	28	5 709	25,7
COT	13	7 366	5 166	70,1	5 032	31	1 347	102	13	54	490	1 014	80	27	62	458	698	656	115	19	2 200	29,9
POTRERO CERRADO	3	1 445	1 003	69,4	978	8	202	17	2	14	132	247	10	5	14	115	64	148	20	5	442	30,6
CIPRESES	5	2 806	1 915	68,2	1 878	2	544	51	4	18	160	526	26	11	21	163	144	208	32	5	891	31,8
SANTA ROSA	5	2 388	1 563	65,5	1 537	1	378	18	2	3	90	507	9	7	17	142	125	238	23	3	825	34,5
CANTÓN 8 EL GUARCO[1/]	**63**	**33 343**	**24 729**	**74,1**	**24 372**	**90**	**6 147**	**540**	**40**	**135**	**2 549**	**5 694**	**266**	**216**	**170**	**1 530**	**2 888**	**4 107**	**280**	**77**	**8 652**	**25,9**
EL TEJAR[1/]	35	19 494	14 717	75,3	14 538	48	4 152	339	19	83	1 477	3 091	126	140	61	683	1 760	2 559	145	34	4 815	24,7
SAN ISIDRO	15	7 894	5 804	73,5	5 699	25	1 141	137	10	34	608	1 572	100	52	70	484	623	843	76	29	2 090	26,5
TOBOSI	11	5 553	3 942	71,0	3 875	17	826	59	11	16	452	937	40	23	38	327	479	650	53	14	1 611	29,0
PATIO DE AGUA	2	402	266	66,2	260	-	28	5	-	2	12	94	-	1	1	36	26	55	6	-	136	33,8

[1/] En la resolución DGRA-039-2018 se realiza un cambio dentro del Padrón Nacional Electoral en las Juntas Receptoras de Votos número 4069 y 4070, modificando el dato del abstencionismo.

FUENTE: Tribunal Supremo de Elecciones.

CUADRO 1.6 HEREDIA: JUNTAS, ELECTORADO, PARTICIPACIÓN, VOTOS POR PARTIDO, NULOS, BLANCOS Y ABSTENCIONISMO, PARA PRESIDENCIA Y VICEPRESIDENCIAS DE LA REPÚBLICA, SEGÚN CANTÓN Y DISTRITO ADMINISTRATIVO
ELECCIONES 4 DE FEBRERO 2018

CANTÓN Y DISTRITO ADMINISTRATIVO	JUNTAS	ELECTORADO	VOTOS RECIBIDOS																		ABSTENCIONISMO	
			TOTAL GENERAL	% PARTICIPACIÓN	VOTOS VÁLIDOS														NULOS	BLANCOS	ABSOLUTO	%
					TOTAL	ACCESIBILIDAD SIN EXCLUSIÓN	ACCIÓN CIUDADANA	ALIANZA DEMÓCRATA CRISTIANA	DE LOS TRABAJADORES	FRENTE AMPLIO	INTEGRACIÓN NACIONAL	LIBERACIÓN NACIONAL	MOVIMIENTO LIBERTARIO	NUEVA GENERACIÓN	RENOVACIÓN COSTARRICENSE	REPUBLICANO SOCIAL CRISTIANO	RESTAURACIÓN NACIONAL	UNIDAD SOCIAL CRISTIANA				
PROVINCIA HEREDIA	**613**	**332 859**	**238 377**	**71,6**	**236 246**	**580**	**64 449**	**682**	**401**	**1 896**	**19 075**	**41 780**	**2 410**	**2 207**	**1 236**	**8 792**	**50 033**	**42 705**	**1 780**	**351**	**94 471**	**28,4**
CANTÓN 1 HEREDIA	**167**	**96 661**	**69 101**	**71,5**	**68 559**	**175**	**20 130**	**220**	**130**	**566**	**5 073**	**12 235**	**701**	**693**	**360**	**2 232**	**13 913**	**12 131**	**458**	**84**	**27 560**	**28,5**
HEREDIA	30	17 667	12 861	72,8	12 769	25	4 049	33	24	101	962	2 594	93	106	48	389	1 773	2 572	81	11	4 806	27,2
MERCEDES	37	21 663	16 624	76,7	16 528	37	5 648	48	26	129	1 197	3 030	143	191	85	541	2 332	3 121	79	17	5 039	23,3
SAN FRANCISCO	63	36 560	24 714	67,6	24 483	62	6 373	95	53	183	1 806	4 030	274	231	126	801	6 457	3 992	196	35	11 846	32,4
ULLOA	35	20 220	14 525	71,8	14 405	49	4 009	44	25	151	1 094	2 470	185	164	94	487	3 278	2 355	101	19	5 695	28,2
VARABLANCA	2	551	377	68,4	374	2	51	-	2	2	14	111	6	1	7	14	73	91	1	2	174	31,6
CANTÓN 2 BARVA	**60**	**32 786**	**24 614**	**75,1**	**24 450**	**37**	**7 331**	**69**	**42**	**269**	**1 925**	**4 065**	**256**	**274**	**111**	**1 174**	**4 975**	**3 922**	**143**	**21**	**8 171**	**24,9**
BARVA	10	5 982	4 593	76,8	4 572	5	1 494	16	7	48	381	803	37	45	13	150	813	760	17	4	1 389	23,2
SAN PEDRO	15	8 437	5 946	70,5	5 897	10	1 582	14	13	58	491	934	69	80	27	408	1 431	780	46	3	2 491	29,5
SAN PABLO	10	5 606	4 272	76,2	4 239	6	1 282	17	6	53	310	660	53	26	24	257	838	707	29	4	1 334	23,8
SAN ROQUE	5	2 915	2 271	77,9	2 259	2	701	5	3	19	186	359	20	21	7	71	428	437	11	1	644	22,1
SANTA LUCIA	10	5 560	4 349	78,2	4 330	8	1 469	7	8	61	321	701	37	55	25	130	726	782	14	5	1 210	21,8
SAN JOSÉ DE LA MONTAÑA	10	4 286	3 183	74,3	3 153	6	803	10	5	30	236	608	40	47	15	158	739	456	26	4	1 103	25,7
CANTÓN 3 SANTO DOMINGO	**61**	**34 421**	**25 701**	**74,7**	**25 454**	**57**	**6 906**	**82**	**35**	**167**	**2 051**	**4 732**	**223**	**239**	**201**	**760**	**4 657**	**5 344**	**211**	**36**	**8 720**	**25,3**
SANTO DOMINGO	13	7 680	5 832	75,9	5 782	9	1 542	22	5	35	425	1 303	32	59	45	110	730	1 465	42	8	1 848	24,1
SAN VICENTE	8	4 590	3 604	78,5	3 577	4	1 144	8	3	26	239	661	24	29	28	62	462	887	22	5	986	21,5
SAN MIGUEL	10	5 223	4 007	76,7	3 973	11	1 106	13	6	27	367	621	55	33	35	145	820	734	29	5	1 216	23,3
PARACITO	4	2 217	1 598	72,1	1 575	4	317	3	3	9	143	296	19	10	7	40	504	220	22	1	619	27,9
SANTO TOMÁS	7	4 006	3 029	75,6	3 008	3	840	9	4	23	220	537	25	26	14	91	538	678	19	2	977	24,4
SANTA ROSA	9	5 187	3 636	70,1	3 588	15	802	8	8	19	304	661	31	51	39	197	853	600	43	5	1 551	29,9
TURES	5	2 870	2 061	71,8	2 040	3	591	7	3	17	193	361	13	16	17	54	382	383	16	5	809	28,2
PARÁ	5	2 648	1 934	73,0	1 911	8	564	12	3	11	160	292	24	15	16	61	368	377	18	5	714	27,0
CANTÓN 4 SANTA BÁRBARA	**48**	**26 746**	**19 102**	**71,4**	**18 938**	**50**	**4 739**	**50**	**27**	**123**	**1 702**	**3 193**	**187**	**173**	**87**	**1 115**	**4 710**	**2 782**	**146**	**18**	**7 644**	**28,6**
SANTA BÁRBARA	12	6 814	4 976	73,0	4 937	9	1 277	11	7	27	486	741	47	47	13	239	1 321	712	34	5	1 838	27,0
SAN PEDRO	5	3 015	2 105	69,8	2 090	6	489	5	1	12	203	385	23	13	6	220	406	321	13	2	910	30,2
SAN JUAN	9	5 301	3 866	72,9	3 840	11	1 013	14	5	29	378	590	37	36	19	211	848	649	20	6	1 435	27,1
JESÚS	11	6 121	4 326	70,7	4 283	7	1 013	11	10	29	374	715	43	44	33	231	1 217	556	40	3	1 795	29,3
SANTO DOMINGO	5	2 263	1 589	70,2	1 569	9	406	-	1	8	96	309	12	12	4	80	360	272	19	1	674	29,8
PURABÁ	6	3 232	2 240	69,3	2 219	8	541	9	3	18	165	453	25	21	12	134	558	272	20	1	992	30,7
CANTÓN 5 SAN RAFAEL	**64**	**35 395**	**25 287**	**71,4**	**25 067**	**67**	**7 442**	**69**	**46**	**220**	**2 064**	**4 039**	**224**	**243**	**129**	**942**	**5 238**	**4 344**	**180**	**40**	**10 108**	**28,6**
SAN RAFAEL	16	9 295	6 834	73,5	6 791	18	1 968	17	11	65	588	1 154	53	56	32	248	1 340	1 241	36	7	2 461	26,5
SAN JOSECITO	13	7 831	5 243	67,0	5 190	16	1 490	21	11	49	441	749	39	51	35	208	1 263	817	45	8	2 588	33,0
SANTIAGO	11	5 809	4 336	74,6	4 302	11	1 423	6	5	37	368	629	32	38	25	139	905	684	24	10	1 473	25,4
LOS ÁNGELES	18	9 236	6 593	71,4	6 525	18	1 810	17	15	45	531	1 044	77	75	25	279	1 385	1 204	57	11	2 643	28,6
CONCEPCIÓN	6	3 224	2 281	70,8	2 259	4	751	8	4	24	136	463	23	23	12	68	345	398	18	4	943	29,2

CUADRO 1.6 HEREDIA: JUNTAS, ELECTORADO, PARTICIPACIÓN, VOTOS POR PARTIDO, NULOS, BLANCOS Y ABSTENCIONISMO, PARA PRESIDENCIA Y VICEPRESIDENCIAS DE LA REPÚBLICA, SEGÚN CANTÓN Y DISTRITO ADMINISTRATIVO
ELECCIONES 4 DE FEBRERO 2018

CANTÓN Y DISTRITO ADMINISTRATIVO	JUNTAS	ELECTORADO	VOTOS RECIBIDOS																	ABSTENCIONISMO	
			TOTAL GENERAL	% PARTICIPACIÓN	VOTOS VÁLIDOS														NULOS	BLANCOS	ABSOLUTO	%
					TOTAL	ACCESIBILIDAD SIN EXCLUSIÓN	ACCIÓN CIUDADANA	ALIANZA DEMÓCRATA CRISTIANA	DE LOS TRABAJADORES	FRENTE AMPLIO	INTEGRACIÓN NACIONAL	LIBERACIÓN NACIONAL	MOVIMIENTO LIBERTARIO	NUEVA GENERACIÓN	RENOVACIÓN COSTARRICENSE	REPUBLICANO SOCIAL CRISTIANO	RESTAURACIÓN NACIONAL	UNIDAD SOCIAL CRISTIANA				
CANTÓN 6 SAN ISIDRO[1/]	**33**	**16 081**	**11 663**	**72,6**	**11 559**	**26**	**3 393**	**34**	**27**	**87**	**1 031**	**2 268**	**119**	**103**	**65**	**348**	**1 719**	**2 339**	**83**	**21**	**4 408**	**27,4**
SAN ISIDRO	14	7 944	5 854	73,7	5 801	20	1 703	16	17	40	550	1 124	67	48	31	168	938	1 079	42	11	2 090	26,3
SAN JOSÉ	10	4 176	2 957	70,8	2 935	2	858	9	5	22	242	565	26	27	18	84	423	654	17	5	1 209	29,0
CONCEPCIÓN	5	2 112	1 519	71,9	1 503	1	406	4	1	17	127	360	16	14	8	56	163	330	12	4	593	28,1
SAN FRANCISCO	4	1 849	1 333	72,1	1 320	3	426	5	4	8	112	219	10	14	8	40	195	276	12	1	516	27,9
CANTÓN 7 BELÉN	**33**	**18 745**	**14 078**	**75,1**	**13 979**	**28**	**3 841**	**23**	**14**	**120**	**999**	**2 965**	**149**	**107**	**49**	**356**	**1 575**	**3 753**	**82**	**17**	**4 667**	**24,9**
SAN ANTONIO	15	8 547	6 304	73,8	6 262	13	1 906	7	5	65	465	1 252	63	49	32	163	707	1 535	37	5	2 243	26,2
LA RIBERA	11	6 372	4 805	75,4	4 764	11	1 217	10	5	41	352	1 039	53	33	12	153	632	1 206	33	8	1 567	24,6
LA ASUNCIÓN	7	3 826	2 969	77,6	2 953	4	718	6	4	14	182	674	33	25	5	40	236	1 012	12	4	857	22,4
CANTÓN 8 FLORES	**29**	**16 683**	**12 650**	**75,8**	**12 584**	**20**	**3 389**	**23**	**18**	**83**	**1 094**	**2 532**	**94**	**112**	**52**	**545**	**1 806**	**2 816**	**55**	**11**	**4 033**	**24,2**
SAN JOAQUÍN	15	8 620	6 598	76,5	6 567	10	1 847	6	9	46	526	1 247	57	55	30	263	851	1 620	30	1	2 022	23,5
BARRANTES	5	2 707	2 171	80,2	2 161	3	640	3	4	11	195	502	13	29	2	74	200	485	7	3	536	19,8
LLORENTE	9	5 356	3 881	72,5	3 856	7	902	14	5	26	373	783	24	28	20	208	755	711	18	7	1 475	27,5
CANTÓN 9 SAN PABLO	**39**	**21 950**	**16 307**	**74,3**	**16 188**	**31**	**4 689**	**38**	**24**	**115**	**1 075**	**2 676**	**124**	**132**	**66**	**508**	**3 018**	**3 692**	**103**	**16**	**5 643**	**25,7**
PARACITO	28	16 497	12 276	74,4	12 186	20	3 561	21	16	77	761	2 059	94	90	53	352	2 247	2 835	77	13	4 221	25,6
RINCÓN DE SABANILLA	11	5 453	4 031	73,9	4 002	11	1 128	17	8	38	314	617	30	42	13	156	771	857	26	3	1 422	26,1
CANTÓN 10 SARAPIQUÍ	**79**	**33 391**	**19 874**	**59,5**	**19 468**	**89**	**2 589**	**74**	**38**	**146**	**2 061**	**3 075**	**333**	**131**	**116**	**812**	**8 422**	**1 582**	**319**	**87**	**13 517**	**40,5**
PUERTO VIEJO	25	10 405	5 696	54,7	5 605	20	703	19	5	51	545	1 072	157	35	27	239	2 239	493	67	24	4 709	45,3
LA VIRGEN	17	6 091	3 724	61,1	3 644	15	514	8	6	25	339	574	49	15	20	137	1 471	471	63	17	2 367	38,9
HORQUETAS	34	16 123	10 138	62,9	9 907	52	1 340	47	27	68	1 139	1 323	120	81	65	428	4 645	572	187	44	5 985	37,1
LLANURAS DEL GASPAR	1	413	182	44,1	180	-	14	-	-	1	28	62	1	-	3	2	45	24	1	1	231	55,9
CUREÑA	2	359	134	37,3	132	2	18	-	-	1	10	44	6	-	1	6	22	22	1	1	225	62,7

[1/] En la resolución DGRA-039-2018 se realiza un cambio dentro del Padrón Nacional Electoral en la Junta Receptora de Votos número 4521, modificando el dato del abstencionismo.

FUENTE: Tribunal Supremo de Elecciones.

CUADRO 1.7 GUANACASTE: JUNTAS, ELECTORADO, PARTICIPACIÓN, VOTOS POR PARTIDO, NULOS, BLANCOS Y ABSTENCIONISMO, PARA PRESIDENCIA Y VICEPRESIDENCIAS DE LA REPÚBLICA, SEGÚN CANTÓN Y DISTRITO ADMINISTRATIVO
ELECCIONES 4 DE FEBRERO 2018

CANTÓN Y DISTRITO ADMINISTRATIVO	JUNTAS	ELECTORADO	VOTOS RECIBIDOS																		ABSTENCIONISMO	
			TOTAL GENERAL	% PARTICIPACIÓN	VOTOS VÁLIDOS														NULOS	BLANCOS	ABSOLUTO	%
					TOTAL	ACCESIBILIDAD SIN EXCLUSIÓN	ACCIÓN CIUDADANA	ALIANZA DEMÓCRATA CRISTIANA	DE LOS TRABAJADORES	FRENTE AMPLIO	INTEGRACIÓN NACIONAL	LIBERACIÓN NACIONAL	MOVIMIENTO LIBERTARIO	NUEVA GENERACIÓN	RENOVACIÓN COSTARRICENSE	REPUBLICANO SOCIAL CRISTIANO	RESTAURACIÓN NACIONAL	UNIDAD SOCIAL CRISTIANA				
PROVINCIA GUANACASTE	**565**	**240 637**	**142 830**	**59,4**	**139 808**	**528**	**21 089**	**438**	**255**	**942**	**15 653**	**32 937**	**1 346**	**691**	**822**	**7 266**	**35 733**	**22 108**	**2 392**	**630**	**97 794**	**40,6**
CANTÓN 1 LIBERIA[1/]	**87**	**44 938**	**25 813**	**57,5**	**25 399**	**163**	**4 384**	**74**	**51**	**178**	**2 635**	**5 346**	**216**	**159**	**185**	**1 432**	**6 902**	**3 674**	**327**	**87**	**19 112**	**42,5**
LIBERIA	73	38 295	22 061	57,6	21 731	144	3 929	66	47	164	2 275	4 353	184	141	167	1 253	5 827	3 181	261	69	16 221	42,4
CAÑAS DULCES	5	2 193	1 295	59,1	1 265	4	173	2	2	4	117	289	7	8	4	82	415	158	26	4	898	40,9
MAYORGA	2	1 033	567	54,9	556	3	50	3	1	2	56	167	5	1	5	18	151	94	8	3	466	45,1
NACASCOLO	3	1 661	868	52,3	850	6	101	1	-	4	110	256	11	6	4	33	198	120	15	3	793	47,7
CURUBANDÉ	4	1 756	1 022	58,2	997	6	131	2	1	4	77	281	9	3	5	46	311	121	17	8	734	41,8
CANTÓN 2 NICOYA	**106**	**40 987**	**25 935**	**63,3**	**25 336**	**58**	**3 347**	**83**	**41**	**248**	**2 617**	**6 603**	**232**	**116**	**126**	**1 350**	**5 775**	**4 740**	**474**	**125**	**15 052**	**36,7**
NICOYA	45	21 196	13 458	63,5	13 191	26	2 175	35	20	104	1 393	3 017	122	58	60	752	3 000	2 429	223	44	7 738	36,5
MANSIÓN	12	4 193	2 669	63,7	2 610	5	295	6	3	24	279	697	19	7	14	146	669	446	43	16	1 524	36,3
SAN ANTONIO	17	5 445	3 565	65,5	3 461	7	287	30	9	62	279	1 093	17	16	14	177	712	758	86	18	1 880	34,5
QUEBRADA HONDA	6	2 152	1 473	68,4	1 451	2	133	1	1	16	127	366	9	5	10	62	367	352	16	6	679	31,6
SÁMARA	8	2 547	1 467	57,6	1 404	5	133	3	3	24	264	310	23	6	12	77	299	245	46	17	1 080	42,4
NOSARA	9	3 405	1 946	57,2	1 899	7	188	5	2	14	145	659	23	21	12	80	559	184	36	11	1 459	42,8
BELÉN DE NOSARITA	9	2 049	1 357	66,2	1 320	6	136	3	3	4	130	461	19	3	4	56	169	326	24	13	692	33,8
CANTÓN 3 SANTA CRUZ	**92**	**41 107**	**23 881**	**58,1**	**23 243**	**105**	**3 319**	**64**	**54**	**143**	**3 722**	**5 625**	**211**	**87**	**120**	**1 302**	**4 622**	**3 869**	**480**	**158**	**17 226**	**41,9**
SANTA CRUZ	36	17 598	10 615	60,3	10 418	42	1 699	27	29	47	1 587	2 406	73	42	45	616	1 911	1 894	153	44	6 983	39,7
BOLSÓN	3	1 371	806	58,8	775	1	64	4	2	2	133	230	6	11	7	36	176	103	26	5	565	41,2
VEINTISIETE DE ABRIL	13	5 229	2 923	55,9	2 812	14	229	6	3	10	585	738	27	7	19	135	618	421	85	26	2 306	44,1
TEMPATE	8	3 359	1 746	52,0	1 699	9	222	5	4	12	231	402	21	2	8	70	422	291	35	12	1 613	48,0
CARTAGENA	6	2 979	1 780	59,8	1 731	9	284	4	6	33	374	380	16	8	11	155	306	145	38	11	1 199	40,2
CUAJINIQUIL	6	1 299	766	59,0	731	7	54	2	1	9	81	185	7	-	8	35	238	104	21	14	533	41,0
DIRIÁ	7	3 187	1 878	58,9	1 820	11	286	3	2	9	245	409	6	6	6	123	278	436	42	16	1 309	41,1
CABO VELAS	5	2 076	1 122	54,0	1 087	2	178	4	1	10	140	324	20	4	4	47	238	115	23	12	954	46,0
TAMARINDO	8	4 009	2 245	56,0	2 170	10	303	9	6	11	346	551	35	7	12	85	435	360	57	18	1 764	44,0
CANTÓN 4 BAGACES	**32**	**13 686**	**7 922**	**57,9**	**7 801**	**24**	**1 401**	**17**	**17**	**83**	**785**	**1 467**	**59**	**47**	**47**	**303**	**2 470**	**1 081**	**101**	**20**	**5 764**	**42,1**
BAGACES	19	8 047	4 251	52,8	4 192	16	589	10	7	36	448	910	46	29	30	192	1 215	664	52	7	3 796	47,2
LA FORTUNA	5	2 195	1 386	63,1	1 367	3	308	-	2	25	121	240	4	3	7	38	454	162	15	4	809	36,9
MOGOTE	6	2 672	1 766	66,1	1 735	3	453	7	7	15	170	209	9	10	9	64	576	203	26	5	906	33,9
RÍO NARANJO	2	772	519	67,2	507	2	51	-	1	7	46	108	-	5	1	9	225	52	8	4	253	32,8
CANTÓN 5 CARRILLO	**48**	**24 283**	**13 523**	**55,7**	**13 141**	**54**	**1 571**	**50**	**25**	**66**	**1 365**	**3 327**	**149**	**77**	**69**	**710**	**3 576**	**2 102**	**311**	**71**	**10 760**	**44,3**
FILADELFIA	11	5 790	3 273	56,5	3 188	17	386	6	9	24	311	825	12	29	13	287	697	572	69	16	2 517	43,5
PALMIRA	6	3 339	1 876	56,2	1 824	9	235	13	3	9	218	529	20	7	5	113	396	267	41	11	1 463	43,8
SARDINAL	19	9 231	4 963	53,8	4 855	19	626	20	7	22	523	1 175	86	26	29	205	1 450	667	91	17	4 268	46,2
BELÉN	12	5 923	3 411	57,6	3 274	9	324	11	6	11	313	798	31	15	22	105	1 033	596	110	27	2 512	42,4

CUADRO 1.7 GUANACASTE: JUNTAS, ELECTORADO, PARTICIPACIÓN, VOTOS POR PARTIDO, NULOS, BLANCOS Y ABSTENCIONISMO, PARA PRESIDENCIA Y VICEPRESIDENCIAS DE LA REPÚBLICA, SEGÚN CANTÓN Y DISTRITO ADMINISTRATIVO
ELECCIONES 4 DE FEBRERO 2018

CANTÓN Y DISTRITO ADMINISTRATIVO	JUNTAS	ELECTORADO	VOTOS RECIBIDOS																	ABSTENCIONISMO	
			TOTAL GENERAL	% PARTICIPACIÓN	VOTOS VÁLIDOS													NULOS	BLANCOS	ABSOLUTO	%
					TOTAL	ACCESIBILIDAD SIN EXCLUSIÓN	ACCIÓN CIUDADANA	ALIANZA DEMÓCRATA CRISTIANA	DE LOS TRABAJADORES	FRENTE AMPLIO	INTEGRACIÓN NACIONAL	LIBERACIÓN NACIONAL	MOVIMIENTO LIBERTARIO	NUEVA GENERACIÓN	RENOVACIÓN COSTARRICENSE	REPUBLICANO SOCIAL CRISTIANO	RESTAURACIÓN NACIONAL	UNIDAD SOCIAL CRISTIANA				
CANTÓN 6 CAÑAS	**42**	**19 476**	**11 011**	**56,5**	**10 804**	**33**	**1 557**	**28**	**17**	**75**	**1 170**	**2 331**	**80**	**47**	**69**	**423**	**3 667**	**1 307**	**176**	**31**	**8 465**	**43,5**
CAÑAS	30	15 735	8 825	56,1	8 680	26	1 348	21	13	58	969	1 732	60	37	58	341	2 924	1 093	127	18	6 910	43,9
PALMIRA	2	700	456	65,1	444	2	57	-	2	1	35	98	4	3	5	16	158	63	7	5	244	34,9
SAN MIGUEL	5	1 299	753	58,0	731	2	79	2	-	6	87	208	8	4	3	38	210	84	19	3	546	42,0
BEBEDERO	3	1 249	672	53,8	653	2	42	2	2	5	49	171	5	3	-	23	318	31	16	3	577	46,2
POROZAL	2	493	305	61,9	296	1	31	3	-	5	30	122	3	-	3	5	57	36	7	2	188	38,1
CANTÓN 7 ABANGARES	**39**	**13 610**	**8 242**	**60,6**	**8 062**	**27**	**1 156**	**65**	**12**	**51**	**985**	**1 934**	**127**	**26**	**50**	**445**	**1 920**	**1 264**	**150**	**30**	**5 368**	**39,4**
LAS JUNTAS	17	7 268	4 297	59,1	4 218	12	645	38	6	34	548	987	46	12	35	221	996	638	68	11	2 971	40,9
SIERRA	7	1 621	1 024	63,2	1 000	7	211	7	1	7	115	228	32	4	3	82	188	115	20	4	597	36,8
SAN JUAN	4	1 391	814	58,5	796	5	101	12	2	4	179	132	8	4	5	46	170	128	15	3	577	41,5
COLORADO	11	3 330	2 107	63,3	2 048	3	199	8	3	6	143	587	41	6	7	96	566	383	47	12	1 223	36,7
CANTÓN 8 TILARÁN	**38**	**15 049**	**10 136**	**67,4**	**10 032**	**25**	**1 936**	**21**	**11**	**30**	**661**	**2 207**	**63**	**51**	**49**	**693**	**2 522**	**1 763**	**88**	**16**	**4 913**	**32,6**
TILARÁN	15	7 207	4 912	68,2	4 868	18	1 144	11	2	14	354	934	17	30	23	285	1 196	840	36	8	2 295	31,8
QUEBRADA GRANDE	6	1 940	1 306	67,3	1 290	-	186	2	3	9	68	327	8	5	10	71	408	193	14	2	634	32,7
TRONADORA	4	1 317	910	69,1	902	2	178	7	-	-	43	183	6	9	3	55	263	153	7	1	407	30,9
SANTA ROSA	3	1 318	877	66,5	870	-	177	1	3	2	48	255	6	2	2	48	217	109	6	1	441	33,5
LÍBANO	3	641	447	69,7	439	-	63	-	1	-	33	137	1	1	3	39	29	132	6	2	194	30,3
TIERRAS MORENAS	3	997	658	66,0	648	1	74	-	1	2	51	207	14	3	3	29	157	106	8	2	339	34,0
ARENAL	4	1 629	1 026	63,0	1 015	4	114	-	1	3	64	164	11	1	5	166	252	230	11	-	603	37,0
CANTÓN 9 NANDAYURE	**30**	**8 464**	**5 575**	**65,9**	**5 432**	**21**	**898**	**18**	**9**	**39**	**579**	**1 330**	**106**	**48**	**47**	**326**	**1 390**	**621**	**110**	**33**	**2 889**	**34,1**
CARMONA	5	1 891	1 300	68,7	1 275	3	283	3	-	12	174	262	24	21	3	99	238	153	15	10	591	31,3
SANTA RITA	4	1 366	952	69,7	938	3	210	4	3	7	58	221	21	6	6	70	232	97	11	3	414	30,3
ZAPOTAL	5	892	555	62,2	545	1	77	1	-	2	69	187	16	3	4	38	55	92	8	2	337	37,8
SAN PABLO	3	1 460	926	63,4	901	2	108	1	-	6	69	143	8	5	9	48	408	94	21	4	534	36,6
PORVENIR	4	748	496	66,3	476	5	68	3	2	1	54	160	14	1	9	25	76	58	18	2	252	33,7
BEJUCO	9	2 107	1 346	63,9	1 297	7	152	6	4	11	155	357	23	12	16	46	381	127	37	12	761	36,1
CANTÓN 10 LA CRUZ	**32**	**13 023**	**6 744**	**51,8**	**6 589**	**11**	**713**	**14**	**13**	**20**	**638**	**1 617**	**44**	**22**	**38**	**142**	**2 221**	**1 096**	**116**	**39**	**6 279**	**48,2**
LA CRUZ	16	7 311	3 783	51,7	3 693	7	493	6	8	12	410	916	24	10	17	104	1 032	654	70	20	3 528	48,3
SANTA CECILIA	10	3 593	1 877	52,2	1 835	4	146	7	5	6	72	425	19	9	18	30	887	207	33	9	1 716	47,8
LA GARITA	3	772	456	59,1	443	-	39	1	-	1	32	144	-	2	1	4	102	117	8	5	316	40,9
SANTA ELENA	3	1 347	628	46,6	618	-	35	-	-	1	124	132	1	1	2	4	200	118	5	5	719	53,4

CUADRO 1.7 GUANACASTE: JUNTAS, ELECTORADO, PARTICIPACIÓN, VOTOS POR PARTIDO, NULOS, BLANCOS Y ABSTENCIONISMO, PARA PRESIDENCIA Y VICEPRESIDENCIAS DE LA REPÚBLICA, SEGÚN CANTÓN Y DISTRITO ADMINISTRATIVO
ELECCIONES 4 DE FEBRERO 2018

CANTÓN Y DISTRITO ADMINISTRATIVO	JUNTAS	ELECTORADO	VOTOS RECIBIDOS																	ABSTENCIONISMO	
			TOTAL GENERAL	% PARTICIPACIÓN	VOTOS VÁLIDOS														NULOS	BLANCOS	ABSOLUTO	%
					TOTAL	ACCESIBILIDAD SIN EXCLUSIÓN	ACCIÓN CIUDADANA	ALIANZA DEMÓCRATA CRISTIANA	DE LOS TRABAJADORES	FRENTE AMPLIO	INTEGRACIÓN NACIONAL	LIBERACIÓN NACIONAL	MOVIMIENTO LIBERTARIO	NUEVA GENERACIÓN	RENOVACIÓN COSTARRICENSE	REPUBLICANO SOCIAL CRISTIANO	RESTAURACIÓN NACIONAL	UNIDAD SOCIAL CRISTIANA				
CANTÓN 11 HOJANCHA	**19**	**6 014**	**4 048**	**67,3**	**3 969**	**7**	**807**	**4**	**5**	**9**	**496**	**1 150**	**59**	**11**	**22**	**140**	**668**	**591**	**59**	**20**	**1 966**	**32,7**
HOJANCHA	9	3 702	2 512	67,9	2 476	2	592	2	-	5	329	680	13	5	6	99	419	324	27	9	1 190	32,1
MONTE ROMO	3	579	388	67,0	372	-	75	-	2	1	34	102	17	3	1	12	59	66	9	7	191	33,0
PUERTO CARRILLO	5	1 203	796	66,2	773	5	95	2	2	3	85	210	5	1	11	20	169	165	19	4	407	33,8
HUACAS	2	530	352	66,4	348	-	45	-	1	-	48	158	24	2	4	9	21	36	4	-	178	33,6

1/ En la resolución DGRA-039-2018 se realiza un cambio dentro del Padrón Nacional Electoral en las Juntas Receptoras de Votos número 4726, 4780 y 4784, modificando el dato del abstencionismo.

FUENTE: Tribunal Supremo de Elecciones.

CUADRO 1.8 PUNTARENAS: JUNTAS, ELECTORADO, PARTICIPACIÓN, VOTOS POR PARTIDO, NULOS, BLANCOS Y ABSTENCIONISMO, PARA PRESIDENCIA Y VICEPRESIDENCIAS DE LA REPÚBLICA, SEGÚN CANTÓN Y DISTRITO ADMINISTRATIVO
ELECCIONES 4 DE FEBRERO 2018

CANTÓN Y DISTRITO ADMINISTRATIVO	JUNTAS	ELECTORADO	VOTOS RECIBIDOS																		ABSTENCIONISMO	
			TOTAL GENERAL	% PARTICIPACIÓN	VOTOS VÁLIDOS														NULOS	BLANCOS	ABSOLUTO	%
					TOTAL	ACCESIBILIDAD SIN EXCLUSIÓN	ACCIÓN CIUDADANA	ALIANZA DEMÓCRATA CRISTIANA	DE LOS TRABAJADORES	FRENTE AMPLIO	INTEGRACIÓN NACIONAL	LIBERACIÓN NACIONAL	MOVIMIENTO LIBERTARIO	NUEVA GENERACIÓN	RENOVACIÓN COSTARRICENSE	REPUBLICANO SOCIAL CRISTIANO	RESTAURACIÓN NACIONAL	UNIDAD SOCIAL CRISTIANA				
PROVINCIA PUNTARENAS	**716**	**310 662**	**172 338**	**55,5**	**169 076**	**655**	**20 330**	**607**	**324**	**1 347**	**19 462**	**31 280**	**1 805**	**947**	**954**	**8 202**	**60 096**	**23 067**	**2 659**	**603**	**138 356**	**44,5**
CANTÓN 1 PUNTARENAS	**194**	**86 571**	**49 356**	**57,0**	**48 540**	**157**	**6 519**	**107**	**92**	**369**	**6 470**	**8 041**	**399**	**312**	**250**	**2 815**	**15 979**	**7 030**	**671**	**145**	**37 247**	**43,0**
PUNTARENAS	15	7 799	5 056	64,8	5 004	13	942	6	5	44	710	1 087	22	60	18	332	731	1 034	41	11	2 743	35,2
PITAHAYA	4	1 397	848	60,7	838	3	68	-	1	5	145	210	6	2	2	23	222	151	8	2	549	39,3
CHOMES	10	3 762	1 956	52,0	1 872	6	139	6	4	22	272	320	19	4	25	135	575	345	72	12	1 806	48,0
LEPANTO	26	8 044	4 748	59,0	4 670	25	709	14	5	33	695	1 192	37	13	35	205	1 120	587	58	20	3 296	41,0
PAQUERA	16	4 805	2 715	56,5	2 665	6	275	13	7	12	543	346	40	11	16	75	1 143	178	42	8	2 090	43,5
MANZANILLO	6	2 400	1 339	55,8	1 297	2	65	1	3	19	129	186	12	4	4	54	665	153	32	10	1 061	44,2
GUACIMAL	2	721	462	64,1	450	3	83	1	3	34	55	130	7	1	5	22	71	35	6	6	259	35,9
BARRANCA	40	22 049	12 139	55,1	11 940	35	1 258	23	23	85	1 419	1 596	96	73	62	645	4 809	1 816	168	31	9 910	44,9
MONTE VERDE	6	3 207	2 033	63,4	2 013	8	720	3	4	16	207	262	14	7	8	164	408	192	15	5	1 174	36,6
ISLA DEL COCO	1	25	1	4,0	1	-	1	-	-	-	-	-	-	-	-	-	-	-	-	-	24	96,0
COBANO	15	5 205	2 756	52,9	2 703	7	349	4	6	12	249	334	46	20	9	90	1 254	323	39	14	2 449	47,1
CHACARITA	22	12 843	6 765	52,7	6 645	18	695	19	15	27	855	1 006	25	50	27	570	2 362	976	107	13	6 078	47,3
CHIRA	3	1 214	697	57,4	688	6	33	1	-	4	54	84	4	3	2	53	383	61	4	5	517	42,6
ACAPULCO	3	1 014	630	62,1	622	2	71	3	-	3	88	131	8	2	5	38	180	91	7	1	384	37,9
EL ROBLE[1/]	22	11 548	6 844	59,1	6 768	23	1 056	13	15	52	1 033	1 061	50	62	32	397	1 945	1 029	69	7	4 736	40,9
ARANCIBIA	3	538	367	68,2	364	-	55	-	1	1	16	96	13	-	-	12	111	59	3	-	171	31,8
CANTÓN 2 ESPARZA	**48**	**22 598**	**14 833**	**65,6**	**14 673**	**29**	**2 140**	**39**	**19**	**105**	**1 409**	**2 985**	**114**	**84**	**47**	**1 052**	**4 470**	**2 180**	**128**	**32**	**7 765**	**34,4**
ESPÍRITU SANTO	24	13 507	9 113	67,5	9 050	14	1 476	17	16	61	932	1 824	58	59	29	668	2 603	1 293	49	14	4 394	32,5
SAN JUAN GRANDE	6	2 622	1 595	60,8	1 570	5	164	6	1	12	133	308	17	8	1	120	498	297	20	5	1 027	39,2
MACACONA	6	2 968	1 936	65,2	1 913	8	266	9	2	20	184	336	22	11	11	144	668	232	19	4	1 032	34,8
SAN RAFAEL	3	1 037	719	69,3	702	-	119	5	-	5	43	197	5	2	2	52	166	106	13	4	318	30,7
SAN JERÓNIMO	4	662	467	70,5	462	-	52	-	-	1	48	139	1	-	-	38	97	86	4	1	195	29,5
CALDERA	5	1 802	1 003	55,7	976	2	63	2	-	6	69	181	11	4	4	30	438	166	23	4	799	44,3
CANTÓN 3 BUENOS AIRES	**79**	**31 975**	**16 843**	**52,7**	**16 458**	**59**	**1 530**	**61**	**36**	**194**	**2 060**	**3 110**	**236**	**144**	**169**	**764**	**5 983**	**2 112**	**305**	**80**	**15 132**	**47,3**
BUENOS AIRES	33	15 558	8 261	53,1	8 104	27	713	24	15	78	1 327	1 116	104	108	111	443	3 119	919	129	28	7 297	46,9
VOLCÁN	5	2 711	1 443	53,2	1 415	6	101	6	3	15	131	260	32	9	11	56	581	204	22	6	1 268	46,8
POTRERO GRANDE	11	4 222	2 156	51,1	2 113	11	127	14	5	60	202	440	32	8	10	68	835	301	36	7	2 066	48,9
BORUCA	5	2 013	986	49,0	960	3	281	3	2	24	89	165	9	5	14	37	230	98	19	7	1 027	51,0
PILAS	4	1 156	572	49,5	555	3	48	4	1	4	31	150	5	3	2	30	188	86	14	3	584	50,5
COLINAS	3	919	484	52,7	472	4	61	3	2	4	50	99	2	3	4	23	112	105	6	6	435	47,3
CHÁNGUENA	8	1 554	771	49,6	736	2	42	5	1	2	71	213	28	2	5	35	199	131	25	10	783	50,4
BIOLLEY	5	1 625	828	51,0	796	2	78	2	5	5	60	264	8	2	7	21	248	94	25	7	797	49,0
BRUNKA	5	2 217	1 342	60,5	1 307	1	79	-	2	2	99	403	16	4	5	51	471	174	29	6	875	39,5
CANTÓN 4 MONTES DE ORO	**26**	**10 241**	**6 817**	**66,6**	**6 722**	**19**	**1 211**	**17**	**9**	**38**	**558**	**1 054**	**54**	**43**	**36**	**224**	**2 441**	**1 018**	**79**	**16**	**3 424**	**33,4**
MIRAMAR	16	6 704	4 480	66,8	4 418	12	872	13	5	33	382	618	31	29	20	146	1 602	655	54	8	2 224	33,2
LA UNIÓN	4	966	678	70,2	671	-	101	-	1	-	37	208	2	2	5	19	245	51	4	3	288	29,8
SAN ISIDRO	6	2 571	1 659	64,5	1 633	7	238	4	3	5	139	228	21	12	11	59	594	312	21	5	912	35,5

CUADRO 1.8 PUNTARENAS: JUNTAS, ELECTORADO, PARTICIPACIÓN, VOTOS POR PARTIDO, NULOS, BLANCOS Y ABSTENCIONISMO, PARA PRESIDENCIA Y VICEPRESIDENCIAS DE LA REPÚBLICA, SEGÚN CANTÓN Y DISTRITO ADMINISTRATIVO
ELECCIONES 4 DE FEBRERO 2018

CANTÓN Y DISTRITO ADMINISTRATIVO	JUNTAS	ELECTORADO	VOTOS RECIBIDOS																		ABSTENCIONISMO	
			TOTAL GENERAL	% PARTICIPACIÓN	VOTOS VÁLIDOS														NULOS	BLANCOS	ABSOLUTO	%
					TOTAL	ACCESIBILIDAD SIN EXCLUSIÓN	ACCIÓN CIUDADANA	ALIANZA DEMÓCRATA CRISTIANA	DE LOS TRABAJADORES	FRENTE AMPLIO	INTEGRACIÓN NACIONAL	LIBERACIÓN NACIONAL	MOVIMIENTO LIBERTARIO	NUEVA GENERACIÓN	RENOVACIÓN COSTARRICENSE	REPUBLICANO SOCIAL CRISTIANO	RESTAURACIÓN NACIONAL	UNIDAD SOCIAL CRISTIANA				
CANTÓN 5 OSA	**59**	**22 210**	**11 507**	**51,8**	**11 236**	**44**	**1 012**	**68**	**22**	**133**	**1 396**	**1 973**	**122**	**61**	**48**	**725**	**4 532**	**1 100**	**235**	**36**	**10 703**	**48,2**
PUERTO CORTÉS	14	6 164	3 214	52,1	3 146	13	297	17	1	24	436	678	35	12	13	127	1 092	401	56	12	2 950	47,9
PALMAR	18	7 505	3 946	52,6	3 862	13	357	32	7	73	457	647	33	28	16	390	1 494	315	76	8	3 559	47,4
SIERPE	9	1 783	902	50,6	885	4	47	5	5	7	103	127	17	2	3	42	425	98	12	5	881	49,4
BAHÍA BALLENA	6	2 589	1 400	54,1	1 362	7	147	6	1	12	120	236	11	17	3	50	624	128	33	5	1 189	45,9
PIEDRAS BLANCAS	7	3 071	1 545	50,3	1 505	5	125	5	4	13	225	220	23	-	9	95	665	116	37	3	1 526	49,7
BAHÍA DRAKE	5	1 098	500	45,5	476	2	39	3	4	4	55	65	3	2	4	21	232	42	21	3	598	54,5
CANTÓN 6 AGUIRRE	**45**	**19 595**	**10 684**	**54,5**	**10 501**	**56**	**1 166**	**39**	**17**	**47**	**1 287**	**1 739**	**110**	**78**	**58**	**457**	**3 948**	**1 499**	**142**	**41**	**8 911**	**45,5**
QUEPOS	30	14 634	7 695	52,6	7 574	42	894	27	9	32	945	1 068	75	52	33	301	2 983	1 113	97	24	6 939	47,4
SAVEGRE	9	2 335	1 466	62,8	1 435	8	105	7	1	11	184	348	22	9	18	65	457	200	21	10	869	37,2
NARANJITO	6	2 626	1 523	58,0	1 492	6	167	5	7	4	158	323	13	17	7	91	508	186	24	7	1 103	42,0
CANTÓN 7 GOLFITO	**68**	**29 563**	**14 768**	**50,0**	**14 426**	**80**	**1 590**	**75**	**32**	**118**	**1 601**	**2 578**	**160**	**54**	**100**	**665**	**5 681**	**1 692**	**287**	**55**	**14 795**	**50,0**
GOLFITO	18	8 880	3 965	44,7	3 863	11	472	12	8	34	541	779	23	16	26	181	1 194	566	89	13	4 915	55,3
PUERTO JIMÉNEZ	13	6 176	3 080	49,9	2 998	16	408	12	5	21	324	399	34	8	22	215	1 260	274	65	17	3 096	50,1
GUAYCARÁ	23	10 147	5 522	54,4	5 429	17	508	29	13	42	510	1 051	62	15	32	181	2 443	526	82	11	4 625	45,6
PAVÓN	14	4 360	2 201	50,5	2 136	36	202	22	6	21	226	349	41	15	20	88	784	326	51	14	2 159	49,5
CANTÓN 8 COTO BRUS	**71**	**29 923**	**16 631**	**55,6**	**16 271**	**106**	**2 060**	**82**	**38**	**96**	**1 433**	**3 524**	**236**	**71**	**83**	**667**	**5 429**	**2 446**	**281**	**79**	**13 292**	**44,4**
SAN VITO	20	9 171	5 467	59,6	5 370	54	799	30	12	27	396	1 041	65	27	25	222	1 770	902	69	28	3 704	40,4
SABALITO	16	7 745	3 862	49,9	3 788	21	444	15	9	20	434	744	95	20	20	133	1 267	566	63	11	3 883	50,1
AGUA BUENA	12	5 050	2 937	58,2	2 864	12	377	16	9	11	291	801	29	4	9	149	805	351	63	10	2 113	41,8
LIMONCITO	9	3 018	1 599	53,0	1 556	6	194	5	3	20	168	354	14	7	13	50	500	222	35	8	1 419	47,0
PITTIER	6	1 772	978	55,2	959	5	81	3	2	8	54	249	14	4	5	39	355	140	14	5	794	44,8
GUTIÉRREZ BRAUN	8	3 167	1 788	56,5	1 734	8	165	13	3	10	90	335	19	9	11	74	732	265	37	17	1 379	43,5
CANTÓN 9 PARRITA	**34**	**12 052**	**7 044**	**58,4**	**6 892**	**19**	**572**	**14**	**16**	**32**	**625**	**1 453**	**103**	**16**	**25**	**221**	**2 718**	**1 078**	**120**	**32**	**5 008**	**41,6**
PARRITA	34	12 052	7 044	58,4	6 892	19	572	14	16	32	625	1 453	103	16	25	221	2 718	1 078	120	32	5 008	41,6
CANTÓN 10 CORREDORES	**70**	**34 163**	**17 731**	**51,9**	**17 312**	**70**	**1 716**	**95**	**32**	**175**	**1 728**	**3 360**	**178**	**62**	**101**	**445**	**7 499**	**1 851**	**344**	**75**	**16 432**	**48,1**
CORREDOR	32	14 715	8 338	56,7	8 169	31	909	34	14	58	802	1 413	102	26	46	231	3 566	937	147	22	6 377	43,3
LA CUESTA	6	3 411	1 525	44,7	1 494	10	163	9	4	47	150	313	15	5	5	53	546	174	26	5	1 886	55,3
CANOAS	18	9 033	4 098	45,4	3 994	14	349	29	8	30	424	762	23	17	24	90	1 776	448	80	24	4 935	54,6
LAUREL	14	7 004	3 770	53,8	3 655	15	295	23	6	40	352	872	38	14	26	71	1 611	292	91	24	3 234	46,2
CANTÓN 11 GARABITO	**22**	**11 771**	**6 124**	**52,0**	**6 045**	**16**	**814**	**10**	**11**	**40**	**895**	**1 463**	**93**	**22**	**37**	**167**	**1 416**	**1 061**	**67**	**12**	**5 647**	**48,0**
JACÓ	15	7 764	3 935	50,7	3 900	13	538	10	8	24	597	956	58	13	31	96	916	640	28	7	3 829	49,3
TÁRCOLES	7	4 007	2 189	54,6	2 145	3	276	-	3	16	298	507	35	9	6	71	500	421	39	5	1 818	45,4

[1/] En la resolución DGRA-039-2018 se realiza un cambio dentro del Padrón Nacional Electoral en las Juntas Receptoras de Votos número 5458 y 5459, modificando el dato del abstencionismo.

FUENTE: Tribunal Supremo de Elecciones.

CUADRO 1.9 LIMÓN: JUNTAS, ELECTORADO, PARTICIPACIÓN, VOTOS POR PARTIDO, NULOS, BLANCOS Y ABSTENCIONISMO, PARA PRESIDENCIA Y VICEPRESIDENCIAS DE LA REPÚBLICA, SEGÚN CANTÓN Y DISTRITO ADMINISTRATIVO
ELECCIONES 4 DE FEBRERO 2018

CANTÓN Y DISTRITO ADMINISTRATIVO	JUNTAS	ELECTORADO	VOTOS RECIBIDOS																	ABSTENCIONISMO	
			TOTAL GENERAL	% PARTICIPACIÓN	VOTOS VÁLIDOS														NULOS	BLANCOS	ABSOLUTO	%
					TOTAL	ACCESIBILIDAD SIN EXCLUSIÓN	ACCIÓN CIUDADANA	ALIANZA DEMÓCRATA CRISTIANA	DE LOS TRABAJADORES	FRENTE AMPLIO	INTEGRACIÓN NACIONAL	LIBERACIÓN NACIONAL	MOVIMIENTO LIBERTARIO	NUEVA GENERACIÓN	RENOVACIÓN COSTARRICENSE	REPUBLICANO SOCIAL CRISTIANO	RESTAURACIÓN NACIONAL	UNIDAD SOCIAL CRISTIANA				
PROVINCIA LIMÓN	**550**	**272 633**	**155 574**	**57,1**	**151 987**	**989**	**16 050**	**1 003**	**453**	**1 434**	**15 810**	**26 684**	**1 963**	**657**	**1 215**	**6 978**	**64 710**	**14 041**	**2 818**	**769**	**116 997**	**42,9**
CANTÓN 1 LIMÓN[1/]	**138**	**68 866**	**37 241**	**54,0**	**36 258**	**225**	**3 277**	**274**	**97**	**266**	**4 336**	**5 553**	**357**	**162**	**335**	**1 943**	**15 704**	**3 729**	**736**	**247**	**31 670**	**46,0**
LIMÓN	85	47 139	25 844	54,8	25 244	165	2 661	126	72	188	3 384	3 587	210	134	245	1 471	10 396	2 605	461	139	21 295	45,2
VALLE LA ESTRELLA	26	10 768	5 565	51,7	5 352	21	246	96	13	35	366	1 159	86	10	52	210	2 531	527	146	67	5 203	48,3
RÍO BLANCO[1/]	15	5 653	2 966	52,1	2 869	22	196	44	4	19	221	397	35	7	20	151	1 481	272	78	19	2 732	47,9
MATAMA	12	5 306	2 866	54,0	2 793	17	174	8	8	24	365	410	26	11	18	111	1 296	325	51	22	2 440	46,0
CANTÓN 2 POCOCÍ[2/]	**180**	**92 004**	**55 843**	**60,8**	**54 788**	**423**	**7 438**	**317**	**200**	**381**	**6 829**	**9 586**	**884**	**267**	**382**	**1 785**	**21 662**	**4 634**	**881**	**174**	**36 054**	**39,2**
GUÁPILES	42	22 990	15 116	65,8	14 960	60	2 834	70	31	90	1 885	2 422	151	103	78	554	5 091	1 591	133	23	7 874	34,2
JIMÉNEZ	15	7 964	5 286	66,4	5 188	27	775	21	16	58	676	790	123	25	34	223	1 930	490	84	14	2 678	33,6
RITA	35	16 955	10 159	59,9	9 892	135	1 059	71	36	67	1 194	1 778	211	46	75	300	4 232	688	216	51	6 796	40,1
ROXANA[2/]	24	10 746	5 954	56,0	5 805	57	571	46	40	36	644	1 225	108	22	51	146	2 480	379	122	27	4 685	44,0
CARIARI	47	24 865	14 209	57,1	13 904	119	1 563	86	67	92	1 809	2 551	236	49	94	387	5 832	1 019	257	48	10 656	42,9
COLORADO	4	1 679	746	44,4	732	7	61	2	4	10	69	147	9	1	4	9	283	126	11	3	933	55,6
LA COLONIA	13	6 805	4 373	64,3	4 307	18	575	21	6	28	552	673	46	21	46	166	1 814	341	58	8	2 432	35,7
CANTÓN 3 SIQUIRRES	**86**	**40 171**	**23 059**	**57,4**	**22 557**	**141**	**2 030**	**102**	**57**	**274**	**1 737**	**4 460**	**302**	**95**	**202**	**963**	**10 253**	**1 941**	**395**	**107**	**17 112**	**42,6**
SIQUIRRES	46	22 994	13 061	56,8	12 809	75	1 313	44	29	188	978	2 312	147	52	126	555	5 962	1 028	206	46	9 933	43,2
PACUARITO	12	5 102	2 601	51,0	2 523	15	124	14	10	12	199	772	30	14	21	60	1 061	191	61	17	2 501	49,0
FLORIDA	5	1 431	959	67,0	932	9	69	11	1	7	70	194	10	4	4	28	400	125	20	7	472	33,0
GERMANIA	5	2 090	1 274	61,0	1 254	10	121	8	5	18	88	287	18	4	10	61	519	105	11	9	816	39,0
EL CAIRO	10	4 622	2 645	57,2	2 575	18	194	11	5	29	226	441	65	18	29	126	1 218	195	57	13	1 977	42,8
LA ALEGRÍA	8	3 932	2 519	64,1	2 464	14	209	14	7	20	176	454	32	3	12	133	1 093	297	40	15	1 413	35,9
CANTÓN 4 TALAMANCA	**46**	**20 870**	**10 518**	**50,4**	**10 193**	**30**	**872**	**70**	**26**	**268**	**724**	**1 614**	**78**	**38**	**92**	**1 259**	**3 662**	**1 460**	**218**	**107**	**10 352**	**49,6**
BRATSI	12	5 831	3 074	52,7	3 002	7	264	11	8	65	194	440	24	13	25	363	1 248	340	51	21	2 757	47,3
SIXAOLA	10	4 657	2 302	49,4	2 239	10	153	28	7	30	194	341	20	9	23	346	827	251	45	18	2 355	50,6
CAHUITA	12	5 719	2 993	52,3	2 901	4	355	21	7	48	266	430	22	13	16	240	1 039	440	57	35	2 726	47,7
TELIRE	12	4 663	2 149	46,1	2 051	9	100	10	4	125	70	403	12	3	28	310	548	429	65	33	2 514	53,9
CANTÓN 5 MATINA	**44**	**21 862**	**11 890**	**54,4**	**11 591**	**56**	**731**	**76**	**35**	**94**	**771**	**2 246**	**122**	**28**	**67**	**423**	**5 839**	**1 103**	**231**	**68**	**9 972**	**45,6**
MATINA	12	5 195	2 765	53,2	2 694	24	148	9	7	15	169	538	26	4	16	105	1 396	237	50	21	2 430	46,8
BATÁN	21	11 007	5 902	53,6	5 762	18	429	52	19	66	376	1 113	44	15	32	228	2 738	632	112	28	5 105	46,4
CARRANDI	11	5 660	3 223	56,9	3 135	14	154	15	9	13	226	595	52	9	19	90	1 705	234	69	19	2 437	43,1

CUADRO 1.9 LIMÓN: JUNTAS, ELECTORADO, PARTICIPACIÓN, VOTOS POR PARTIDO, NULOS, BLANCOS Y ABSTENCIONISMO, PARA PRESIDENCIA Y VICEPRESIDENCIAS DE LA REPÚBLICA, SEGÚN CANTÓN Y DISTRITO ADMINISTRATIVO
ELECCIONES 4 DE FEBRERO 2018

CANTÓN Y DISTRITO ADMINISTRATIVO	JUNTAS	ELECTORADO	VOTOS RECIBIDOS																	ABSTENCIONISMO	
			TOTAL GENERAL	% PARTICIPACIÓN	VOTOS VÁLIDOS													NULOS	BLANCOS	ABSOLUTO	%
					TOTAL	ACCESIBILIDAD SIN EXCLUSIÓN	ACCIÓN CIUDADANA	ALIANZA DEMÓCRATA CRISTIANA	DE LOS TRABAJADORES	FRENTE AMPLIO	INTEGRACIÓN NACIONAL	LIBERACIÓN NACIONAL	MOVIMIENTO LIBERTARIO	NUEVA GENERACIÓN	RENOVACIÓN COSTARRICENSE	REPUBLICANO SOCIAL CRISTIANO	RESTAURACIÓN NACIONAL	UNIDAD SOCIAL CRISTIANA				
CANTÓN 6 GUÁCIMO	**56**	**28 860**	**17 023**	**59,0**	**16 600**	**114**	**1 702**	**164**	**38**	**151**	**1 413**	**3 225**	**220**	**67**	**137**	**605**	**7 590**	**1 174**	**357**	**66**	**11 837**	**41,0**
GUÁCIMO	25	12 877	7 200	55,9	7 069	68	908	41	13	64	794	1 167	105	22	62	327	2 891	607	114	17	5 677	44,1
MERCEDES	2	888	605	68,1	592	2	92	7	1	3	34	132	3	5	5	18	265	25	11	2	283	31,9
POCORA	10	4 592	2 883	62,8	2 807	14	265	28	10	17	160	401	41	15	24	90	1 548	194	59	17	1 709	37,2
RÍO JIMÉNEZ	11	6 481	3 960	61,1	3 820	17	272	62	10	30	271	894	53	18	32	100	1 864	197	124	16	2 521	38,9
DUACARÍ	8	4 022	2 375	59,1	2 312	13	165	26	4	37	154	631	18	7	14	70	1 022	151	49	14	1 647	40,9

[1/] En la resolución DGRA-039-2018 se realiza un cambio dentro del Padrón Nacional Electoral en las Juntas Receptoras de Votos número 6116 y 6117, modificando el dato del abstencionismo.

[2/] En la resolución DGRA-039-2018 se realiza un cambio dentro del Padrón Nacional Electoral en las Juntas Receptoras de Votos número 6239, 6240 y 6245, modificando el dato del abstencionismo.

FUENTE: Tribunal Supremo de Elecciones.

CUADRO 1.10 EXTRANJERO: JUNTAS, ELECTORADO, PARTICIPACIÓN, VOTOS POR PARTIDO, NULOS, BLANCOS Y ABSTENCIONISMO, PARA PRESIDENCIA Y VICEPRESIDENCIAS DE LA REPÚBLICA, SEGÚN CONTINENTE Y PAÍS
ELECCIONES 4 DE FEBRERO 2018

CONTINENTE Y PAÍS	JUNTAS	ELECTORADO	VOTOS RECIBIDOS																	ABSTENCIONISMO	
			TOTAL GENERAL	% PARTICIPACIÓN	VOTOS VÁLIDOS														NULOS	BLANCOS	ABSOLUTO	%
					TOTAL	ACCESIBILIDAD SIN EXCLUSIÓN	ACCIÓN CIUDADANA	ALIANZA DEMÓCRATA CRISTIANA	DE LOS TRABAJADORES	FRENTE AMPLIO	INTEGRACIÓN NACIONAL	LIBERACIÓN NACIONAL	MOVIMIENTO LIBERTARIO	NUEVA GENERACIÓN	RENOVACIÓN COSTARRICENSE	REPUBLICANO SOCIAL CRISTIANO	RESTAURACIÓN NACIONAL	UNIDAD SOCIAL CRISTIANA				
TOTAL EXTRANJERO	**70**	**31 864**	**4 431**	**13,9**	**4 391**	**6**	**1 655**	**16**	**6**	**80**	**243**	**748**	**31**	**32**	**21**	**43**	**512**	**998**	**37**	**3**	**27 433**	**86,1**
AMÉRICA	**50**	**28 307**	**3 248**	**11,5**	**3 217**	**6**	**1 017**	**15**	**4**	**48**	**206**	**576**	**25**	**25**	**18**	**41**	**472**	**764**	**29**	**2**	**25 059**	**88,5**
ARGENTINA[1/]	1	225	82	36,3	80	-	44	-	-	8	4	7	1	1	-	-	3	12	2	-	143	63,7
BELICE	1	9	4	44,4	4	-	1	-	-	-	-	3	-	-	-	-	-	-	-	-	5	55,6
BOLIVIA	1	39	8	20,5	8	-	6	-	-	-	-	-	-	-	-	-	-	2	-	-	31	79,5
BRASIL	1	91	21	23,1	21	-	7	-	-	3	1	3	1	-	-	-	3	3	-	-	70	76,9
CANADÁ[2/]	2	996	145	14,5	144	-	69	-	-	4	7	17	3	3	2	3	11	25	1	-	851	85,5
CHILE	1	232	108	46,6	108	-	52	1	1	2	1	21	-	-	-	-	4	26	-	-	124	53,4
COLOMBIA	1	352	72	20,5	72	-	22	-	-	1	5	26	-	-	-	1	2	15	-	-	280	79,5
CUBA	1	43	25	58,1	24	1	11	-	-	2	3	1	1	1	3	-	1	-	1	-	18	41,9
ECUADOR	1	142	25	17,6	25	-	12	-	-	3	-	1	1	-	-	-	2	6	-	-	117	82,4
ESTADOS UNIDOS	25	22 384	1 787	8,0	1 768	4	539	7	2	11	127	284	7	14	5	30	326	412	18	1	20 597	92,0
GUATEMALA	1	434	162	37,3	160	1	37	-	-	5	16	33	-	2	-	1	25	40	1	1	272	62,7
HONDURAS	1	228	76	33,3	76	-	19	1	-	1	6	15	1	1	-	1	9	22	-	-	152	66,7
JAMAICA	1	3	-	0,0	-	-	-	-	-	-	-	-	-	-	-	-	-	-	-	-	3	100,0
MÉXICO	1	883	188	21,3	188	-	67	1	-	4	6	23	1	1	3	-	14	68	-	-	695	78,7
NICARAGUA	2	507	106	20,9	102	-	21	3	-	1	4	26	3	-	3	-	13	28	4	-	401	79,1
PANAMÁ	2	733	199	27,1	199	-	47	1	-	-	10	57	5	1	1	-	27	50	-	-	534	72,9
PARAGUAY	1	29	14	48,3	14	-	2	-	1	-	-	4	-	-	-	1	4	2	-	-	15	51,7
PERÚ	1	159	44	27,7	43	-	16	-	-	-	3	9	-	-	-	-	7	8	1	-	115	72,3
REPÚBLICA DOMINICANA	1	116	47	40,5	47	-	10	1	-	-	-	8	-	1	-	-	9	18	-	-	69	59,5
SALVADOR	1	286	67	23,4	67	-	18	-	-	1	10	16	1	-	1	1	4	15	-	-	219	76,6
TRINIDAD Y TOBAGO	1	6	3	50,0	3	-	1	-	-	-	-	1	-	-	-	-	1	-	-	-	3	50,0
URUGUAY	1	20	14	70,0	14	-	8	-	-	-	2	-	-	-	-	-	2	2	-	-	6	30,0
VENEZUELA	1	390	51	13,1	50	-	8	-	-	2	1	21	-	-	-	3	5	10	1	-	339	86,9
EUROPA	**11**	**3 000**	**1 003**	**33,4**	**997**	**-**	**559**	**-**	**2**	**27**	**27**	**145**	**3**	**7**	**3**	**2**	**29**	**193**	**6**	**-**	**1 997**	**66,6**
ALEMANIA	1	481	163	33,9	163	-	109	-	-	6	5	9	-	3	-	-	2	29	-	-	318	66,1
AUSTRIA	1	102	38	37,3	38	-	22	-	-	-	3	3	-	-	-	-	1	9	-	-	64	62,7
BÉLGICA	1	147	51	34,7	51	-	25	-	-	1	2	11	-	-	-	1	-	11	-	-	96	65,3
ESPAÑA	1	789	207	26,2	202	-	105	-	1	4	3	26	1	1	-	-	11	50	5	-	582	73,8
FRANCIA	1	371	141	38,0	141	-	90	-	-	6	4	20	-	2	-	-	1	18	-	-	230	62,0
INGLATERRA	1	295	121	41,0	120	-	53	-	1	3	1	31	-	1	-	-	2	28	1	-	174	59,0
ITALIA	1	251	64	25,5	64	-	29	-	-	-	3	13	-	-	3	1	4	11	-	-	187	74,5
PAÍSES BAJOS (HOLANDA)	1	225	109	48,4	109	-	75	-	-	3	3	8	2	-	-	-	1	17	-	-	116	51,6
RUSIA	1	39	14	35,9	14	-	9	-	-	-	2	3	-	-	-	-	-	-	-	-	25	64,1
SUIZA	1	298	94	31,5	94	-	41	-	-	4	1	21	-	-	-	-	7	20	-	-	204	68,5
TURQUÍA	1	2	1	50,0	1	-	1	-	-	-	-	-	-	-	-	-	-	-	-	-	1	50,0
ASIA	**8**	**434**	**130**	**30,0**	**127**	**-**	**51**	**1**	**-**	**2**	**7**	**23**	**2**	**-**	**-**	**-**	**7**	**34**	**2**	**1**	**304**	**70,0**
CHINA	2	142	44	31,0	44	-	20	1	-	1	-	10	1	-	-	-	1	10	-	-	98	69,0
COREA	1	33	14	42,4	14	-	7	-	-	-	1	2	-	-	-	-	2	2	-	-	19	57,6

CUADRO 1.10 EXTRANJERO: JUNTAS, ELECTORADO, PARTICIPACIÓN, VOTOS POR PARTIDO, NULOS, BLANCOS Y ABSTENCIONISMO, PARA PRESIDENCIA Y VICEPRESIDENCIAS DE LA REPÚBLICA, SEGÚN CONTINENTE Y PAÍS
ELECCIONES 4 DE FEBRERO 2018

CONTINENTE Y PAÍS	JUNTAS	ELECTORADO	VOTOS RECIBIDOS																		ABSTENCIONISMO	
			TOTAL GENERAL	% PARTICIPACIÓN	VOTOS VÁLIDOS														NULOS	BLANCOS	ABSOLUTO	%
					TOTAL	ACCESIBILIDAD SIN EXCLUSIÓN	ACCIÓN CIUDADANA	ALIANZA DEMÓCRATA CRISTIANA	DE LOS TRABAJADORES	FRENTE AMPLIO	INTEGRACIÓN NACIONAL	LIBERACIÓN NACIONAL	MOVIMIENTO LIBERTARIO	NUEVA GENERACIÓN	RENOVACIÓN COSTARRICENSE	REPUBLICANO SOCIAL CRISTIANO	RESTAURACIÓN NACIONAL	UNIDAD SOCIAL CRISTIANA				
INDIA	1	9	2	22,2	2	-	-	-	-	-	-	2	-	-	-	-	-	-	-	-	7	77,8
ISRAEL	1	90	14	15,6	13	-	2	-	-	-	2	4	-	-	-	-	-	5	1	-	76	84,4
JAPÓN	1	79	27	34,2	26	-	14	-	-	1	2	-	-	-	-	-	2	7	-	1	52	65,8
QATAR	1	39	17	43,6	16	-	3	-	-	-	2	4	-	-	-	-	-	7	1	-	22	56,4
SINGAPUR	1	42	12	28,6	12	-	5	-	-	-	-	1	1	-	-	-	2	3	-	-	30	71,4
OCEANÍA	**1**	**123**	**50**	**40,7**	**50**	**-**	**28**	**-**	**-**	**3**	**3**	**4**	**1**	**-**	**-**	**-**	**4**	**7**	**-**	**-**	**73**	**59,3**
AUSTRALIA	1	123	50	40,7	50	-	28	-	-	3	3	4	1	-	-	-	4	7	-	-	73	59,3

[1/] En la resolución DGRA-260-2017 se realiza un cambio dentro del Padrón Nacional Electoral en la Junta Receptora de Votos número 6544, modificando el dato del abstencionismo.

[2/] En la resolución DGRA-285-2017 se realiza un cambio dentro del Padrón Nacional Electoral en la Junta Receptora de Votos número 6549, modificando el dato del abstencionismo.

FUENTE: Tribunal Supremo de Elecciones.

MAPA 1.1 COSTA RICA: PARTIDO GANADOR PARA PRESIDENCIA Y VICEPRESIDENCIAS DE LA REPÚBLICA, SEGÚN DISTRITO ADMINISTRATIVO ELECCIONES 4 DE FEBRERO 2018

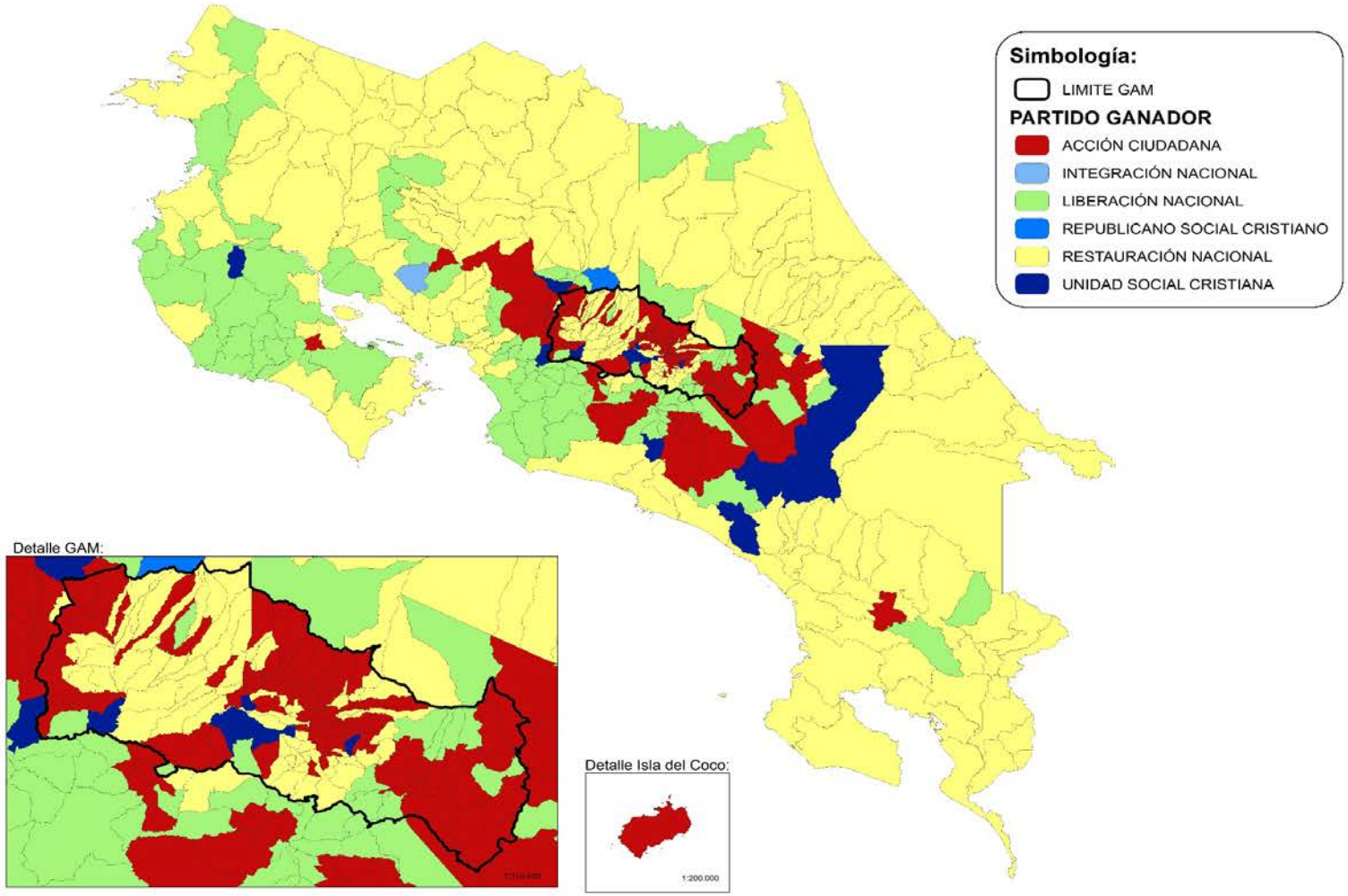

Nota: Mapa elaborado con fines ilustrativos por el SIGE-DGRE a partir de coberturas digitales del TSE e IGN. Datum WGS 84, sistema de proyección de coordenadas CRTM05, junio de 2018.

FUENTE: Tribunal Supremo de Elecciones.

MAPA 1.2 COSTA RICA: PARTICIPACIÓN PARA PRESIDENCIA Y VICEPRESIDENCIAS DE LA REPÚBLICA, SEGÚN DISTRITO ADMINISTRATIVO ELECCIONES 4 DE FEBRERO 2018

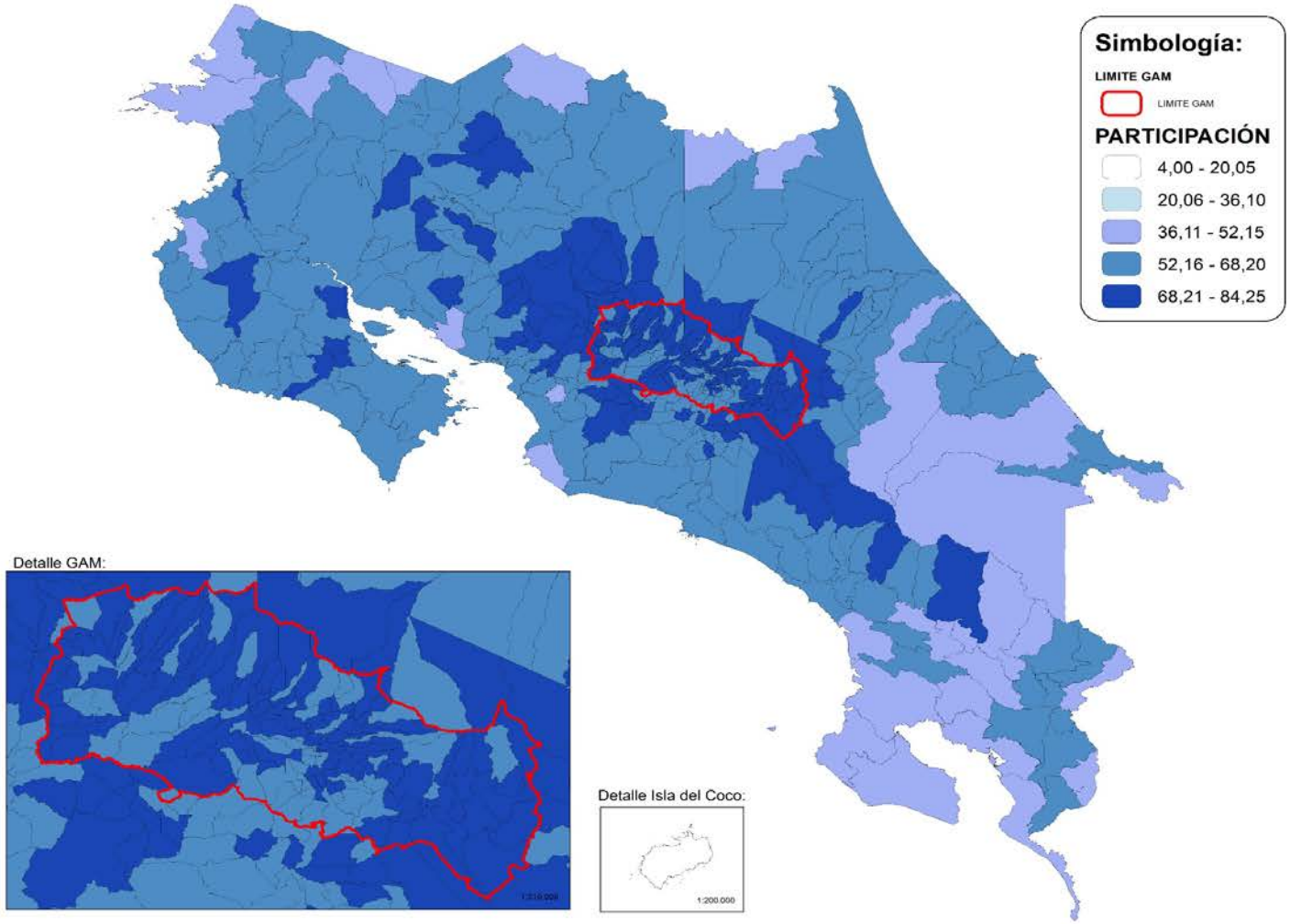

Nota: Mapa elaborado con fines ilustrativos por el SIGE-DGRE a partir de coberturas digitales del TSE e IGN. Datum WGS 84, sistema de proyección de coordenadas CRTM05, junio de 2018.

FUENTE: Tribunal Supremo de Elecciones.

MAPA 1.3 COSTA RICA: ABSTENCIONISMO PARA PRESIDENCIA Y VICEPRESIDENCIAS DE LA REPÚBLICA, SEGÚN DISTRITO ADMINISTRATIVO ELECCIONES 4 DE FEBRERO 2018

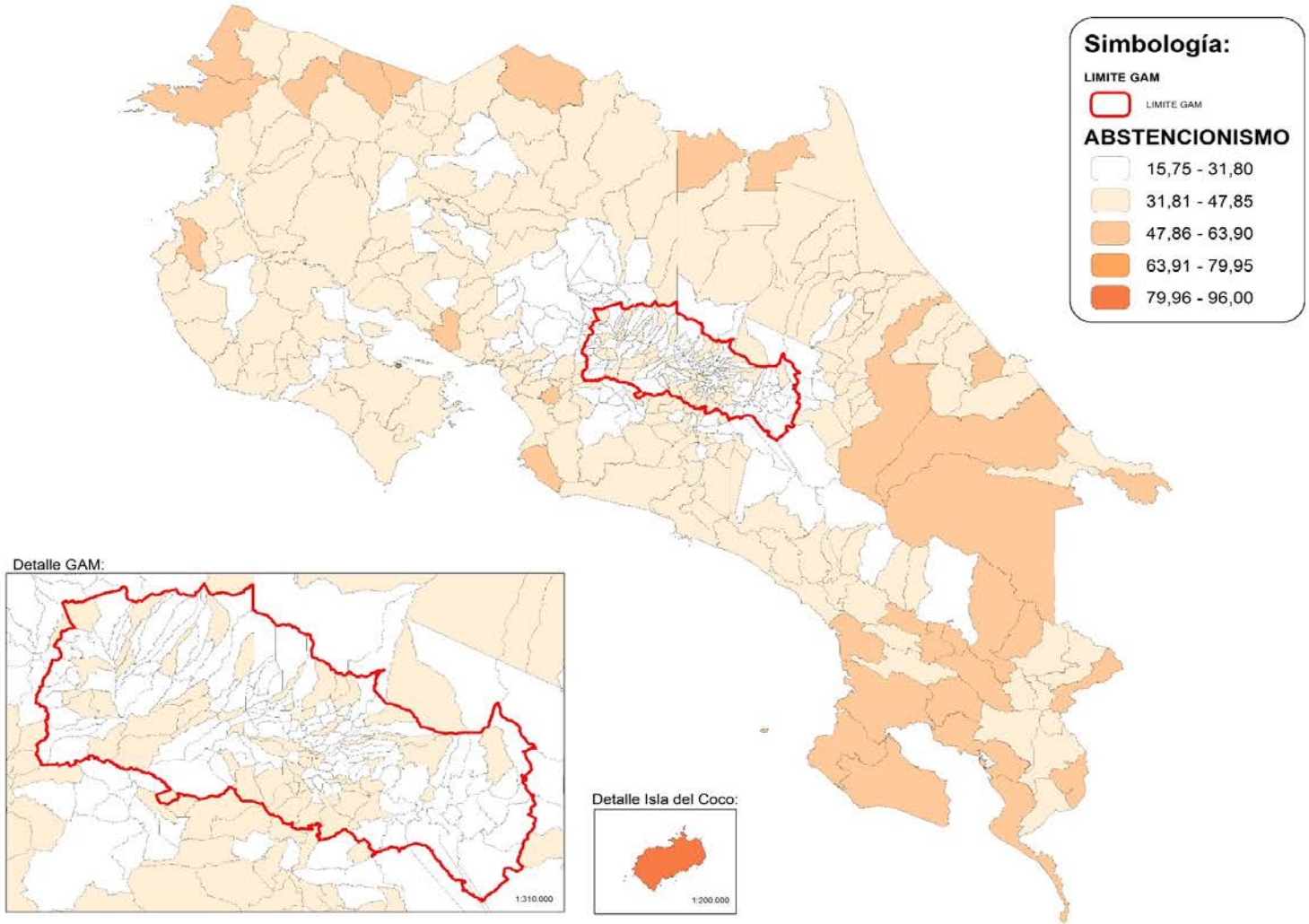

Nota: Mapa elaborado con fines ilustrativos por el SIGE-DGRE a partir de coberturas digitales del TSE e IGN. Datum WGS 84, sistema de proyección de coordenadas CRTM05, junio de 2018.

FUENTE: Tribunal Supremo de Elecciones.

CUADRO 1.11 SAN JOSÉ: JUNTAS, ELECTORADO, PARTICIPACIÓN, VOTOS POR PARTIDO, NULOS, BLANCOS Y ABSTENCIONISMO, PARA PRESIDENCIA Y VICEPRESIDENCIAS DE LA REPÚBLICA, SEGÚN CANTÓN, DISTRITO ADMINISTRATIVO Y DISTRITO ELECTORAL
ELECCIONES 4 DE FEBRERO 2018

CANTÓN, DISTRITO ADMINISTRATIVO Y DISTRITO ELECTORAL	JUNTAS	ELECTORADO	VOTOS RECIBIDOS																	ABSTENCIONISMO	
			TOTAL GENERAL	% PARTICIPACIÓN	VOTOS VÁLIDOS														NULOS	BLANCOS	ABSOLUTO	%
					TOTAL	ACCESIBILIDAD SIN EXCLUSIÓN	ACCIÓN CIUDADANA	ALIANZA DEMÓCRATA CRISTIANA	DE LOS TRABAJADORES	FRENTE AMPLIO	INTEGRACIÓN NACIONAL	LIBERACIÓN NACIONAL	MOVIMIENTO LIBERTARIO	NUEVA GENERACIÓN	RENOVACIÓN COSTARRICENSE	REPUBLICANO SOCIAL CRISTIANO	RESTAURACIÓN NACIONAL	UNIDAD SOCIAL CRISTIANA				
PROVINCIA SAN JOSÉ	**2 092**	**1 114 749**	**762 401**	**68,4**	**755 595**	**2 339**	**177 640**	**2 659**	**1 497**	**5 889**	**68 058**	**135 870**	**7 674**	**6 395**	**4 048**	**34 676**	**172 974**	**135 878**	**5 643**	**1 163**	**313 183**	**31,6**
CANTÓN 1 SAN JOSÉ	409	234 558	156 152	66,6	154 842	416	34 657	575	303	1 260	15 513	27 669	1 608	1 316	769	6 227	37 931	26 598	1 106	204	78 406	33,4
DISTRITO 1 CARMEN	9	4 967	3 216	64,7	3 195	7	822	11	5	53	298	683	21	28	7	98	349	813	18	3	1 751	35,3
CARMEN	2	1 175	710	60,4	702	1	202	1	-	9	71	133	4	8	3	20	76	174	7	1	465	39,6
ARANJUEZ	7	3 792	2 506	66,1	2 493	6	620	10	5	44	227	550	17	20	4	78	273	639	11	2	1 286	33,9
DISTRITO 2 MERCED	17	9 904	6 139	62,0	6 067	21	1 424	19	14	49	735	1 182	81	44	32	274	1 263	929	52	20	3 765	38,0
BARRIO MÉXICO	14	8 330	5 098	61,2	5 042	20	1 133	17	13	35	636	983	76	37	27	245	1 091	729	39	17	3 232	38,8
PITAHAYA	3	1 574	1 041	66,1	1 025	1	291	2	1	14	99	199	5	7	5	29	172	200	13	3	533	33,9
DISTRITO: 3 HOSPITAL[1/]	34	19 095	11 625	61,5	11 517	45	2 176	59	21	96	1 410	2 174	111	109	72	596	3 053	1 595	86	22	7 265	38,5
HOSPITAL	3	1 663	881	53,0	875	3	170	6	1	7	132	182	10	9	5	34	198	118	5	1	782	47,0
CRISTO REY	8	4 264	2 702	63,4	2 679	10	465	13	6	30	323	563	26	24	18	138	748	315	18	5	1 562	36,6
OMAR DENGO	16	9 623	6 064	63,0	6 000	21	1 127	32	10	47	783	1 012	54	58	36	354	1 750	716	52	12	3 559	37,0
SAN BOSCO	5	2 746	1 926	70,1	1 911	11	408	8	4	9	171	406	18	17	4	68	346	441	11	4	820	29,9
C.P. CRISTO REY[1/]	2	799	52	8,8	52	-	6	-	-	3	1	11	3	1	9	2	11	5	-	-	542	91,2
DISTRITO 4 CATEDRAL	27	15 321	10 164	66,3	10 094	26	2 509	37	24	91	1 129	1 948	109	69	61	444	1 797	1 850	57	13	5 157	33,7
CATEDRAL	3	1 572	859	54,6	852	1	212	2	4	4	119	167	9	2	5	33	107	187	4	3	713	45,4
GONZÁLEZ VÍQUEZ	12	6 713	4 397	65,5	4 372	11	1 029	18	10	43	501	867	55	29	28	176	886	719	20	5	2 316	34,5
NACIONES UNIDAS	3	1 854	1 321	71,3	1 311	6	360	-	5	10	131	229	12	11	8	53	270	216	8	2	533	28,7
BARRIO LUJÁN	9	5 182	3 587	69,2	3 559	8	908	17	5	34	378	685	33	27	20	182	534	728	25	3	1 595	30,8
DISTRITO 5 ZAPOTE	32	18 251	13 224	72,5	13 149	22	3 628	48	29	112	1 279	2 422	129	127	61	455	2 304	2 533	64	11	5 027	27,5
ZAPOTE	23	13 250	9 507	71,8	9 446	18	2 471	39	16	89	923	1 737	93	89	48	370	1 863	1 690	53	8	3 743	28,2
CÓRDOBA	9	5 001	3 717	74,3	3 703	4	1 157	9	13	23	356	685	36	38	13	85	441	843	11	3	1 284	25,7
DISTRITO 6 SAN FRANCISCO DE DOS RÍOS	32	18 366	13 607	74,1	13 546	22	3 823	51	17	140	1 220	2 675	106	121	48	367	2 159	2 797	53	8	4 759	25,9
SAN FRANCISCO DE DOS RÍOS	20	11 534	8 562	74,2	8 521	13	2 362	30	11	88	758	1 698	53	73	33	250	1 338	1 814	35	6	2 972	25,8
SANTA MARTA	12	6 832	5 045	73,8	5 025	9	1 461	21	6	52	462	977	53	48	15	117	821	983	18	2	1 787	26,2
DISTRITO 7 URUCA	29	15 982	9 908	62,0	9 799	27	2 073	31	21	73	737	1 705	119	77	37	273	2 699	1 927	94	15	6 074	38,0
URUCA	5	2 887	1 804	62,5	1 788	5	460	4	2	12	133	346	26	11	7	49	291	442	11	5	1 083	37,5
LA CAJA	5	2 980	2 133	71,6	2 127	3	529	4	2	16	149	410	21	16	4	29	213	731	6	-	847	28,4
CORAZÓN DE JESÚS	2	926	617	66,6	612	2	96	-	2	4	48	165	8	3	4	28	165	87	5	-	309	33,4
ROSITER CARBALLO [LAS BRISAS]	2	1 001	668	66,7	654	1	66	1	1	6	46	79	9	3	3	46	373	20	12	2	333	33,3
LA CARPIO	8	4 694	2 146	45,7	2 106	8	285	7	6	3	137	253	27	14	11	42	1 100	213	34	6	2 548	54,3
PEREGRINA	6	3 364	2 482	73,8	2 456	8	635	15	7	32	217	429	25	29	7	79	545	428	25	1	882	26,2
C.S.M. CAPEMCOL	1	130	58	44,6	56	-	2	-	1	-	7	23	3	1	1	-	12	6	1	1	72	55,4
DISTRITO 8 MATA REDONDA	13	7 579	5 304	70,0	5 271	8	1 200	16	11	32	468	1 209	48	44	17	107	585	1 526	28	5	2 275	30,0
MATA REDONDA	6	3 411	2 357	69,1	2 344	3	483	6	2	9	182	617	25	17	3	34	188	775	11	2	1 054	30,9
PERPETUO SOCORRO	7	4 168	2 947	70,7	2 927	5	717	10	9	23	286	592	23	27	14	73	397	751	17	3	1 221	29,3
DISTRITO 9 PAVAS	87	50 685	33 098	65,3	32 755	81	5 971	121	55	205	2 916	5 598	394	266	149	1 294	10 154	5 551	290	53	17 586	34,7
PAVAS	25	14 706	10 490	71,3	10 432	17	2 390	36	10	57	860	2 389	82	96	27	280	1 439	2 749	50	8	4 215	28,7
RINCÓN GRANDE	35	20 648	12 281	59,5	12 112	35	1 572	52	31	85	1 010	1 543	186	90	75	523	5 717	1 193	138	31	8 367	40,5
MARÍA REINA	10	5 721	4 286	74,9	4 268	6	1 086	12	2	28	371	786	48	45	18	108	808	950	12	6	1 435	25,1
VILLA ESPERANZA	16	9 488	6 015	63,4	5 920	22	921	21	11	32	674	870	78	35	28	382	2 189	657	87	8	3 473	36,6
C.S.M. MANUEL ANTONIO CHAPUÍ	1	122	26	21,3	23	1	2	-	1	3	1	10	-	-	1	1	1	2	3	-	96	78,7
DISTRITO 10 HATILLO	76	43 972	28 893	65,7	28 640	111	6 169	110	61	224	3 103	4 804	279	242	166	1 398	8 106	3 867	218	35	15 079	34,3
HATILLO	29	17 039	11 716	68,8	11 630	35	2 788	47	31	103	1 304	2 068	98	109	66	565	2 758	1 658	74	12	5 323	31,2
SAGRADA FAMILIA	11	6 140	3 472	56,5	3 425	21	530	16	6	27	308	586	56	17	19	167	1 308	364	39	8	2 668	43,5
HATILLO 8	27	15 843	10 526	66,4	10 440	42	2 376	39	13	82	1 158	1 729	95	92	60	491	2 768	1 495	73	13	5 317	33,6
COLONIA 15 DE SETIEMBRE	9	4 950	3 179	64,2	3 145	13	475	8	11	12	333	421	30	24	21	175	1 272	350	32	2	1 771	35,8
DISTRITO 11 SAN SEBASTIÁN	53	30 436	20 974	68,9	20 809	46	4 862	72	45	185	2 218	3 269	211	189	119	921	5 462	3 210	146	19	9 462	31,1
SAN SEBASTIÁN	19	11 236	7 736	68,9	7 670	23	1 646	33	16	51	783	1 196	71	71	48	334	2 340	1 058	55	11	3 500	31,1
PASO ANCHO SUR	17	9 694	6 777	69,9	6 732	12	1 692	21	15	66	676	1 051	82	65	37	273	1 574	1 168	41	4	2 917	30,1
PASO ANCHO NORTE	11	6 111	4 107	67,2	4 076	7	942	9	8	44	516	638	35	36	24	186	1 011	620	28	3	2 004	32,8
COLONIA KENNEDY	6	3 395	2 354	69,3	2 331	4	582	9	6	24	243	384	23	17	10	128	537	364	22	1	1 041	30,7

CUADRO 1.11 SAN JOSÉ: JUNTAS, ELECTORADO, PARTICIPACIÓN, VOTOS POR PARTIDO, NULOS, BLANCOS Y ABSTENCIONISMO, PARA PRESIDENCIA Y VICEPRESIDENCIAS DE LA REPÚBLICA, SEGÚN CANTÓN, DISTRITO ADMINISTRATIVO Y DISTRITO ELECTORAL
ELECCIONES 4 DE FEBRERO 2018

CANTÓN, DISTRITO ADMINISTRATIVO Y DISTRITO ELECTORAL	JUNTAS	ELECTORADO	VOTOS RECIBIDOS																		ABSTENCIONISMO	
			TOTAL GENERAL	% PARTICIPACIÓN	VOTOS VÁLIDOS														NULOS	BLANCOS	ABSOLUTO	%
					TOTAL	ACCESIBILIDAD SIN EXCLUSIÓN	ACCIÓN CIUDADANA	ALIANZA DEMÓCRATA CRISTIANA	DE LOS TRABAJADORES	FRENTE AMPLIO	INTEGRACIÓN NACIONAL	LIBERACIÓN NACIONAL	MOVIMIENTO LIBERTARIO	NUEVA GENERACIÓN	RENOVACIÓN COSTARRICENSE	REPUBLICANO SOCIAL CRISTIANO	RESTAURACIÓN NACIONAL	UNIDAD SOCIAL CRISTIANA				
CANTÓN 2 ESCAZÚ	81	46 941	33 451	71,3	33 231	94	7 243	60	69	227	2 674	7 248	407	262	156	1 166	4 666	8 961	194	26	13 491	28,7
DISTRITO 1 ESCAZÚ	21	12 370	8 910	72,0	8 851	26	2 100	20	18	75	811	1 811	96	75	50	349	1 288	2 132	51	8	3 460	28,0
ESCAZÚ	21	12 370	8 910	72,0	8 851	26	2 100	20	18	75	811	1 811	96	75	50	349	1 288	2 132	51	8	3 460	28,0
DISTRITO 2 SAN ANTONIO	26	15 243	10 383	68,1	10 296	55	2 585	19	23	91	1 003	1 793	142	96	79	554	2 063	1 793	77	10	4 860	31,9
SAN ANTONIO	20	11 949	8 308	69,5	8 238	44	2 093	17	22	70	755	1 381	115	79	61	419	1 688	1 494	63	7	3 641	30,5
BEBEDERO O SAN FRANCISCO	1	544	323	59,4	318	1	52	1	-	3	34	83	6	4	5	24	58	47	3	2	221	40,6
CARMEN [CHIVERRAL]	5	2 750	1 752	63,7	1 740	10	440	1	1	18	214	329	21	13	13	111	317	252	11	1	998	36,3
DISTRITO 3 SAN RAFAEL	34	19 358	14 179	73,2	14 105	13	2 561	21	28	61	860	3 657	169	91	27	263	1 316	5 038	66	8	5 179	26,8
SAN RAFAEL	16	9 256	6 731	72,7	6 697	4	1 083	11	16	26	366	1 875	72	29	13	93	460	2 649	30	4	2 525	27,3
GUACHIPELÍN [SAN GABRIEL]	10	6 021	4 534	75,3	4 507	3	822	8	6	17	286	1 160	43	46	7	75	445	1 589	23	4	1 487	24,7
BELO HORIZONTE NORTE	7	4 021	2 871	71,4	2 859	6	649	2	6	18	208	596	53	16	6	95	409	795	12	-	1 150	28,6
H.A. MAGDALA	1	60	43	71,7	42	-	7	-	-	-	-	26	1	-	1	-	2	5	1	-	17	28,3
CANTÓN 3 DESAMPARADOS	289	160 243	109 313	68,2	108 371	397	24 445	388	219	816	10 014	19 343	1 182	887	593	5 428	29 462	15 197	797	145	50 931	31,8
DISTRITO 1 DESAMPARADOS	53	30 885	21 767	70,5	21 591	69	5 285	92	41	183	2 045	3 805	187	192	116	946	5 384	3 246	156	20	9 118	29,5
DESAMPARADOS	17	9 980	7 337	73,5	7 297	17	1 819	32	12	58	681	1 559	49	59	28	290	1 408	1 285	33	7	2 643	26,5
CALLE FALLAS	24	14 343	9 823	68,5	9 740	32	2 380	48	22	85	902	1 540	103	88	67	450	2 626	1 397	75	8	4 520	31,5
SAN JERÓNIMO	11	6 486	4 570	70,5	4 522	19	1 084	11	6	39	455	697	35	43	21	201	1 350	561	43	5	1 916	29,5
H.A. OFELIA CARVAJAL DE NARANJO	1	76	37	48,7	32	1	2	1	1	1	7	9	-	2	-	5	-	3	5	-	39	51,3
DISTRITO 2 SAN MIGUEL	52	28 465	18 952	66,6	18 789	59	3 746	50	32	111	1 642	3 169	215	131	106	1 102	6 315	2 111	147	16	9 513	33,4
SAN MIGUEL	15	8 935	5 875	65,8	5 841	14	1 296	13	11	39	495	905	66	45	25	241	1 908	783	29	5	3 060	34,2
JERICÓ	2	919	647	70,4	638	1	144	1	1	10	55	211	4	7	5	37	111	51	7	2	272	29,6
HIGUITO	16	9 136	6 061	66,3	6 002	18	1 184	15	10	29	526	972	76	37	35	318	2 155	627	53	6	3 075	33,7
PACAYA	1	91	78	85,7	78	1	2	-	-	-	7	42	-	1	-	6	19	-	-	-	13	14,3
EL LLANO	6	3 223	2 227	69,1	2 201	6	405	8	3	9	180	476	18	14	11	190	598	283	26	-	996	30,9
MANZANO [MANZANILLO]	1	172	118	68,6	118	-	29	1	-	-	9	20	-	-	1	12	29	17	-	-	54	31,4
LAS LOMAS	2	911	606	66,5	598	3	130	8	2	4	58	101	9	6	3	37	175	62	6	2	305	33,5
LA CAPRI	9	5 078	3 340	65,8	3 313	16	556	4	5	20	312	442	42	21	26	261	1 320	288	26	1	1 738	34,2
DISTRITO 3 SAN JUAN DE DIOS	22	12 997	8 426	64,8	8 362	37	1 739	21	30	51	938	1 277	117	58	53	506	2 288	1 247	57	7	4 571	35,2
SAN JUAN DE DIOS	22	12 997	8 426	64,8	8 362	37	1 739	21	30	51	938	1 277	117	58	53	506	2 288	1 247	57	7	4 571	35,2
DISTRITO 4 SAN RAFAEL ARRIBA	22	11 494	7 849	68,3	7 804	28	1 924	41	16	61	653	1 430	89	72	34	341	1 893	1 222	33	12	3 646	31,7
SAN RAFAEL ARRIBA	19	11 039	7 692	69,7	7 647	26	1 872	41	16	61	651	1 382	88	71	34	337	1 859	1 209	33	12	3 347	30,3
C P SAN RAFAEL ARRIBA[2/]	1	371	118	31,7	118	-	51	-	-	-	1	20	1	1	-	3	33	8	-	-	254	68,3
H.A. SAN CAYETANO	1	39	10	25,6	10	-	1	-	-	-	1	6	-	-	-	-	-	2	-	-	29	74,4
H.A. COM MORICE [LA CASONA]	1	45	29	64,4	29	2	-	-	-	-	-	22	-	-	-	1	1	3	-	-	16	35,6
DISTRITO 5 SAN ANTONIO	16	9 192	6 859	74,6	6 821	15	1 966	27	9	59	561	1 294	64	63	25	271	1 171	1 296	32	6	2 333	25,4
SAN ANTONIO	16	9 192	6 859	74,6	6 821	15	1 966	27	9	59	561	1 294	64	63	25	271	1 171	1 296	32	6	2 333	25,4
DISTRITO 6 FRAILES	6	2 955	2 053	69,5	2 017	14	461	6	4	16	140	706	20	13	13	155	236	233	28	8	902	30,5
FRAILES	3	1 844	1 279	69,4	1 255	11	326	4	3	8	76	417	9	6	6	101	157	131	17	7	565	30,6
BUSTAMANTE O ALCIRA	2	908	630	69,4	619	3	106	2	1	8	47	250	9	6	4	35	62	86	10	1	278	30,6
VIOLETA [RINCÓN MORALES]	1	203	144	70,9	143	-	29	-	-	-	17	39	2	1	3	19	17	16	1	-	59	29,1
DISTRITO 7 PATARRÁ	12	6 858	4 470	65,2	4 433	19	877	8	7	49	436	774	68	36	19	302	1 192	646	31	6	2 388	34,8
PATARRÁ	6	3 301	2 303	69,8	2 282	9	506	5	3	20	228	434	27	21	9	131	512	377	16	5	998	30,2
GUATUSO	6	3 557	2 167	60,9	2 151	10	371	3	4	29	208	340	41	15	10	171	680	269	15	1	1 390	39,1
DISTRITO 8 SAN CRISTÓBAL	7	3 216	2 359	73,4	2 319	8	577	3	8	14	218	820	21	24	21	169	238	198	30	10	857	26,6
SAN CRISTÓBAL SUR	2	856	645	75,4	635	1	151	-	4	8	66	213	2	9	4	64	54	59	8	2	211	24,6
SAN CRISTÓBAL NORTE	2	855	618	72,3	606	1	150	1	-	2	35	215	2	3	6	57	76	58	8	4	237	27,7
CRISTO REY	2	1 031	746	72,4	735	5	207	-	1	1	81	261	10	10	3	22	88	46	9	2	285	27,6
EMPALME ARRIBA GUARIA [PARTE OESTE	1	474	350	73,8	343	1	69	2	3	3	36	131	7	2	8	26	20	35	5	2	124	26,2
DISTRITO 9 ROSARIO	9	3 034	2 036	67,1	2 005	17	389	2	2	15	207	670	30	8	7	184	310	164	24	7	998	32,9
ROSARIO	3	1 476	1 017	68,9	998	8	200	1	1	8	93	321	13	6	5	99	138	105	15	4	459	31,1
GUADARRAMA	1	354	203	57,3	201	1	42	-	-	2	15	81	2	-	-	15	28	15	2	-	151	42,7
LA JOYA	1	161	90	55,9	90	-	4	-	-	1	12	38	3	-	-	6	24	2	-	-	71	44,1
TRINIDAD [PARTE ESTE]	2	702	450	64,1	442	5	102	1	-	3	57	88	10	1	1	43	95	36	6	2	252	35,9
LLANO BONITO	1	121	93	76,9	93	-	10	-	-	-	8	59	1	-	-	4	9	2	-	-	28	23,1
CHIROGRES	1	220	183	83,2	181	3	31	-	1	1	22	83	1	1	1	17	16	4	1	1	37	16,8
DISTRITO 10 DAMAS	17	9 294	6 597	71,0	6 547	25	1 608	22	16	39	571	997	63	57	33	310	1 905	901	44	6	2 697	29,0
FÁTIMA DE DAMAS	5	2 629	2 015	76,6	1 994	7	589	8	3	9	138	334	11	12	10	104	471	298	18	3	614	23,4
SAN LORENZO	12	6 665	4 582	68,7	4 553	18	1 019	14	13	30	433	663	52	45	23	206	1 434	603	26	3	2 083	31,3

CUADRO 1.11 SAN JOSÉ: JUNTAS, ELECTORADO, PARTICIPACIÓN, VOTOS POR PARTIDO, NULOS, BLANCOS Y ABSTENCIONISMO, PARA PRESIDENCIA Y VICEPRESIDENCIAS DE LA REPÚBLICA, SEGÚN CANTÓN, DISTRITO ADMINISTRATIVO Y DISTRITO ELECTORAL
ELECCIONES 4 DE FEBRERO 2018

CANTÓN, DISTRITO ADMINISTRATIVO Y DISTRITO ELECTORAL	JUNTAS	ELECTORADO	VOTOS RECIBIDOS																		ABSTENCIONISMO	
			TOTAL GENERAL	% PARTICIPACIÓN	VOTOS VÁLIDOS														NULOS	BLANCOS	ABSOLUTO	%
					TOTAL	ACCESIBILIDAD SIN EXCLUSIÓN	ACCIÓN CIUDADANA	ALIANZA DEMÓCRATA CRISTIANA	DE LOS TRABAJADORES	FRENTE AMPLIO	INTEGRACIÓN NACIONAL	LIBERACIÓN NACIONAL	MOVIMIENTO LIBERTARIO	NUEVA GENERACIÓN	RENOVACIÓN COSTARRICENSE	REPUBLICANO SOCIAL CRISTIANO	RESTAURACIÓN NACIONAL	UNIDAD SOCIAL CRISTIANA				
DISTRITO 11 SAN RAFAEL ABAJO	28	16 128	11 367	70,5	11 288	25	2 715	44	22	85	1 175	1 777	116	81	56	489	3 011	1 692	69	10	4 761	29,5
SAN RAFAEL ABAJO	19	10 933	7 648	70,0	7 594	19	1 872	28	12	63	793	1 200	71	54	39	312	1 988	1 143	45	9	3 285	30,0
VALENCIA DISTRITO	9	5 195	3 719	71,6	3 694	6	843	16	10	22	382	577	45	27	17	177	1 023	549	24	1	1 476	28,4
12 GRAVILIAS	23	12 889	9 654	74,9	9 592	33	2 504	43	13	85	875	1 680	88	106	59	380	2 111	1 615	47	15	3 235	25,1
GRAVILIAS	13	7 307	5 452	74,6	5 416	20	1 388	24	6	47	515	1 002	43	69	35	241	1 206	820	30	6	1 855	25,4
EL PORVENIR	10	5 582	4 202	75,3	4 176	13	1 116	19	7	38	360	678	45	37	24	139	905	795	17	9	1 380	24,7
DISTRITO 13 LOS GUIDO	22	12 836	6 924	53,9	6 803	48	654	29	19	48	553	944	104	46	51	273	3 408	626	99	22	5 912	46,1
LOS GUIDO	22	12 836	6 924	53,9	6 803	48	654	29	19	48	553	944	104	46	51	273	3 408	626	99	22	5 912	46,1
CANTÓN 4 PURISCAL	72	28 424	19 815	69,7	19 570	54	4 651	43	25	109	1 945	4 983	147	129	98	1 722	2 561	3 103	189	56	8 609	30,3
DISTRITO 1 SANTIAGO	22	10 631	7 529	70,8	7 472	12	2 110	19	10	48	684	1 690	49	61	26	523	887	1 353	47	10	3 102	29,2
SANTIAGO	14	8 231	5 870	71,3	5 830	12	1 652	17	9	41	507	1 322	41	48	20	410	728	1 023	34	6	2 361	28,7
POZOS	2	900	550	61,1	544	-	152	1	-	3	82	127	4	3	1	32	45	94	6	-	350	38,9
CARIT	2	705	542	76,9	538	-	140	-	-	2	54	119	3	1	1	31	58	129	3	1	163	23,1
BAJO BADILLA	1	74	35	47,3	32	-	11	-	-	-	7	4	-	-	-	1	4	5	-	3	39	52,7
H.A. CORAZÓN DE JESÚS	1	38	25	65,8	24	-	2	-	-	-	-	8	-	-	1	4	-	9	1	-	13	34,2
SANTA CECILIA	2	683	507	74,2	504	-	153	1	1	2	34	110	1	9	3	45	52	93	3	-	176	25,8
DISTRITO 2 MERCEDES SUR	14	4 481	3 080	68,7	3 020	16	674	5	1	29	337	835	23	17	21	224	400	438	48	12	1 401	31,3
MERCEDES SUR	1	547	376	68,7	369	3	84	-	1	2	52	117	3	-	2	27	31	47	5	2	171	31,3
MERCEDES NORTE	3	1 296	897	69,2	882	2	163	2	-	8	75	226	1	3	3	84	174	141	11	4	399	30,8
BOCANA	1	108	72	66,7	72	-	8	1	-	2	1	29	-	-	1	5	2	23	-	-	36	33,3
JILGUERAL	1	166	97	58,4	95	1	22	1	-	1	10	27	-	2	1	3	9	18	1	1	69	41,6
TÚFARES	1	79	54	68,4	54	1	7	-	-	-	14	23	-	-	1	1	4	3	-	-	25	31,6
SALITRALES	1	183	120	65,6	115	2	17	1	-	1	10	33	4	-	3	18	12	14	5	-	63	34,4
ALTO LA PALMA	1	289	197	68,2	191	1	35	-	-	-	42	42	4	2	2	20	13	30	6	-	92	31,8
LLANO GRANDE	1	103	53	51,5	53	-	3	-	-	-	1	26	-	-	-	1	5	17	-	-	50	48,5
SANTA MARTA	1	350	240	68,6	236	2	48	-	-	2	29	88	3	2	-	18	15	29	3	1	110	31,4
CERBATANA	3	1 360	974	71,6	953	4	287	-	-	13	103	224	8	8	8	47	135	116	17	4	386	28,4
DISTRITO 3 BARBACOAS	8	3 640	2 632	72,3	2 600	11	519	4	4	11	287	611	14	14	17	295	425	388	21	11	1 008	27,7
BARBACOAS [SAN ISIDRO]	3	1 319	981	74,4	967	4	206	-	1	4	119	172	6	5	9	103	156	182	8	6	338	25,6
PIEDADES	2	836	606	72,5	600	4	114	3	2	4	51	146	5	3	2	87	85	94	4	2	230	27,5
SAN JUAN	2	1 119	806	72,0	799	2	159	1	1	2	93	220	3	6	5	69	155	83	5	2	313	28,0
CORTEZAL	1	366	239	65,3	234	1	40	-	-	1	24	73	-	-	1	36	29	29	4	1	127	34,7
DISTRITO 4 GRIFO ALTO	3	984	719	73,1	717	-	128	1	-	6	77	223	4	5	2	55	63	153	1	1	265	26,9
GRIFO ALTO	2	827	607	73,4	605	-	102	1	-	4	71	192	4	5	2	48	57	119	1	1	220	26,6
GRIFO BAJO	1	157	112	71,3	112	-	26	-	-	2	6	31	-	-	-	7	6	34	-	-	45	28,7
DISTRITO 5 SAN RAFAEL	3	1 306	896	68,6	883	2	163	3	2	2	115	248	5	3	3	205	52	80	9	4	410	31,4
SAN RAFAEL ARRIBA	2	965	668	69,2	658	1	142	2	2	2	90	192	5	2	2	101	44	73	6	4	297	30,8
FLORALIA	1	341	228	66,9	225	1	21	1	-	-	25	56	-	1	1	104	8	7	3	-	113	33,1
DISTRITO 6 CANDELARITA	4	1 431	984	68,8	963	1	193	2	2	1	68	407	23	2	10	65	68	121	18	3	447	31,2
CANDELARITA	2	756	498	65,9	483	-	70	-	-	1	29	224	16	1	4	38	40	60	13	2	258	34,1
PEDERNAL O SAN PEDRO	2	675	486	72,0	480	1	123	2	2	-	39	183	7	1	6	27	28	61	5	1	189	28,0
DISTRITO 7 DESAMPARADITOS	1	591	453	76,6	444	-	128	3	1	-	41	80	3	5	-	43	44	96	6	3	138	23,4
DESAMPARADITOS	1	591	453	76,6	444	-	128	3	1	-	41	80	3	5	-	43	44	96	6	3	138	23,4
DISTRITO 8 SAN ANTONIO	6	3 109	2 106	67,7	2 088	6	579	5	4	6	212	438	17	13	10	133	390	275	14	4	1 003	32,3
SAN ANTONIO	5	2 889	1 951	67,5	1 933	5	535	5	3	6	191	406	14	11	8	129	367	253	14	4	938	32,5
CHARCÓN [RÍO VIEJO]	1	220	155	70,5	155	1	44	-	1	-	21	32	3	2	2	4	23	22	-	-	65	29,5
DISTRITO 9 CHIRES	11	2 251	1 416	62,9	1 383	6	157	1	1	6	124	451	9	9	9	179	232	199	25	8	835	37,1
GUARUMAL	1	202	128	63,4	127	-	19	-	-	-	10	68	-	1	-	12	4	13	-	1	74	36,6
ZAPATÓN [SAN CARLOS]	1	349	218	62,5	214	1	6	-	-	2	6	55	2	2	2	60	38	40	4	-	131	37,5
GAMALOTILLO	1	266	176	66,2	174	1	27	-	-	1	24	43	2	-	1	16	29	30	2	-	90	33,8
LOS ÁNGELES	1	135	90	66,7	86	1	12	-	-	-	8	22	1	-	-	13	13	16	2	2	45	33,3
LA GLORIA	2	671	402	59,9	386	1	52	1	-	1	35	116	2	3	1	24	105	45	13	3	269	40,1
MASTATAL	1	108	73	67,6	70	2	6	-	-	2	6	28	-	1	3	10	4	8	2	1	35	32,4
SAN MARTÍN	1	104	70	67,3	70	-	6	-	-	-	19	19	-	-	-	7	12	7	-	-	34	32,7
SAN MIGUEL	1	153	106	69,3	104	-	13	-	-	-	5	35	-	1	-	29	6	15	1	1	47	30,7
VISTA DE MAR NORTE	1	216	128	59,3	128	-	15	-	1	-	10	60	1	1	2	2	12	24	-	-	88	40,7
BAJO REY	1	47	25	53,2	24	-	1	-	-	-	1	5	1	-	-	6	9	1	1	-	22	46,8

CUADRO 1.11 SAN JOSÉ: JUNTAS, ELECTORADO, PARTICIPACIÓN, VOTOS POR PARTIDO, NULOS, BLANCOS Y ABSTENCIONISMO, PARA PRESIDENCIA Y VICEPRESIDENCIAS DE LA REPÚBLICA, SEGÚN CANTÓN, DISTRITO ADMINISTRATIVO Y DISTRITO ELECTORAL
ELECCIONES 4 DE FEBRERO 2018

CANTÓN, DISTRITO ADMINISTRATIVO Y DISTRITO ELECTORAL	JUNTAS	ELECTORADO	VOTOS RECIBIDOS																	ABSTENCIONISMO	
			TOTAL GENERAL	% PARTICIPACIÓN	VOTOS VÁLIDOS													NULOS	BLANCOS	ABSOLUTO	%
					TOTAL	ACCESIBILIDAD SIN EXCLUSIÓN	ACCIÓN CIUDADANA	ALIANZA DEMÓCRATA CRISTIANA	DE LOS TRABAJADORES	FRENTE AMPLIO	INTEGRACIÓN NACIONAL	LIBERACIÓN NACIONAL	MOVIMIENTO LIBERTARIO	NUEVA GENERACIÓN	RENOVACIÓN COSTARRICENSE	REPUBLICANO SOCIAL CRISTIANO	RESTAURACIÓN NACIONAL	UNIDAD SOCIAL CRISTIANA				
CANTÓN 5 TARRAZÚ	28	12 188	7 984	65,5	7 872	31	2 293	34	11	96	494	1 498	65	60	66	661	1 051	1 512	93	19	4 204	34,5
DISTRITO 1 SAN MARCOS	15	7 736	5 165	66,8	5 097	24	1 663	22	6	72	335	892	38	48	41	407	635	914	57	11	2 571	33,2
SAN MARCOS	9	4 933	3 350	67,9	3 297	13	1 112	12	4	46	208	570	17	30	20	250	387	628	47	6	1 583	32,1
SAN PEDRO	1	450	327	72,7	324	2	119	-	1	1	4	53	3	2	2	35	29	73	-	3	123	27,3
GUADALUPE	2	1 099	728	66,2	726	4	238	4	1	16	77	114	10	7	10	47	102	96	2	-	371	33,8
RODEO NORTE	2	1 207	732	60,6	722	4	192	5	-	8	46	145	8	9	7	74	117	107	8	2	475	39,4
H.A. LOS SANTOS	1	47	28	59,6	28	1	2	1	-	1	-	10	-	-	2	1	-	10	-	-	19	40,4
DISTRITO 2 SAN LORENZO	10	3 010	1 891	62,8	1 866	4	463	5	4	14	110	435	17	9	18	184	269	334	18	7	1 119	37,2
SAN MARTÍN	1	127	87	68,5	85	-	20	-	1	-	5	25	1	-	-	9	15	9	-	2	40	31,5
SAN LORENZO	4	2 202	1 359	61,7	1 342	3	370	4	1	11	86	276	13	8	16	133	176	245	13	4	843	38,3
ESQUIPULAS	1	29	15	51,7	14	-	1	-	-	-	-	1	-	-	-	1	6	5	1	-	14	48,3
SAN MIGUEL O SALADO	1	130	75	57,7	73	-	18	-	-	1	2	27	-	-	1	13	4	7	1	1	55	42,3
ZAPOTAL	1	205	135	65,9	132	-	18	-	1	1	6	55	2	1	1	8	22	17	3	-	70	34,1
NÁPOLES	1	268	178	66,4	178	-	35	1	1	1	9	48	-	-	-	20	19	44	-	-	90	33,6
QUEBRADA ARROYO	1	49	42	85,7	42	1	1	-	-	-	2	3	1	-	-	-	27	7	-	-	7	14,3
DISTRITO 3 SAN CARLOS	3	1 442	928	64,4	909	3	167	7	1	10	49	171	10	3	7	70	147	264	18	1	514	35,6
SAN CARLOS	2	912	573	62,8	557	1	114	4	1	9	34	109	6	2	3	53	67	154	16	-	339	37,2
SAN JERÓNIMO	1	530	355	67,0	352	2	53	3	-	1	15	62	4	1	4	17	80	110	2	1	175	33,0
CANTÓN 6 ASERRÍ	83	42 853	28 799	67,2	28 516	107	6 424	84	59	201	2 700	6 024	296	204	167	1 902	6 351	3 997	234	49	14 054	32,8
DISTRITO 1 ASERRÍ	42	24 220	16 358	67,5	16 239	48	3 502	51	36	128	1 568	3 103	164	133	97	964	3 920	2 525	102	17	7 862	32,5
ASERRÍ	31	18 627	12 622	67,8	12 533	33	2 852	38	22	104	1 238	2 460	126	104	77	683	2 793	2 003	79	10	6 005	32,2
POÁS	10	5 551	3 710	66,8	3 681	14	650	13	13	24	328	639	38	28	20	281	1 127	506	23	6	1 841	33,2
H.A. SAN FRANCISCO DE ASÍS	1	42	26	61,9	25	1	-	-	1	-	2	4	-	1	-	-	-	16	-	1	16	38,1
DISTRITO 2 TARBACA	5	1 785	1 166	65,3	1 147	6	250	7	1	12	112	297	16	8	5	77	166	190	13	6	619	34,7
TARBACA O PRAGA	3	1 303	850	65,2	838	5	204	6	1	9	74	211	13	6	5	44	114	146	8	4	453	34,8
EL TIGRE	1	184	113	61,4	111	1	18	-	-	-	20	28	1	1	-	7	26	9	2	-	71	38,6
CEDRAL	1	298	203	68,1	198	-	28	1	-	3	18	58	2	1	-	26	26	35	3	2	95	31,9
DISTRITO 3 VUELTA DE JORCO	11	5 056	3 441	68,1	3 407	19	947	10	6	18	327	746	27	15	26	314	584	368	25	9	1 615	31,9
JOCOTAL ABAJO	1	217	142	65,4	141	1	23	-	-	1	12	30	1	-	3	12	47	11	1	-	75	34,6
VUELTA DE JORCO	6	3 363	2 345	69,7	2 321	11	788	7	5	13	206	403	18	12	11	218	354	275	17	7	1 018	30,3
MONTE REDONDO	2	667	434	65,1	428	5	97	-	1	4	49	91	4	2	4	26	93	52	5	1	233	34,9
LEGUA DE LOS NARANJOS	1	309	179	57,9	179	-	18	3	-	-	18	79	4	-	1	21	17	18	-	-	130	42,1
URUCA	1	500	341	68,2	338	2	21	-	-	-	42	143	-	1	7	37	73	12	2	1	159	31,8
DISTRITO 4 SAN GABRIEL	8	3 919	2 729	69,6	2 697	12	769	5	8	11	270	598	26	18	12	205	479	284	25	7	1 190	30,4
SAN GABRIEL	6	3 116	2 222	71,3	2 197	8	675	4	7	8	217	460	23	17	11	176	361	230	20	5	894	28,7
LIMONAL	1	291	184	63,2	183	1	26	-	1	-	27	40	1	1	-	14	45	27	-	1	107	36,8
TRANQUERILLAS	1	512	323	63,1	317	3	68	1	-	3	26	98	2	-	1	15	73	27	5	1	189	36,9
DISTRITO 5 LEGUA	4	962	628	65,3	613	3	165	-	4	5	50	166	7	1	4	34	79	95	13	2	334	34,7
LA LEGUA	1	581	347	59,7	344	2	89	-	2	1	36	89	6	-	1	23	24	71	3	-	234	40,3
BAJO DE PARRITA	1	84	62	73,8	59	-	13	-	2	-	8	23	1	1	1	2	6	2	2	1	22	26,2
ALTO AGUACATE	1	99	68	68,7	65	-	14	-	-	3	2	19	-	-	2	2	17	6	2	1	31	31,3
LAGUNA [BAJO BIJAGUAL]	1	198	151	76,3	145	1	49	-	-	1	4	35	-	-	-	7	32	16	6	-	47	23,7
DISTRITO 6 MONTERREY	2	729	471	64,6	456	3	55	-	-	-	36	223	4	1	2	28	61	43	11	4	258	35,4
MONTERREY	1	583	401	68,8	389	3	36	-	-	-	31	204	2	-	1	24	51	37	9	3	182	31,2
OJO DE AGUA [PARTE NORTE]	1	146	70	47,9	67	-	19	-	-	-	5	19	2	1	1	4	10	6	2	1	76	52,1
DISTRITO 7 SALITRILLOS	11	6 182	4 006	64,8	3 957	16	736	11	4	27	337	891	52	28	21	280	1 062	492	45	4	2 176	35,2
SALITRILLOS	7	3 975	2 560	64,4	2 525	10	497	6	1	12	219	595	30	15	10	190	615	325	32	3	1 415	35,6
SANTA TERESITA	4	2 207	1 446	65,5	1 432	6	239	5	3	15	118	296	22	13	11	90	447	167	13	1	761	34,5
CANTÓN 7 MORA	47	21 361	14 723	68,9	14 550	38	3 686	43	14	91	1 324	2 584	139	135	74	680	2 916	2 826	128	45	6 638	31,1
DISTRITO 1 COLÓN	22	12 140	8 613	70,9	8 533	20	2 481	28	10	55	725	1 480	70	85	41	342	1 483	1 713	66	14	3 527	29,1
COLÓN	14	8 273	5 853	70,7	5 808	9	1 729	13	8	40	461	979	40	67	26	226	1 064	1 146	38	7	2 420	29,3
TICUFRES	1	276	156	56,5	149	1	16	-	-	-	26	25	3	-	2	9	33	34	5	2	120	43,5
RODEO	1	320	250	78,1	246	1	78	-	-	-	19	55	3	-	1	8	33	48	2	2	70	21,9
BRASIL	3	1 801	1 313	72,9	1 304	4	372	7	1	7	113	212	19	14	6	43	172	334	8	1	488	27,1
SAN BOSCO	2	1 218	879	72,2	869	5	258	6	1	8	90	145	5	3	4	47	158	139	10	-	339	27,8
SAN RAFAEL [CEDRAL]	1	252	162	64,3	157	-	28	2	-	-	16	64	-	1	2	9	23	12	3	2	90	35,7

CUADRO 1.11 SAN JOSÉ: JUNTAS, ELECTORADO, PARTICIPACIÓN, VOTOS POR PARTIDO, NULOS, BLANCOS Y ABSTENCIONISMO, PARA PRESIDENCIA Y VICEPRESIDENCIAS DE LA REPÚBLICA, SEGÚN CANTÓN, DISTRITO ADMINISTRATIVO Y DISTRITO ELECTORAL
ELECCIONES 4 DE FEBRERO 2018

CANTÓN, DISTRITO ADMINISTRATIVO Y DISTRITO ELECTORAL	JUNTAS	ELECTORADO	VOTOS RECIBIDOS																		ABSTENCIONISMO	
			TOTAL GENERAL	% PARTICIPACIÓN	VOTOS VÁLIDOS														NULOS	BLANCOS	ABSOLUTO	%
					TOTAL	ACCESIBILIDAD SIN EXCLUSIÓN	ACCIÓN CIUDADANA	ALIANZA DEMÓCRATA CRISTIANA	DE LOS TRABAJADORES	FRENTE AMPLIO	INTEGRACIÓN NACIONAL	LIBERACIÓN NACIONAL	MOVIMIENTO LIBERTARIO	NUEVA GENERACIÓN	RENOVACIÓN COSTARRICENSE	REPUBLICANO SOCIAL CRISTIANO	RESTAURACIÓN NACIONAL	UNIDAD SOCIAL CRISTIANA				
DISTRITO 2 GUAYABO	7	3 174	2 077	65,4	2 052	3	472	5	2	13	200	354	21	21	6	110	525	320	17	8	1 097	34,6
GUAYABO	4	1 917	1 248	65,1	1 240	3	295	1	1	2	109	190	14	14	3	63	347	198	5	3	669	34,9
CORROGRES [LA FILA EL CARMEN]	3	1 257	829	66,0	812	-	177	4	1	11	91	164	7	7	3	47	178	122	12	5	428	34,0
DISTRITO 3 TABARCIA	10	3 388	2 278	67,2	2 250	10	426	8	1	7	235	377	20	14	15	97	531	509	20	8	1 110	32,8
TABARCIA	3	1 400	907	64,8	895	1	182	2	-	1	82	128	8	7	8	23	233	220	9	3	493	35,2
PIEDRAS BLANCAS	1	546	397	72,7	393	1	81	2	-	1	42	56	6	4	-	22	38	140	1	3	149	27,3
MORADO	2	665	469	70,5	464	3	68	1	1	2	49	66	5	2	4	24	186	53	4	1	196	29,5
CORRALAR	1	324	201	62,0	200	-	39	1	-	1	15	52	1	1	2	13	33	42	1	-	123	38,0
BAJO DE LOAIZA [SAN LORENZO]	1	228	143	62,7	141	2	27	1	-	2	28	27	-	-	-	7	20	27	2	-	85	37,3
BAJO DE BUSTAMANTE O ÁNGELES	1	131	93	71,0	90	3	10	1	-	-	10	32	-	-	1	4	10	19	2	1	38	29,0
BAJO DEL JORCO [PARTE OESTE]	1	94	68	71,0	67	-	19	-	-	-	9	16	-	-	-	4	11	8	1	-	26	27,7
DISTRITO 4 PIEDRAS NEGRAS	1	258	176	68,2	175	-	44	-	-	2	13	39	2	1	1	14	34	25	-	1	82	31,8
PIEDRAS NEGRAS	1	258	176	68,2	175	-	44	-	-	2	13	39	2	1	1	14	34	25	-	1	82	31,8
DISTRITO 5 PICAGRES	3	561	392	69,9	387	-	63	1	1	-	47	104	15	3	1	20	58	74	3	2	169	30,1
PICAGRES	1	205	116	56,6	113	-	17	-	-	-	21	41	3	1	1	2	14	13	2	1	89	43,4
LLANO GRANDE	1	317	248	78,2	246	-	45	1	1	-	22	59	2	2	-	14	42	58	1	1	69	21,8
SAN ISIDRO DE CHUCAS [BALSILLA]	1	39	28	71,8	28	-	1	-	-	-	4	4	10	-	-	4	2	3	-	-	11	28,2
DISTRITO 6 JARIS	2	885	574	64,9	560	3	117	1	-	12	59	147	7	7	1	54	91	61	10	4	311	35,1
JARIS	2	885	574	64,9	560	3	117	1	-	12	59	147	7	7	1	54	91	61	10	4	311	35,1
DISTRITO 7 QUITIRRISÍ	2	955	613	64,2	593	2	83	-	-	2	45	83	4	4	9	43	194	124	12	8	342	35,8
QUITIRRISÍ	2	955	613	64,2	593	2	83	-	-	2	45	83	4	4	9	43	194	124	12	8	342	35,8
CANTÓN 8 GOICOECHEA	156	90 058	62 088	68,9	61 615	167	15 556	270	113	516	5 432	9 590	650	576	387	2 564	15 887	9 907	396	77	27 970	31,1
DISTRITO 1 GUADALUPE	36	20 659	14 612	70,7	14 514	42	4 101	58	27	131	1 344	2 603	127	123	78	484	2 699	2 697	80	18	6 047	29,3
GUADALUPE	35	20 528	14 542	70,8	14 444	42	4 092	58	27	131	1 337	2 581	127	123	76	481	2 693	2 676	80	18	5 986	29,2
H.A. CARLOS MARÍA ULLOA	1	131	70	53,4	70	-	9	-	-	-	7	22	-	-	2	3	6	21	-	-	61	46,6
DISTRITO 2 SAN FRANCISCO	4	2 049	1 475	72,0	1 457	6	338	4	4	9	163	244	18	14	11	89	262	295	15	3	574	28,0
SAN FRANCISCO	4	2 049	1 475	72,0	1 457	6	338	4	4	9	163	244	18	14	11	89	262	295	15	3	574	28,0
DISTRITO 3 CALLE BLANCOS	21	11 883	8 633	72,7	8 574	18	2 442	33	15	91	772	1 395	107	86	53	305	1 460	1 797	50	9	3 250	27,3
CALLE BLANCOS Y SAN GABRIEL	20	11 866	8 625	72,7	8 566	18	2 438	33	15	91	772	1 391	107	86	53	305	1 460	1 797	50	9	3 241	27,3
H.A. CORTEZA AMARILLA-EMMANUEL	1	17	8	47,1	8	-	4	-	-	-	-	4	-	-	-	-	-	-	-	-	9	52,9
DISTRITO 4 MATA DE PLÁTANO	22	13 140	9 500	72,3	9 450	19	2 887	38	10	73	670	1 487	82	111	35	314	2 107	1 617	39	11	3 640	27,7
MATA DE PLÁTANO O CARMEN	22	13 140	9 500	72,3	9 450	19	2 887	38	10	73	670	1 487	82	111	35	314	2 107	1 617	39	11	3 640	27,7
DISTRITO 5 IPÍS	40	23 272	16 148	69,4	16 025	43	3 550	80	37	137	1 520	2 214	157	132	111	789	5 205	2 050	105	18	7 124	30,6
IPÍS ABAJO	10	5 585	3 874	69,4	3 854	10	1 067	15	11	29	345	542	31	34	30	158	1 016	566	18	2	1 711	30,6
LOS ÁNGELES	11	6 378	4 612	72,3	4 576	11	1 049	27	10	30	452	646	43	48	33	195	1 449	583	30	6	1 766	27,7
FACIO Y LA MORA	19	11 309	7 662	67,8	7 595	22	1 434	38	16	78	723	1 026	83	50	48	436	2 740	901	57	10	3 647	32,2
DISTRITO 6 RANCHO REDONDO	6	3 237	2 071	64,0	2 044	8	374	6	3	10	166	381	47	22	29	111	612	275	25	2	1 166	36,0
RANCHO REDONDO	2	813	554	68,1	550	3	105	-	-	2	27	143	26	6	14	45	102	77	2	2	259	31,9
VISTA DE MAR	4	2 424	1 517	62,6	1 494	5	269	6	3	8	139	238	21	16	15	66	510	198	23	-	907	37,4
DISTRITO 7 PURRAL	27	15 818	9 649	61,0	9 551	31	1 864	51	17	65	797	1 266	112	88	70	472	3 542	1 176	82	16	6 169	39,0
PURRAL	17	10 160	6 556	64,5	6 501	21	1 442	37	14	47	579	921	63	70	49	348	2 010	900	46	9	3 604	35,5
CUADROS	10	5 658	3 093	54,7	3 050	10	422	14	3	18	218	345	49	18	21	124	1 532	276	36	7	2 565	45,3
CANTÓN 9 SANTA ANA	64	35 074	25 323	72,2	25 127	42	5 701	60	65	100	2 043	5 528	269	213	98	947	3 554	6 507	165	31	9 751	27,8
DISTRITO 1 SANTA ANA	15	8 863	6 642	74,9	6 601	13	1 550	19	17	38	520	1 483	49	54	25	197	809	1 827	29	12	2 221	25,1
SANTA ANA	12	7 144	5 347	74,8	5 318	11	1 216	13	15	24	406	1 221	30	47	17	146	655	1 517	21	8	1 797	25,2
SAN RAFAEL	3	1 719	1 295	75,3	1 283	2	334	6	2	14	114	262	19	7	8	51	154	310	8	4	424	24,7
DISTRITO 2 SALITRAL	6	2 884	1 879	65,2	1 856	3	361	3	3	5	182	593	18	10	2	103	266	307	21	2	1 005	34,8
SALITRAL	5	2 567	1 701	66,3	1 684	3	337	3	3	5	166	518	15	10	2	91	249	282	16	1	866	33,7
MATINILLA	1	317	178	56,2	172	-	24	-	-	-	16	75	3	-	-	12	17	25	5	1	139	43,8
DISTRITO 3 POZOS	20	10 890	7 918	72,7	7 857	8	1 714	12	23	20	610	1 636	95	59	32	280	1 090	2 278	54	7	2 972	27,3
POZOS	15	8 480	6 190	73,0	6 145	7	1 317	9	14	16	448	1 351	69	46	20	208	718	1 922	39	6	2 290	27,0
HONDURAS	2	1 123	788	70,2	783	-	180	1	2	2	81	147	13	9	7	29	138	174	4	1	335	29,8
LAGOS DE LINDORA	3	1 287	940	73,0	929	1	217	2	7	2	81	138	13	4	5	43	234	182	11	-	347	27,0
DISTRITO 4 URUCA	11	5 763	4 084	70,9	4 048	7	875	10	8	16	312	878	66	36	14	212	600	1 014	31	5	1 679	29,1
RÍO ORO	9	5 110	3 641	71,3	3 619	5	797	5	7	14	269	795	61	35	11	172	510	938	18	4	1 469	28,7
LA MINA	2	653	443	67,8	429	2	78	5	1	2	43	83	5	1	3	40	90	76	13	1	210	32,2
DISTRITO 5 PIEDADES	9	5 142	3 695	71,9	3 666	8	909	13	12	18	343	731	29	47	20	112	595	829	25	4	1 447	28,1
PIEDADES	9	5 142	3 695	71,9	3 666	8	909	13	12	18	343	731	29	47	20	112	595	829	25	4	1 447	28,1

CUADRO 1.11 SAN JOSÉ: JUNTAS, ELECTORADO, PARTICIPACIÓN, VOTOS POR PARTIDO, NULOS, BLANCOS Y ABSTENCIONISMO, PARA PRESIDENCIA Y VICEPRESIDENCIAS DE LA REPÚBLICA, SEGÚN CANTÓN, DISTRITO ADMINISTRATIVO Y DISTRITO ELECTORAL
ELECCIONES 4 DE FEBRERO 2018

CANTÓN, DISTRITO ADMINISTRATIVO Y DISTRITO ELECTORAL	JUNTAS	ELECTORADO	VOTOS RECIBIDOS																		ABSTENCIONISMO	
			TOTAL GENERAL	% PARTICIPACIÓN	VOTOS VÁLIDOS														NULOS	BLANCOS	ABSOLUTO	%
					TOTAL	ACCESIBILIDAD SIN EXCLUSIÓN	ACCIÓN CIUDADANA	ALIANZA DEMÓCRATA CRISTIANA	DE LOS TRABAJADORES	FRENTE AMPLIO	INTEGRACIÓN NACIONAL	LIBERACIÓN NACIONAL	MOVIMIENTO LIBERTARIO	NUEVA GENERACIÓN	RENOVACIÓN COSTARRICENSE	REPUBLICANO SOCIAL CRISTIANO	RESTAURACIÓN NACIONAL	UNIDAD SOCIAL CRISTIANA				
DISTRITO 6 BRASIL	3	1 532	1 105	72,1	1 099	3	292	3	2	3	76	207	12	7	5	43	194	252	5	1	427	27,9
BRASIL	3	1 532	1 105	72,1	1 099	3	292	3	2	3	76	207	12	7	5	43	194	252	5	1	427	27,9
CANTÓN 10 ALAJUELITA	88	50 373	32 210	63,9	31 811	145	5 813	132	89	217	3 543	4 020	433	517	239	1 930	11 106	3 627	347	52	18 163	36,1
DISTRITO 1 ALAJUELITA	17	10 147	6 808	67,1	6 740	40	1 458	29	20	33	789	945	75	123	51	391	1 939	847	61	7	3 339	32,9
ALAJUELITA	17	10 147	6 808	67,1	6 740	40	1 458	29	20	33	789	945	75	123	51	391	1 939	847	61	7	3 339	32,9
DISTRITO 2 SAN JOSECITO	13	7 605	5 149	67,7	5 099	21	1 121	24	19	26	564	608	44	118	37	339	1 464	714	45	5	2 456	32,3
SAN JOSECITO	13	7 605	5 149	67,7	5 099	21	1 121	24	19	26	564	608	44	118	37	339	1 464	714	45	5	2 456	32,3
DISTRITO 3 SAN ANTONIO	4	1 898	1 244	65,5	1 232	3	276	13	5	13	132	184	19	23	8	87	337	132	8	4	654	34,5
SAN ANTONIO O EL LLANO	3	1 506	993	65,9	984	1	220	11	3	7	107	136	14	21	7	72	274	111	5	4	513	34,1
LÁMPARAS O CORAZÓN DE JESÚS	1	392	251	64,0	248	2	56	2	2	6	25	48	5	2	1	15	63	21	3	-	141	36,0
DISTRITO 4 CONCEPCIÓN	22	12 310	7 868	63,9	7 766	39	1 254	27	22	60	896	909	110	112	54	476	2 989	818	88	14	4 442	36,1
CONCEPCIÓN ABAJO	14	8 006	5 151	64,3	5 091	17	829	23	12	35	609	611	59	77	33	304	1 965	517	49	11	2 855	35,7
CONCEPCIÓN ARRIBA	8	4 304	2 717	63,1	2 675	22	425	4	10	25	287	298	51	35	21	172	1 024	301	39	3	1 587	36,9
DISTRITO 5 SAN FELIPE	32	18 413	11 141	60,5	10 974	42	1 704	39	23	85	1 162	1 374	185	141	89	637	4 377	1 116	145	22	7 272	39,5
SAN FELIPE	9	5 307	3 431	64,7	3 391	11	661	10	4	26	395	451	53	49	21	180	1 105	425	34	6	1 876	35,3
AURORA	16	9 231	5 630	61,0	5 547	19	787	24	14	36	547	678	99	67	52	333	2 359	532	69	14	3 601	39,0
TEJARCILLOS [JUAN RAFAEL MORA]	7	3 875	2 080	53,7	2 036	12	256	5	5	23	220	245	33	25	16	124	913	159	42	2	1 795	46,3
CANTÓN 11 VÁZQUEZ DE CORONADO	92	53 496	38 700	72,3	38 432	124	10 608	181	80	306	3 209	6 063	417	317	218	2 033	9 270	5 606	230	38	14 796	27,7
DISTRITO 1 SAN ISIDRO	27	15 721	11 783	75,0	11 723	25	3 317	44	23	97	977	1 921	121	96	57	620	2 470	1 955	51	9	3 938	25,0
SAN ISIDRO	21	12 109	9 095	75,1	9 053	19	2 552	34	20	69	768	1 521	92	80	38	467	1 806	1 587	36	6	3 014	24,9
CORAZÓN DE JESÚS	6	3 612	2 688	74,4	2 670	6	765	10	3	28	209	400	29	16	19	153	664	368	15	3	924	25,6
DISTRITO 2 SAN RAFAEL	10	5 779	4 052	70,1	4 020	15	1 048	16	10	28	298	807	43	24	17	265	897	552	25	7	1 727	29,9
SAN RAFAEL	8	4 858	3 471	71,4	3 446	14	930	16	10	25	264	661	28	23	14	208	762	491	21	4	1 387	28,6
LAS NUBES	2	921	581	63,1	574	1	118	-	-	3	34	146	15	1	3	57	135	61	4	3	340	36,9
DISTRITO 3 DULCE NOMBRE DE JESÚS	17	9 798	6 878	70,2	6 832	29	1 747	39	15	62	559	985	76	72	52	360	2 044	792	36	10	2 920	29,8
JESÚS O DULCE NOMBRE	17	9 798	6 878	70,2	6 832	29	1 747	39	15	62	559	985	76	72	52	360	2 044	792	36	10	2 920	29,8
DISTRITO 4 PATALILLO	28	16 797	12 637	75,2	12 546	42	3 652	72	23	102	1 130	1 804	122	99	70	547	2 969	1 914	82	9	4 160	24,8
SAN ANTONIO	28	16 797	12 637	75,2	12 546	42	3 652	72	23	102	1 130	1 804	122	99	70	547	2 969	1 914	82	9	4 160	24,8
DISTRITO 5 CASCAJAL	10	5 401	3 350	62,0	3 311	13	844	10	9	17	245	546	55	26	22	241	890	393	36	3	2 051	38,0
SAN PEDRO	8	4 660	2 970	63,7	2 934	11	776	10	8	11	226	462	41	21	21	193	809	345	34	2	1 690	36,3
CASCAJAL	2	741	380	51,3	377	2	68	-	1	6	19	84	14	5	1	48	81	48	2	1	361	48,7
CANTÓN 12 ACOSTA	43	16 608	10 981	66,1	10 860	34	2 934	33	15	82	1 207	2 478	68	54	72	639	1 547	1 697	102	19	5 627	33,9
DISTRITO 1 SAN IGNACIO	15	7 543	5 302	70,3	5 272	12	1 717	17	6	40	493	1 147	33	29	34	310	619	815	26	4	2 241	29,7
SAN IGNACIO	7	4 093	2 871	70,1	2 856	9	971	7	4	15	272	585	19	21	18	192	332	411	13	2	1 222	29,9
TABLAZO	2	980	646	65,9	643	1	232	1	-	9	73	131	5	4	3	37	51	96	1	2	334	34,1
CHIRRACA [PARTE ESTE]	2	911	688	75,5	682	1	179	6	-	2	53	144	3	-	2	30	101	161	6	-	223	24,5
SAN LUIS	3	1 515	1 067	70,4	1 061	1	332	3	2	13	91	275	5	4	11	48	132	144	6	-	448	29,6
H.A. ACOSTA	1	44	30	68,2	30	-	3	-	-	1	4	12	1	-	-	3	3	3	-	-	14	31,8
DISTRITO 2 GUAITIL	6	1 984	1 257	63,4	1 235	6	241	5	-	6	164	372	7	10	9	97	141	177	19	3	727	36,6
GUAITIL	1	573	365	63,7	361	2	67	2	-	4	58	94	1	1	2	17	41	72	4	-	208	36,3
TOLEDO	1	163	88	54,0	85	-	6	-	-	-	11	37	-	1	-	12	10	8	2	1	75	46,0
COYOLAR	1	104	32	30,8	32	-	3	-	-	-	9	9	-	-	1	4	3	3	-	-	72	69,2
LA CRUZ	1	393	272	69,2	268	1	67	-	-	-	34	69	1	1	2	27	37	29	2	2	121	30,8
OCOCA	2	751	500	66,6	489	3	98	3	-	2	52	163	5	7	4	37	50	65	11	-	251	33,4
DISTRITO 3 PALMICHAL	8	3 660	2 490	68,0	2 461	5	487	5	4	18	287	580	12	11	16	129	462	445	24	5	1 170	32,0
AGUA BLANCA [PARTE NORTE]	1	592	435	73,5	432	-	100	1	1	4	51	106	-	1	4	36	50	78	3	-	157	26,5
PALMICHAL	4	2 100	1 423	67,8	1 407	3	293	3	3	8	138	307	11	8	7	64	309	253	14	2	677	32,2
SEVILLA [CACAO]	1	226	153	67,7	153	-	21	-	-	1	12	38	-	-	2	7	34	38	-	-	73	32,3
BAJO DE JORCO	1	348	227	65,2	222	2	44	-	-	1	60	35	-	-	1	11	43	25	3	2	121	34,8
BAJO CACAO O CERDAS	1	394	252	64,0	247	-	29	1	-	4	26	94	1	2	2	11	26	51	4	1	142	36,0
DISTRITO 4 CANGREJAL	5	1 506	844	56,0	827	5	242	4	1	6	130	141	8	2	5	59	126	98	15	2	662	44,0
CANGREJAL	1	436	255	58,5	248	-	90	-	-	3	31	33	1	1	2	29	25	33	7	-	181	41,5
CEIBA ESTE	1	412	205	49,8	200	3	65	3	1	-	29	21	6	1	1	12	46	12	5	-	207	50,2
LLANO DE LA MESA	1	164	113	68,9	113	-	22	-	-	2	30	36	1	-	-	7	12	3	-	-	51	31,1
ESCUADRA	1	153	72	47,1	72	-	26	-	-	-	12	12	-	-	1	2	13	6	-	-	81	52,9
LINDA VISTA	1	341	199	58,4	194	2	39	1	-	1	28	39	-	-	1	9	30	44	3	2	142	41,6
DISTRITO 5 SABANILLAS	9	1 915	1 088	56,8	1 065	6	247	2	4	12	133	238	8	2	8	44	199	162	18	5	827	43,2

CUADRO 1.11 SAN JOSÉ: JUNTAS, ELECTORADO, PARTICIPACIÓN, VOTOS POR PARTIDO, NULOS, BLANCOS Y ABSTENCIONISMO, PARA PRESIDENCIA Y VICEPRESIDENCIAS DE LA REPÚBLICA, SEGÚN CANTÓN, DISTRITO ADMINISTRATIVO Y DISTRITO ELECTORAL
ELECCIONES 4 DE FEBRERO 2018

CANTÓN, DISTRITO ADMINISTRATIVO Y DISTRITO ELECTORAL	JUNTAS	ELECTORADO	VOTOS RECIBIDOS																		ABSTENCIONISMO	
			TOTAL GENERAL	% PARTICIPACIÓN	VOTOS VÁLIDOS														NULOS	BLANCOS	ABSOLUTO	%
					TOTAL	ACCESIBILIDAD SIN EXCLUSIÓN	ACCIÓN CIUDADANA	ALIANZA DEMÓCRATA CRISTIANA	DE LOS TRABAJADORES	FRENTE AMPLIO	INTEGRACIÓN NACIONAL	LIBERACIÓN NACIONAL	MOVIMIENTO LIBERTARIO	NUEVA GENERACIÓN	RENOVACIÓN COSTARRICENSE	REPUBLICANO SOCIAL CRISTIANO	RESTAURACIÓN NACIONAL	UNIDAD SOCIAL CRISTIANA				
SABANILLAS	2	692	400	57,8	396	1	86	1	1	6	57	73	3	2	-	23	71	72	4	-	292	42,2
TÉRUEL	1	303	164	54,1	157	2	52	-	2	2	22	36	-	-	1	6	25	9	5	2	139	45,9
BIJAGUAL	1	239	145	60,7	140	-	10	-	-	2	16	30	2	-	-	1	57	22	5	-	94	39,3
ZONCUANO	1	107	50	46,7	49	-	3	-	-	-	8	32	-	-	1	1	1	3	1	-	57	53,3
LAS LIMAS	1	75	32	42,7	31	-	4	1	-	-	3	5	-	-	-	-	9	9	1	-	43	57,3
CASPIROLA	1	107	70	65,4	69	2	18	-	1	-	11	15	1	-	4	4	7	6	-	1	37	34,6
URUCA	1	191	107	56,0	104	-	27	-	-	-	6	18	-	-	1	2	16	34	2	1	84	44,0
VEGAS DEL PARRITA	1	201	120	59,7	119	1	47	-	-	2	10	29	2	-	1	7	13	7	-	1	81	40,3
CANTÓN 13 TIBÁS	96	55 965	39 009	69,7	38 740	94	9 852	172	68	272	3 556	6 862	393	343	163	1 336	8 609	7 020	228	41	16 956	30,3
DISTRITO 1 SAN JUAN	37	21 717	15 796	72,7	15 713	24	4 460	76	29	111	1 426	3 052	141	154	52	480	2 542	3 166	71	12	5 921	27,3
SAN JUAN	26	15 475	11 240	72,6	11 189	9	3 127	51	19	85	1 013	2 270	90	114	37	303	1 672	2 399	42	9	4 235	27,4
FLORIDA [INVU]	11	6 242	4 556	73,0	4 524	15	1 333	25	10	26	413	782	51	40	15	177	870	767	29	3	1 686	27,0
DISTRITO 2 CINCO ESQUINAS	13	7 524	4 703	62,5	4 660	19	933	25	10	34	553	713	53	32	18	197	1 289	784	39	4	2 821	37,5
CINCO ESQUINAS	13	7 524	4 703	62,5	4 660	19	933	25	10	34	553	713	53	32	18	197	1 289	784	39	4	2 821	37,5
DISTRITO 3 ANSELMO LLORENTE	15	8 630	6 420	74,4	6 385	9	1 912	24	9	46	484	1 240	48	58	24	177	965	1 389	29	6	2 210	25,6
ANSELMO LLORENTE	15	8 630	6 420	74,4	6 385	9	1 912	24	9	46	484	1 240	48	58	24	177	965	1 389	29	6	2 210	25,6
DISTRITO 4 LEÓN XIII	13	7 640	4 561	59,7	4 487	24	568	26	9	24	402	640	65	28	36	233	1 987	445	61	13	3 079	40,3
LEÓN XIII	13	7 640	4 561	59,7	4 487	24	568	26	9	24	402	640	65	28	36	233	1 987	445	61	13	3 079	40,3
DISTRITO 5 COLIMA	18	10 454	7 529	72,0	7 495	18	1 979	21	11	57	691	1 217	86	71	33	249	1 826	1 236	28	6	2 925	28,0
COLIMA	7	4 124	2 925	70,9	2 908	9	682	7	6	25	289	465	34	18	16	100	752	505	13	4	1 199	29,1
CUATRO REINAS	11	6 330	4 604	72,7	4 587	9	1 297	14	5	32	402	752	52	53	17	149	1 074	731	15	2	1 726	27,3
CANTÓN 14 MORAVIA	77	44 209	32 439	73,4	32 247	79	9 120	119	53	280	2 708	5 379	299	311	154	1 000	6 242	6 503	166	26	11 770	26,6
DISTRITO 1 SAN VICENTE	45	26 011	19 632	75,5	19 530	32	5 857	63	29	182	1 485	3 559	182	190	67	460	2 938	4 486	83	19	6 379	24,5
SAN VICENTE	38	22 488	17 093	76,0	17 019	28	5 205	54	27	167	1 300	3 123	147	169	55	368	2 268	4 108	63	11	5 395	24,0
H.A. CASA NAZARETH	1	25	12	48,0	12	-	1	-	-	-	1	3	3	-	1	1	-	2	-	-	13	52,0
LA ISLA	6	3 498	2 527	72,2	2 499	4	651	9	2	15	184	433	32	21	11	91	670	376	20	8	971	27,8
DISTRITO 2 SAN JERÓNIMO	8	4 324	2 964	68,5	2 937	23	810	7	3	15	300	433	34	32	14	142	680	444	26	1	1 360	31,5
SAN JERÓNIMO	4	2 384	1 661	69,7	1 646	6	473	4	3	6	171	258	25	15	10	93	317	265	14	1	723	30,3
PLATANARES	4	1 940	1 303	67,2	1 291	17	337	3	-	9	129	175	9	17	4	49	363	179	12	-	637	32,8
DISTRITO 3 LA TRINIDAD	24	13 874	9 843	70,9	9 780	24	2 453	49	21	83	923	1 387	83	89	73	398	2 624	1 573	57	6	4 031	29,1
LA TRINIDAD [GUAYABAL]	18	10 697	7 646	71,5	7 617	17	2 037	24	16	57	729	1 062	63	68	58	313	1 836	1 337	26	3	3 051	28,5
LOS SITIOS	6	3 177	2 197	69,2	2 163	7	416	25	5	26	194	325	20	21	15	85	788	236	31	3	980	30,8
CANTÓN 15 MONTES DE OCA	74	42 391	31 246	73,7	31 063	53	10 987	102	70	362	2 249	5 323	265	288	133	773	3 732	6 726	151	32	11 145	26,3
DISTRITO 1 SAN PEDRO	37	21 073	15 234	72,3	15 134	19	5 458	52	37	158	1 094	2 618	118	119	65	328	1 702	3 366	82	18	5 839	27,7
SAN PEDRO	16	9 544	6 725	70,5	6 679	7	2 392	25	10	77	430	1 164	55	39	33	163	626	1 658	40	6	2 819	29,5
LOURDES	20	11 451	8 454	73,8	8 401	10	3 049	27	26	80	663	1 432	62	79	32	164	1 074	1 703	42	11	2 997	26,2
H.A. MONTES DE OCA	1	78	55	70,5	54	2	17	-	1	1	1	22	1	1	-	1	2	5	-	1	23	29,5
DISTRITO 2 SABANILLA	21	12 012	9 239	76,9	9 191	21	3 353	30	15	106	622	1 543	88	110	37	205	1 034	2 027	38	10	2 773	23,1
SABANILLA	15	8 463	6 534	77,2	6 499	9	2 350	18	12	75	447	1 117	62	72	23	126	681	1 507	28	7	1 929	22,8
CEDROS	6	3 549	2 705	76,2	2 692	12	1 003	12	3	31	175	426	26	38	14	79	353	520	10	3	844	23,8
DISTRITO 3 MERCEDES	5	2 737	2 067	75,5	2 060	2	789	5	4	51	123	368	15	17	7	73	232	374	5	2	670	24,5
BETANIA	5	2 737	2 067	75,5	2 060	2	789	5	4	51	123	368	15	17	7	73	232	374	5	2	670	24,5
DISTRITO 4 SAN RAFAEL	11	6 569	4 706	71,6	4 678	11	1 387	15	14	47	410	794	44	42	24	167	764	959	26	2	1 863	28,4
SAN RAFAEL	11	6 569	4 706	71,6	4 678	11	1 387	15	14	47	410	794	44	42	24	167	764	959	26	2	1 863	28,4
CANTÓN 16 TURRUBARES	16	4 593	2 924	63,7	2 902	7	378	2	7	6	207	1 148	22	5	8	133	367	612	15	7	1 669	36,3
DISTRITO 1 SAN PABLO	3	1 302	885	68,0	881	-	152	1	2	-	64	349	6	3	2	24	118	160	3	1	417	32,0
SAN PABLO	3	1 302	885	68,0	881	-	152	1	2	-	64	349	6	3	2	24	118	160	3	1	417	32,0
DISTRITO 2 SAN PEDRO	1	516	356	69,0	354	4	54	-	1	3	31	135	2	-	2	14	27	81	2	-	160	31,0
SAN PEDRO	1	516	356	69,0	354	4	54	-	1	3	31	135	2	-	2	14	27	81	2	-	160	31,0
DISTRITO 3 SAN JUAN DE MATA	2	954	551	57,8	548	1	75	1	4	1	43	221	3	1	1	40	96	61	3	-	403	42,2
SAN JUAN DE MATA	1	423	276	65,2	276	-	57	-	1	1	24	90	2	-	-	19	49	33	-	-	147	34,8
EL BARRO	1	531	275	51,8	272	1	18	1	3	-	19	131	1	1	1	21	47	28	3	-	256	48,2
DISTRITO 4 SAN LUIS	4	491	311	63,3	304	1	35	-	-	1	28	136	3	-	3	27	20	50	4	3	180	36,7
SAN LUIS	1	118	86	72,9	83	-	18	-	-	-	6	26	1	-	1	7	5	19	2	1	32	27,1
SAN RAFAEL	1	81	52	64,2	52	1	8	-	-	-	4	15	-	-	2	9	-	13	-	-	29	35,8
SAN FRANCISCO	1	215	135	62,8	131	-	7	-	-	1	14	73	2	-	-	6	10	18	2	2	80	37,2

CUADRO 1.11 SAN JOSÉ: JUNTAS, ELECTORADO, PARTICIPACIÓN, VOTOS POR PARTIDO, NULOS, BLANCOS Y ABSTENCIONISMO, PARA PRESIDENCIA Y VICEPRESIDENCIAS DE LA REPÚBLICA, SEGÚN CANTÓN, DISTRITO ADMINISTRATIVO Y DISTRITO ELECTORAL
ELECCIONES 4 DE FEBRERO 2018

CANTÓN, DISTRITO ADMINISTRATIVO Y DISTRITO ELECTORAL	JUNTAS	ELECTORADO	VOTOS RECIBIDOS																		ABSTENCIONISMO	
			TOTAL GENERAL	% PARTICIPACIÓN	VOTOS VÁLIDOS														NULOS	BLANCOS	ABSOLUTO	%
					TOTAL	ACCESIBILIDAD SIN EXCLUSIÓN	ACCIÓN CIUDADANA	ALIANZA DEMÓCRATA CRISTIANA	DE LOS TRABAJADORES	FRENTE AMPLIO	INTEGRACIÓN NACIONAL	LIBERACIÓN NACIONAL	MOVIMIENTO LIBERTARIO	NUEVA GENERACIÓN	RENOVACIÓN COSTARRICENSE	REPUBLICANO SOCIAL CRISTIANO	RESTAURACIÓN NACIONAL	UNIDAD SOCIAL CRISTIANA				
POTENCIANA ARRIBA	1	77	38	49,4	38	-	2	-	-	-	4	22	-	-	-	5	5	-	-	-	39	50,6
DISTRITO 5 CARARA	6	1 330	821	61,7	815	1	62	-	-	1	41	307	8	1	-	28	106	260	3	3	509	38,3
MONTELIMAR [LOS SITIOS]	1	265	166	62,6	164	-	7	-	-	-	7	109	5	1	-	7	11	17	1	1	99	37,4
LAS DELICIAS	1	113	68	60,2	68	-	3	-	-	-	2	31	-	-	-	5	9	18	-	-	45	39,8
SAN GABRIEL	1	187	95	50,8	95	-	3	-	-	-	2	40	-	-	-	2	19	29	-	-	92	49,2
BIJAGUAL	1	412	274	66,5	274	-	21	-	-	-	16	54	1	-	-	4	32	146	-	-	138	33,5
SAN ANTONIO DE TULÍN	1	280	168	60,0	166	-	26	-	-	1	13	58	2	-	-	9	30	27	1	1	112	40,0
EL SUR	1	73	50	68,5	48	1	2	-	-	-	1	15	-	-	-	1	5	23	1	1	23	31,5
CANTÓN 17 DOTA	14	5 566	3 686	66,2	3 637	17	1 243	8	10	41	299	764	18	31	24	217	400	565	41	8	1 880	33,8
DISTRITO 1 SANTA MARÍA	8	3 879	2 520	65,0	2 487	11	937	4	6	35	206	484	14	25	13	119	260	373	28	5	1 359	35,0
SANTA MARÍA	7	3 820	2 486	65,1	2 454	9	930	4	6	35	204	472	14	25	12	116	256	371	27	5	1 334	34,9
SUKIA O EL BRUJO	1	59	34	57,6	33	2	7	-	-	-	2	12	-	-	1	3	4	2	1	-	25	42,4
DISTRITO 2 JARDÍN	1	309	192	62,1	187	1	43	-	1	3	12	39	1	1	-	18	30	38	4	1	117	37,9
JARDÍN	1	309	192	62,1	187	1	43	-	1	3	12	39	1	1	-	18	30	38	4	1	117	37,9
DISTRITO 3 COPEY	5	1 378	974	70,7	963	5	263	4	3	3	81	241	3	5	11	80	110	154	9	2	404	29,3
COPEY	1	531	352	66,3	350	2	121	1	2	1	41	66	2	3	3	23	44	41	2	-	179	33,7
PROVIDENCIA	1	204	136	66,7	134	-	14	-	-	-	7	75	-	-	2	8	11	17	2	-	68	33,3
LA CIMA	1	310	228	73,5	226	2	51	3	1	-	13	49	-	-	5	30	22	50	2	-	82	26,5
TRINIDAD	1	212	167	78,8	163	1	34	-	-	1	17	38	1	2	1	19	24	25	3	1	45	21,2
SAN GERARDO	1	121	91	75,2	90	-	43	-	-	1	3	13	-	-	-	-	9	21	-	1	30	24,8
CANTÓN 18 CURRIDABAT	86	48 859	35 032	71,7	34 832	100	9 016	128	62	294	2 598	6 728	351	277	122	1 074	6 153	7 929	174	26	13 827	28,3
DISTRITO 1 CURRIDABAT	44	24 451	18 099	74,0	17 997	38	5 274	70	33	157	1 300	3 499	169	147	65	475	2 546	4 224	87	15	6 352	26,0
CURRIDABAT	20	11 816	8 478	71,8	8 433	19	2 402	36	12	80	712	1 619	68	57	30	251	1 401	1 746	38	7	3 338	28,2
LA LÍA O INMACULADA	7	3 752	2 918	77,8	2 898	8	923	10	7	27	183	545	32	32	10	60	353	708	17	3	834	22,2
CIPRESES	7	3 693	2 894	78,4	2 876	4	829	12	4	20	134	590	30	26	10	75	344	798	17	1	799	21,6
JOSÉ MARÍA ZELEDÓN	9	5 146	3 779	73,4	3 761	7	1 117	12	9	30	269	735	38	31	15	86	447	965	15	3	1 367	26,6
H.A. CURRIDABAT	1	44	30	68,2	29	-	3	-	1	-	2	10	1	1	-	3	1	7	-	1	14	31,8
DISTRITO 2 GRANADILLA	16	9 495	6 716	70,7	6 675	18	1 683	26	19	56	480	1 160	75	50	26	261	1 258	1 563	33	8	2 779	29,3
GRANADILLA	16	9 495	6 716	70,7	6 675	18	1 683	26	19	56	480	1 160	75	50	26	261	1 258	1 563	33	8	2 779	29,3
DISTRITO 3 SÁNCHEZ	8	4 663	3 743	80,3	3 735	-	794	7	4	30	177	978	31	26	-	33	284	1 371	8	-	920	19,7
SÁNCHEZ	8	4 663	3 743	80,3	3 735	-	794	7	4	30	177	978	31	26	-	33	284	1 371	8	-	920	19,7
DISTRITO 4 TIRRASES	18	10 250	6 474	63,2	6 425	44	1 265	25	6	51	641	1 091	76	54	31	305	2 065	771	46	3	3 776	36,8
TIRRASES	8	4 696	3 233	68,8	3 218	15	861	6	1	32	346	586	20	35	17	108	661	530	13	2	1 464	31,2
CIUDADELA QUINCE DE AGOSTO	10	5 554	3 241	58,4	3 207	29	404	19	5	19	295	505	56	19	14	197	1 404	241	33	1	2 312	41,6
CANTÓN 19 PÉREZ ZELEDÓN	251	111 779	72 612	65,0	71 552	320	11 554	209	153	562	5 914	11 294	583	431	448	3 771	20 444	15 869	825	235	39 126	35,0
DISTRITO 1 SAN ISIDRO DE EL GENERAL	79	39 658	26 069	65,7	25 754	91	5 295	75	57	245	2 337	3 476	221	199	165	1 315	6 964	5 314	257	58	13 589	34,3
SAN ISIDRO DE EL GENERAL	13	7 249	4 807	66,3	4 768	14	1 307	10	14	33	436	592	31	55	31	199	1 116	930	33	6	2 442	33,7
LA PALMA	2	1 225	728	59,4	718	1	112	1	1	10	70	150	4	7	5	55	127	175	7	3	497	40,6
LA ESPERANZA	1	405	228	56,3	226	1	23	1	-	2	18	39	1	1	-	9	46	85	2	-	177	43,7
CANDELARIA O ANGOSTURA	2	672	472	70,2	460	-	27	2	-	1	22	26	1	2	2	18	243	116	12	-	200	29,8
PEDREGOSO	3	1 705	1 188	69,7	1 175	3	300	1	1	17	101	172	12	11	5	61	247	244	7	6	517	30,3
PACUARITO	1	290	211	72,8	207	-	30	-	-	-	15	56	-	-	2	15	24	65	4	-	79	27,2
QUEBRADAS	2	1 032	718	69,6	705	3	150	-	2	8	60	103	12	1	6	31	152	177	10	3	314	30,4
SAN RAFAEL NORTE DE SAN ISIDRO	2	840	581	69,2	578	4	143	4	1	7	47	129	8	9	3	18	87	118	3	-	259	30,8
SAN AGUSTÍN	1	173	126	72,8	125	-	6	-	-	1	4	21	1	-	-	4	12	76	1	-	47	27,2
SAN JUAN DE MIRAMAR [ALTO SAN JUAN]	1	198	134	67,7	133	1	31	-	1	1	9	24	1	-	2	8	20	35	1	-	64	32,3
CEIBO ARRIBA	1	173	114	65,9	113	1	6	-	-	1	10	20	-	-	1	4	7	63	-	1	59	34,1
PAVONES	3	1 357	805	59,3	800	2	74	1	3	9	76	84	12	3	5	46	339	146	4	1	552	40,7
EL HOYÓN	3	1 478	971	65,7	946	5	213	1	-	10	103	108	17	2	3	91	221	172	18	7	507	34,3
SINAÍ	7	3 683	2 386	64,8	2 361	6	471	6	6	27	251	315	24	19	18	129	625	464	21	4	1 297	35,2
MIRAVALLES	1	567	336	59,3	331	1	64	1	-	2	38	68	1	1	2	18	73	62	3	2	231	40,7
VILLANUEVA DE PEDREGOSO	2	710	473	66,6	466	2	70	-	1	5	46	113	10	2	2	34	102	79	6	1	237	33,4
SAGRADA FAMILIA	6	3 063	2 050	66,9	2 033	6	379	5	1	21	192	226	9	15	15	114	662	388	13	4	1 013	33,1
ROSARIO O ARRONIS	1	491	323	65,8	316	3	33	-	3	4	23	66	3	1	5	17	67	91	4	3	168	34,2
BAJO ESPERANZA	1	254	187	73,6	181	-	5	-	-	1	2	14	1	-	1	-	79	78	5	1	67	26,4
BONITA	2	989	646	65,3	634	3	84	8	1	7	44	88	5	2	5	31	256	100	11	1	343	34,7
CENIZA	2	659	443	67,2	434	2	50	2	1	4	29	34	10	2	-	35	183	82	8	1	216	32,8

CUADRO 1.11 SAN JOSÉ: JUNTAS, ELECTORADO, PARTICIPACIÓN, VOTOS POR PARTIDO, NULOS, BLANCOS Y ABSTENCIONISMO, PARA PRESIDENCIA Y VICEPRESIDENCIAS DE LA REPÚBLICA, SEGÚN CANTÓN, DISTRITO ADMINISTRATIVO Y DISTRITO ELECTORAL
ELECCIONES 4 DE FEBRERO 2018

CANTÓN, DISTRITO ADMINISTRATIVO Y DISTRITO ELECTORAL	JUNTAS	ELECTORADO	VOTOS RECIBIDOS																		ABSTENCIONISMO	
			TOTAL GENERAL	% PARTICIPACIÓN	VOTOS VÁLIDOS														NULOS	BLANCOS	ABSOLUTO	%
					TOTAL	ACCESIBILIDAD SIN EXCLUSIÓN	ACCIÓN CIUDADANA	ALIANZA DEMÓCRATA CRISTIANA	DE LOS TRABAJADORES	FRENTE AMPLIO	INTEGRACIÓN NACIONAL	LIBERACIÓN NACIONAL	MOVIMIENTO LIBERTARIO	NUEVA GENERACIÓN	RENOVACIÓN COSTARRICENSE	REPUBLICANO SOCIAL CRISTIANO	RESTAURACIÓN NACIONAL	UNIDAD SOCIAL CRISTIANA				
COCORÍ	4	2 411	1 347	55,9	1 311	8	110	12	2	14	115	143	7	5	8	88	635	164	33	3	1 064	44,1
COOPERATIVA	5	2 926	2 054	70,2	2 040	8	580	8	5	11	185	281	17	28	5	91	421	400	13	1	872	29,8
INVU PEDRO PÉREZ	3	1 768	1 202	68,0	1 194	2	313	4	1	17	129	158	7	10	9	51	245	248	7	1	566	32,0
MORAZÁN	3	1 601	1 123	70,1	1 111	6	258	2	6	9	96	136	7	5	12	54	277	243	10	2	478	29,9
SAN ANDRÉS	5	2 990	1 959	65,5	1 936	7	416	6	5	21	183	235	14	17	11	76	523	422	18	5	1 031	34,5
TIERRA PROMETIDA	2	749	457	61,0	452	2	40	-	2	2	33	75	6	1	7	18	175	91	3	2	292	39,0
DISTRITO 2 EL GENERAL	12	5 070	3 278	64,7	3 209	62	687	13	10	18	283	567	28	10	18	184	736	593	51	18	1 792	35,3
GENERAL VIEJO	3	1 258	838	66,6	817	1	238	1	5	3	79	138	4	3	6	39	148	152	12	9	420	33,4
LA HERMOSA	1	587	409	69,7	400	2	138	-	2	5	21	72	2	-	2	12	89	55	8	1	178	30,3
PEÑAS BLANCAS	3	1 593	933	58,6	918	3	142	7	3	7	99	104	12	3	6	61	298	173	12	3	660	41,4
SANTA ELENA	2	673	431	64,0	424	-	95	3	-	-	42	102	1	2	-	43	54	82	5	2	242	36,0
SAN BLAS [LINDA ARRIBA]	1	145	112	77,2	109	-	14	-	-	-	6	47	1	-	2	2	15	22	2	1	33	22,8
LA LINDA	1	425	295	69,4	289	1	59	2	-	3	25	38	5	2	-	17	81	56	4	2	130	30,6
MIRAFLORES	1	389	260	66,8	252	55	1	-	-	-	11	66	3	-	2	10	51	53	8	-	129	33,2
DISTRITO 3 DANIEL FLORES[3/]	53	27 621	17 810	64,6	17 564	82	2 989	41	28	141	1 579	2 274	154	103	100	874	5 856	3 343	183	63	9 770	35,4
PALMARES	6	3 503	2 222	63,4	2 197	12	486	4	-	19	204	274	13	12	16	113	641	403	12	13	1 281	36,6
SAN JUAN BOSCO [PATIO DE AGUA]	2	777	514	66,2	504	1	54	-	1	1	27	81	7	1	2	30	126	173	8	2	263	33,8
LA REPUNTA	4	2 226	1 493	67,1	1 464	9	214	5	4	9	113	161	5	7	8	64	527	338	26	3	733	32,9
LOS REYES	1	478	355	74,3	346	-	31	4	1	3	26	93	-	3	2	19	94	70	6	3	123	25,7
CONCEPCIÓN [PARTE ESTE]	1	582	420	72,2	415	2	17	-	-	1	17	82	3	1	2	12	122	156	3	2	162	27,8
LAS JUNTAS DE PACUAR	2	958	666	69,5	661	3	100	-	-	2	55	125	1	2	4	23	254	92	3	2	292	30,5
VILLA LIGIA	7	4 106	2 787	67,9	2 757	11	600	10	4	23	266	327	18	22	15	130	781	550	23	7	1 319	32,1
LOS CHILES	6	3 284	2 150	65,5	2 125	10	442	8	5	22	258	246	29	16	9	95	620	365	19	6	1 134	34,5
LOS ÁNGELES DE LIGIA	8	4 492	2 841	63,2	2 806	16	388	2	2	19	277	291	33	14	12	150	1 147	455	28	7	1 651	36,8
C P PALMARES[3/]	3	990	374	41,8	362	1	25	-	-	5	7	84	9	4	3	12	132	80	8	4	521	58,2
H.A. MONSEÑOR DELFÍN QUESADA CASTR	1	87	55	63,2	54	1	1	-	-	-	2	34	-	-	-	-	2	14	-	1	32	36,8
BAIDAMBU	3	1 832	1 045	57,0	1 028	2	114	1	4	9	74	138	17	2	8	65	414	180	13	4	787	43,0
LA AURORA	6	3 257	2 162	66,4	2 130	9	373	5	5	25	187	233	17	14	15	131	770	346	23	9	1 095	33,6
DANIEL FLORES	2	1 004	637	63,4	632	3	137	2	2	3	64	80	2	4	2	30	188	115	5	-	367	36,6
C.P. UNIDAD DE ATENCIÓN INTEGRAL[3/]	1	45	89	89,9	83	2	7	-	-	-	2	25	-	1	2	-	38	6	6	-	10	10,1
DISTRITO 4 RIVAS	16	5 095	3 499	68,7	3 451	12	603	8	7	34	201	589	25	21	26	240	508	1 177	38	10	1 596	31,3
RIVAS	3	1 331	877	65,9	867	2	160	1	2	7	48	108	3	8	4	57	209	258	9	1	454	34,1
BUENA VISTA	1	306	215	70,3	214	-	48	-	-	7	7	43	5	-	3	13	9	79	1	-	91	29,7
PUEBLO NUEVO	2	827	590	71,3	587	-	95	1	1	1	39	145	5	5	3	24	44	224	1	2	237	28,7
CANAÁN	1	285	186	65,3	184	1	42	1	-	-	13	28	2	1	1	12	10	73	2	-	99	34,7
HERRADURA	1	231	165	71,4	163	-	40	1	-	1	8	36	-	2	-	24	27	24	2	-	66	28,6
CHIMIROL	2	878	572	65,1	562	4	91	1	-	7	41	109	3	1	2	36	129	138	9	1	306	34,9
LA PIEDRA DE RIVAS	1	274	200	73,0	195	2	26	1	1	1	11	19	-	-	4	9	19	102	4	1	74	27,0
PALMITAL	1	234	176	75,2	173	1	21	1	-	3	2	24	1	1	-	7	12	100	3	-	58	24,8
JARDÍN [PARTE ESTE]	1	152	122	80,3	120	2	33	-	-	1	3	22	1	1	1	8	12	36	1	1	30	19,7
PIEDRA ALTA	1	88	62	70,5	60	-	10	-	1	-	7	10	-	-	2	4	4	22	1	1	26	29,5
TIRRA	1	241	164	68,0	159	-	10	-	2	2	12	16	3	2	5	11	14	82	2	3	77	32,0
SAN GERARDO	1	248	170	68,5	167	-	27	1	-	4	10	29	2	-	1	35	19	39	3	-	78	31,5
DISTRITO 5 SAN PEDRO	15	6 376	3 997	62,7	3 944	14	243	10	7	32	319	645	24	19	24	143	1 438	1 026	43	10	2 379	37,3
SAN PEDRO	3	1 315	859	65,3	852	3	72	-	1	7	60	114	7	6	4	17	323	238	5	2	456	34,7
SAN RAFAEL DE SAN PEDRO	1	591	397	67,2	390	-	21	-	-	5	50	78	-	1	4	13	78	140	5	2	194	32,8
TAMBOR	1	492	331	67,3	323	2	14	-	1	1	37	38	-	-	4	6	64	156	8	-	161	32,7
SAN JERÓNIMO	1	458	312	68,1	310	1	24	1	-	-	27	72	-	-	2	18	96	69	1	1	146	31,9
FÁTIMA	2	752	505	67,2	498	1	38	2	1	8	30	70	2	1	-	20	234	91	6	1	247	32,8
LA UNIÓN DE SAN PEDRO	2	1 184	676	57,1	665	3	45	5	1	4	77	93	7	3	7	28	265	127	8	3	508	42,9
SANTIAGO	2	664	348	52,4	343	2	10	1	-	1	17	66	2	1	3	5	160	75	5	-	316	47,6
ESPERANZA DE SAN PEDRO	2	686	440	64,1	438	1	17	-	2	3	17	70	5	2	-	26	183	112	2	-	246	35,9
CRISTO REY	1	234	129	55,1	125	1	2	1	1	3	4	44	1	5	-	10	35	18	3	1	105	44,9
DISTRITO 6 PLATANARES	15	5 814	3 934	67,7	3 878	12	359	14	10	13	244	745	29	18	19	152	1 319	944	44	12	1 880	32,3
BOLIVIA	2	691	485	70,2	480	1	46	2	-	2	34	147	4	2	7	32	126	77	4	1	206	29,8
SAN RAFAEL DE PLATANARES	3	1 344	919	68,4	911	4	95	1	3	4	55	168	11	5	4	27	290	244	6	2	425	31,6
SAN PABLO	2	1 096	711	64,9	700	1	55	2	3	6	50	88	6	7	3	44	315	120	7	4	385	35,1
AGUAS BUENAS	1	358	231	64,5	230	-	23	1	1	-	7	64	1	-	1	3	43	86	1	-	127	35,5
SIERRA	1	211	147	69,7	146	1	20	-	-	-	6	62	1	-	-	3	21	32	-	1	64	30,3
VISTA DE MAR NORTE	1	175	144	82,3	142	1	11	1	-	-	4	30	1	-	-	3	18	73	1	1	31	17,7

CUADRO 1.11 SAN JOSÉ: JUNTAS, ELECTORADO, PARTICIPACIÓN, VOTOS POR PARTIDO, NULOS, BLANCOS Y ABSTENCIONISMO, PARA PRESIDENCIA Y VICEPRESIDENCIAS DE LA REPÚBLICA, SEGÚN CANTÓN, DISTRITO ADMINISTRATIVO Y DISTRITO ELECTORAL
ELECCIONES 4 DE FEBRERO 2018

CANTÓN, DISTRITO ADMINISTRATIVO Y DISTRITO ELECTORAL	JUNTAS	ELECTORADO	VOTOS RECIBIDOS																		ABSTENCIONISMO	
			TOTAL GENERAL	% PARTICIPACIÓN	VOTOS VÁLIDOS														NULOS	BLANCOS	ABSOLUTO	%
					TOTAL	ACCESIBILIDAD SIN EXCLUSIÓN	ACCIÓN CIUDADANA	ALIANZA DEMÓCRATA CRISTIANA	DE LOS TRABAJADORES	FRENTE AMPLIO	INTEGRACIÓN NACIONAL	LIBERACIÓN NACIONAL	MOVIMIENTO LIBERTARIO	NUEVA GENERACIÓN	RENOVACIÓN COSTARRICENSE	REPUBLICANO SOCIAL CRISTIANO	RESTAURACIÓN NACIONAL	UNIDAD SOCIAL CRISTIANA				
RÍO GRANDE	1	451	305	67,6	302	1	18	1	-	-	17	44	-	1	-	7	105	108	3	-	146	32,4
MOLLEJONES	2	874	599	68,5	586	3	52	3	1	1	34	73	4	2	2	17	282	112	12	1	275	31,5
SOCORRO	1	219	135	61,6	129	-	9	3	2	-	6	15	-	1	1	4	30	58	4	2	84	38,4
VILLA ARGENTINA	1	395	258	65,3	252	-	30	-	-	-	31	54	1	-	1	12	89	34	6	-	137	34,7
DISTRITO 7 PEJIBAYE	13	4 392	2 688	61,2	2 635	8	240	10	9	18	220	530	23	10	22	174	697	674	46	7	1 704	38,8
PEJIBAYE	3	1 400	805	57,5	799	1	72	2	2	4	97	120	3	5	5	45	216	227	5	1	595	42,5
ÁGUILA ABAJO	1	556	357	64,2	345	-	25	-	1	4	38	72	2	-	8	41	64	90	8	4	199	35,8
ZAPOTE	1	294	177	60,2	171	-	16	-	1	1	12	38	3	2	5	11	26	56	5	1	117	39,8
DESAMPARADOS	1	98	55	56,1	52	2	4	-	-	-	4	10	-	1	-	5	15	11	3	-	43	43,9
SAN MIGUEL	1	280	190	67,9	186	-	19	3	-	1	5	39	1	-	1	26	30	61	4	-	90	32,1
MESAS	2	959	617	64,3	608	2	62	5	2	6	45	141	9	2	3	28	235	68	9	-	342	35,7
SANTA LUCÍA [SANTA LUISA]	1	218	132	60,6	130	-	10	-	-	1	3	17	1	-	-	10	41	47	1	1	86	39,4
GUADALUPE	1	265	158	59,6	151	1	10	-	3	-	6	50	2	-	-	2	40	37	7	-	107	40,4
TRINIDAD	1	126	77	61,1	75	-	2	-	-	-	1	11	2	-	-	1	10	48	2	-	49	38,9
VERACRUZ	1	196	120	61,2	118	2	20	-	-	1	9	32	-	-	-	5	20	29	2	-	76	38,8
DISTRITO 8 CAJÓN	15	7 471	4 712	63,1	4 606	16	451	13	15	19	286	895	31	28	31	281	1 523	1 017	84	22	2 759	36,9
CARMEN O CAJÓN	5	2 671	1 682	63,0	1 648	1	93	2	5	4	86	314	8	2	7	64	659	403	29	5	989	37,0
QUIZARRÁ [PARTE ESTE]	1	502	293	58,4	288	2	54	-	2	1	22	51	6	7	4	18	42	79	5	-	209	41,6
SANTA TERESA	2	724	486	67,1	468	4	46	3	1	5	32	129	-	3	9	35	120	81	11	7	238	32,9
MERCEDES	3	1 672	1 062	63,5	1 038	6	101	6	5	5	73	215	10	5	4	56	325	227	18	6	610	36,5
SAN FRANCISCO	2	799	522	65,3	514	1	80	1	-	1	38	70	5	10	5	34	132	137	7	1	277	34,7
PILAR	2	1 103	667	60,5	650	2	77	1	2	3	35	116	2	1	2	74	245	90	14	3	436	39,5
DISTRITO 9 BARÚ	6	1 986	1 176	59,2	1 153	5	138	3	4	6	99	201	9	4	4	79	247	354	19	4	810	40,8
SAN CRISTÓBAL O TINAMASTE	1	592	362	61,1	355	2	59	1	-	2	28	60	4	2	2	28	75	92	5	2	230	38,9
SAN JUAN DE DIOS O GUABO	1	347	201	57,9	199	-	10	1	2	-	11	42	-	-	-	9	28	96	1	1	146	42,1
PLATANILLO	2	652	353	54,1	343	3	52	1	-	1	38	50	4	1	1	27	91	74	10	-	299	45,9
VILLA BONITA	1	90	34	37,8	33	-	4	-	-	-	5	6	1	-	-	1	6	10	-	1	56	62,2
SAN SALVADOR	1	305	226	74,1	223	-	13	-	2	3	17	43	-	1	1	14	47	82	3	-	79	25,9
DISTRITO 10 RÍO NUEVO	8	2 399	1 522	63,4	1 501	3	124	9	5	9	71	468	8	4	15	72	306	407	15	6	877	36,6
SANTA ROSA	2	880	552	62,7	546	-	48	5	1	6	22	195	4	3	8	16	122	116	4	2	328	37,3
SAVEGRE ABAJO	1	292	182	62,3	179	-	21	-	-	1	3	50	-	-	-	2	8	94	2	1	110	37,7
BRUJO	1	134	93	69,4	90	-	8	-	-	1	1	7	-	-	1	3	41	28	2	1	41	30,6
EL LLANO	1	160	97	60,6	95	-	4	-	-	-	3	30	-	-	1	2	15	40	2	-	63	39,4
CALLE MORAS	1	496	332	66,9	330	3	26	3	4	-	26	88	3	1	3	25	68	80	2	-	164	33,1
SAN CAYETANO [RÍO NUEVO]	1	242	131	54,1	129	-	9	1	-	-	9	60	-	-	-	20	15	15	1	1	111	45,9
CALIFORNIA DE RÍO NUEVO	1	195	135	69,2	132	-	8	-	-	1	7	38	1	-	2	4	37	34	2	1	60	30,8
DISTRITO 11 PÁRAMO	13	3 740	2 564	68,6	2 530	8	318	8	1	17	176	578	19	11	14	159	472	749	23	11	1 176	31,4
SAN RAMÓN SUR	3	1 519	1 002	66,0	989	4	127	1	-	4	66	179	7	6	3	41	260	291	11	2	517	34,0
SANTO TOMÁS	1	161	103	64,0	102	-	4	-	-	-	16	62	-	1	-	3	6	10	-	1	58	36,0
DIVISIÓN [PARTE OESTE]	1	260	176	67,7	171	1	18	1	1	-	13	45	2	-	-	7	39	44	5	-	84	32,3
LOS ÁNGELES DE PÁRAMO	1	249	191	76,7	190	-	15	-	-	-	6	67	-	-	2	6	17	77	1	-	58	23,3
SIBERIA [PARTE OESTE]	1	165	115	69,7	112	1	25	1	-	1	17	23	1	-	-	9	6	28	2	1	50	30,3
LA ESE	1	316	196	62,0	193	-	34	3	-	3	16	37	2	-	1	13	43	41	3	-	120	38,0
VALENCIA	1	180	136	75,6	134	-	21	-	-	-	8	11	-	1	2	10	16	65	-	2	44	24,4
SANTA EDUVIGIS	1	217	161	74,2	160	-	10	-	-	1	4	54	1	-	1	11	16	62	-	1	56	25,8
SAN RAMÓN NORTE	1	536	374	69,8	372	2	55	2	-	7	22	84	6	3	2	51	52	86	1	1	162	30,2
BERLÍN	1	93	76	81,7	73	-	4	-	-	1	6	11	-	-	3	8	10	30	-	3	17	18,3
RÍO QUEBRADAS ARRIBA	1	44	34	77,3	34	-	5	-	-	-	2	5	-	-	-	-	7	15	-	-	10	22,7
DISTRITO 12 LA AMISTAD	6	2 157	1 363	63,2	1 327	7	107	5	-	10	99	326	12	4	10	98	378	271	22	14	794	36,8
SAN GABRIEL	1	307	199	64,8	188	-	12	-	-	-	25	52	-	-	-	21	59	19	5	6	108	35,2
SANTA LUCÍA [SANTA LUISA]	1	225	134	59,6	130	2	19	-	-	-	8	25	3	-	-	5	41	27	4	-	91	40,4
SAN CARLOS	1	378	273	72,2	269	-	13	2	-	4	10	96	1	1	2	5	56	79	2	2	105	27,8
CHINA KICHÁ	1	294	163	55,4	155	-	14	1	-	2	10	30	2	1	1	10	55	29	5	3	131	44,6
SAN ANTONIO	2	953	594	62,3	585	5	49	2	-	4	46	123	6	2	7	57	167	117	6	3	359	37,7

CUADRO 1.11 SAN JOSÉ: JUNTAS, ELECTORADO, PARTICIPACIÓN, VOTOS POR PARTIDO, NULOS, BLANCOS Y ABSTENCIONISMO, PARA PRESIDENCIA Y VICEPRESIDENCIAS DE LA REPÚBLICA, SEGÚN CANTÓN, DISTRITO ADMINISTRATIVO Y DISTRITO ELECTORAL
ELECCIONES 4 DE FEBRERO 2018

CANTÓN, DISTRITO ADMINISTRATIVO Y DISTRITO ELECTORAL	JUNTAS	ELECTORADO	VOTOS RECIBIDOS																		ABSTENCIONISMO	
			TOTAL GENERAL	% PARTICIPACIÓN	VOTOS VÁLIDOS														NULOS	BLANCOS	ABSOLUTO	%
					TOTAL	ACCESIBILIDAD SIN EXCLUSIÓN	ACCIÓN CIUDADANA	ALIANZA DEMÓCRATA CRISTIANA	DE LOS TRABAJADORES	FRENTE AMPLIO	INTEGRACIÓN NACIONAL	LIBERACIÓN NACIONAL	MOVIMIENTO LIBERTARIO	NUEVA GENERACIÓN	RENOVACIÓN COSTARRICENSE	REPUBLICANO SOCIAL CRISTIANO	RESTAURACIÓN NACIONAL	UNIDAD SOCIAL CRISTIANA				
CANTÓN 20 LEÓN CORTÉS	26	9 210	5 914	64,2	5 825	20	1 479	16	12	51	429	1 344	62	39	59	473	725	1 116	62	27	3 296	35,8
DISTRITO 1 SAN PABLO	6	3 255	2 025	62,2	2 000	5	575	4	5	16	178	417	19	6	13	153	170	439	16	9	1 230	37,8
SAN PABLO	5	2 771	1 725	62,3	1 702	5	482	2	5	14	143	356	9	6	11	134	148	387	15	8	1 046	37,7
CARRIZALES	1	484	300	62,0	298	-	93	2	-	2	35	61	10	-	2	19	22	52	1	1	184	38,0
DISTRITO 2 SAN ANDRÉS	4	1 151	686	59,6	679	4	131	1	-	17	22	165	5	2	2	48	150	132	5	2	465	40,4
SAN ANDRÉS	2	734	454	61,9	451	1	73	1	-	7	17	93	3	2	-	37	115	102	2	1	280	38,1
ANGOSTURA ABAJO	1	266	177	66,5	173	2	51	-	-	10	5	52	1	-	2	7	18	25	3	1	89	33,5
HIGUERÓN	1	151	55	36,4	55	1	7	-	-	-	-	20	1	-	-	4	17	5	-	-	96	63,6
DISTRITO 3 LLANO BONITO	5	1 399	898	64,2	877	1	206	2	-	2	53	229	6	3	5	63	83	224	14	7	501	35,8
LLANO BONITO [SAN RAFAEL ARRIBA]	2	694	441	63,5	434	-	141	2	-	2	35	97	5	1	5	34	40	72	5	2	253	36,5
SAN RAFAEL ABAJO [BENEFICIO CAFÉ]	1	352	224	63,6	220	-	30	-	-	-	16	78	1	1	-	16	24	54	3	1	128	36,4
SAN FRANCISCO	1	252	153	60,7	149	1	28	-	-	-	2	29	-	1	-	12	13	63	1	3	99	39,3
SANTA JUANA	1	101	80	79,2	74	-	7	-	-	-	-	25	-	-	-	1	6	35	5	1	21	20,8
DISTRITO 4 SAN ISIDRO	4	1 220	782	64,1	778	1	169	1	4	3	50	225	12	6	12	69	132	94	3	1	438	35,9
SAN ISIDRO	2	863	541	62,7	539	1	125	1	3	1	34	154	7	5	8	34	92	74	1	1	322	37,3
SANTA ROSA ARRIBA ESTE	1	191	115	60,2	114	-	8	-	-	1	5	40	2	1	1	30	13	13	1	-	76	39,8
TRINIDAD	1	166	126	75,9	125	-	36	-	1	1	11	31	3	-	3	5	27	7	1	-	40	24,1
DISTRITO 5 SANTA CRUZ	5	1 371	964	70,3	940	7	244	5	3	5	76	177	12	15	18	108	112	158	18	6	407	29,7
SANTA CRUZ	2	812	579	71,3	564	4	173	3	2	4	46	85	6	12	15	55	53	106	12	3	233	28,7
CEDRAL [PARTE NORTE]	1	332	232	69,9	224	2	39	-	-	1	16	60	4	1	3	38	37	23	6	2	100	30,1
SAN MARTÍN	1	160	106	66,3	106	1	16	2	1	-	9	20	2	1	-	13	19	22	-	-	54	33,8
LA LUCHA [SUR DEL RÍO]	1	67	47	70,1	46	-	16	-	-	-	5	12	-	1	-	2	3	7	-	1	20	29,9
DISTRITO 6 SAN ANTONIO	2	814	559	68,7	551	2	154	3	-	8	50	131	8	7	9	32	78	69	6	2	255	31,3
SAN ANTONIO	1	540	371	68,7	366	2	107	2	-	6	27	88	5	2	2	23	56	46	5	-	169	31,3
LA CUESTA O BAJO DE TARRAZÚ	1	274	188	68,6	185	-	47	1	-	2	23	43	3	5	7	9	22	23	1	2	86	31,4

[1/] En la resolución DGRA-039-2018 se realiza un cambio dentro del Padrón Nacional Electoral en las Juntas Receptoras de Votos número 59 y 60, modificando el dato del abstencionismo.
[2/] En la resolución DGRA-039-2018 se realiza un cambio dentro del Padrón Nacional Electoral en la Junta Receptora de Votos número 637, modificando el dato del abstencionismo.
[3/] En la resolución DGRA-039-2018 se realiza un cambio dentro del Padrón Nacional Electoral en las Juntas Receptoras de Votos número 1959, 1944, 1945 y 1946, modificando el dato del abstencionismo.

FUENTE: Tribunal Supremo de Elecciones.

CUADRO 1.12 ALAJUELA: JUNTAS, ELECTORADO, PARTICIPACIÓN, VOTOS POR PARTIDO, NULOS, BLANCOS Y ABSTENCIONISMO, PARA PRESIDENCIA Y VICEPRESIDENCIAS DE LA REPÚBLICA, SEGÚN CANTÓN, DISTRITO ADMINISTRATIVO Y DISTRITO ELECTORAL
ELECCIONES 4 DE FEBRERO 2018

CANTÓN, DISTRITO ADMINISTRATIVO Y DISTRITO ELECTORAL	JUNTAS	ELECTORADO	VOTOS RECIBIDOS																		ABSTENCIONISMO	
			TOTAL GENERAL	% PARTICIPACIÓN	VOTOS VÁLIDOS														NULOS	BLANCOS	ABSOLUTO	%
					TOTAL	ACCESIBILIDAD SIN EXCLUSIÓN	ACCIÓN CIUDADANA	ALIANZA DEMÓCRATA CRISTIANA	DE LOS TRABAJADORES	FRENTE AMPLIO	INTEGRACIÓN NACIONAL	LIBERACIÓN NACIONAL	MOVIMIENTO LIBERTARIO	NUEVA GENERACIÓN	RENOVACIÓN COSTARRICENSE	REPUBLICANO SOCIAL CRISTIANO	RESTAURACIÓN NACIONAL	UNIDAD SOCIAL CRISTIANA				
PROVINCIA ALAJUELA	**1 313**	**649 218**	**437 996**	**67,5**	**432 675**	**1 420**	**93 572**	**1 349**	**969**	**3 332**	**38 698**	**78 422**	**3 942**	**3 074**	**2 135**	**23 454**	**116 389**	**65 923**	**4 179**	**1 142**	**211 483**	**32,6**
CANTÓN 1 ALAJUELA	371	201 480	135 288	67,1	133 977	450	29 960	420	259	783	11 788	23 677	1 338	1 070	641	6 898	36 581	20 112	1 116	195	66 478	32,9
DISTRITO 1 ALAJUELA	70	40 250	27 983	69,5	27 790	88	6 983	71	47	204	2 537	5 181	252	221	139	1 240	6 368	4 459	158	35	12 267	30,5
ALAJUELA	12	7 088	5 066	71,5	5 041	9	1 295	13	9	34	434	1 166	35	44	11	155	682	1 154	22	3	2 022	28,5
CONCEPCIÓN O EL LLANO	18	10 246	7 445	72,7	7 392	17	2 026	13	13	58	651	1 367	71	42	47	312	1 595	1 180	43	10	2 801	27,3
CANOAS	16	9 180	6 203	67,6	6 162	31	1 515	13	6	44	486	902	59	68	39	333	1 764	902	34	7	2 977	32,4
MONTECILLOS [PARTE NORTE]	8	4 758	3 037	63,8	3 002	15	582	19	6	17	327	485	35	17	21	165	1 011	302	26	9	1 721	36,2
H.A. SANTIAGO CRESPO CALVO	1	173	73	42,2	71	-	8	-	2	-	6	28	1	-	2	9	2	13	1	1	100	57,8
CORAZÓN DE JESÚS	3	1 662	1 224	73,6	1 216	4	310	3	2	10	109	235	5	9	5	49	287	188	8	-	438	26,4
EL ARROYO	3	1 744	1 308	75,0	1 301	4	331	6	1	15	127	312	10	11	2	41	232	209	6	1	436	25,0
EL CARMEN	9	5 399	3 627	67,2	3 605	8	916	4	8	26	397	686	36	30	12	176	795	511	18	4	1 772	32,8
DISTRITO 2 SAN JOSÉ	58	33 597	22 704	67,6	22 506	82	5 602	72	53	127	1 990	3 419	167	206	108	963	6 459	3 258	164	34	10 893	32,4
SAN JOSÉ	16	9 454	5 930	62,7	5 871	27	1 253	15	13	35	602	914	50	52	39	282	1 878	711	52	7	3 524	37,3
EL COYOL	12	6 672	4 613	69,1	4 579	11	1 249	15	11	23	354	629	34	45	17	189	1 228	774	26	8	2 059	30,9
TUETAL SUR	3	1 561	941	60,3	930	4	140	6	2	3	111	146	8	7	7	28	366	102	8	3	620	39,7
PUEBLO NUEVO	7	4 012	2 754	68,6	2 726	13	594	13	4	16	232	425	14	34	14	106	861	400	24	4	1 258	31,4
PACTO DEL JOCOTE	20	11 898	8 466	71,2	8 400	27	2 366	23	23	50	691	1 305	61	68	31	358	2 126	1 271	54	12	3 432	28,8
DISTRITO 3 CARRIZAL	10	4 853	3 230	66,6	3 195	15	785	7	3	29	224	596	38	24	14	161	842	457	30	5	1 623	33,4
CARRIZAL	5	2 608	1 764	67,6	1 745	6	442	5	2	18	140	336	18	16	6	104	360	292	18	1	844	32,4
CINCO ESQUINAS	2	897	550	61,3	542	3	142	1	-	6	34	94	4	3	3	25	182	45	5	3	347	38,7
PAVAS [GUARARÍ]	3	1 348	916	68,0	908	6	201	1	1	5	50	166	16	5	5	32	300	120	7	1	432	32,0
DISTRITO 4 SAN ANTONIO	38	21 921	14 648	66,8	14 484	45	3 024	45	30	70	1 139	2 476	145	99	75	860	4 600	1 876	148	16	7 273	33,2
SAN ANTONIO DEL TEJAR	5	2 648	1 892	71,5	1 874	3	425	3	4	11	178	390	16	10	5	98	413	318	15	3	756	28,5
EL ROBLE	15	8 960	6 046	67,5	5 987	21	1 212	20	13	21	451	893	69	45	37	385	2 050	770	53	6	2 914	32,5
VILLA BONITA [PARTE SUR]	11	6 179	4 097	66,3	4 049	10	930	11	8	23	323	706	32	23	19	248	1 194	522	43	5	2 082	33,7
CIRUELAS	7	4 134	2 613	63,2	2 574	11	457	11	5	15	187	487	28	21	14	129	943	266	37	2	1 521	36,8
DISTRITO 5 GUÁCIMA	28	15 013	10 326	68,8	10 222	31	1 885	50	21	42	937	1 857	111	81	52	576	2 855	1 724	98	6	4 687	31,2
GUÁCIMA [SANTIAGO OESTE]	9	4 949	3 475	70,2	3 446	8	754	17	5	18	278	699	30	35	15	202	741	644	27	2	1 474	29,8
EL COCO	4	2 114	1 397	66,1	1 382	5	298	5	3	7	133	251	16	12	7	73	351	221	15	-	717	33,9
LAS VUELTAS	3	1 309	982	75,0	974	1	165	3	6	5	112	254	7	9	3	48	172	189	7	1	327	25,0
NUESTRO AMO	3	1 743	1 310	75,2	1 294	4	202	10	3	6	153	300	11	5	4	62	187	347	16	-	433	24,8
RINCÓN CHIQUITO	5	2 574	1 657	64,4	1 637	8	213	6	4	2	149	202	35	10	15	101	735	157	18	2	917	35,6
RINCÓN DE HERRERA	4	2 324	1 505	64,8	1 489	5	253	9	-	4	112	151	12	10	8	90	669	166	15	1	819	35,2
DISTRITO 6 SAN ISIDRO	23	11 880	7 828	65,9	7 745	34	1 542	31	11	38	716	1 288	89	66	36	411	2 301	1 182	70	13	4 052	34,1
SAN ISIDRO	4	1 928	1 230	63,8	1 216	6	227	3	1	6	129	201	8	4	3	66	371	191	12	2	698	36,2
ITIQUÍS	6	3 257	2 046	62,8	2 021	11	419	8	4	12	213	355	33	9	13	116	530	298	19	6	1 211	37,2
DULCE NOMBRE DE LAGUNA	3	1 438	922	64,1	904	3	107	4	1	3	53	132	20	11	2	56	441	71	16	2	516	35,9
SAN MARTÍN	4	2 257	1 609	71,3	1 598	4	428	7	4	8	133	298	13	19	6	43	307	328	9	2	648	28,7
TACACORÍ	3	1 674	1 135	67,8	1 124	6	192	7	-	6	91	174	7	7	9	82	406	137	11	-	539	32,2
CERRILLAL	1	314	185	58,9	183	-	43	1	-	2	15	37	3	-	-	11	35	36	1	1	129	41,1
LAS PILAS	2	1 012	701	69,3	699	4	126	1	1	1	82	91	5	16	3	37	211	121	2	-	311	30,7
DISTRITO 7 SABANILLA	12	5 496	3 649	66,4	3 609	9	665	12	6	22	259	702	38	42	15	201	1 255	383	35	5	1 847	33,6
SABANILLA	3	1 286	896	69,7	888	3	212	2	2	5	49	238	10	7	5	29	218	108	7	1	390	30,3
SAN LUIS	2	1 033	706	68,3	706	2	138	3	1	4	44	149	1	6	5	53	221	79	-	-	327	31,7
LOS ÁNGELES	2	1 038	629	60,6	623	2	100	3	2	3	72	115	12	10	1	25	235	43	5	1	409	39,4
FRAIJANES	2	803	509	63,4	498	-	79	2	1	6	33	76	4	3	3	41	197	53	11	-	294	36,6
POASITO	2	767	529	69,0	521	1	79	1	-	3	30	74	3	1	-	34	246	49	5	3	238	31,0
EL CERRO	1	569	380	66,8	373	1	57	1	-	1	31	50	8	15	1	19	138	51	7	-	189	33,2
DISTRITO 8 SAN RAFAEL[1/]	38	18 601	11 503	60,9	11 379	46	2 380	35	32	65	1 016	2 431	126	87	52	598	2 714	1 797	105	19	7 384	39,1
SAN RAFAEL ESTE	12	7 183	4 928	68,6	4 878	10	1 052	13	11	22	428	1 082	42	31	15	290	975	907	44	6	2 255	31,4
SAN RAFAEL OESTE	14	8 262	5 688	68,8	5 640	20	1 178	18	8	39	564	1 174	75	52	28	277	1 358	849	42	6	2 574	31,2
C. P. U.A.I. REYNALDO VILLALOBOS ZUÑIGA[1/]	1	212	156	56,5	154	8	50	-	2	-	2	22	-	3	-	2	58	7	2	-	120	43,5
C. P. LUIS PAULINO MORA MORA[1/]	2	517	110	19,7	104	2	16	1	1	-	4	15	-	-	3	3	51	8	6	-	447	80,3
C P ÁMBITO B [MÍNIMA][1/]	2	557	137	19,6	125	1	9	-	3	-	3	35	5	1	1	8	52	7	6	6	561	80,4
C P ÁMBITO C [MEDIANA ABIERTA][1/]	1	360	85	23,0	85	1	12	1	-	1	2	24	-	-	1	4	37	2	-	-	242	74,0
C P ÁMBITOS D [MED CERRADA] E [MÁXIMA]1/	1	379	84	22,2	83	1	2	-	1	1	6	17	1	-	2	5	42	5	1	-	282	77,0
C P GERARDO RODRÍGUEZ ECHEVERRÍA1/	2	721	160	18,8	156	1	22	-	6	1	3	28	1	-	2	5	84	3	3	1	689	81,2
C P ADULTO MAYOR[1/]	1	113	66	52,0	66	-	10	1	-	-	2	23	-	-	-	1	23	6	-	-	61	48,0
C P ADULTO JOVEN[1/]	1	160	49	39,8	49	1	24	-	-	-	2	4	-	-	-	2	15	1	-	-	74	60,2
C.P. MEDIANA NUEVA Y PENSIONES[1/]	1	137	40	33,6	39	1	5	1	-	1	-	7	2	-	-	1	19	2	1	-	79	66,4
DISTRITO 9 RÍO SEGUNDO	16	8 879	6 008	67,7	5 957	17	1 237	19	7	43	544	1 094	75	45	25	303	1 718	830	37	14	2 871	32,3
RÍO SEGUNDO [SANTIAGO ESTE]	8	4 519	3 157	69,9	3 138	9	637	9	4	18	294	566	41	31	8	166	866	489	16	3	1 362	30,1
CACIQUE	4	2 339	1 553	66,4	1 535	2	373	8	2	14	164	303	13	11	10	87	364	184	14	4	786	33,6
VILLA HELIA [FINCA HELIA]	2	1 004	721	71,8	710	6	136	1	1	3	48	97	12	3	1	29	261	112	5	6	283	28,2
CALIFORNIA	2	1 017	577	56,7	574	-	91	1	-	8	38	128	9	-	6	21	227	45	2	1	440	43,3

CUADRO 1.12 ALAJUELA: JUNTAS, ELECTORADO, PARTICIPACIÓN, VOTOS POR PARTIDO, NULOS, BLANCOS Y ABSTENCIONISMO, PARA PRESIDENCIA Y VICEPRESIDENCIAS DE LA REPÚBLICA, SEGÚN CANTÓN, DISTRITO ADMINISTRATIVO Y DISTRITO ELECTORAL
ELECCIONES 4 DE FEBRERO 2018

CANTÓN, DISTRITO ADMINISTRATIVO Y DISTRITO ELECTORAL	JUNTAS	ELECTORADO	VOTOS RECIBIDOS																		ABSTENCIONISMO	
			TOTAL GENERAL	% PARTICIPACIÓN	VOTOS VÁLIDOS														NULOS	BLANCOS	ABSOLUTO	%
					TOTAL	ACCESIBILIDAD SIN EXCLUSIÓN	ACCIÓN CIUDADANA	ALIANZA DEMÓCRATA CRISTIANA	DE LOS TRABAJADORES	FRENTE AMPLIO	INTEGRACIÓN NACIONAL	LIBERACIÓN NACIONAL	MOVIMIENTO LIBERTARIO	NUEVA GENERACIÓN	RENOVACIÓN COSTARRICENSE	REPUBLICANO SOCIAL CRISTIANO	RESTAURACIÓN NACIONAL	UNIDAD SOCIAL CRISTIANA				
DISTRITO 10 DESAMPARADOS	33	18 884	12 730	67,4	12 578	40	2 956	48	23	73	1 205	2 005	134	111	49	826	3 333	1 775	130	22	6 154	32,6
DESAMPARADOS	18	10 435	7 107	68,1	7 039	22	1 676	25	13	40	697	1 025	87	55	25	540	1 850	984	56	12	3 328	31,9
INVU LOS RODRÍGUEZ	13	7 265	4 902	67,5	4 832	16	1 137	20	8	30	433	841	40	36	21	235	1 324	691	62	8	2 363	32,5
ROSALES	2	1 184	721	60,9	707	2	143	3	2	3	75	139	7	20	3	51	159	100	12	2	463	39,1
DISTRITO 11 TURRÚCARES	12	5 577	3 758	67,4	3 717	9	770	10	7	18	318	590	32	21	10	158	1 066	708	37	4	1 819	32,6
TURRÚCARES	7	3 669	2 508	68,4	2 480	4	521	6	1	9	214	387	21	13	10	104	729	461	25	3	1 161	31,6
CEBADILLA	2	916	629	68,7	624	3	124	1	3	3	64	80	4	4	-	30	180	128	5	-	287	31,3
SAN MIGUEL O CERRILLOS	2	746	458	61,4	452	-	85	1	2	2	29	83	5	3	-	19	134	89	5	1	288	38,6
SIQUIARES	1	246	163	66,3	161	2	40	2	1	4	11	40	2	1	-	5	23	30	2	-	83	33,7
DISTRITO 12 TAMBOR	18	9 707	6 296	64,9	6 224	19	1 246	7	16	31	490	1 131	83	40	37	373	1 917	834	62	10	3 411	35,1
TAMBOR [SANTA ANA]	4	2 159	1 517	70,3	1 506	4	329	1	2	8	79	241	24	17	16	120	412	253	8	3	642	29,7
CACAO	6	3 439	2 104	61,2	2 075	6	319	2	4	11	148	395	26	10	6	92	782	274	26	3	1 335	38,8
TUETAL NORTE [PARTE]	5	2 810	1 734	61,7	1 717	7	393	2	7	11	154	335	26	9	12	101	463	197	16	1	1 076	38,3
QUEBRADAS	3	1 299	941	72,4	926	2	205	2	3	1	109	160	7	4	3	60	260	110	12	3	358	27,6
DISTRITO 13 GARITA	9	4 916	3 332	67,8	3 307	9	714	9	1	17	325	656	26	24	19	154	731	622	19	6	1 584	32,2
GARITA	6	3 374	2 253	66,8	2 237	4	510	3	-	12	246	379	18	21	13	104	499	428	14	2	1 121	33,2
DULCE NOMBRE O LAS ÁNIMAS	3	1 542	1 079	70,0	1 070	5	204	6	1	5	79	277	8	3	6	50	232	194	5	4	463	30,0
DISTRITO 14 SARAPIQUÍ	6	1 906	1 293	67,8	1 264	6	171	4	2	4	88	251	22	3	10	74	422	207	23	6	613	32,2
UJARRÁS	2	751	481	64,0	468	3	45	4	1	2	27	119	6	1	9	25	173	53	11	2	270	36,0
SAN MIGUEL DE SARAPIQUÍ	2	974	692	71,0	677	3	109	-	-	2	49	100	12	2	1	43	222	134	11	4	282	29,0
CORAZÓN DE JESÚS	1	79	61	77,2	61	-	8	-	1	-	2	24	1	-	-	5	9	11	-	-	18	22,8
EL PARAÍSO	1	102	59	57,8	58	-	9	-	-	-	10	8	3	-	-	1	18	9	1	-	43	42,2
CANTÓN 2 SAN RAMÓN	130	63 586	44 369	69,8	43 804	139	14 033	131	107	440	4 534	6 922	445	464	228	2 589	9 310	4 462	442	123	19 217	30,2
DISTRITO 1 SAN RAMÓN	22	13 112	9 799	74,7	9 715	13	4 005	17	22	99	860	1 416	59	130	29	420	1 428	1 217	66	18	3 313	25,3
SAN RAMÓN	22	13 112	9 799	74,7	9 715	13	4 005	17	22	99	860	1 416	59	130	29	420	1 428	1 217	66	18	3 313	25,3
DISTRITO 2 SANTIAGO	8	3 648	2 603	71,4	2 575	7	798	3	11	20	267	521	17	24	12	155	437	303	25	3	1 045	28,6
SANTIAGO	4	2 297	1 690	73,6	1 674	1	558	2	5	12	163	363	8	19	7	93	251	192	14	2	607	26,4
SAN JOSÉ [RÍO JESÚS]	1	412	269	65,3	265	1	89	1	2	3	34	37	3	-	3	18	45	29	4	-	143	34,7
ANGOSTURA	1	159	119	74,8	119	-	21	-	-	-	9	32	-	-	-	7	24	26	-	-	40	25,2
CALLE LEÓN	1	321	240	74,8	237	2	68	-	2	3	32	36	1	3	-	18	47	25	3	-	81	25,2
EMPALME	1	459	285	62,1	280	3	62	-	2	2	29	53	5	2	2	19	70	31	4	1	174	37,9
DISTRITO 3 SAN JUAN	18	9 419	6 341	67,3	6 274	22	2 188	23	12	47	730	810	65	79	39	302	1 308	649	51	16	3 078	32,7
SAN JUAN	11	6 277	4 323	68,9	4 280	13	1 559	11	9	30	507	512	40	59	31	199	856	454	33	10	1 954	31,1
H.A. SAN RAMÓN	1	62	34	54,8	30	-	3	1	1	-	-	14	1	-	-	4	1	5	2	2	28	45,2
BARRIO BELÉN	6	3 080	1 984	64,4	1 964	9	626	11	2	17	223	284	24	20	8	99	451	190	16	4	1 096	35,6
DISTRITO 4 PIEDADES NORTE	12	5 813	4 049	69,7	3 994	13	1 219	12	7	45	398	672	44	41	21	243	873	406	39	16	1 764	30,3
PIEDADES NORTE	2	1 087	711	65,4	695	-	216	5	1	8	79	97	9	12	6	61	118	83	10	6	376	34,6
LA PAZ	1	285	215	75,4	212	1	76	2	-	1	17	53	5	4	1	13	16	23	1	2	70	24,6
BOLÍVAR [ESPERANZA]	5	3 030	2 096	69,2	2 070	8	643	4	5	27	191	304	14	16	5	103	542	208	20	6	934	30,8
LA ESPERANZA	2	725	481	66,3	476	2	92	1	1	6	65	65	11	6	4	34	131	58	4	1	244	33,7
BAJO LA PAZ	2	686	546	79,6	541	2	192	-	-	3	46	153	5	3	5	32	66	34	4	1	140	20,4
DISTRITO 5 PIEDADES SUR	10	3 171	2 251	71,0	2 210	11	806	5	5	21	182	449	20	18	13	159	370	151	34	7	920	29,0
PIEDADES SUR	3	1 273	884	69,4	870	8	386	1	4	10	53	157	5	8	5	64	120	49	12	2	389	30,6
SALVADOR	1	174	124	71,3	118	-	25	-	-	1	4	46	2	2	-	3	29	6	5	1	50	28,7
SAN FRANCISCO	1	200	151	75,5	149	-	54	1	-	-	20	21	-	-	-	21	7	25	2	-	49	24,5
SAN MIGUEL	2	806	581	72,1	573	1	140	2	1	2	56	139	7	5	5	44	130	41	7	1	225	27,9
BUREAL	1	112	87	77,7	85	-	10	1	-	-	10	17	1	-	1	4	41	-	1	1	25	22,3
SOCORRO	1	137	106	77,4	99	-	35	-	-	-	17	18	1	1	1	3	16	7	5	2	31	22,6
LA GUARIA	1	469	318	67,8	316	2	156	-	-	8	22	51	4	2	1	20	27	23	2	-	151	32,2
DISTRITO 6 SAN RAFAEL	11	5 932	4 114	69,4	4 053	17	1 150	14	14	33	446	660	33	42	17	288	883	456	47	14	1 818	30,6
SAN RAFAEL	5	2 877	2 061	71,6	2 037	7	698	8	6	18	200	262	13	21	2	107	458	237	20	4	816	28,4
BERLÍN	1	561	413	73,6	403	1	96	-	2	3	46	103	2	3	8	47	43	49	6	4	148	26,4
CALLE ZAMORA	4	2 016	1 307	64,8	1 287	8	279	4	6	10	139	222	12	14	6	103	340	144	14	6	709	35,2
LLANO DE BRENES	1	478	333	69,7	326	1	77	2	-	2	61	73	6	4	1	31	42	26	7	-	145	30,3
DISTRITO 7 SAN ISIDRO	6	3 096	2 123	68,6	2 097	6	680	6	4	16	241	379	25	16	13	138	412	161	22	4	973	31,4
SAN ISIDRO	4	1 956	1 408	72,0	1 392	3	512	5	3	13	129	261	13	11	11	80	236	115	13	3	548	28,0
GUARIA [RÍO GRANDE]	2	1 140	715	62,7	705	3	168	1	1	3	112	118	12	5	2	58	176	46	9	1	425	37,3
DISTRITO 8 ÁNGELES	7	3 336	2 299	68,9	2 264	6	790	8	4	29	259	270	28	21	13	157	501	178	27	8	1 037	31,1
LOS ÁNGELES SUR	2	1 058	731	69,1	719	2	297	4	-	5	81	97	9	5	4	59	97	59	9	3	327	30,9
BAJO ZÚÑIGA	1	420	309	73,6	305	-	93	2	1	6	41	25	2	2	1	29	64	39	3	1	111	26,4
CIUDADELA JARDINES	4	1 858	1 259	67,8	1 240	4	400	2	3	18	137	148	17	14	8	69	340	80	15	4	599	32,2
DISTRITO 9 ALFARO	8	3 982	2 753	69,1	2 733	9	942	9	7	33	262	405	16	23	13	141	629	244	19	1	1 229	30,9
SAN PEDRO	6	3 179	2 220	69,8	2 202	8	773	7	6	30	215	306	15	19	7	109	509	198	18	-	959	30,2
CATARATA	2	803	533	66,4	531	1	169	2	1	3	47	99	1	4	6	32	120	46	1	1	270	33,6

CUADRO 1.12 ALAJUELA: JUNTAS, ELECTORADO, PARTICIPACIÓN, VOTOS POR PARTIDO, NULOS, BLANCOS Y ABSTENCIONISMO, PARA PRESIDENCIA Y VICEPRESIDENCIAS DE LA REPÚBLICA, SEGÚN CANTÓN, DISTRITO ADMINISTRATIVO Y DISTRITO ELECTORAL
ELECCIONES 4 DE FEBRERO 2018

CANTÓN, DISTRITO ADMINISTRATIVO Y DISTRITO ELECTORAL	JUNTAS	ELECTORADO	VOTOS RECIBIDOS																		ABSTENCIONISMO	
			TOTAL GENERAL	% PARTICIPACIÓN	VOTOS VÁLIDOS														NULOS	BLANCOS	ABSOLUTO	%
					TOTAL	ACCESIBILIDAD SIN EXCLUSIÓN	ACCIÓN CIUDADANA	ALIANZA DEMÓCRATA CRISTIANA	DE LOS TRABAJADORES	FRENTE AMPLIO	INTEGRACIÓN NACIONAL	LIBERACIÓN NACIONAL	MOVIMIENTO LIBERTARIO	NUEVA GENERACIÓN	RENOVACIÓN COSTARRICENSE	REPUBLICANO SOCIAL CRISTIANO	RESTAURACIÓN NACIONAL	UNIDAD SOCIAL CRISTIANA				
DISTRITO 10 VOLIO	4	1 748	1 201	68,7	1 176	4	318	8	6	4	126	241	12	25	6	82	240	104	17	8	547	31,3
VOLIO	3	1 402	954	68,0	930	2	251	8	5	2	105	164	8	25	6	72	203	79	16	8	448	32,0
ALTO VILLEGAS	1	346	247	71,4	246	2	67	-	1	2	21	77	4	-	-	10	37	25	1	-	99	28,6
DISTRITO 11 CONCEPCIÓN	3	1 814	1 244	68,6	1 223	5	278	5	4	9	164	231	12	12	4	95	279	125	12	9	570	31,4
CONCEPCIÓN	3	1 814	1 244	68,6	1 223	5	278	5	4	9	164	231	12	12	4	95	279	125	12	9	570	31,4
DISTRITO 12 ZAPOTAL	3	290	208	71,7	207	1	47	1	2	1	22	54	2	-	-	5	48	24	1	-	82	28,3
SAN ANTONIO DE ZAPOTAL	1	153	113	73,9	113	1	19	-	1	-	13	45	1	-	-	2	14	17	-	-	40	26,1
CARRERA BUENA	1	96	69	71,9	69	-	24	1	-	1	5	4	1	-	-	3	26	4	-	-	27	28,1
ZAPOTAL PARTE ESTE	1	41	26	63,4	25	-	4	-	1	-	4	5	-	-	-	-	8	3	1	-	15	36,6
DISTRITO 13 PEÑAS BLANCAS	11	5 353	3 449	64,4	3 396	16	478	10	4	53	411	568	83	19	25	260	1 208	261	45	8	1 904	35,6
SAN ISIDRO DE PEÑAS BLANCAS	2	1 240	806	65,0	786	4	123	4	1	21	61	125	11	9	4	67	294	62	17	3	434	35,0
CHACHAGUA	4	1 976	1 274	64,5	1 259	5	192	2	-	11	125	229	52	2	15	85	441	100	12	3	702	35,5
COLONIA TRINIDAD	1	626	416	66,5	411	1	66	1	1	15	84	40	4	3	2	65	92	37	5	-	210	33,5
SECTOR LOS ÁNGELES	2	668	404	60,5	398	6	54	1	-	1	53	114	8	-	2	13	122	24	5	1	264	39,5
EL CASTILLO	1	212	139	65,6	138	-	11	2	1	4	9	7	-	-	-	15	75	14	-	1	73	34,4
SAN MARTIN [EL BOSQUE]	1	631	410	65,0	404	-	32	-	1	1	79	53	8	5	2	15	184	24	6	-	221	35,0
DISTRITO 14 SAN LORENZO	7	2 872	1 935	67,4	1 887	9	334	10	5	30	166	246	29	14	23	144	694	183	37	11	937	32,6
BAJO CÓRDOBA	1	49	31	63,3	30	-	5	-	1	1	2	11	2	-	1	-	5	2	-	1	18	36,7
BAJO DE LOS RODRÍGUEZ	3	1 330	799	60,1	784	6	142	5	2	14	85	126	9	2	4	63	247	79	12	3	531	39,9
LOS CRIQUES	1	457	343	75,1	336	-	52	2	-	6	28	46	4	2	5	26	137	28	3	4	114	24,9
VALLE AZUL	2	1 036	762	73,6	737	3	135	3	2	9	51	63	14	10	13	55	305	74	22	3	274	26,4
CANTÓN 3 GRECIA	120	59 285	42 337	71,4	41 907	125	9 328	141	85	341	3 325	7 314	255	283	202	2 984	10 834	6 690	355	75	16 948	28,6
DISTRITO 1 GRECIA	26	14 884	10 684	71,8	10 614	24	2 498	45	20	126	1 012	1 747	41	79	46	618	2 529	1 829	55	15	4 200	28,2
GRECIA	20	11 760	8 586	73,0	8 536	21	2 128	39	17	101	806	1 450	28	68	34	487	1 766	1 591	37	13	3 174	27,0
RINCÓN DE ARIAS	4	2 379	1 596	67,1	1 582	-	319	3	1	18	152	248	11	10	7	88	527	198	12	2	783	32,9
LOS LOTES [SAN VICENTE]	2	745	502	67,4	496	3	51	3	2	7	54	49	2	1	5	43	236	40	6	-	243	32,6
DISTRITO 2 SAN ISIDRO	9	4 391	3 272	74,5	3 246	6	707	7	6	19	269	492	15	22	5	242	931	525	25	1	1 119	25,5
MESÓN O DULCE NOMBRE	3	1 729	1 291	74,7	1 277	2	249	1	1	4	98	184	5	7	2	116	432	176	14	-	438	25,3
SAN FRANCISCO	1	631	441	69,9	437	-	84	1	1	3	36	96	5	5	1	16	106	83	4	-	190	30,1
CALLE ACHIOTE	2	717	536	74,8	533	3	127	1	-	1	45	67	4	4	2	54	152	73	2	1	181	25,2
SAN ISIDRO	3	1 314	1 004	76,4	999	1	247	4	4	11	90	145	1	6	-	56	241	193	5	-	310	23,6
DISTRITO 3 SAN JOSÉ	12	6 529	4 931	75,5	4 875	19	1 136	20	9	42	345	896	36	32	16	408	997	919	46	10	1 598	24,5
SAN JOSÉ Y SANTA GERTRUDIS NORTE	3	1 849	1 464	79,2	1 454	4	361	5	2	8	83	282	9	9	2	90	286	313	9	1	385	20,8
SANTA GERTRUDIS SUR	3	1 641	1 247	76,0	1 224	5	254	4	1	10	90	241	10	8	4	118	257	222	21	2	394	24,0
LA ARENA	3	1 261	883	70,0	868	4	201	5	2	9	84	151	8	5	3	90	195	111	9	6	378	30,0
CALLE RODRÍGUEZ	1	525	406	77,3	402	4	91	2	-	2	29	37	3	4	4	39	97	90	3	1	119	22,7
CALLE SAN JOSÉ	1	613	428	69,8	424	2	79	1	1	4	28	79	6	1	2	44	89	88	4	-	185	30,2
CEDRO	1	640	503	78,6	503	-	150	3	3	9	31	106	-	5	1	27	73	95	-	-	137	21,4
DISTRITO 4 SAN ROQUE	18	8 771	6 684	76,2	6 628	19	1 682	14	16	47	406	1 262	37	51	30	457	1 520	1 087	40	16	2 087	23,8
SAN ROQUE	7	3 914	2 997	76,6	2 979	5	695	7	7	15	173	588	13	23	13	229	718	493	14	4	917	23,4
SAN MIGUEL	1	578	466	80,6	463	-	132	1	-	2	25	113	1	4	1	42	76	66	1	2	112	19,4
BARRIO LATINO [AGUALOTE]	4	2 252	1 636	72,6	1 620	7	476	3	7	20	121	251	10	15	8	87	356	259	13	3	616	27,4
CARBONAL [CRISTO REY]	2	926	743	80,2	731	3	161	1	-	4	32	182	3	-	5	49	176	115	7	5	183	19,8
SAN MIGUEL ARRIBA	1	249	198	79,5	197	2	79	1	-	-	7	31	-	1	-	13	32	31	-	1	51	20,5
LEÓN CORTÉS CASTRO	2	762	599	78,6	594	2	136	-	-	5	45	83	9	8	-	34	156	116	5	-	163	21,4
H.A. JAFETH JIMÉNEZ MORALES	1	90	45	50,0	44	-	3	1	2	1	3	14	1	-	3	3	6	7	-	1	45	50,0
DISTRITO 5 TACARES	11	5 542	3 838	69,3	3 779	17	768	9	5	27	302	699	33	19	19	296	974	611	54	5	1 704	30,7
TACARES	5	2 541	1 765	69,5	1 738	4	317	3	1	6	114	315	11	9	13	145	470	330	24	3	776	30,5
CATALUÑA	2	1 112	775	69,7	763	4	138	1	1	5	65	191	6	4	3	47	182	116	12	-	337	30,3
BODEGAS	4	1 889	1 298	68,7	1 278	9	313	5	3	16	123	193	16	6	3	104	322	165	18	2	591	31,3
DISTRITO 6 RÍO CUARTO	16	5 790	3 410	58,9	3 362	16	573	12	4	18	259	659	42	16	44	314	1 037	368	36	12	2 380	41,1
COLONIA AGRÍCOLA DEL TORO	1	225	159	70,7	155	-	17	-	-	-	9	44	1	1	-	12	49	22	3	1	66	29,3
RÍO CUARTO	3	1 759	1 202	68,3	1 188	2	245	5	1	6	81	238	6	7	5	45	381	166	9	5	557	31,7
SAN RAFAEL DE RÍO CUARTO [CUCARACHO]	1	373	197	52,8	194	3	29	-	-	-	18	54	4	1	1	35	26	23	2	1	176	47,2
LA TABLA	1	499	267	53,5	263	3	59	1	-	1	30	32	1	-	3	28	81	24	3	1	232	46,5
LOS ÁNGELES	1	111	76	68,5	75	-	6	-	-	-	3	27	2	-	-	3	21	13	1	-	35	31,5
SANTA RITA	3	1 317	665	50,5	656	1	114	2	1	3	41	97	13	2	3	137	217	25	7	2	652	49,5
SANTA ISABEL	2	762	421	55,2	414	4	46	3	1	4	31	83	9	3	8	9	172	41	7	-	341	44,8
LA VICTORIA	1	378	211	55,8	209	-	23	1	1	4	20	46	5	1	-	21	58	29	1	1	167	44,2
SAN VICENTE	1	101	56	55,4	56	1	6	-	-	-	9	16	-	-	20	-	-	4	-	-	45	44,6
LA ESPAÑOLITA	1	230	126	54,8	123	2	24	-	-	-	10	19	1	1	3	21	24	18	2	1	104	45,2
PATA DE GALLO	1	35	30	85,7	29	-	4	-	-	-	7	3	-	-	1	3	8	3	1	-	5	14,3

CUADRO 1.12 ALAJUELA: JUNTAS, ELECTORADO, PARTICIPACIÓN, VOTOS POR PARTIDO, NULOS, BLANCOS Y ABSTENCIONISMO, PARA PRESIDENCIA Y VICEPRESIDENCIAS DE LA REPÚBLICA, SEGÚN CANTÓN, DISTRITO ADMINISTRATIVO Y DISTRITO ELECTORAL
ELECCIONES 4 DE FEBRERO 2018

CANTÓN, DISTRITO ADMINISTRATIVO Y DISTRITO ELECTORAL	JUNTAS	ELECTORADO	VOTOS RECIBIDOS																		ABSTENCIONISMO	
			TOTAL GENERAL	% PARTICIPACIÓN	VOTOS VÁLIDOS														NULOS	BLANCOS	ABSOLUTO	%
					TOTAL	ACCESIBILIDAD SIN EXCLUSIÓN	ACCIÓN CIUDADANA	ALIANZA DEMÓCRATA CRISTIANA	DE LOS TRABAJADORES	FRENTE AMPLIO	INTEGRACIÓN NACIONAL	LIBERACIÓN NACIONAL	MOVIMIENTO LIBERTARIO	NUEVA GENERACIÓN	RENOVACIÓN COSTARRICENSE	REPUBLICANO SOCIAL CRISTIANO	RESTAURACIÓN NACIONAL	UNIDAD SOCIAL CRISTIANA				
DISTRITO 7 PUENTE DE PIEDRA	15	7 732	5 534	71,6	5 470	15	1 056	26	18	32	477	866	35	33	29	311	1 826	746	58	6	2 198	28,4
PUENTE DE PIEDRA	3	1 731	1 270	73,4	1 256	1	253	9	2	4	91	188	6	7	4	73	429	189	11	3	461	26,6
RINCÓN DE SALAS	2	1 233	906	73,5	898	4	205	3	4	12	75	137	7	10	6	49	248	138	7	1	327	26,5
ALTOS DE PERALTA	4	1 918	1 356	70,7	1 331	6	219	4	1	3	137	248	11	3	6	95	474	124	24	1	562	29,3
PORÓ	3	1 263	933	73,9	929	2	230	5	5	5	96	129	3	9	4	32	244	165	4	-	330	26,1
BAJO ROSALES	1	335	227	67,8	225	-	25	1	-	2	20	43	-	-	1	17	80	36	2	-	108	32,2
LA ARGENTINA	2	1 252	842	67,3	831	2	124	4	6	6	58	121	8	4	8	45	351	94	10	1	410	32,7
DISTRITO 8 BOLÍVAR	13	5 646	3 984	70,6	3 933	9	908	8	7	30	255	693	16	31	13	338	1 020	605	41	10	1 662	29,4
LOS ÁNGELES DE BOLÍVAR	5	2 525	1 859	73,6	1 843	2	442	6	4	15	115	372	7	20	6	127	422	305	14	2	666	26,4
SAN JUAN	3	1 464	953	65,1	935	5	189	2	3	4	62	145	4	1	4	60	293	163	15	3	511	34,9
SAN LUIS	2	700	499	71,3	496	2	131	-	-	3	29	62	1	4	-	61	126	77	3	-	201	28,7
CAJÓN [BARRIO SAN JOSÉ]	2	713	518	72,7	509	-	122	-	-	5	45	88	1	5	3	65	128	47	4	5	195	27,3
CAJÓN ARRIBA	1	244	155	63,5	150	-	24	-	-	3	4	26	3	1	-	25	51	13	5	-	89	36,5
CANTÓN 4 SAN MATEO	12	4 602	2 993	65,0	2 956	8	470	4	5	19	255	860	39	10	9	250	471	556	30	7	1 609	35,0
DISTRITO 1 SAN MATEO	6	2 261	1 465	64,8	1 448	4	220	4	4	9	129	446	21	7	6	126	189	283	13	4	796	35,2
SAN MATEO	3	1 573	1 057	67,2	1 043	4	149	4	3	6	84	326	16	7	6	77	151	210	10	4	516	32,8
HIGUITO	1	511	307	60,1	306	-	62	-	-	2	39	80	4	-	-	37	29	53	1	-	204	39,9
MADERAL	1	110	60	54,5	58	-	6	-	-	-	5	28	-	-	-	3	8	8	2	-	50	45,5
DULCE NOMBRE	1	67	41	61,2	41	-	3	-	1	1	1	12	1	-	-	9	1	12	-	-	26	38,8
DISTRITO 2 DESMONTE	2	577	379	65,7	375	1	88	-	-	3	37	73	2	1	-	15	42	113	3	1	198	34,3
DESMONTE	1	438	312	71,2	309	-	60	-	-	3	33	61	1	1	-	12	34	104	2	1	126	28,8
ESTANQUILLO [SAN ANTONIO]	1	139	67	48,2	66	1	28	-	-	-	4	12	1	-	-	3	8	9	1	-	72	51,8
DISTRITO 3 JESÚS MARÍA	2	799	555	69,5	548	-	95	-	-	4	53	166	5	1	1	36	114	73	6	1	244	30,5
JESÚS MARÍA	2	799	555	69,5	548	-	95	-	-	4	53	166	5	1	1	36	114	73	6	1	244	30,5
DISTRITO 4 LABRADOR	2	965	594	61,6	585	3	67	-	1	3	36	175	11	1	2	73	126	87	8	1	371	38,4
LABRADOR	2	965	594	61,6	585	3	67	-	1	3	36	175	11	1	2	73	126	87	8	1	371	38,4
CANTÓN 5 ATENAS	40	20 429	14 706	72,0	14 565	46	4 028	46	26	95	1 196	2 466	117	87	66	684	2 772	2 936	122	19	5 723	28,0
DISTRITO 1 ATENAS	13	6 855	5 108	74,5	5 074	12	1 700	15	8	32	371	863	37	45	14	169	743	1 065	28	6	1 747	25,5
ATENAS	8	4 604	3 424	74,4	3 404	7	1 015	9	4	21	248	638	25	24	12	109	498	794	15	5	1 180	25,6
LOS ÁNGELES	4	2 184	1 656	75,8	1 642	5	681	6	4	11	121	216	10	20	2	58	245	263	13	1	528	24,2
H.A. HORTENSIA RODRÍGUEZ S DE B	1	67	28	41,8	28	-	4	-	-	-	2	9	2	1	-	2	-	8	-	-	39	58,2
DISTRITO 2 JESÚS	6	2 965	2 159	72,8	2 144	5	600	10	4	14	152	385	17	11	15	128	370	433	13	2	806	27,2
JESÚS	4	1 855	1 321	71,2	1 312	4	359	3	4	5	82	258	6	6	11	87	219	268	7	2	534	28,8
SABANA LARGA	2	1 110	838	75,5	832	1	241	7	-	9	70	127	11	5	4	41	151	165	6	-	272	24,5
DISTRITO 3 MERCEDES	4	2 268	1 527	67,3	1 503	7	386	6	3	13	154	218	12	12	9	88	329	266	22	2	741	32,7
MERCEDES	4	2 268	1 527	67,3	1 503	7	386	6	3	13	154	218	12	12	9	88	329	266	22	2	741	32,7
DISTRITO 4 SAN ISIDRO	5	2 208	1 606	72,7	1 590	10	474	5	4	7	119	222	20	8	11	105	264	341	13	3	602	27,3
SAN ISIDRO	1	637	452	71,0	450	2	129	1	-	1	62	73	9	5	3	32	63	70	2	-	185	29,0
RINCÓN DE SAN ISIDRO	2	901	649	72,0	638	5	164	2	2	2	35	73	6	2	5	52	102	188	9	2	252	28,0
MORAZÁN	2	670	505	75,4	502	3	181	2	2	4	22	76	5	1	3	21	99	83	2	1	165	24,6
DISTRITO 5 CONCEPCIÓN	5	2 762	2 024	73,3	2 002	7	410	4	2	10	211	353	20	4	7	109	419	446	20	2	738	26,7
CONCEPCIÓN	4	2 119	1 570	74,1	1 555	6	325	4	2	8	146	284	6	4	7	75	333	355	15	-	549	25,9
BALSA	1	643	454	70,6	447	1	85	-	-	2	65	69	14	-	-	34	86	91	5	2	189	29,4
DISTRITO 6 SAN JOSÉ	2	1 219	817	67,0	812	1	163	3	-	6	104	139	4	3	-	34	191	164	4	1	402	33,0
SAN JOSÉ SUR	2	1 219	817	67,0	812	1	163	3	-	6	104	139	4	3	-	34	191	164	4	1	402	33,0
DISTRITO 7 SANTA EULALIA	3	1 529	1 026	67,1	1 004	4	201	3	4	6	57	146	4	4	9	35	390	141	20	2	503	32,9
SANTA EULALIA	3	1 529	1 026	67,1	1 004	4	201	3	4	6	57	146	4	4	9	35	390	141	20	2	503	32,9
DISTRITO 8 ESCOBAL	2	623	439	70,5	436	-	94	-	1	7	28	140	3	-	1	16	66	80	2	1	184	29,5
ESCOBAL	1	522	365	69,9	362	-	77	-	-	6	20	118	3	-	-	12	54	72	2	1	157	30,1
GUÁCIMO	1	101	74	73,3	74	-	17	-	1	1	8	22	-	-	1	4	12	8	-	-	27	26,7
CANTÓN 6 NARANJO	63	31 782	22 206	69,9	21 930	52	5 525	72	50	103	1 831	3 913	139	162	118	1 513	4 572	3 880	228	48	9 576	30,1
DISTRITO 1 NARANJO	24	12 722	8 792	69,1	8 687	26	2 250	27	27	47	696	1 521	60	79	60	532	1 855	1 507	89	16	3 930	30,9
NARANJO	14	8 093	5 618	69,4	5 563	15	1 437	20	13	33	416	987	34	38	37	316	1 167	1 050	48	7	2 475	30,6
CANDELARIA [BAJO CORRALES]	4	2 130	1 449	68,0	1 430	5	402	5	3	7	143	248	9	32	14	113	273	176	19	-	681	32,0
COMÚN O SAN RAFAEL	2	790	570	72,2	555	1	128	1	3	2	41	92	8	2	2	43	126	106	9	6	220	27,8
DULCE NOMBRE [VILLANO]	3	1 653	1 132	68,5	1 116	5	275	1	8	4	95	188	9	6	7	60	287	171	13	3	521	31,5
H.A. JOSÉ DEL OLMO	1	56	23	41,1	23	-	8	-	-	1	1	6	-	1	-	-	2	4	-	-	33	58,9
DISTRITO 2 SAN MIGUEL	5	2 657	1 828	68,8	1 800	-	425	3	1	5	142	314	20	8	7	107	483	285	25	3	829	31,2
SAN MIGUEL	4	2 281	1 578	69,2	1 557	-	381	3	-	5	120	266	17	7	7	84	421	246	19	2	703	30,8
SAN FRANCISCO [VACA MUERTA]	1	376	250	66,5	243	-	44	-	1	-	22	48	3	1	-	23	62	39	6	1	126	33,5
DISTRITO 3 SAN JOSÉ	5	2 255	1 673	74,2	1 651	4	504	3	4	9	189	302	11	14	9	137	224	241	16	6	582	25,8
SAN JOSÉ [SAN JUANILLO]	2	1 200	852	71,0	841	3	262	-	2	8	92	155	4	9	7	71	124	104	8	3	348	29,0
BARRANCA	1	372	298	80,1	297	-	94	3	-	1	10	89	2	1	-	17	40	40	1	-	74	19,9
SAN ANTONIO DE BARRANCA	1	413	333	80,6	328	1	88	-	2	-	52	32	1	-	2	39	33	78	4	1	80	19,4

CUADRO 1.12 ALAJUELA: JUNTAS, ELECTORADO, PARTICIPACIÓN, VOTOS POR PARTIDO, NULOS, BLANCOS Y ABSTENCIONISMO, PARA PRESIDENCIA Y VICEPRESIDENCIAS DE LA REPÚBLICA, SEGÚN CANTÓN, DISTRITO ADMINISTRATIVO Y DISTRITO ELECTORAL
ELECCIONES 4 DE FEBRERO 2018

CANTÓN, DISTRITO ADMINISTRATIVO Y DISTRITO ELECTORAL	JUNTAS	ELECTORADO	VOTOS RECIBIDOS																		ABSTENCIONISMO	
			TOTAL GENERAL	% PARTICIPACIÓN	VOTOS VÁLIDOS														NULOS	BLANCOS	ABSOLUTO	%
					TOTAL	ACCESIBILIDAD SIN EXCLUSIÓN	ACCIÓN CIUDADANA	ALIANZA DEMÓCRATA CRISTIANA	DE LOS TRABAJADORES	FRENTE AMPLIO	INTEGRACIÓN NACIONAL	LIBERACIÓN NACIONAL	MOVIMIENTO LIBERTARIO	NUEVA GENERACIÓN	RENOVACIÓN COSTARRICENSE	REPUBLICANO SOCIAL CRISTIANO	RESTAURACIÓN NACIONAL	UNIDAD SOCIAL CRISTIANA				
CAÑUELA ARRIBA	1	270	190	70,4	185	-	60	-	-	-	35	26	4	4	-	10	27	19	3	2	80	29,6
DISTRITO 4 CIRRÍ SUR	6	3 338	2 328	69,7	2 296	5	525	4	4	9	182	420	20	10	13	192	509	403	24	8	1 010	30,3
CIRRÍ SUR	3	1 840	1 264	68,7	1 249	2	281	2	1	5	96	261	8	2	8	93	294	196	12	3	576	31,3
LLANO BONITO O CIRRÍ NORTE	2	974	708	72,7	696	3	176	1	2	3	51	90	10	5	3	59	157	136	9	3	266	27,3
LOURDES	1	524	356	67,9	351	-	68	1	1	1	35	69	2	3	2	40	58	71	3	2	168	32,1
DISTRITO 5 SAN JERÓNIMO	5	2 358	1 601	67,9	1 577	5	283	9	2	12	158	318	5	13	7	138	328	299	23	1	757	32,1
SAN JERÓNIMO	4	2 031	1 389	68,4	1 368	4	253	4	2	9	142	240	5	10	5	113	314	267	20	1	642	31,6
LOS ROBLES	1	327	212	64,8	209	1	30	5	-	3	16	78	-	3	2	25	14	32	3	-	115	35,2
DISTRITO 6 SAN JUAN	5	2 387	1 716	71,9	1 706	2	442	6	2	5	127	338	7	8	4	97	293	375	7	3	671	28,1
SAN ANTONIO DE LA CUEVA	2	910	670	73,6	666	2	183	3	-	1	44	175	3	-	1	33	94	127	2	2	240	26,4
SAN JUAN [ACEQUIA GRANDE]	3	1 477	1 046	70,8	1 040	-	259	3	2	4	83	163	4	8	3	64	199	248	5	1	431	29,2
DISTRITO 7 EL ROSARIO	6	2 702	1 922	71,1	1 897	4	423	8	-	5	154	309	3	15	9	134	574	259	20	5	780	28,9
ROSARIO [EL HOYO]	5	2 576	1 820	70,7	1 797	4	401	7	-	5	127	292	3	15	9	129	561	244	18	5	756	29,3
SANTA MARGARITA	1	126	102	81,0	100	-	22	1	-	-	27	17	-	-	-	5	13	15	2	-	24	19,0
DISTRITO 8 PALMITOS	7	3 363	2 346	69,8	2 316	6	673	12	10	11	183	391	13	15	9	176	306	511	24	6	1 017	30,2
PALMITOS	3	1 271	903	71,0	890	2	221	3	2	6	70	140	5	9	2	57	101	272	12	1	368	29,0
CONCEPCIÓN ESTE	3	1 503	1 064	70,8	1 049	3	348	7	3	5	80	173	5	5	6	77	156	181	11	4	439	29,2
SAN ROQUE	1	589	379	64,3	377	1	104	2	5	-	33	78	3	1	1	42	49	58	1	1	210	35,7
CANTÓN 7 PALMARES	53	28 973	21 170	73,1	20 944	45	5 862	39	57	171	1 958	4 264	139	158	94	839	3 633	3 685	196	30	7 803	26,9
DISTRITO 1 PALMARES	9	5 013	3 835	76,5	3 808	9	1 231	4	4	27	290	928	15	30	15	109	414	732	22	5	1 178	23,5
PALMARES	9	5 013	3 835	76,5	3 808	9	1 231	4	4	27	290	928	15	30	15	109	414	732	22	5	1 178	23,5
DISTRITO 2 ZARAGOZA	15	7 619	5 620	73,8	5 566	12	1 633	11	15	47	478	1 119	26	40	22	253	884	1 026	45	9	1 999	26,2
ZARAGOZA	5	2 500	1 848	73,9	1 837	3	519	5	3	14	142	414	8	9	5	86	310	319	10	1	652	26,1
RINCÓN DE ZARAGOZA	6	3 171	2 342	73,9	2 316	3	732	5	7	22	199	401	13	17	11	103	297	506	22	4	829	26,1
COCALECA [PARTE OESTE]	2	1 036	736	71,0	727	4	185	1	3	5	82	176	2	4	4	32	139	90	6	3	300	29,0
CALLE VARGAS	2	912	694	76,1	686	2	197	-	2	6	55	128	3	10	2	32	138	111	7	1	218	23,9
DISTRITO 3 BUENOS AIRES	9	5 289	3 986	75,4	3 941	9	1 092	13	14	33	393	742	30	29	22	170	668	726	44	1	1 303	24,6
BUENOS AIRES	9	5 289	3 986	75,4	3 941	9	1 092	13	14	33	393	742	30	29	22	170	668	726	44	1	1 303	24,6
DISTRITO 4 SANTIAGO	3	1 823	1 218	66,8	1 191	3	320	1	5	17	112	249	6	7	2	49	198	222	23	4	605	33,2
SANTIAGO	3	1 823	1 218	66,8	1 191	3	320	1	5	17	112	249	6	7	2	49	198	222	23	4	605	33,2
DISTRITO 5 CANDELARIA	3	1 574	1 045	66,4	1 030	3	190	2	-	5	127	226	11	8	4	53	232	169	11	4	529	33,6
CANDELARIA	3	1 574	1 045	66,4	1 030	3	190	2	-	5	127	226	11	8	4	53	232	169	11	4	529	33,6
DISTRITO 6 ESQUIPULAS	8	4 662	3 186	68,3	3 150	8	737	5	9	19	323	555	39	23	18	116	837	461	34	2	1 476	31,7
ESQUIPULAS	8	4 662	3 186	68,3	3 150	8	737	5	9	19	323	555	39	23	18	116	837	461	34	2	1 476	31,7
DISTRITO 7 LA GRANJA	6	2 993	2 280	76,2	2 258	1	659	3	10	23	235	445	12	21	11	89	400	349	17	5	713	23,8
LA GRANJA	5	2 923	2 231	76,3	2 209	1	657	3	8	22	234	416	11	21	10	88	398	340	17	5	692	23,7
H.A. PALMARES	1	70	49	70,0	49	-	2	-	2	1	1	29	1	-	1	1	2	9	-	-	21	30,0
CANTÓN 8 POÁS	41	21 821	15 937	73,0	15 781	61	3 596	49	25	85	1 174	3 272	114	89	72	892	3 842	2 510	126	30	5 884	27,0
DISTRITO 1 SAN PEDRO	14	7 392	5 542	75,0	5 492	20	1 455	19	8	45	431	1 094	37	36	28	333	1 036	950	43	7	1 850	25,0
SAN PEDRO	11	6 628	5 014	75,6	4 971	17	1 359	19	7	41	386	1 001	32	35	28	296	876	874	38	5	1 614	24,4
CHILAMATE	2	722	504	69,8	497	3	92	-	1	4	44	87	5	1	-	29	158	73	5	2	218	30,2
LA HILDA	1	42	24	57,1	24	-	4	-	-	-	1	6	-	-	-	8	2	3	-	-	18	42,9
DISTRITO 2 SAN JUAN	5	2 414	1 736	71,9	1 711	6	352	5	5	13	135	365	10	6	10	118	400	286	18	7	678	28,1
SAN JUAN SUR	3	1 703	1 249	73,3	1 233	4	247	4	3	10	90	275	7	6	6	69	291	221	11	5	454	26,7
SAN JUAN NORTE	2	711	487	68,5	478	2	105	1	2	3	45	90	3	-	4	49	109	65	7	2	224	31,5
DISTRITO 3 SAN RAFAEL	7	3 710	2 939	79,2	2 912	10	697	8	1	8	168	754	21	17	11	159	499	559	21	6	771	20,8
SAN RAFAEL	4	2 260	1 838	81,3	1 821	5	417	4	-	3	107	492	9	10	1	105	278	390	13	4	422	18,7
SANTA ROSA	1	620	486	78,4	484	1	141	2	1	2	21	117	1	2	3	24	80	89	1	1	134	21,6
GUATUZA	2	830	615	74,1	607	4	139	2	-	3	40	145	11	5	7	30	141	80	7	1	215	25,9
DISTRITO 4 CARRILLOS	12	6 591	4 569	69,3	4 530	21	913	10	10	16	353	867	36	18	19	217	1 445	605	32	7	2 022	30,7
CARRILLOS BAJO	8	4 533	3 047	67,2	3 020	12	569	7	6	8	253	513	29	13	19	154	1 047	390	22	5	1 486	32,8
CARRILLOS ALTO	4	2 058	1 522	74,0	1 510	9	344	3	4	8	100	354	7	5	-	63	398	215	10	2	536	26,0
DISTRITO 5 SABANA REDONDA	3	1 714	1 151	67,2	1 136	4	179	7	1	3	87	192	10	12	4	65	462	110	12	3	563	32,8
SABANA REDONDA	3	1 714	1 151	67,2	1 136	4	179	7	1	3	87	192	10	12	4	65	462	110	12	3	563	32,8
CANTÓN 9 OROTINA	31	15 594	9 402	60,3	9 294	19	1 319	19	15	41	799	2 316	62	52	30	494	2 147	1 981	90	18	6 192	39,7
DISTRITO 1 OROTINA	15	8 015	5 158	64,4	5 116	12	810	6	11	18	396	1 270	25	35	18	253	1 061	1 201	34	8	2 857	35,6
OROTINA	12	7 075	4 547	64,3	4 512	10	705	4	11	17	353	1 119	24	35	16	224	943	1 051	28	7	2 528	35,7
CUATRO ESQUINAS NORTE	2	913	591	64,7	584	1	104	2	-	1	43	139	1	-	2	26	118	147	6	1	322	35,3
H.A. PRESBÍTERO JESÚS MARÍA VARGAS	1	27	20	74,1	20	1	1	-	-	-	-	12	-	-	-	3	-	3	-	-	7	25,9
DISTRITO 2 EL MASTATE	3	1 568	956	61,0	943	-	155	3	-	3	106	211	6	7	5	65	205	177	9	4	612	39,0
EL MASTATE	3	1 568	956	61,0	943	-	155	3	-	3	106	211	6	7	5	65	205	177	9	4	612	39,0
DISTRITO 3 HACIENDA VIEJA	2	910	582	64,0	571	-	80	4	1	6	49	119	5	5	-	20	128	154	11	-	328	36,0
HACIENDA VIEJA	2	910	582	64,0	571	-	80	4	1	6	49	119	5	5	-	20	128	154	11	-	328	36,0

CUADRO 1.12 ALAJUELA: JUNTAS, ELECTORADO, PARTICIPACIÓN, VOTOS POR PARTIDO, NULOS, BLANCOS Y ABSTENCIONISMO, PARA PRESIDENCIA Y VICEPRESIDENCIAS DE LA REPÚBLICA, SEGÚN CANTÓN, DISTRITO ADMINISTRATIVO Y DISTRITO ELECTORAL
ELECCIONES 4 DE FEBRERO 2018

CANTÓN, DISTRITO ADMINISTRATIVO Y DISTRITO ELECTORAL	JUNTAS	ELECTORADO	VOTOS RECIBIDOS																		ABSTENCIONISMO	
			TOTAL GENERAL	% PARTICIPACIÓN	VOTOS VÁLIDOS														NULOS	BLANCOS	ABSOLUTO	%
					TOTAL	ACCESIBILIDAD SIN EXCLUSIÓN	ACCIÓN CIUDADANA	ALIANZA DEMÓCRATA CRISTIANA	DE LOS TRABAJADORES	FRENTE AMPLIO	INTEGRACIÓN NACIONAL	LIBERACIÓN NACIONAL	MOVIMIENTO LIBERTARIO	NUEVA GENERACIÓN	RENOVACIÓN COSTARRICENSE	REPUBLICANO SOCIAL CRISTIANO	RESTAURACIÓN NACIONAL	UNIDAD SOCIAL CRISTIANA				
DISTRITO 4 COYOLAR	8	3 900	2 009	51,5	1 977	6	205	4	3	13	190	527	21	2	5	131	491	379	26	6	1 891	48,5
COYOLAR	4	1 943	1 075	55,3	1 062	2	134	1	2	7	110	248	14	1	4	81	205	253	8	5	868	44,7
NUEVA SANTA RITA	3	1 754	800	45,6	782	3	48	3	1	6	69	245	7	1	-	42	253	104	17	1	954	54,4
SAN JERÓNIMO	1	203	134	66,0	133	1	23	-	-	-	11	34	-	-	1	8	33	22	1	-	69	34,0
DISTRITO 5 LA CEIBA	3	1 201	697	58,0	687	1	69	2	-	1	58	189	5	3	2	25	262	70	10	-	504	42,0
CASCAJAL	1	307	171	55,7	167	-	15	1	-	1	12	48	2	1	-	8	53	26	4	-	136	44,3
LA CEIBA	1	291	162	55,7	162	1	24	1	-	-	11	59	2	-	-	4	37	23	-	-	129	44,3
PARCELAS TRINIDAD [UVITA]	1	603	364	60,4	358	-	30	-	-	-	35	82	1	2	2	13	172	21	6	-	239	39,6
CANTÓN 10 SAN CARLOS	228	108 240	74 106	68,5	73 054	281	11 928	246	105	718	7 029	12 431	695	440	362	3 608	24 762	10 449	873	179	34 108	31,5
DISTRITO 1 QUESADA	64	33 186	23 861	71,9	23 621	80	4 789	68	23	304	2 262	3 895	127	199	89	744	6 635	4 406	195	45	9 325	28,1
QUESADA	13	7 387	5 316	72,0	5 277	13	1 040	13	6	67	523	1 045	24	36	16	121	1 214	1 159	32	7	2 071	28,0
DULCE NOMBRE	2	880	623	70,8	613	1	122	3	2	16	57	111	4	4	1	32	175	85	9	1	257	29,2
SUCRE	2	1 226	909	74,1	898	-	199	3	-	11	72	144	5	29	5	49	213	168	9	2	317	25,9
SAN VICENTE	1	252	207	82,1	205	-	83	-	-	2	11	55	2	1	-	8	25	18	2	-	45	17,9
SAN JOSÉ DE PORVENIR	2	762	560	73,5	551	5	103	2	-	5	66	80	2	2	1	17	146	122	8	1	202	26,5
SAN JUAN DE QUEBRADA DE PALO	3	1 778	1 144	64,3	1 124	8	238	5	1	10	181	168	6	5	3	36	362	101	17	3	634	35,7
SAN GERARDO	2	909	713	78,4	709	4	138	3	-	6	67	122	4	7	1	23	183	151	2	2	196	21,6
CEDRAL	6	3 361	2 366	70,4	2 331	15	421	7	1	29	225	290	14	20	13	93	895	308	23	12	995	29,6
SAN RAMÓN [CARIBLANCA]	1	114	73	64,0	71	1	8	-	-	-	4	25	-	-	-	1	24	8	2	-	41	36,0
SAN ROQUE	7	4 052	3 033	74,9	3 010	7	664	5	2	57	284	489	10	31	8	80	715	658	21	2	1 019	25,1
LINDA VISTA	2	898	604	67,3	594	-	69	2	2	6	67	80	2	4	3	16	277	66	9	1	294	32,7
SAN MARTÍN	10	5 617	3 984	70,9	3 950	15	782	8	3	49	339	660	23	32	22	133	1 110	774	28	6	1 633	29,1
H.A. SAN VICENTE DE PAÚL	1	68	36	52,9	35	-	2	1	-	-	1	20	-	-	2	-	1	8	-	1	32	47,1
ABUNDANCIA	2	1 065	675	63,4	661	7	88	2	-	3	73	84	8	8	3	12	319	54	12	2	390	36,6
SAN JOSÉ DE LA MONTAÑA	1	93	76	81,7	76	-	14	-	1	4	6	11	4	-	1	3	25	7	-	-	17	18,3
SAN PABLO	4	1 917	1 392	72,6	1 377	2	263	8	2	11	117	201	11	4	3	51	434	270	11	4	525	27,4
CARMEN	5	2 807	2 150	76,6	2 139	2	555	6	3	28	169	310	8	16	7	69	517	449	10	1	657	23,4
DISTRITO 2 FLORENCIA	23	10 820	7 535	69,6	7 402	33	1 087	41	10	86	767	1 160	53	40	36	487	2 499	1 103	115	18	3 285	30,4
FLORENCIA	6	3 268	2 267	69,4	2 223	8	340	9	4	27	219	307	12	17	11	128	716	425	41	3	1 001	30,6
QUEBRADA AZUL	1	276	199	72,1	197	1	35	1	1	2	34	28	5	-	1	12	54	23	1	1	77	27,9
MUELLE DE SAN CARLOS	2	1 009	660	65,4	645	3	85	2	-	5	73	123	4	1	2	25	222	100	11	4	349	34,6
SANTA CLARA	4	2 177	1 525	70,1	1 509	9	269	10	2	11	119	270	14	9	5	94	411	286	12	4	652	29,9
LA VEGA O CUATRO ESQUINAS	2	1 098	754	68,7	734	1	58	4	-	10	61	106	6	1	1	39	396	51	19	1	344	31,3
PLATANAR	2	1 125	812	72,2	799	5	119	10	-	19	85	120	4	6	7	66	288	70	13	-	313	27,8
LA VIEJA	1	160	115	71,9	113	-	10	-	-	5	18	29	-	-	1	5	25	20	2	-	45	28,1
SAN RAFAEL DE PLATANAR	1	154	119	77,3	119	-	15	-	1	-	8	22	1	-	2	6	51	13	-	-	35	22,7
SANTA RITA	1	417	303	72,7	294	2	35	3	1	4	32	46	1	1	3	26	101	39	5	4	114	27,3
SAN JUAN DE LA CEIBA	1	413	300	72,6	296	1	30	2	-	1	33	40	1	1	1	57	94	35	4	-	113	27,4
SAN FRANCISCO O LA AQUILEA	2	723	481	66,5	473	3	91	-	1	2	85	69	5	4	2	29	141	41	7	1	242	33,5
DISTRITO 3 BUENAVISTA	1	299	217	72,6	215	-	29	1	-	1	26	41	2	5	2	11	55	42	1	1	82	27,4
BUENAVISTA	1	299	217	72,6	215	-	29	1	-	1	26	41	2	5	2	11	55	42	1	1	82	27,4
DISTRITO 4 AGUAS ZARCAS	25	13 586	9 113	67,1	8 983	39	1 168	24	12	68	724	1 397	66	40	57	499	3 848	1 041	112	18	4 473	32,9
AGUAS ZARCAS	13	7 658	5 134	67,0	5 071	17	796	13	9	47	423	693	31	16	36	273	2 065	652	55	8	2 524	33,0
LOS CHILES	3	1 621	1 102	68,0	1 090	10	143	1	-	3	95	180	11	5	4	75	449	114	10	2	519	32,0
LOS LLANOS O ALTAMIRITA	1	617	410	66,5	403	1	18	1	-	2	17	90	1	1	2	14	235	21	6	1	207	33,5
PITALITO	1	652	452	69,3	445	1	47	1	-	6	30	108	5	6	1	41	171	28	4	3	200	30,7
LA GLORIA O SAN MARCOS	1	422	289	68,5	280	2	22	3	-	2	33	80	5	-	-	12	97	24	9	-	133	31,5
SANTA FE O LA FAMA	1	635	395	62,2	383	3	18	2	1	1	23	58	4	-	2	16	227	28	10	2	240	37,8
DELICIAS	3	1 271	888	69,9	879	2	101	2	1	7	75	117	4	12	10	54	337	157	9	-	383	30,1
CERRO CORTÉS	2	710	443	62,4	432	3	23	1	1	-	28	71	5	-	2	14	267	17	9	2	267	37,6
DISTRITO 5 VENECIA	13	6 349	4 550	71,7	4 466	16	851	8	5	36	353	775	43	21	20	339	1 485	514	75	9	1 799	28,3
LA UNIÓN ESTE	2	860	559	65,0	550	1	85	1	-	4	67	104	5	2	1	47	180	53	6	3	301	35,0
VENECIA	7	3 721	2 672	71,8	2 618	11	578	5	4	21	179	484	21	10	14	150	817	324	50	4	1 049	28,2
MARSELLA	2	797	567	71,1	561	2	111	1	-	6	48	81	15	3	2	28	207	57	5	1	230	28,9
BUENOS AIRES DE VENECIA	2	971	752	77,4	737	2	77	1	1	5	59	106	2	6	3	114	281	80	14	1	219	22,6
DISTRITO 6 PITAL	19	9 453	6 103	64,6	5 998	34	922	22	11	40	609	1 125	109	31	40	404	1 656	995	88	17	3 350	35,4
PITAL	10	5 481	3 496	63,8	3 443	20	549	12	5	25	326	551	49	21	24	209	974	678	45	8	1 985	36,2
VERACRUZ	2	1 222	773	63,3	755	3	180	2	1	4	106	125	28	3	2	56	174	71	16	2	449	36,7
SAHÍNO O SAN JORGE	1	611	348	57,0	343	1	45	3	-	4	28	113	4	1	2	20	79	43	2	3	263	43,0
LA LEGUA	1	315	230	73,0	226	1	19	1	-	1	23	28	7	-	-	10	96	40	4	-	85	27,0
BOCA TAPADA	1	282	150	53,2	138	1	15	-	-	-	6	36	4	-	2	2	57	15	10	2	132	46,8
LOS ÁNGELES DE PITAL	3	1 336	945	70,7	933	7	93	4	2	6	109	232	11	6	9	97	254	103	10	2	391	29,3
PALMAR	1	206	161	78,2	160	1	21	-	3	-	11	40	6	-	1	10	22	45	1	-	45	21,8

CUADRO 1.12 ALAJUELA: JUNTAS, ELECTORADO, PARTICIPACIÓN, VOTOS POR PARTIDO, NULOS, BLANCOS Y ABSTENCIONISMO, PARA PRESIDENCIA Y VICEPRESIDENCIAS DE LA REPÚBLICA, SEGÚN CANTÓN, DISTRITO ADMINISTRATIVO Y DISTRITO ELECTORAL
ELECCIONES 4 DE FEBRERO 2018

CANTÓN, DISTRITO ADMINISTRATIVO Y DISTRITO ELECTORAL	JUNTAS	ELECTORADO	VOTOS RECIBIDOS																		ABSTENCIONISMO	
			TOTAL GENERAL	% PARTICIPACIÓN	VOTOS VÁLIDOS														NULOS	BLANCOS	ABSOLUTO	%
					TOTAL	ACCESIBILIDAD SIN EXCLUSIÓN	ACCIÓN CIUDADANA	ALIANZA DEMÓCRATA CRISTIANA	DE LOS TRABAJADORES	FRENTE AMPLIO	INTEGRACIÓN NACIONAL	LIBERACIÓN NACIONAL	MOVIMIENTO LIBERTARIO	NUEVA GENERACIÓN	RENOVACIÓN COSTARRICENSE	REPUBLICANO SOCIAL CRISTIANO	RESTAURACIÓN NACIONAL	UNIDAD SOCIAL CRISTIANA				
DISTRITO 7 LA FORTUNA	18	9 594	6 244	65,1	6 154	14	960	22	10	42	699	827	72	28	20	303	2 441	716	76	14	3 350	34,9
LA FORTUNA	8	4 785	3 100	64,8	3 066	5	494	10	3	19	356	336	28	15	8	152	1 278	362	30	4	1 685	35,2
EL TANQUE	2	1 133	769	67,9	759	-	130	3	5	3	75	157	18	3	5	36	250	74	9	1	364	32,1
GUARIA DE FORTUNA	1	122	84	68,9	84	-	16	2	-	-	9	13	-	1	-	3	31	9	-	-	38	31,1
AGUA AZUL	1	113	83	73,5	81	1	12	-	-	-	8	21	1	-	1	1	25	11	2	-	30	26,5
LOS ÁNGELES	4	2 434	1 527	62,7	1 491	7	227	4	1	13	180	190	18	6	5	87	564	189	27	9	907	37,3
SONAFLUCA	2	1 007	681	67,6	673	1	81	3	1	7	71	110	7	3	1	24	293	71	8	-	326	32,4
DISTRITO 8 LA TIGRA	9	4 220	2 973	70,5	2 916	15	442	11	5	30	276	478	41	29	19	156	1 153	261	44	13	1 247	29,5
LA TIGRA	3	1 556	1 080	69,4	1 067	5	157	6	1	7	94	216	17	21	10	56	380	97	10	3	476	30,6
SAN JOSÉ DE LA TIGRA	2	901	648	71,9	626	3	115	-	1	7	48	70	2	3	2	29	271	75	19	3	253	28,1
SAN PEDRO DE LA TIGRA	3	1 630	1 143	70,1	1 122	7	158	4	2	15	126	176	22	5	5	71	448	83	15	6	487	29,9
CONCEPCIÓN	1	133	102	76,7	101	-	12	1	1	1	8	16	-	-	2	-	54	6	-	1	31	23,3
DISTRITO 9 LA PALMERA[2/]	11	4 363	3 121	72,0	3 088	9	383	12	9	30	191	597	29	17	15	106	1 301	389	26	7	1 216	28,0
LA PALMERA	2	1 067	816	76,5	809	1	131	3	2	19	55	175	1	6	2	26	282	106	6	1	251	23,5
SAN FRANCISCO O VACA BLANCA	3	1 293	960	74,2	953	3	106	6	1	5	58	197	9	3	2	37	425	101	5	2	333	25,8
LA MARINA	2	730	534	73,2	526	-	88	2	-	2	36	84	6	6	4	18	169	111	6	2	196	26,8
C P PALMERA [LA MARINA][2/]	2	508	223	46,9	220	2	19	1	-	1	5	38	5	-	3	9	127	10	2	1	259	53,7
EL CORTE [SANTA ROSA]	2	765	588	76,9	580	3	39	-	6	3	37	103	8	2	4	16	298	61	7	1	177	23,1
DISTRITO 10 VENADO	3	1 092	683	62,5	671	2	106	1	-	1	54	107	7	1	3	54	250	85	6	6	409	37,5
VENADO	2	713	438	61,4	429	2	46	1	-	-	27	76	4	1	2	41	182	47	5	4	275	38,6
JICARITO	1	379	245	64,6	242	-	60	-	-	1	27	31	3	-	1	13	68	38	1	2	134	35,4
DISTRITO 11 CUTRIS	14	4 907	3 128	63,7	3 063	10	296	12	4	24	430	710	31	10	20	154	1 028	334	55	10	1 779	36,3
BOCA DE ARENAL	4	2 066	1 324	64,1	1 294	8	123	3	1	12	119	292	12	2	4	68	499	151	28	2	742	35,9
SAN PEDRO Y TABLA GRANDE	1	169	93	55,0	90	-	19	-	-	-	4	22	1	-	-	-	34	10	1	2	76	45,0
SAN JOSECITO DE CUTRIS	1	251	195	77,7	194	-	29	-	2	2	20	47	3	4	1	9	55	22	1	-	56	22,3
SAN JOAQUÍN	1	399	305	76,4	301	1	14	-	-	4	69	132	1	1	3	33	27	16	4	-	94	23,6
CORAZÓN DE JESÚS	1	228	125	54,8	122	-	4	-	-	-	13	24	2	-	-	3	61	15	2	1	103	45,2
BELLA VISTA	1	230	150	65,2	147	-	29	-	-	-	12	34	4	-	2	7	35	24	2	1	80	34,8
COOPEVEGA	1	629	359	57,1	348	1	27	3	-	1	132	74	4	1	2	5	80	18	9	2	270	42,9
MORAVIA	1	156	103	66,0	103	-	18	-	1	3	31	7	1	-	1	4	35	2	-	-	53	34,0
SAN MARCOS NORTE	1	438	257	58,7	248	-	18	2	-	2	17	40	2	2	1	12	96	56	7	2	181	41,3
SAN JORGE DE CUTRIS	1	187	119	63,6	119	-	13	2	-	-	8	24	1	-	6	-	53	12	-	-	68	36,4
ALMENDROS	1	154	98	63,6	97	-	2	2	-	-	5	14	-	-	-	13	53	8	1	-	56	36,4
DISTRITO 12 MONTERREY	7	2 200	1 476	67,1	1 459	4	313	5	1	12	93	235	23	3	7	80	527	156	13	4	724	32,9
SANTO DOMINGO	3	1 595	1 075	67,4	1 067	2	271	4	1	10	68	163	11	3	2	64	364	104	6	2	520	32,6
MONTELIMAR	1	79	53	67,1	53	-	5	1	-	-	2	15	-	-	-	1	25	4	-	-	26	32,9
LA UNIÓN	1	265	156	58,9	151	1	14	-	-	2	10	29	2	-	3	7	73	10	4	1	109	41,1
CHAMBACÚ DE MONTERREY	1	154	107	69,5	105	-	10	-	-	-	3	15	3	-	-	1	46	27	2	-	47	30,5
SAN MIGUEL O LIMBO	1	107	85	79,4	83	1	13	-	-	-	10	13	7	-	2	7	19	11	1	1	22	20,6
DISTRITO 13 POCOSOL	21	8 171	5 102	62,4	5 018	25	582	19	15	44	545	1 084	92	16	34	271	1 884	407	67	17	3 069	37,6
BUENOS AIRES	1	497	323	65,0	317	3	40	2	2	3	36	59	8	4	3	31	90	36	4	2	174	35,0
SAN GERARDO DE POCOSOL	1	407	263	64,6	256	-	27	3	-	5	28	80	6	-	3	11	85	8	6	1	144	35,4
EL CONCHO	1	298	154	51,7	150	1	13	1	-	3	24	51	8	2	6	2	24	15	4	-	144	48,3
SANTA ROSA DE POCOSOL	8	4 457	2 793	62,7	2 747	12	327	8	8	24	301	533	27	6	17	130	1 144	210	38	8	1 664	37,3
LAS BRISAS	1	97	59	60,8	59	-	2	-	-	-	1	18	1	-	-	2	22	13	-	-	38	39,2
ESTERITO	1	248	167	67,3	166	1	28	1	1	2	17	51	6	-	-	6	43	10	-	1	81	32,7
SANTA MARÍA	1	418	294	70,3	291	1	35	1	-	1	18	59	8	2	-	26	122	18	3	-	124	29,7
SAN DIEGO	1	175	124	70,9	123	1	6	1	-	-	11	29	2	-	2	10	56	5	1	-	51	29,1
CARRIZAL	1	220	124	56,4	122	2	13	-	1	1	15	45	2	-	2	7	20	14	-	2	96	43,6
EL PLOMO	1	194	97	50,0	95	-	9	1	-	-	13	29	3	-	-	3	22	15	1	1	97	50,0
ACAPULCO	1	449	309	68,8	305	3	34	-	-	4	33	61	8	1	-	21	122	18	3	1	140	31,2
GUARIA DE POCOSOL	1	259	110	42,5	109	-	12	-	-	1	24	29	5	-	-	3	23	12	1	-	149	57,5
SAN BOSCO	1	358	228	63,7	222	-	34	-	3	-	20	30	7	1	1	16	85	25	6	-	130	36,3
SAN CRISTÓBAL	1	94	57	60,6	56	1	2	1	-	-	4	10	1	-	-	3	26	8	-	1	37	39,4
CANTÓN 11 ZARCERO	22	9 056	7 183	79,3	7 108	12	1 618	20	21	39	390	1 919	46	45	29	410	899	1 660	54	21	1 873	20,7
DISTRITO 1 ZARCERO	8	3 752	2 943	78,4	2 915	3	788	9	12	17	193	614	14	22	12	147	404	680	23	5	809	21,6
ZARCERO	7	3 701	2 908	78,6	2 880	3	787	9	11	17	191	596	13	22	12	147	402	670	23	5	793	21,4
H.A. SAN RAFAEL	1	51	35	68,6	35	-	1	-	1	-	2	18	1	-	-	-	2	10	-	-	16	31,4
DISTRITO 2 LAGUNA	2	1 161	910	78,4	898	1	138	2	2	3	58	231	6	8	4	51	133	261	7	5	251	21,6
LAGUNA	2	1 161	910	78,4	898	1	138	2	2	3	58	231	6	8	4	51	133	261	7	5	251	21,6
DISTRITO 3 TAPESCO	2	927	781	84,3	777	2	154	3	2	9	26	228	5	3	6	45	101	193	1	3	146	15,7
TAPESCO	2	927	781	84,3	777	2	154	3	2	9	26	228	5	3	6	45	101	193	1	3	146	15,7
DISTRITO 4 GUADALUPE	3	510	387	75,9	380	-	78	1	1	1	22	81	5	2	1	36	38	114	6	1	123	24,1
GUADALUPE	1	131	82	62,6	81	-	9	-	1	-	6	19	3	-	-	11	5	27	1	-	49	37,4
SAN LUIS O MORELOS	1	316	247	78,2	241	-	62	1	-	1	13	39	2	2	1	18	30	72	5	1	69	21,8
ANATERI	1	63	58	92,1	58	-	7	-	-	-	3	23	-	-	-	7	3	15	-	-	5	7,9

CUADRO 1.12 ALAJUELA: JUNTAS, ELECTORADO, PARTICIPACIÓN, VOTOS POR PARTIDO, NULOS, BLANCOS Y ABSTENCIONISMO, PARA PRESIDENCIA Y VICEPRESIDENCIAS DE LA REPÚBLICA, SEGÚN CANTÓN, DISTRITO ADMINISTRATIVO Y DISTRITO ELECTORAL
ELECCIONES 4 DE FEBRERO 2018

CANTÓN, DISTRITO ADMINISTRATIVO Y DISTRITO ELECTORAL	JUNTAS	ELECTORADO	VOTOS RECIBIDOS																		ABSTENCIONISMO	
			TOTAL GENERAL	% PARTICIPACIÓN	VOTOS VÁLIDOS														NULOS	BLANCOS	ABSOLUTO	%
					TOTAL	ACCESIBILIDAD SIN EXCLUSIÓN	ACCIÓN CIUDADANA	ALIANZA DEMÓCRATA CRISTIANA	DE LOS TRABAJADORES	FRENTE AMPLIO	INTEGRACIÓN NACIONAL	LIBERACIÓN NACIONAL	MOVIMIENTO LIBERTARIO	NUEVA GENERACIÓN	RENOVACIÓN COSTARRICENSE	REPUBLICANO SOCIAL CRISTIANO	RESTAURACIÓN NACIONAL	UNIDAD SOCIAL CRISTIANA				
DISTRITO 5 PALMIRA	2	966	741	76,7	732	4	119	1	2	-	33	271	9	7	1	40	79	166	8	1	225	23,3
PALMIRA	1	526	397	75,5	391	-	61	-	1	-	19	143	6	2	-	19	43	97	6	-	129	24,5
PUEBLO NUEVO DE LA PICADA	1	440	344	78,2	341	4	58	1	1	-	14	128	3	5	1	21	36	69	2	1	96	21,8
DISTRITO 6 ZAPOTE	2	437	358	81,9	351	1	85	-	-	2	20	122	3	1	1	23	37	56	2	5	79	18,1
ZAPOTE	1	284	232	81,7	226	1	58	-	-	2	10	78	2	-	-	16	25	34	2	4	52	18,3
SAN JUAN DE LAJAS	1	153	126	82,4	125	-	27	-	-	-	10	44	1	1	1	7	12	22	-	1	27	17,6
DISTRITO 7 BRISAS	3	1 303	1 063	81,6	1 055	1	256	4	2	7	38	372	4	2	4	68	107	190	7	1	240	18,4
SANTA ROSA	2	958	792	82,7	787	-	198	3	2	6	29	275	2	2	2	49	77	142	4	1	166	17,3
LEGUA	1	345	271	78,6	268	1	58	1	-	1	9	97	2	-	2	19	30	48	3	-	74	21,4
CANTÓN 12 VALVERDE VEGA	29	14 668	9 807	66,9	9 706	30	1 877	30	25	77	915	1 594	126	61	38	633	2 398	1 902	83	18	4 861	33,1
DISTRITO 1 SARCHÍ NORTE	12	6 291	4 167	66,2	4 128	9	827	11	10	30	351	696	64	26	13	241	1 008	842	31	8	2 124	33,8
SARCHÍ NORTE	9	5 330	3 566	66,9	3 534	5	764	10	9	30	295	548	53	24	13	207	899	677	25	7	1 764	33,1
LOS ÁNGELES	1	148	90	60,8	89	3	3	-	1	-	4	34	1	-	-	2	29	12	1	-	58	39,2
LA LUISA	2	813	511	62,9	505	1	60	1	-	-	52	114	10	2	-	32	80	153	5	1	302	37,1
DISTRITO 2 SARCHÍ SUR	8	4 498	2 894	64,3	2 862	9	595	10	9	20	288	389	31	22	11	152	774	552	26	6	1 604	35,7
SARCHÍ SUR	8	4 498	2 894	64,3	2 862	9	595	10	9	20	288	389	31	22	11	152	774	552	26	6	1 604	35,7
DISTRITO 3 TORO AMARILLO	1	179	137	76,5	137	1	15	1	1	-	15	22	2	1	1	31	28	19	-	-	42	23,5
BAJOS DEL TORO	1	179	137	76,5	137	1	15	1	1	-	15	22	2	1	1	31	28	19	-	-	42	23,5
DISTRITO 4 SAN PEDRO	5	2 249	1 582	70,3	1 564	7	232	6	2	16	154	301	15	3	8	141	391	288	16	2	667	29,7
SAN PEDRO	3	1 476	1 051	71,2	1 040	7	151	4	1	9	112	211	13	3	5	95	228	201	9	2	425	28,8
SAN JOSÉ DE TROJAS	2	773	531	68,7	524	-	81	2	1	7	42	90	2	-	3	46	163	87	7	-	242	31,3
DISTRITO 5 RODRÍGUEZ	3	1 451	1 027	70,8	1 015	4	208	2	3	11	107	186	14	9	5	68	197	201	10	2	424	29,2
SAN JUAN	2	1 054	747	70,9	742	2	165	2	3	9	64	132	11	8	2	49	150	145	4	1	307	29,1
SABANILLA	1	397	280	70,5	273	2	43	-	-	2	43	54	3	1	3	19	47	56	6	1	117	29,5
CANTÓN 13 UPALA	116	28 352	15 647	55,2	24 815	109	2 833	87	126	282	2 288	4 881	287	98	172	945	9 346	3 365	336	245	21 185	44,8
DISTRITO 1 UPALA	16	8 218	4 731	57,6	4 642	14	548	14	16	22	343	882	49	18	22	165	1 968	581	71	18	3 487	42,4
UPALA	9	5 103	2 896	56,8	2 855	6	397	3	9	15	217	483	21	13	16	96	1 145	434	34	7	2 207	43,2
COLONIA PUNTARENAS	3	1 723	996	57,8	963	5	90	4	3	5	67	213	17	4	4	37	441	73	25	8	727	42,2
SAN LUIS	1	388	260	67,0	258	-	14	1	1	1	20	56	-	-	1	13	142	9	2	-	128	33,0
SANTA ROSA [CHIMURRIA ARRIBA]	1	284	188	66,2	187	-	4	2	-	-	7	44	3	1	-	14	101	11	-	1	96	33,8
MORENO CAÑAS	1	437	228	52,2	224	-	28	1	1	-	11	56	3	-	1	4	87	32	3	1	209	47,8
LLANO AZUL	1	283	163	57,6	155	3	15	3	2	1	21	30	5	-	-	1	52	22	7	1	120	42,4
DISTRITO 2 AGUAS CLARAS	11	3 506	2 096	59,8	2 036	11	204	14	5	12	171	499	26	13	13	44	856	168	47	13	1 410	40,2
SAN ISIDRO DE AGUAS CLARAS	2	806	503	62,4	485	3	50	1	1	4	51	117	8	-	6	9	203	32	13	5	303	37,6
COLONIA LIBERTAD	1	177	117	66,1	115	-	15	-	-	-	6	44	-	-	-	2	38	10	2	-	60	33,9
CUATRO BOCAS	1	449	238	53,0	232	-	25	-	2	1	13	61	1	-	-	5	89	35	6	-	211	47,0
GUAYABAL O EL CARMEN	1	197	121	61,4	119	-	18	-	-	1	14	15	1	4	-	5	53	8	2	-	76	38,6
AGUAS CLARAS	2	770	445	57,8	433	5	51	2	1	4	52	88	3	2	3	12	180	30	9	3	325	42,2
BUENOS AIRES	1	159	99	62,3	96	-	2	-	-	-	-	28	-	-	2	3	57	4	1	2	60	37,7
PORVENIR	1	373	234	62,7	230	2	22	2	1	2	16	62	8	2	1	4	96	12	2	2	139	37,3
COLONIA BLANCA	1	302	175	57,9	172	-	6	1	-	-	19	51	3	4	-	2	72	14	3	-	127	42,1
RÍO NEGRO	1	273	164	60,1	154	1	15	8	-	-	-	33	2	1	1	2	68	23	9	1	109	39,9
DISTRITO 3 SAN JOSÉ [PIZOTE]	11	4 389	1 975	45,0	1 898	10	161	9	6	31	98	440	36	10	22	69	738	268	59	18	2 414	55,0
SAN JOSÉ O PIZOTE	5	2 601	1 063	40,9	1 023	8	91	3	4	4	57	230	19	1	8	52	383	163	30	10	1 538	59,1
VILLANUEVA	2	749	368	49,1	350	1	32	2	1	22	17	94	11	3	4	6	112	45	12	6	381	50,9
CARTAGOS SUR	1	118	65	55,1	64	-	5	-	-	-	-	14	-	2	1	1	33	8	1	-	53	44,9
CARTAGOS NORTE	1	260	129	49,6	125	-	9	2	-	1	5	12	3	3	3	3	71	13	4	-	131	50,4
BETANIA	1	283	160	56,5	153	-	13	1	1	1	12	26	1	-	4	3	78	13	6	1	123	43,5
PROGRESO	1	378	190	50,3	183	1	11	1	-	3	7	64	2	1	2	4	61	26	6	1	188	49,7
DISTRITO 4 BIJAGUA	8	3 229	2 074	64,2	2 030	6	291	3	3	17	104	345	15	6	5	74	957	204	35	9	1 155	35,8
BIJAGUA	4	2 319	1 509	65,1	1 480	5	238	2	1	13	68	203	10	5	2	54	716	163	23	6	810	34,9
SANTO DOMINGO	1	213	134	62,9	134	1	7	1	-	1	7	35	2	-	1	2	65	12	-	-	79	37,1
EL SALTO	1	189	121	64,0	119	-	6	-	1	1	10	21	-	-	1	10	62	7	2	-	68	36,0
LAS FLORES	1	186	110	59,1	103	-	15	-	1	2	5	35	-	-	1	1	33	10	6	1	76	40,9
HIGUERÓN [PARTE SUR]	1	322	200	62,1	194	-	25	-	-	-	14	51	3	1	-	7	81	12	4	2	122	37,9
DISTRITO 5 DELICIAS	5	2 244	1 169	52,1	1 135	1	168	3	6	3	69	255	13	2	5	42	403	165	27	7	1 075	47,9
DELICIAS	2	672	317	47,2	305	-	37	1	1	-	18	76	7	-	2	8	106	49	10	2	355	52,8
SANTA CLARA [PARTE ESTE]	1	518	269	51,9	265	-	90	1	-	-	6	49	-	-	-	8	90	21	2	2	249	48,1
SAN RAMÓN	1	556	242	43,5	232	1	18	-	5	3	20	57	4	1	2	7	78	36	7	3	314	56,5
QUEBRADÓN	1	498	341	68,5	333	-	23	1	-	-	25	73	2	1	1	19	129	59	8	-	157	31,5
DISTRITO 6 DOS RÍOS	5	1 866	847	45,4	827	6	57	-	4	18	33	232	13	3	7	20	301	133	14	6	1 019	54,6
DOS RÍOS O COLONIA MAYORGA	2	715	354	49,5	343	4	34	-	2	4	23	108	7	1	2	8	101	49	7	4	361	50,5
BRASILIA	1	475	202	42,5	197	-	8	-	2	7	5	56	3	2	3	1	89	21	4	1	273	57,5
BIRMANIA	1	276	153	55,4	151	2	5	-	-	5	-	39	3	-	2	7	53	35	2	-	123	44,6
AMÉRICA	1	400	138	34,5	136	-	10	-	-	2	5	29	-	-	-	4	58	28	1	1	262	65,5

CUADRO 1.12 ALAJUELA: JUNTAS, ELECTORADO, PARTICIPACIÓN, VOTOS POR PARTIDO, NULOS, BLANCOS Y ABSTENCIONISMO, PARA PRESIDENCIA Y VICEPRESIDENCIAS DE LA REPÚBLICA, SEGÚN CANTÓN, DISTRITO ADMINISTRATIVO Y DISTRITO ELECTORAL
ELECCIONES 4 DE FEBRERO 2018

CANTÓN, DISTRITO ADMINISTRATIVO Y DISTRITO ELECTORAL	JUNTAS	ELECTORADO	VOTOS RECIBIDOS																		ABSTENCIONISMO	
			TOTAL GENERAL	% PARTICIPACIÓN	VOTOS VÁLIDOS														NULOS	BLANCOS	ABSOLUTO	%
					TOTAL	ACCESIBILIDAD SIN EXCLUSIÓN	ACCIÓN CIUDADANA	ALIANZA DEMÓCRATA CRISTIANA	DE LOS TRABAJADORES	FRENTE AMPLIO	INTEGRACIÓN NACIONAL	LIBERACIÓN NACIONAL	MOVIMIENTO LIBERTARIO	NUEVA GENERACIÓN	RENOVACIÓN COSTARRICENSE	REPUBLICANO SOCIAL CRISTIANO	RESTAURACIÓN NACIONAL	UNIDAD SOCIAL CRISTIANA				
DISTRITO 7 YOLILLAL	6	2 189	1 228	56,1	1 196	17	85	4	1	3	114	359	23	2	6	44	361	177	23	9	961	43,9
SAN ISIDRO DE ZAPOTE	2	732	352	48,1	342	-	22	3	-	1	37	82	6	-	4	14	118	55	7	3	380	51,9
SAN JORGE O RÍO NEGRO	2	736	412	56,0	403	2	40	1	-	1	23	138	8	-	1	12	105	72	6	3	324	44,0
NAZARETH	1	294	171	58,2	165	15	-	-	-	-	31	30	4	1	1	7	41	35	5	1	123	41,8
SAN RAFAEL O CHIMURRIA ABAJO	1	427	293	68,6	286	-	23	-	1	1	23	109	5	1	-	11	97	15	5	2	134	31,4
DISTRITO 8 CANALETE	7	2 711	1 527	56,3	1 490	5	132	4	4	21	120	295	17	9	15	56	607	205	34	3	1 184	43,7
CANALETE	4	1 978	1 096	55,4	1 066	4	95	3	4	7	95	188	16	8	15	31	461	139	27	3	882	44,6
PATA DE GALLO O SAN CRISTÓBAL [PARTE NORTE	1	54	35	64,8	35	-	3	1	-	-	1	11	-	-	-	-	17	2	-	-	19	35,2
LAS BRISAS [MIRAMAR]	1	410	214	52,2	211	1	21	-	-	11	19	41	1	-	-	14	60	43	3	-	196	47,8
LAS ARMENIAS	1	269	182	67,7	178	-	13	-	-	3	5	55	-	1	-	11	69	21	4	-	87	32,3
CANTÓN 14 LOS CHILES	31	12 152	6 499	53,5	6 374	26	791	24	54	103	824	1 049	63	23	51	287	2 103	976	17	108	5 653	46,5
DISTRITO 1 LOS CHILES	15	6 501	3 321	51,1	3 258	9	402	18	46	35	456	567	30	15	19	167	1 034	460	8	55	3 180	48,9
LOS CHILES	6	3 375	1 812	53,7	1 786	3	254	11	5	22	258	356	15	8	8	110	505	231	3	23	1 563	46,3
ARCO IRIS	1	77	46	59,7	45	-	5	-	-	-	4	3	-	-	1	1	26	5	-	1	31	40,3
MEDIO QUESO	1	374	193	51,6	185	-	11	2	11	3	22	26	2	1	2	9	42	54	2	6	181	48,4
EL CACHITO	1	215	94	43,7	94	2	8	-	-	1	4	25	3	-	-	3	27	21	-	-	121	56,3
SANTA ELENA DE ISLA CHICA	1	135	46	34,1	46	-	2	1	-	1	5	9	1	-	-	1	12	14	-	-	89	65,9
COQUITAL	1	606	268	44,2	263	1	20	3	16	2	22	49	3	-	3	14	97	33	1	4	338	55,8
EL PARQUE	2	1 133	569	50,2	555	2	75	-	12	4	95	80	3	3	2	26	181	72	2	12	564	49,8
CRISTO REY	1	327	150	45,9	147	1	10	-	-	1	19	14	1	2	2	3	75	19	-	3	177	54,1
LAS NUBES	1	259	143	55,2	137	-	17	1	2	1	27	5	2	1	1	-	69	11	-	6	116	44,8
DISTRITO 2 CAÑO NEGRO	3	1 060	605	57,1	592	2	47	2	3	5	66	95	4	-	3	12	198	155	3	10	455	42,9
CAÑO NEGRO	2	690	370	53,6	362	1	37	-	3	3	42	56	-	-	1	6	139	74	3	5	320	46,4
VERACRUZ	1	370	235	63,5	230	1	10	2	-	2	24	39	4	-	2	6	59	81	-	5	135	36,5
DISTRITO 3 EL AMPARO	9	3 150	1 707	54,2	1 675	10	240	3	2	52	186	253	20	6	22	78	584	219	3	29	1 443	45,8
SAN JOSÉ DEL AMPARO	2	673	341	50,7	333	1	34	-	-	3	30	96	5	-	1	14	96	53	1	7	332	49,3
MONTEALEGRE	1	180	113	62,8	112	-	38	2	-	3	10	8	-	-	1	13	16	21	1	-	67	37,2
VASCONIA	1	213	111	52,1	109	2	11	-	-	5	15	26	2	-	-	1	33	14	-	2	102	47,9
PAVÓN	3	1 752	998	57,0	978	7	144	1	2	40	117	108	11	6	20	44	354	124	1	19	754	43,0
CÓBANO	1	115	55	47,8	55	-	6	-	-	-	2	6	1	-	-	2	32	6	-	-	60	52,2
LA UNIÓN	1	217	89	41,0	88	-	7	-	-	1	12	9	1	-	-	4	53	1	-	1	128	59,0
DISTRITO 4 SAN JORGE	4	1 441	866	60,1	849	5	102	1	3	11	116	134	9	2	7	30	287	142	3	14	575	39,9
PORVENIR DE SAN JORGE	1	294	179	60,9	174	2	14	-	-	3	24	33	4	1	1	9	49	34	1	4	115	39,1
LOS LIRIOS	1	559	329	58,9	323	2	57	-	1	5	43	37	3	1	4	13	111	46	1	5	230	41,1
SAN JORGE	1	427	248	58,1	244	-	21	-	2	3	29	48	-	-	2	4	103	32	1	3	179	41,9
LA URRACA	1	161	110	68,3	108	1	10	1	-	-	20	16	2	-	-	4	24	30	-	2	51	31,7
CANTÓN 15 GUATUSO	26	10 970	6 597	60,1	6 460	17	404	21	9	35	392	1 544	77	32	23	428	2 719	759	111	26	4 373	39,9
DISTRITO 1 SAN RAFAEL	14	5 698	3 339	58,6	3 274	11	258	9	4	18	172	776	38	15	15	202	1 303	453	50	15	2 359	41,4
SAN RAFAEL	6	3 303	1 854	56,1	1 829	6	152	7	2	8	122	409	24	8	7	124	724	236	17	8	1 449	43,9
PATASTILLO	1	135	67	49,6	66	-	11	-	-	-	-	17	-	-	-	3	13	22	1	-	68	50,4
MARGARITA	1	448	299	66,7	293	2	29	-	-	5	11	33	2	-	-	20	153	38	5	1	149	33,3
PATASTE	1	331	211	63,7	202	-	10	-	-	-	4	52	4	3	2	13	43	71	9	-	120	36,3
MAQUENCAL O PALMITAL	1	367	186	50,7	182	2	23	-	1	-	6	63	2	2	1	6	60	16	4	-	181	49,3
TONJIBE	1	325	234	72,0	230	-	4	-	1	1	9	48	-	1	1	11	140	14	1	3	91	28,0
SANTA FE	1	367	219	59,7	210	-	15	1	-	2	11	69	2	-	2	14	77	17	7	2	148	40,3
LA GARITA	1	46	41	89,1	40	-	3	-	-	2	-	5	1	-	1	3	20	5	1	-	5	10,9
SILENCIO	1	376	228	60,6	222	1	11	1	-	-	9	80	3	1	1	8	73	34	5	1	148	39,4
DISTRITO 2 BUENAVISTA	3	997	604	60,6	591	2	36	3	1	6	50	132	-	5	1	43	227	85	13	-	393	39,4
BUENAVISTA	1	498	285	57,2	280	1	9	2	1	1	15	83	-	3	1	33	67	64	5	-	213	42,8
TIALES	1	358	226	63,1	221	-	22	-	-	4	22	32	-	2	-	10	120	9	5	-	132	36,9
MONICO	1	141	93	66,0	90	1	5	1	-	1	13	17	-	-	-	-	40	12	3	-	48	34,0
DISTRITO 3 COTE	1	528	331	62,7	327	1	28	1	-	3	15	122	13	3	1	14	74	52	2	2	197	37,3
CABANGA DE COTE [PUEBLO NUEVO]	1	528	331	62,7	327	1	28	1	-	3	15	122	13	3	1	14	74	52	2	2	197	37,3
DISTRITO 4 KATIRA	8	3 747	2 323	62,0	2 268	3	82	8	4	8	155	514	26	9	6	169	1 115	169	46	9	1 424	38,0
KATIRA	4	2 095	1 302	62,1	1 273	2	42	4	3	7	92	253	16	6	2	84	657	105	25	4	793	37,9
RÍO CELESTE	2	710	423	59,6	413	1	15	3	-	1	25	104	-	3	3	31	194	33	7	3	287	40,4
EL VALLE	2	942	598	63,5	582	-	25	1	1	-	38	157	10	-	1	54	264	31	14	2	344	36,5

[1/] En la resolución DGRA-039-2018 se realiza un cambio dentro del Padrón Nacional Electoral en las Juntas Receptoras de Votos número 2358, 2359, 2360, 2361, 2362, 2363, 2364, 2365, 2366, 2367, 2368 y 2369, modificando el dato del abstencionismo.
[2/] En la resolución DGRA-039-2018 se realiza un cambio dentro del Padrón Nacional Electoral en las Juntas Receptoras de Votos número 3133 y 3134, modificando el dato del abstencionismo.

FUENTE: Tribunal Supremo de Elecciones.

CUADRO 1.13 CARTAGO: JUNTAS, ELECTORADO, PARTICIPACIÓN, VOTOS POR PARTIDO, NULOS, BLANCOS Y ABSTENCIONISMO, PARA PRESIDENCIA Y VICEPRESIDENCIAS DE LA REPÚBLICA, SEGÚN CANTÓN, DISTRITO ADMINISTRATIVO Y DISTRITO ELECTORAL
ELECCIONES 4 DE FEBRERO 2018

CANTÓN, DISTRITO ADMINISTRATIVO Y DISTRITO ELECTORAL	JUNTAS	ELECTORADO	VOTOS RECIBIDOS																		ABSTENCIONISMO	
			TOTAL GENERAL	% PARTICIPACIÓN	VOTOS VÁLIDOS														NULOS	BLANCOS	ABSOLUTO	%
					TOTAL	ACCESIBILIDAD SIN EXCLUSIÓN	ACCIÓN CIUDADANA	ALIANZA DEMÓCRATA CRISTIANA	DE LOS TRABAJADORES	FRENTE AMPLIO	INTEGRACIÓN NACIONAL	LIBERACIÓN NACIONAL	MOVIMIENTO LIBERTARIO	NUEVA GENERACIÓN	RENOVACIÓN COSTARRICENSE	REPUBLICANO SOCIAL CRISTIANO	RESTAURACIÓN NACIONAL	UNIDAD SOCIAL CRISTIANA				
PROVINCIA CARTAGO	**762**	**398 495**	**285 905**	**71,7**	**281 653**	**1 094**	**74 466**	**5 996**	**546**	**2 122**	**30 574**	**56 907**	**2 873**	**2 457**	**2 012**	**18 169**	**42 136**	**42 301**	**3 535**	**717**	**112 627**	**28,3**
CANTÓN 1 CARTAGO	217	121 426	90 683	74,7	89 391	270	24 665	3 295	174	575	9 491	19 042	951	856	613	5 269	10 318	13 872	1 108	184	30 742	25,3
DISTRITO 1 ORIENTAL	23	13 484	10 544	78,2	10 469	11	3 302	209	9	68	1 114	2 313	59	68	31	413	742	2 130	66	9	2 940	21,8
ORIENTAL	23	13 484	10 544	78,2	10 469	11	3 302	209	9	68	1 114	2 313	59	68	31	413	742	2 130	66	9	2 940	21,8
DISTRITO 2 OCCIDENTAL	18	9 866	7 685	77,9	7 624	10	2 373	163	13	44	666	1 799	61	78	28	281	644	1 464	52	9	2 181	22,1
OCCIDENTAL	17	9 762	7 635	78,2	7 575	10	2 371	163	13	43	663	1 778	60	77	28	278	643	1 448	51	9	2 127	21,8
H.A. ASILO DE LA VEJEZ	1	104	50	48,1	49	-	2	-	-	1	3	21	1	1	-	3	1	16	1	-	54	51,9
DISTRITO 3 CARMEN	23	13 330	9 921	74,4	9 797	45	3 009	309	20	90	1 043	2 010	103	104	66	558	955	1 485	108	16	3 409	25,6
EL CARMEN	13	7 295	5 359	73,5	5 294	33	1 605	198	10	43	550	1 155	56	57	33	285	498	771	50	15	1 936	26,5
SAN BLAS	10	6 035	4 562	75,6	4 503	12	1 404	111	10	47	493	855	47	47	33	273	457	714	58	1	1 473	24,4
DISTRITO 4 SAN NICOLÁS	34	18 885	13 628	72,2	13 446	42	3 420	487	26	87	1 441	2 876	172	147	118	910	2 075	1 645	162	20	5 257	27,8
SAN NICOLÁS	11	6 479	4 810	74,2	4 764	9	1 364	98	13	37	457	1 045	59	67	44	347	562	662	41	5	1 669	25,8
ALTO DE OCHOMOGO	4	2 341	1 595	68,1	1 571	3	367	47	3	13	208	383	15	17	12	109	192	202	21	3	746	31,9
LA LIMA	6	3 052	2 143	70,2	2 111	12	525	103	1	16	248	406	31	17	14	136	355	247	28	4	909	29,8
QUIRCOT	8	4 341	3 133	72,2	3 091	12	669	162	4	15	305	613	40	33	31	167	695	345	38	4	1 208	27,8
PÓLVORA O LOYOLA	5	2 672	1 947	72,9	1 909	6	495	77	5	6	223	429	27	13	17	151	271	189	34	4	725	27,1
DISTRITO 5 AGUACALIENTE O SAN FRANCISCO	43	24 997	18 498	74,0	18 152	45	4 907	1 263	38	129	1 857	2 953	245	178	147	1 011	2 692	2 687	311	35	6 498	26,0
SAN FRANCISCO	14	8 446	6 503	77,0	6 401	15	1 682	357	13	39	667	1 112	67	63	64	383	894	1 045	92	10	1 943	23,0
LOURDES	6	3 116	2 282	73,2	2 208	10	576	110	5	18	268	350	41	20	15	186	264	345	68	6	834	26,8
PITAHAYA	13	7 653	5 946	77,7	5 875	5	1 944	231	11	42	589	948	63	65	40	251	752	934	66	5	1 706	22,3
MANUEL DE JESÚS JIMÉNEZ	8	4 731	3 106	65,7	3 027	12	601	499	8	27	275	406	65	26	19	157	658	274	68	11	1 625	34,3
C.P. SAN FRANCISCO	2	1 051	661	62,9	641	3	104	66	1	3	58	137	9	4	9	34	124	89	17	3	390	37,1
DISTRITO 6 GUADALUPE O ARENILLA	20	11 597	8 984	77,5	8 884	32	2 614	341	18	34	845	1 906	104	74	46	452	1 028	1 390	87	13	2 613	22,5
GUADALUPE O ARENILLA	20	11 597	8 984	77,5	8 884	32	2 614	341	18	34	845	1 906	104	74	46	452	1 028	1 390	87	13	2 613	22,5
DISTRITO 7 CORRALILLO	18	8 416	6 007	71,4	5 900	18	1 298	98	11	28	484	1 898	49	47	49	485	713	722	79	28	2 409	28,6
CORRALILLO	3	1 499	1 023	68,2	1 006	5	173	39	1	3	109	241	9	4	8	107	93	214	13	4	476	31,8
SAN JUAN NORTE	1	558	426	76,3	424	1	88	7	-	1	24	177	3	-	3	40	59	21	1	1	132	23,7
SAN JUAN SUR	3	1 544	1 097	71,0	1 073	5	261	16	3	10	93	361	11	7	12	63	150	81	20	4	447	29,0
SANTA ELENA ARRIBA	2	1 138	842	74,0	826	3	166	9	1	8	82	269	5	7	5	62	100	109	10	6	296	26,0
LLANO DE LOS ÁNGELES	2	1 094	724	66,2	714	-	165	2	-	3	25	298	5	5	10	64	72	65	7	3	370	33,8
SAN ANTONIO	2	775	619	79,9	609	2	138	4	4	-	55	188	-	20	5	29	32	132	8	2	156	20,1
SAN ISIDRO O EL ALUMBRE	2	703	447	63,6	437	-	102	5	1	1	33	130	3	2	1	46	73	40	6	4	256	36,4
RÍO CONEJO	2	729	539	73,9	532	2	155	16	-	1	35	149	3	-	2	52	83	34	6	1	190	26,1
LOMA LARGA	1	376	290	77,1	279	-	50	-	1	1	28	85	10	2	3	22	51	26	8	3	86	22,9
DISTRITO 8 TIERRA BLANCA	8	4 550	3 459	76,0	3 372	24	810	57	13	15	430	822	34	28	42	413	169	515	67	20	1 091	24,0
TIERRA BLANCA	8	4 550	3 459	76,0	3 372	24	810	57	13	15	430	822	34	28	42	413	169	515	67	20	1 091	24,0
DISTRITO 9 DULCE NOMBRE	15	8 250	6 528	79,1	6 441	16	1 864	185	18	43	982	1 075	53	81	32	320	734	1 038	72	15	1 722	20,9
DULCE NOMBRE	8	4 384	3 540	80,7	3 485	9	1 030	103	8	18	528	603	23	56	15	156	320	616	45	10	844	19,3
NAVARRO	1	242	175	72,3	173	-	28	2	3	2	54	34	1	1	1	11	19	17	1	1	67	27,7
CABALLO BLANCO [SUR CARRETERA]	6	3 624	2 813	77,6	2 783	7	806	80	7	23	400	438	29	24	16	153	395	405	26	4	811	22,4
DISTRITO 10 LLANO GRANDE	6	3 377	2 275	67,4	2 216	11	467	95	5	10	293	629	28	12	31	220	178	237	48	11	1 102	32,6
LLANO GRANDE	4	2 395	1 566	65,4	1 519	9	336	52	4	7	189	424	22	10	26	161	127	152	39	8	829	34,6
AZAHAR [PÉNJAMO]	2	982	709	72,2	697	2	131	43	1	3	104	205	6	2	5	59	51	85	9	3	273	27,8
DISTRITO 11 QUEBRADILLA	9	4 674	3 154	67,5	3 090	16	601	88	3	27	336	761	43	39	23	206	388	559	56	8	1 520	32,5
QUEBRADILLA	5	3 018	2 186	72,4	2 159	10	480	69	3	19	240	478	28	29	13	135	286	369	23	4	832	27,6
BERMEJO	3	1 356	759	56,0	728	6	103	12	-	7	78	193	14	5	10	50	84	166	27	4	597	44,0
COPALCHÍ	1	300	209	69,7	203	-	18	7	-	1	18	90	1	5	-	21	18	24	6	-	91	30,3
CANTÓN 2 PARAÍSO	86	46 757	34 009	72,7	33 460	212	8 478	421	69	268	6 342	5 418	316	269	282	2 872	4 613	3 900	460	89	12 748	27,3
DISTRITO 1 PARAÍSO	33	19 249	14 444	75,0	14 277	56	4 109	133	29	109	3 147	2 247	85	115	98	846	1 515	1 788	146	21	4 805	25,0
PARAÍSO	27	16 246	12 472	76,8	12 348	46	3 724	95	24	93	2 762	1 848	71	97	75	720	1 200	1 593	106	18	3 774	23,2
BIRRISITO	4	2 118	1 432	67,6	1 405	6	296	33	5	7	268	275	10	16	17	80	245	147	24	3	686	32,4
UJARRÁS	2	885	540	61,0	524	4	89	5	-	9	117	124	4	2	6	46	70	48	16	-	345	39,0
DISTRITO 2 SANTIAGO	9	4 141	2 916	70,4	2 862	18	551	19	3	17	467	659	26	12	17	226	620	227	40	14	1 225	29,6
SANTIAGO	3	1 450	1 067	73,6	1 040	6	166	4	1	4	162	246	8	6	8	73	282	74	24	3	383	26,4
EL YAS	2	777	557	71,7	548	2	143	1	-	3	90	123	2	2	1	63	83	35	5	4	220	28,3
LA FLOR	1	486	353	72,6	348	2	56	2	-	2	25	81	1	2	1	18	128	30	5	-	133	27,4
AJENJAL	1	579	393	67,9	389	5	62	11	1	3	88	85	12	2	6	25	56	33	3	1	186	32,1
LAPUENTE	1	312	208	66,7	204	-	54	1	1	1	30	54	2	-	-	12	26	23	1	3	104	33,3
RÌO REGADO	1	537	338	62,9	333	3	70	-	-	4	72	70	1	-	1	35	45	32	2	3	199	37,1

CUADRO 1.13 CARTAGO: JUNTAS, ELECTORADO, PARTICIPACIÓN, VOTOS POR PARTIDO, NULOS, BLANCOS Y ABSTENCIONISMO, PARA PRESIDENCIA Y VICEPRESIDENCIAS DE LA REPÚBLICA, SEGÚN CANTÓN, DISTRITO ADMINISTRATIVO Y DISTRITO ELECTORAL
ELECCIONES 4 DE FEBRERO 2018

CANTÓN, DISTRITO ADMINISTRATIVO Y DISTRITO ELECTORAL	JUNTAS	ELECTORADO	VOTOS RECIBIDOS																		ABSTENCIONISMO	
					VOTOS VÁLIDOS																	
			TOTAL GENERAL	% PARTICIPACIÓN	TOTAL	ACCESIBILIDAD SIN EXCLUSIÓN	ACCIÓN CIUDADANA	ALIANZA DEMOCRATA CRISTIANA	DE LOS TRABAJADORES	FRENTE AMPLIO	INTEGRACIÓN NACIONAL	LIBERACIÓN NACIONAL	MOVIMIENTO LIBERTARIO	NUEVA GENERACIÓN	RENOVACIÓN COSTARRICENSE	REPUBLICANO SOCIAL CRISTIANO	RESTAURACIÓN NACIONAL	UNIDAD SOCIAL CRISTIANA	NULOS	BLANCOS	ABSOLUTO	%
DISTRITO 3 OROSI	15	7 401	5 284	71,4	5 164	24	1 320	33	14	25	867	767	43	42	50	813	528	638	96	24	2 117	28,6
OROSI	8	4 435	3 291	74,2	3 246	15	966	22	9	17	510	422	31	31	35	477	314	397	37	8	1 144	25,8
RÍO MACHO	2	720	469	65,1	460	4	125	3	-	1	81	71	-	4	5	64	48	54	4	5	251	34,9
PALOMO	3	1 638	1 120	68,4	1 059	3	170	5	3	4	210	214	11	5	5	185	115	129	52	9	518	31,6
PURISIL	1	200	155	77,5	154	1	11	-	1	2	24	22	1	1	2	50	17	22	-	1	45	22,5
ALTO DE ARAYA	1	408	249	61,0	245	1	48	3	1	1	42	38	-	1	3	37	34	36	3	1	159	39,0
DISTRITO 4 CACHÍ	10	4 665	3 498	75,0	3 439	16	909	39	13	34	506	653	23	22	35	366	416	407	50	9	1 167	25,0
CACHÍ	6	3 394	2 536	74,7	2 489	11	632	32	8	30	344	472	17	19	19	273	348	284	39	8	858	25,3
URASCA	1	521	421	80,8	417	1	161	2	-	2	68	53	2	1	2	22	28	75	4	-	100	19,2
LA LOAIZA	1	266	183	68,8	179	-	32	2	-	1	27	40	2	-	5	30	20	20	4	-	83	31,2
SAN JERÓNIMO O GUATUSO	1	394	291	73,9	288	3	78	1	4	1	50	63	2	2	9	36	13	26	2	1	103	26,1
SAN MIGUEL O HAMACA [PARTE OESTE]	1	90	67	74,4	66	1	6	2	1	-	17	25	-	-	-	5	7	2	1	-	23	25,6
DISTRITO 5 LLANOS DE SANTA LUCÍA	19	11 301	7 867	69,6	7 718	98	1 589	197	10	83	1 355	1 092	139	78	82	621	1 534	840	128	21	3 434	30,4
LLANOS DE SANTA LUCÍA	19	11 301	7 867	69,6	7 718	98	1 589	197	10	83	1 355	1 092	139	78	82	621	1 534	840	128	21	3 434	30,4
CANTÓN 3 LA UNIÓN	127	70 313	49 210	70,0	48 768	192	11 902	397	83	378	4 145	8 441	599	468	300	2 501	10 656	8 706	369	73	21 103	30,0
DISTRITO 1 TRES RÍOS	20	11 748	8 897	75,7	8 843	22	2 499	81	20	69	738	1 732	78	97	53	472	1 264	1 718	49	5	2 851	24,3
TRES RÍOS	20	11 748	8 897	75,7	8 843	22	2 499	81	20	69	738	1 732	78	97	53	472	1 264	1 718	49	5	2 851	24,3
DISTRITO 2 SAN DIEGO	23	13 365	8 889	66,5	8 806	35	1 987	65	13	68	750	1 300	104	100	67	448	2 274	1 595	71	12	4 476	33,5
SAN DIEGO	11	6 427	4 577	71,2	4 540	19	1 170	36	8	46	363	731	35	54	28	209	928	913	31	6	1 850	28,8
SANTIAGO DEL MONTE	10	5 796	3 629	62,6	3 591	15	699	23	5	19	343	453	56	32	32	223	1 115	576	33	5	2 167	37,4
RINCÓN MESÉN ESTE	2	1 142	683	59,8	675	1	118	6	-	3	44	116	13	14	7	16	231	106	7	1	459	40,2
DISTRITO 3 SAN JUAN	16	8 731	6 714	76,9	6 679	20	1 948	30	7	52	490	1 227	57	61	23	191	1 183	1 390	27	8	2 017	23,1
SAN JUAN	8	4 472	3 466	77,5	3 452	6	970	14	4	27	229	721	25	29	12	108	474	833	10	4	1 006	22,5
VILLAS DE AYARCO	8	4 259	3 248	76,3	3 227	14	978	16	3	25	261	506	32	32	11	83	709	557	17	4	1 011	23,7
DISTRITO 4 SAN RAFAEL	16	8 881	6 156	69,3	6 097	35	1 392	68	8	36	582	1 068	73	71	29	349	1 442	944	44	15	2 725	30,7
SAN RAFAEL	8	4 537	3 409	75,1	3 393	15	928	29	4	25	287	613	30	52	7	175	605	623	12	4	1 128	24,9
QUEBRADA DE FIERRO	2	1 120	710	63,4	692	6	102	13	2	1	78	151	11	9	8	54	165	92	11	7	410	36,6
SAN VICENTE	4	2 226	1 309	58,8	1 292	12	182	20	-	9	159	182	19	4	8	64	516	117	14	3	917	41,2
YERBABUENA	2	998	728	72,9	720	2	180	6	2	1	58	122	13	6	6	56	156	112	7	1	270	27,1
DISTRITO 5 CONCEPCIÓN	23	12 345	8 666	70,2	8 592	44	2 212	73	13	83	774	1 374	127	83	70	480	1 820	1 439	67	7	3 679	29,8
CONCEPCIÓN	16	9 454	6 846	72,4	6 792	30	1 845	54	9	70	568	1 105	94	63	48	365	1 353	1 188	49	5	2 608	27,6
SALITRILLO	2	695	499	71,8	494	2	116	3	-	5	55	76	7	4	4	24	121	77	5	-	196	28,2
SAN FRANCISCO	4	1 898	1 113	58,6	1 102	11	203	15	4	5	134	164	21	13	18	79	292	143	10	1	785	41,4
LA CIMA [PARTE OESTE]	1	298	208	69,8	204	1	48	1	-	3	17	29	5	3	-	12	54	31	3	1	90	30,2
DISTRITO 6 DULCE NOMBRE	11	5 980	4 021	67,2	3 974	11	720	32	8	32	345	742	45	28	28	313	917	753	38	9	1 959	32,8
DULCE NOMBRE	6	3 369	2 248	66,7	2 222	4	445	15	3	21	184	370	24	15	12	186	449	494	18	8	1 121	33,3
EL CARMEN	5	2 611	1 773	67,9	1 752	7	275	17	5	11	161	372	21	13	16	127	468	259	20	1	838	32,1
DISTRITO 7 SAN RAMÓN	7	3 516	2 519	71,6	2 496	5	705	31	7	14	173	431	48	15	12	81	460	514	20	3	997	28,4
SAN RAMÓN	6	3 431	2 495	72,7	2 473	5	703	31	6	13	172	418	48	15	11	80	460	511	19	3	936	27,3
C.S.M. ROBERTO CHACÓN PAUT	1	85	24	28,2	23	-	2	-	1	1	1	13	-	-	1	1	-	3	1	-	61	71,8
DISTRITO 8 RÍO AZUL	11	5 747	3 348	58,3	3 281	20	439	17	7	24	293	567	67	13	18	167	1 296	353	53	14	2 399	41,7
RÍO AZUL	5	2 667	1 552	58,2	1 516	8	230	7	3	10	161	276	33	6	8	92	511	171	33	3	1 115	41,8
LINDA VISTA	6	3 080	1 796	58,3	1 765	12	209	10	4	14	132	291	34	7	10	75	785	182	20	11	1 284	41,7
CANTÓN 4 JIMÉNEZ	27	12 064	8 428	69,9	8 248	37	2 042	128	19	94	776	2 105	72	81	46	748	1 319	781	148	32	3 636	30,1
DISTRITO 1 JUAN VIÑAS	13	5 514	3 942	71,5	3 878	22	1 080	35	10	47	365	1 043	42	50	25	245	531	383	54	10	1 572	28,5
JUAN VIÑAS	6	3 127	2 318	74,1	2 287	15	697	26	3	35	173	670	19	27	12	127	212	271	25	6	809	25,9
ALTO VICTORIA	3	1 371	943	68,8	922	5	234	3	6	6	131	194	9	11	9	79	174	61	19	2	428	31,2
SANTA MARTA	1	52	39	75,0	38	-	17	-	-	-	5	5	1	1	-	-	5	4	1	-	13	25,0
EL NARANJO	1	614	424	69,1	418	1	85	3	1	5	35	98	7	2	4	21	118	38	5	1	190	30,9
LA GLORIA	1	39	18	46,2	18	-	1	2	-	1	-	10	-	2	-	1	-	1	-	-	21	53,8
SAN MARTÍN	1	311	200	64,3	195	1	46	1	-	-	21	66	6	7	-	17	22	8	4	1	111	35,7
DISTRITO 2 TUCURRIQUE	8	3 725	2 560	68,7	2 483	6	546	83	5	26	163	502	19	22	15	381	471	244	59	18	1 165	31,3
TUCURRIQUE	4	2 350	1 641	69,8	1 597	3	414	72	3	11	100	280	9	16	8	261	251	169	32	12	709	30,2
SABANILLA	2	688	460	66,9	442	1	64	6	2	4	21	113	6	4	4	56	119	42	13	5	228	33,1
LAS VUELTAS	2	687	459	66,8	444	2	68	5	-	11	42	109	4	2	3	64	101	33	14	1	228	33,2
DISTRITO 3 PEJIBAYE	6	2 825	1 926	68,2	1 887	9	416	10	4	21	248	560	11	9	6	122	317	154	35	4	899	31,8
PEJIBAYE	4	1 997	1 316	65,9	1 294	6	304	3	3	15	159	361	9	7	3	92	221	111	20	2	681	34,1
ORIENTE	1	186	111	59,7	108	-	4	1	-	2	9	36	-	-	1	5	45	5	3	-	75	40,3
HUMO	1	642	499	77,7	485	3	108	6	1	4	80	163	2	2	2	25	51	38	12	2	143	22,3

CUADRO 1.13 CARTAGO: JUNTAS, ELECTORADO, PARTICIPACIÓN, VOTOS POR PARTIDO, NULOS, BLANCOS Y ABSTENCIONISMO, PARA PRESIDENCIA Y VICEPRESIDENCIAS DE LA REPÚBLICA, SEGÚN CANTÓN, DISTRITO ADMINISTRATIVO Y DISTRITO ELECTORAL
ELECCIONES 4 DE FEBRERO 2018

CANTÓN, DISTRITO ADMINISTRATIVO Y DISTRITO ELECTORAL	JUNTAS	ELECTORADO	VOTOS RECIBIDOS																		ABSTENCIONISMO	
			TOTAL GENERAL	% PARTICIPACIÓN	VOTOS VÁLIDOS														NULOS	BLANCOS	ABSOLUTO	%
					TOTAL	ACCESIBILIDAD SIN EXCLUSIÓN	ACCIÓN CIUDADANA	ALIANZA DEMÓCRATA CRISTIANA	DE LOS TRABAJADORES	FRENTE AMPLIO	INTEGRACIÓN NACIONAL	LIBERACIÓN NACIONAL	MOVIMIENTO LIBERTARIO	NUEVA GENERACIÓN	RENOVACIÓN COSTARRICENSE	REPUBLICANO SOCIAL CRISTIANO	RESTAURACIÓN NACIONAL	UNIDAD SOCIAL CRISTIANA				
CANTÓN 5 TURRIALBA	134	57 210	37 991	66,4	37 347	127	10 185	461	71	337	3 022	7 631	292	186	267	2 024	7 507	5 237	506	138	19 219	33,6
DISTRITO 1 TURRIALBA	45	22 242	15 810	71,1	15 630	39	5 087	89	32	126	1 359	2 893	85	83	74	734	2 902	2 127	147	33	6 432	28,9
TURRIALBA	8	4 519	3 306	73,2	3 287	11	1 144	14	7	53	272	598	16	18	11	137	549	457	14	5	1 213	26,8
EL PORÓ	4	1 859	1 298	69,8	1 280	1	453	16	2	22	119	187	11	9	5	57	219	179	17	1	561	30,2
SAN JUAN NORTE	2	934	642	68,7	628	1	154	-	3	8	79	189	7	3	1	46	86	51	10	4	292	31,3
SAN JUAN SUR	2	856	571	66,7	563	-	150	4	3	2	55	152	2	4	3	36	94	58	6	2	285	33,3
LAS AMÉRICAS	9	4 909	3 580	72,9	3 557	9	1 195	22	5	13	281	676	12	16	15	141	593	579	21	2	1 329	27,1
FLORENCIA	1	240	147	61,3	146	1	30	1	-	-	12	48	2	2	-	7	12	31	1	-	93	38,8
COLORADO	2	757	528	69,7	517	2	157	3	1	3	55	112	9	1	3	47	76	48	9	2	229	30,3
ESMERALDA	1	146	77	52,7	72	-	20	-	-	1	3	19	-	-	-	5	17	7	4	1	69	47,3
RECREO	2	874	654	74,8	646	2	232	3	1	1	59	117	3	7	4	32	93	92	4	4	220	25,2
NOCHEBUENA	2	692	448	64,7	432	2	62	2	2	2	45	84	3	2	2	12	178	36	14	2	244	35,3
CARMEN LYRA	6	3 372	2 318	68,7	2 284	3	666	14	6	12	167	317	10	9	23	121	601	335	28	6	1 054	31,3
H.A. SAN BUENAVENTURA	1	60	38	63,3	36	-	2	1	-	1	-	17	1	1	-	4	2	7	1	1	22	36,7
MARGOT	5	3 024	2 203	72,9	2 182	7	822	9	2	8	212	377	9	11	7	89	382	247	18	3	821	27,1
DISTRITO 2 LA SUIZA	17	6 894	4 585	66,5	4 492	21	1 159	110	5	26	276	989	36	14	38	298	887	633	73	20	2 309	33,5
PACAYITAS	1	438	323	73,7	317	1	77	1	-	3	7	114	1	-	1	13	24	75	6	-	115	26,3
LA SUIZA	6	3 514	2 231	63,5	2 183	9	622	56	3	6	144	396	19	8	19	153	424	324	38	10	1 283	36,5
ATIRRO	1	153	78	51,0	77	-	22	-	-	-	7	19	-	-	-	4	19	6	1	-	75	49,0
MOLLEJONES	1	169	118	69,8	116	-	24	1	-	-	5	48	3	1	-	-	27	7	-	2	51	30,2
CARMEN	1	251	166	66,1	162	-	26	2	-	1	12	61	-	1	2	10	35	12	4	-	85	33,9
SAN VICENTE	1	180	145	80,6	144	-	61	-	1	-	4	37	2	1	1	3	22	12	1	-	35	19,4
EL SILENCIO	1	278	198	71,2	192	2	56	1	-	1	11	65	1	2	6	9	11	27	5	1	80	28,8
CANADÁ	4	1 857	1 292	69,6	1 269	9	259	49	1	14	84	242	9	1	9	106	320	166	17	6	565	30,4
PACUARE	1	54	34	63,0	32	-	12	-	-	1	2	7	1	-	-	-	5	4	1	1	20	37,0
DISTRITO 3 PERALTA	1	321	218	67,9	218	-	11	-	-	1	26	58	3	1	-	5	23	90	-	-	103	32,1
PERALTA	1	321	218	67,9	218	-	11	-	-	1	26	58	3	1	-	5	23	90	-	-	103	32,1
DISTRITO 4 SANTA CRUZ	9	3 026	1 979	65,4	1 945	6	664	6	6	17	171	486	19	10	19	146	192	203	28	6	1 047	34,6
SANTA CRUZ	2	728	500	68,7	490	-	210	2	-	2	42	102	3	3	3	19	50	54	10	-	228	31,3
LA PASTORA	1	428	273	63,8	266	-	100	-	1	5	16	70	1	-	4	15	29	25	4	3	155	36,2
SAN ANTONIO	2	723	424	58,6	417	3	131	3	2	2	39	100	9	2	4	43	36	43	6	1	299	41,4
EL VOLCÁN	1	267	165	61,8	162	1	31	-	-	1	25	48	1	-	3	14	24	14	2	1	102	38,2
CALLE VARGAS	1	379	270	71,2	265	-	99	-	2	3	24	61	2	3	3	26	22	20	4	1	109	28,8
EL CARMEN DE SANTA CRUZ	1	358	253	70,7	251	1	70	1	1	1	8	79	1	1	1	22	27	38	2	-	105	29,3
LAS VIRTUDES	1	143	94	65,7	94	1	23	-	-	3	17	26	2	1	1	7	4	9	-	-	49	34,3
DISTRITO 5 SANTA TERESITA	11	4 024	2 603	64,7	2 552	6	427	36	3	24	271	833	33	11	20	117	492	279	44	7	1 421	35,3
BONILLA ARRIBA	1	58	35	60,3	34	-	11	-	-	-	5	6	-	-	-	2	7	3	1	-	23	39,7
TORITO ARRIBA O NORTE	1	149	91	61,1	89	-	18	11	-	-	23	11	1	-	1	2	5	17	2	-	58	38,9
SANTA TERESITA [LAJAS]	2	1 224	729	59,6	712	1	83	10	1	3	84	245	10	2	3	27	135	108	12	5	495	40,4
COLONIA GUAYABO	1	499	332	66,5	326	-	88	2	-	1	34	58	8	3	2	18	84	28	6	-	167	33,5
CIMARRONES	1	382	255	66,8	250	2	66	2	-	2	29	43	7	-	1	21	40	37	5	-	127	33,2
PALOMO	1	340	237	69,7	235	1	20	-	-	2	16	138	1	2	2	7	30	16	2	-	103	30,3
SAN RAMÓN	1	295	212	71,9	207	1	31	3	-	10	7	88	1	-	6	13	30	17	5	-	83	28,1
FUENTE	1	170	98	57,6	96	-	19	7	-	-	17	19	-	-	1	13	7	13	2	-	72	42,4
SAUCE	1	612	438	71,6	430	1	48	1	1	2	31	200	1	3	3	7	114	18	6	2	174	28,4
GUAYABO ABAJO	1	295	176	59,7	173	-	43	-	1	4	25	25	4	1	1	7	40	22	3	-	119	40,3
DISTRITO 6 PAVONES	7	3 583	2 425	67,7	2 387	8	598	37	4	26	159	508	19	10	23	153	556	286	26	12	1 158	32,3
PAVONES	2	1 025	649	63,3	637	3	152	4	2	7	48	159	7	3	10	39	128	75	8	4	376	36,7
SITIO DE MATA	1	461	334	72,5	328	1	103	2	1	1	18	71	-	2	3	31	39	56	5	1	127	27,5
CHITARÍA	1	581	426	73,3	420	-	97	1	1	1	18	99	3	2	1	10	145	42	4	2	155	26,7
ESLABÓN	1	529	384	72,6	380	-	102	20	-	5	30	58	2	1	2	18	89	53	3	1	145	27,4
JABILLOS	2	987	632	64,0	622	4	144	10	-	12	45	121	7	2	7	55	155	60	6	4	355	36,0
DISTRITO 7 TUIS	6	1 838	1 212	65,9	1 196	3	226	10	3	9	80	241	11	6	13	94	347	153	14	2	626	34,1
TUIS	3	1 249	816	65,3	808	2	164	7	1	6	59	151	6	6	8	69	212	117	7	1	433	34,7
SAN JOAQUÍN [CABEZA DE BUEY]	1	237	165	69,6	163	-	33	1	1	3	6	31	-	-	1	9	63	15	2	-	72	30,4
CIEN MANZANAS	1	285	188	66,0	182	1	27	2	1	-	13	53	4	-	4	15	51	11	5	1	97	34,0
LAS NUBES	1	67	43	64,2	43	-	2	-	-	-	2	6	1	-	-	1	21	10	-	-	24	35,8
DISTRITO 8 TAYUTIC	5	1 806	1 168	64,7	1 150	8	230	19	1	7	92	317	6	3	21	99	221	126	13	5	638	35,3
PLATANILLO	3	1 333	894	67,1	882	4	195	4	1	6	68	246	3	2	13	79	161	100	8	4	439	32,9
BAJO PACUARE O SUR	1	159	84	52,8	81	-	8	5	-	1	9	23	2	-	2	5	14	12	3	-	75	47,2
JICOTEA	1	314	190	60,5	187	4	27	10	-	-	15	48	1	1	6	15	46	14	2	1	124	39,5
DISTRITO 9 SANTA ROSA	7	3 845	2 696	70,1	2 647	11	862	10	3	23	215	488	16	19	19	137	527	317	43	6	1 149	29,9
AQUIARES O LA ISLA	2	1 155	809	70,0	785	7	265	3	-	5	81	145	3	1	5	39	151	80	22	2	346	30,0
SANTA ROSA	4	2 181	1 539	70,6	1 521	2	507	6	1	15	118	269	7	12	10	70	294	210	15	3	642	29,4

CUADRO 1.13 CARTAGO: JUNTAS, ELECTORADO, PARTICIPACIÓN, VOTOS POR PARTIDO, NULOS, BLANCOS Y ABSTENCIONISMO, PARA PRESIDENCIA Y VICEPRESIDENCIAS DE LA REPÚBLICA, SEGÚN CANTÓN, DISTRITO ADMINISTRATIVO Y DISTRITO ELECTORAL
ELECCIONES 4 DE FEBRERO 2018

CANTÓN, DISTRITO ADMINISTRATIVO Y DISTRITO ELECTORAL	JUNTAS	ELECTORADO	VOTOS RECIBIDOS																		ABSTENCIONISMO	
			TOTAL GENERAL	% PARTICIPACIÓN	VOTOS VÁLIDOS														NULOS	BLANCOS	ABSOLUTO	%
					TOTAL	ACCESIBILIDAD SIN EXCLUSIÓN	ACCIÓN CIUDADANA	ALIANZA DEMOCRATA CRISTIANA	DE LOS TRABAJADORES	FRENTE AMPLIO	INTEGRACIÓN NACIONAL	LIBERACIÓN NACIONAL	MOVIMIENTO LIBERTARIO	NUEVA GENERACIÓN	RENOVACIÓN COSTARRICENSE	REPUBLICANO SOCIAL CRISTIANO	RESTAURACIÓN NACIONAL	UNIDAD SOCIAL CRISTIANA				
VERBENA NORTE	1	509	348	68,4	341	2	90	1	2	3	16	74	6	6	4	28	82	27	6	1	161	31,6
DISTRITO 10 TRES EQUIS	3	1 408	883	62,7	851	8	127	1	2	9	58	198	22	2	4	40	214	166	21	11	525	37,3
LA FLOR DE TRES EQUIS	1	253	140	55,3	138	-	9	-	-	1	3	48	8	1	-	6	50	12	2	-	113	44,7
TRES EQUIS	2	1 155	743	64,3	713	8	118	1	2	8	55	150	14	1	4	34	164	154	19	11	412	35,7
DISTRITO 11 LA ISABEL	10	4 856	3 172	65,3	3 107	13	704	41	10	29	268	487	26	21	23	171	837	477	47	18	1 684	34,7
EL MORA	4	1 952	1 268	65,0	1 229	8	256	26	2	12	102	220	13	17	12	59	336	166	29	10	684	35,0
SAN MARTÍN	1	419	281	67,1	276	1	62	-	2	5	33	56	2	1	1	18	39	56	1	4	138	32,9
ALTO VARAL	1	216	159	73,6	159	-	31	-	-	1	13	56	5	-	1	8	29	15	-	-	57	26,4
AZUL	4	2 269	1 464	64,5	1 443	4	355	15	6	11	120	155	6	3	9	86	433	240	17	4	805	35,5
DISTRITO 12 CHIRRIPÓ	13	3 367	1 240	36,8	1 172	4	90	102	2	40	47	133	16	6	13	30	309	380	50	18	2 127	63,2
GRANO DE ORO O XARA	2	806	401	49,8	385	1	49	53	-	-	14	40	5	3	1	13	134	72	14	2	405	50,2
SIMIRIÑAC [JACUY]	1	291	139	47,8	133	-	5	2	-	-	1	11	1	-	3	-	48	62	3	3	152	52,2
DUCLAC [ALTO PACUARE]	1	234	26	11,1	26	-	1	-	-	-	1	3	1	-	-	1	5	14	-	-	208	88,9
JAKI [CAPILLA DOS CHIRRIPÓ ARRIBA]	1	348	63	18,1	59	-	3	1	-	-	2	1	1	-	1	1	2	47	4	-	285	81,9
BOLORI ÑAC [CAPILLA UNO]	1	314	126	40,1	113	-	2	10	-	3	-	4	-	1	4	-	32	57	8	5	188	59,9
NIMARI-ÑAC [RÍO PEJE]	1	217	79	36,4	73	-	6	1	1	3	4	4	1	1	-	3	19	30	5	1	138	63,6
NAMALDI	1	108	49	45,4	49	1	8	-	-	2	3	9	2	-	-	2	17	5	-	-	59	54,6
TSIPIRI [QUEBRADA PLATANILLO]	1	497	160	32,2	149	1	3	22	-	1	13	27	1	1	-	3	21	56	8	3	337	67,8
QUETZAL	1	318	146	45,9	139	-	11	13	-	30	7	25	2	-	4	4	26	17	5	2	172	54,1
JAMÖ[SITIO HILDA PARTE OESTE]	1	74	9	12,2	6	-	-	-	-	-	-	4	2	-	-	-	-	-	1	2	65	87,8
ALTO PACUARE ABAJO [JEKUI]	1	134	29	21,6	28	1	2	-	-	1	2	2	-	-	-	3	4	13	1	-	105	78,4
JACBATA [CERRO AZUL]	1	26	13	50,0	12	-	-	-	1	-	-	3	-	-	-	-	1	7	1	-	13	50,0
CANTÓN 6 ALVARADO	44	21 180	14 720	69,5	14 388	66	3 876	152	38	50	1 470	3 124	118	192	114	1 410	1 850	1 928	268	64	6 460	30,5
DISTRITO 1 PACAYAS	10	4 464	3 028	67,8	2 964	12	830	15	3	7	283	638	23	57	27	309	425	335	48	16	1 436	32,2
PACAYAS	6	3 299	2 295	69,6	2 249	7	725	11	2	6	208	440	16	48	15	229	267	275	33	13	1 004	30,4
IRAZÚ SUR	1	362	220	60,8	216	4	34	-	-	-	20	77	5	3	3	25	32	13	3	1	142	39,2
BUENA VISTA	1	164	98	59,8	96	-	25	1	-	-	8	29	-	2	-	13	15	3	1	1	66	40,2
LLANO GRANDE	1	342	244	71,3	239	-	23	-	1	-	32	65	1	4	6	22	69	16	5	-	98	28,7
SAN RAFAEL DE IRAZÚ	1	297	171	57,6	164	1	23	3	-	1	15	27	1	-	3	20	42	28	6	1	126	42,4
DISTRITO 2 CERVANTES	8	4 407	3 114	70,7	3 042	15	705	59	11	12	380	645	21	21	20	301	413	439	61	11	1 293	29,3
CERVANTES	8	4 407	3 114	70,7	3 042	15	705	59	11	12	380	645	21	21	20	301	413	439	61	11	1 293	29,3
DISTRITO 3 CAPELLADES	4	1 719	1 218	70,9	1 188	6	403	2	5	6	72	279	15	18	10	95	87	190	25	5	501	29,1
CAPELLADES	2	1 139	857	75,2	837	5	288	1	4	6	48	174	9	11	7	69	49	166	17	3	282	24,8
SANTA TERESA	1	513	306	59,6	297	1	98	1	1	-	18	95	3	7	3	24	25	21	8	1	207	40,4
LOURDES [CALLEJÓN]	1	67	55	82,1	54	-	17	-	-	-	6	10	3	-	-	2	13	3	-	1	12	17,9
CANTÓN 7 OREAMUNO	64	36 202	26 135	72,2	25 679	100	7 171	602	52	285	2 779	5 452	259	189	220	1 815	2 985	3 770	396	60	10 067	27,8
DISTRITO 1 SAN RAFAEL	38	22 197	16 488	74,3	16 254	58	4 700	414	31	196	1 907	3 158	134	139	106	937	1 954	2 520	206	28	5 709	25,7
SAN RAFAEL	22	12 953	9 729	75,1	9 593	36	2 777	274	18	98	1 017	2 002	78	73	52	531	1 060	1 577	121	15	3 224	24,9
ALTO CERRILLOS [CORAZÓN DE JESÚS]	7	3 855	2 626	68,1	2 572	13	676	66	8	39	356	424	26	27	32	213	400	292	48	6	1 229	31,9
BOSQUE	9	5 389	4 133	76,7	4 089	9	1 247	74	5	59	534	732	30	39	22	193	494	651	37	7	1 256	23,3
DISTRITO 2 COT	13	7 366	5 166	70,1	5 032	31	1 347	102	13	54	490	1 014	80	27	62	458	698	656	115	19	2 200	29,9
COT	11	6 241	4 446	71,2	4 323	30	1 130	93	11	47	432	847	67	22	53	411	624	556	106	17	1 795	28,8
PASO ANCHO	2	1 125	720	64,0	709	1	217	9	2	7	58	167	13	5	9	47	74	100	9	2	405	36,0
DISTRITO 3 POTRERO CERRADO	3	1 445	1 003	69,4	978	8	202	17	2	14	132	247	10	5	14	115	64	148	20	5	442	30,6
POTRERO CERRADO	2	905	662	73,1	647	6	133	17	1	11	87	145	5	4	10	79	49	100	10	5	243	26,9
SAN JUAN DE CHICUÁ	1	540	341	63,1	331	2	69	-	1	3	45	102	5	1	4	36	15	48	10	-	199	36,9
DISTRITO 4 CIPRESES	5	2 806	1 915	68,2	1 878	2	544	51	4	18	160	526	26	11	21	163	144	208	32	5	891	31,8
CIPRESES	5	2 806	1 915	68,2	1 878	2	544	51	4	18	160	526	26	11	21	163	144	208	32	5	891	31,8
DISTRITO 5 SANTA ROSA	5	2 388	1 563	65,5	1 537	1	378	18	2	3	90	507	9	7	17	142	125	238	23	3	825	34,5
SANTA ROSA	2	1 236	831	67,2	820	1	224	4	1	2	32	244	5	4	9	78	93	123	10	1	405	32,8
SAN PABLO	1	615	373	60,7	364	-	60	4	-	1	38	136	3	1	6	33	13	69	7	2	242	39,3
SAN GERARDO NORTE DEL IRAZÚ	1	103	17	16,5	17	-	-	-	-	-	1	8	1	-	-	-	-	7	-	-	86	83,5
SAN GERARDO SUR DE PASQUÍ	1	434	342	78,8	336	-	94	10	1	-	19	119	-	2	2	31	19	39	6	-	92	21,2

CUADRO 1.13 CARTAGO: JUNTAS, ELECTORADO, PARTICIPACIÓN, VOTOS POR PARTIDO, NULOS, BLANCOS Y ABSTENCIONISMO, PARA PRESIDENCIA Y VICEPRESIDENCIAS DE LA REPÚBLICA, SEGÚN CANTÓN, DISTRITO ADMINISTRATIVO Y DISTRITO ELECTORAL
ELECCIONES 4 DE FEBRERO 2018

CANTÓN, DISTRITO ADMINISTRATIVO Y DISTRITO ELECTORAL	JUNTAS	ELECTORADO	VOTOS RECIBIDOS																		ABSTENCIONISMO	
					VOTOS VÁLIDOS																	
			TOTAL GENERAL	% PARTICIPACIÓN	TOTAL	ACCESIBILIDAD SIN EXCLUSIÓN	ACCIÓN CIUDADANA	ALIANZA DEMÓCRATA CRISTIANA	DE LOS TRABAJADORES	FRENTE AMPLIO	INTEGRACIÓN NACIONAL	LIBERACIÓN NACIONAL	MOVIMIENTO LIBERTARIO	NUEVA GENERACIÓN	RENOVACIÓN COSTARRICENSE	REPUBLICANO SOCIAL CRISTIANO	RESTAURACIÓN NACIONAL	UNIDAD SOCIAL CRISTIANA	NULOS	BLANCOS	ABSOLUTO	%
CANTÓN 8 EL GUARCO[1/]	63	33 343	24 729	74,1	24 372	90	6 147	540	40	135	2 549	5 694	266	216	170	1 530	2 888	4 107	280	77	8 652	25,9
DISTRITO 1 EL TEJAR[1/]	35	19 494	14 717	75,3	14 538	48	4 152	339	19	83	1 477	3 091	126	140	61	683	1 760	2 559	145	34	4 815	24,7
EL TEJAR	18	10 820	8 200	75,8	8 106	24	2 329	221	10	48	859	1 737	77	85	31	401	819	1 465	81	13	2 620	24,2
BARRIO NUEVO	10	5 871	4 529	77,1	4 478	12	1 307	81	5	23	427	955	31	37	17	174	608	801	37	14	1 342	22,9
ASUNCIÓN [CANGREJAL]	4	1 922	1 524	79,3	1 497	10	406	31	4	4	161	290	14	15	8	82	238	234	22	5	398	20,7
SABANA GRANDE	1	339	263	77,6	260	1	74	2	-	3	22	63	2	3	4	15	23	48	2	1	76	22,4
C.P. SAN FRANCISCO[1/]	2	542	201	34,7	197	1	36	4	-	5	8	46	2	-	1	11	72	11	3	1	379	65,3
DISTRITO 2 SAN ISIDRO	15	7 894	5 804	73,5	5 699	25	1 141	137	10	34	608	1 572	100	52	70	484	623	843	76	29	2 090	26,5
SAN ISIDRO	9	5 127	3 798	74,1	3 733	14	793	115	5	19	397	972	53	36	32	298	367	632	49	16	1 329	25,9
PALMITAL	1	611	460	75,3	455	1	97	9	1	2	47	147	13	4	6	53	51	24	3	2	151	24,7
LA ESTRELLA	1	424	303	71,5	297	3	39	4	1	4	50	89	3	5	6	38	31	24	5	1	121	28,5
CAÑÓN [PARTE NORTE]	2	889	662	74,5	650	4	118	4	2	3	52	203	13	6	14	36	109	86	7	5	227	25,5
LA CANGREJA	1	334	222	66,5	216	1	35	3	-	2	16	69	6	-	2	28	30	24	6	-	112	33,5
VARA DE ROBLE	1	509	359	70,5	348	2	59	2	1	4	46	92	12	1	10	31	35	53	6	5	150	29,5
DISTRITO 3 TOBOSI	11	5 553	3 942	71,0	3 875	17	826	59	11	16	452	937	40	23	38	327	479	650	53	14	1 611	29,0
TOBOSI	7	3 758	2 627	69,9	2 588	12	591	47	10	6	340	567	29	14	31	211	377	353	31	8	1 131	30,1
TABLÓN	2	1 111	826	74,3	812	2	147	6	-	5	75	195	3	7	4	87	52	229	10	4	285	25,7
PURIRES [PARTE OESTE]	2	684	489	71,5	475	3	88	6	1	5	37	175	8	2	3	29	50	68	12	2	195	28,5
DISTRITO 4 PATIO DE AGUA	2	402	266	66,2	260	-	28	5	-	2	12	94	-	1	1	36	26	55	6	-	136	33,8
PATIO DE AGUA	1	131	85	64,9	83	-	17	5	-	-	8	10	-	-	1	6	10	26	2	-	46	35,1
CARAGRAL	1	271	181	66,8	177	-	11	-	-	2	4	84	-	1	-	30	16	29	4	-	90	33,2

[1/] En la resolución DGRA-039-2018 se realiza un cambio dentro del Padrón Nacional Electoral en las Juntas Receptoras de Votos número 4069 y 4070, modificando el dato del abstencionismo.

FUENTE: Tribunal Supremo de Elecciones.

CUADRO 1.14 HEREDIA: JUNTAS, ELECTORADO, PARTICIPACIÓN, VOTOS POR PARTIDO, NULOS, BLANCOS Y ABSTENCIONISMO, PARA PRESIDENCIA Y VICEPRESIDENCIAS DE LA REPÚBLICA, SEGÚN CANTÓN, DISTRITO ADMINISTRATIVO Y DISTRITO ELECTORAL
ELECCIONES 4 DE FEBRERO 2018

CANTÓN, DISTRITO ADMINISTRATIVO Y DISTRITO ELECTORAL	JUNTAS	ELECTORADO	VOTOS RECIBIDOS																		ABSTENCIONISMO	
			TOTAL GENERAL	% PARTICIPACIÓN	VOTOS VÁLIDOS														NULOS	BLANCOS	ABSOLUTO	%
					TOTAL	ACCESIBILIDAD SIN EXCLUSIÓN	ACCIÓN CIUDADANA	ALIANZA DEMOCRATA CRISTIANA	DE LOS TRABAJADORES	FRENTE AMPLIO	INTEGRACIÓN NACIONAL	LIBERACIÓN NACIONAL	MOVIMIENTO LIBERTARIO	NUEVA GENERACIÓN	RENOVACIÓN COSTARRICENSE	REPUBLICANO SOCIAL CRISTIANO	RESTAURACIÓN NACIONAL	UNIDAD SOCIAL CRISTIANA				
PROVINCIA HEREDIA	**613**	**332 859**	**238 377**	**71,6**	**236 246**	**580**	**64 449**	**682**	**401**	**1 896**	**19 075**	**41 780**	**2 410**	**2 207**	**1 236**	**8 792**	**50 033**	**42 705**	**1 718**	**413**	**94 481**	**28,4**
CANTÓN 1 HEREDIA	167	96 661	69 101	71,5	68 559	175	20 130	220	130	566	5 073	12 235	701	693	360	2 232	13 913	12 131	458	84	27 560	28,5
DISTRITO 1 HEREDIA	30	17 667	12 861	72,8	12 769	25	4 049	33	24	101	962	2 594	93	106	48	389	1 773	2 572	81	11	4 806	27,2
HEREDIA	30	17 667	12 861	72,8	12 769	25	4 049	33	24	101	962	2 594	93	106	48	389	1 773	2 572	81	11	4 806	27,2
DISTRITO 2 MERCEDES	37	21 663	16 624	76,7	16 528	37	5 648	48	26	129	1 197	3 030	143	191	85	541	2 332	3 121	79	17	5 039	23,3
MERCEDES NORTE	19	11 073	8 441	76,2	8 386	21	2 983	20	12	60	595	1 489	93	95	44	262	1 267	1 445	49	6	2 632	23,8
MERCEDES SUR	18	10 590	8 183	77,3	8 142	16	2 665	28	14	69	602	1 541	50	96	41	279	1 065	1 676	30	11	2 407	22,7
DISTRITO 3 SAN FRANCISCO	63	36 560	24 714	67,6	24 483	62	6 373	95	53	183	1 806	4 030	274	231	126	801	6 457	3 992	196	35	11 846	32,4
SAN FRANCISCO	28	16 622	12 222	73,5	12 156	18	3 692	49	17	91	833	2 146	93	136	49	307	2 482	2 243	59	7	4 400	26,5
LOS LAGOS	7	4 007	2 875	71,7	2 844	14	810	10	7	19	257	473	21	21	13	122	575	502	25	6	1 132	28,3
BERNARDO BENAVIDES [INVU]	9	4 856	3 303	68,0	3 278	6	904	8	12	40	220	570	51	37	17	125	795	493	20	5	1 553	32,0
GUARARÍ	19	11 075	6 314	57,0	6 205	24	967	28	17	33	496	841	109	37	47	247	2 605	754	92	17	4 761	43,0
DISTRITO 4 ULLOA	35	20 220	14 525	71,8	14 405	49	4 009	44	25	151	1 094	2 470	185	164	94	487	3 278	2 355	101	19	5 695	28,2
BARREAL [SAN JOSÉ]	11	6 466	4 683	72,4	4 631	18	1 286	9	6	60	344	901	51	60	22	150	1 016	708	45	7	1 783	27,6
LA AURORA [PARTE SUR]	16	9 116	6 523	71,6	6 478	20	1 792	18	16	59	562	996	95	73	51	236	1 566	994	36	9	2 593	28,4
LAGUNILLA	8	4 638	3 319	71,6	3 296	11	931	17	3	32	188	573	39	31	21	101	696	653	20	3	1 319	28,4
DISTRITO 5 VARABLANCA	2	551	377	68,4	374	2	51	-	2	2	14	111	6	1	7	14	73	91	1	2	174	31,6
VARABLANCA	1	387	268	69,3	265	2	37	-	1	1	11	91	4	-	3	10	58	47	1	2	119	30,7
SAN RAFAEL DE VARABLANCA	1	164	109	66,5	109	-	14	-	1	1	3	20	2	1	4	4	15	44	-	-	55	33,5
CANTÓN 2 BARVA	60	32 786	24 614	75,1	24 450	37	7 331	69	42	269	1 925	4 065	256	274	111	1 174	4 975	3 922	143	21	8 171	24,9
DISTRITO 1 BARVA	10	5 982	4 593	76,8	4 572	5	1 494	16	7	48	381	803	37	45	13	150	813	760	17	4	1 389	23,2
BARVA	10	5 982	4 593	76,8	4 572	5	1 494	16	7	48	381	803	37	45	13	150	813	760	17	4	1 389	23,2
DISTRITO 2 SAN PEDRO	15	8 437	5 946	70,5	5 897	10	1 582	14	13	58	491	934	69	80	27	408	1 431	780	46	3	2 491	29,5
SAN PEDRO	10	5 473	3 894	71,1	3 869	8	1 106	10	8	36	321	618	38	61	17	251	849	546	24	1	1 579	28,9
PUENTE DE SALAS	5	2 964	2 052	69,2	2 028	2	476	4	5	22	170	316	31	19	10	157	582	234	22	2	912	30,8
DISTRITO 3 SAN PABLO	10	5 606	4 272	76,2	4 239	6	1 282	17	6	53	310	660	53	26	24	257	838	707	29	4	1 334	23,8
SAN PABLO	7	4 145	3 113	75,1	3 088	5	903	11	4	34	238	459	41	19	20	156	696	502	24	1	1 032	24,9
BUENAVISTA [ALTO DE ABRA]	3	1 461	1 159	79,3	1 151	1	379	6	2	19	72	201	12	7	4	101	142	205	5	3	302	20,7
DISTRITO 4 SAN ROQUE	5	2 915	2 271	77,9	2 259	2	701	5	3	19	186	359	20	21	7	71	428	437	11	1	644	22,1
SAN ROQUE	5	2 915	2 271	77,9	2 259	2	701	5	3	19	186	359	20	21	7	71	428	437	11	1	644	22,1
DISTRITO 5 SANTA LUCÍA	10	5 560	4 349	78,2	4 330	8	1 469	7	8	61	321	701	37	55	25	130	726	782	14	5	1 210	21,8
SANTA LUCÍA	10	5 560	4 349	78,2	4 330	8	1 469	7	8	61	321	701	37	55	25	130	726	782	14	5	1 210	21,8
DISTRITO 6 SAN JOSÉ DE LA MONTAÑA	10	4 286	3 183	74,3	3 153	6	803	10	5	30	236	608	40	47	15	158	739	456	26	4	1 103	25,7
SAN JOSÉ DE LA MONTAÑA	6	3 477	2 635	75,8	2 615	6	681	10	3	23	197	498	27	46	14	121	663	326	17	3	842	24,2
SACRAMENTO	1	88	56	63,6	55	-	8	-	-	1	3	16	1	1	-	1	6	18	1	-	32	36,4
PASO LLANO O PORROSATÍ	1	280	178	63,6	175	-	52	-	-	1	16	34	6	-	1	15	25	25	2	1	102	36,4
SAN MIGUEL	1	427	304	71,2	299	-	61	-	2	5	19	56	5	-	-	21	45	85	5	-	123	28,8
H.A. REINA DE LOS ANGELES	1	14	10	71,4	9	-	1	-	-	-	1	4	1	-	-	-	-	2	1	-	4	28,6
CANTÓN 3 SANTO DOMINGO	61	34 421	25 701	74,7	25 454	57	6 906	82	35	167	2 051	4 732	223	239	201	760	4 657	5 344	211	36	8 720	25,3
DISTRITO 1 SANTO DOMINGO	13	7 680	5 832	75,9	5 782	9	1 542	22	5	35	425	1 303	32	59	45	110	730	1 465	42	8	1 848	24,1
SANTO DOMINGO	13	7 680	5 832	75,9	5 782	9	1 542	22	5	35	425	1 303	32	59	45	110	730	1 465	42	8	1 848	24,1
DISTRITO 2 SAN VICENTE	8	4 590	3 604	78,5	3 577	4	1 144	8	3	26	239	661	24	29	28	62	462	887	22	5	986	21,5
SAN VICENTE	8	4 590	3 604	78,5	3 577	4	1 144	8	3	26	239	661	24	29	28	62	462	887	22	5	986	21,5
DISTRITO 3 SAN MIGUEL	10	5 223	4 007	76,7	3 973	11	1 106	13	6	27	367	621	55	33	35	145	820	734	29	5	1 216	23,3
SAN MIGUEL	6	3 272	2 488	76,0	2 463	8	682	7	6	14	241	394	34	24	22	99	479	453	21	4	784	24,0
SOCORRO	1	613	494	80,6	491	2	141	2	-	6	35	102	2	3	1	8	74	115	3	-	119	19,4
CASTILLA [EL CARMEN]	3	1 338	1 025	76,6	1 019	1	283	4	-	7	91	125	19	6	12	38	267	166	5	1	313	23,4
DISTRITO 4 PARACITO	4	2 217	1 598	72,1	1 575	4	317	3	3	9	143	296	19	10	7	40	504	220	22	1	619	27,9
PARACITO	4	2 217	1 598	72,1	1 575	4	317	3	3	9	143	296	19	10	7	40	504	220	22	1	619	27,9
DISTRITO 5 SANTO TOMÁS	7	4 006	3 029	75,6	3 008	3	840	9	4	23	220	537	25	26	14	91	538	678	19	2	977	24,4
SANTO TOMÁS	7	4 006	3 029	75,6	3 008	3	840	9	4	23	220	537	25	26	14	91	538	678	19	2	977	24,4
DISTRITO 6 SANTA ROSA	9	5 187	3 636	70,1	3 588	15	802	8	8	19	304	661	31	51	39	197	853	600	43	5	1 551	29,9
SANTA ROSA	9	5 187	3 636	70,1	3 588	15	802	8	8	19	304	661	31	51	39	197	853	600	43	5	1 551	29,9
DISTRITO 7 TURES	5	2 870	2 061	71,8	2 040	3	591	7	3	17	193	361	13	16	17	54	382	383	16	5	809	28,2
LOS ÁNGELES	5	2 870	2 061	71,8	2 040	3	591	7	3	17	193	361	13	16	17	54	382	383	16	5	809	28,2
DISTRITO 8 PARÁ	5	2 648	1 934	73,0	1 911	8	564	12	3	11	160	292	24	15	16	61	368	377	18	5	714	27,0
SAN LUIS	5	2 648	1 934	73,0	1 911	8	564	12	3	11	160	292	24	15	16	61	368	377	18	5	714	27,0

CUADRO 1.14 HEREDIA: JUNTAS, ELECTORADO, PARTICIPACIÓN, VOTOS POR PARTIDO, NULOS, BLANCOS Y ABSTENCIONISMO, PARA PRESIDENCIA Y VICEPRESIDENCIAS DE LA REPÚBLICA, SEGÚN CANTÓN, DISTRITO ADMINISTRATIVO Y DISTRITO ELECTORAL
ELECCIONES 4 DE FEBRERO 2018

CANTÓN, DISTRITO ADMINISTRATIVO Y DISTRITO ELECTORAL	JUNTAS	ELECTORADO	VOTOS RECIBIDOS																		ABSTENCIONISMO	
			TOTAL GENERAL	% PARTICIPACIÓN	VOTOS VÁLIDOS														NULOS	BLANCOS	ABSOLUTO	%
					TOTAL	ACCESIBILIDAD SIN EXCLUSIÓN	ACCIÓN CIUDADANA	ALIANZA DEMÓCRATA CRISTIANA	DE LOS TRABAJADORES	FRENTE AMPLIO	INTEGRACIÓN NACIONAL	LIBERACIÓN NACIONAL	MOVIMIENTO LIBERTARIO	NUEVA GENERACIÓN	RENOVACIÓN COSTARRICENSE	REPUBLICANO SOCIAL CRISTIANO	RESTAURACIÓN NACIONAL	UNIDAD SOCIAL CRISTIANA				
CANTÓN 4 SANTA BÁRBARA	48	26 746	19 102	71,4	18 938	50	4 739	50	27	123	1 702	3 193	187	173	87	1 115	4 710	2 782	146	18	7 644	28,6
DISTRITO 1 SANTA BÁRBARA	12	6 814	4 976	73,0	4 937	9	1 277	11	7	27	486	741	47	47	13	239	1 321	712	34	5	1 838	27,0
SANTA BÁRBARA	12	6 814	4 976	73,0	4 937	9	1 277	11	7	27	486	741	47	47	13	239	1 321	712	34	5	1 838	27,0
DISTRITO 2 SAN PEDRO	5	3 015	2 105	69,8	2 090	6	489	5	1	12	203	385	23	13	6	220	406	321	13	2	910	30,2
SAN PEDRO	5	3 015	2 105	69,8	2 090	6	489	5	1	12	203	385	23	13	6	220	406	321	13	2	910	30,2
DISTRITO 3 SAN JUAN	9	5 301	3 866	72,9	3 840	11	1 013	14	5	29	378	590	37	36	19	211	848	649	20	6	1 435	27,1
SAN JUAN ABAJO	9	5 301	3 866	72,9	3 840	11	1 013	14	5	29	378	590	37	36	19	211	848	649	20	6	1 435	27,1
DISTRITO 4 JESÚS	11	6 121	4 326	70,7	4 283	7	1 013	11	10	29	374	715	43	44	33	231	1 217	556	40	3	1 795	29,3
JESÚS	5	2 815	2 039	72,4	2 022	2	497	8	7	14	203	305	17	19	20	144	516	270	16	1	776	27,6
BIRRÍ	6	3 306	2 287	69,2	2 261	5	516	3	3	15	171	410	26	25	13	87	701	286	24	2	1 019	30,8
DISTRITO 5 SANTO DOMINGO	5	2 263	1 589	70,2	1 569	9	406	-	1	8	96	309	12	12	4	80	360	272	19	1	674	29,8
SANTO DOMINGO DEL ROBLE	3	1 527	1 068	69,9	1 053	6	262	-	1	3	62	173	12	10	2	53	291	178	15	-	459	30,1
CHAGÜITE	1	612	437	71,4	433	3	131	-	-	3	29	102	-	2	1	25	57	80	3	1	175	28,6
LOS CARTAGOS	1	124	84	67,7	83	-	13	-	-	2	5	34	-	-	1	2	12	14	1	-	40	32,3
DISTRITO 6 PURABÁ	6	3 232	2 240	69,3	2 219	8	541	9	3	18	165	453	25	21	12	134	558	272	20	1	992	30,7
SETILLAL	2	1 070	713	66,6	701	4	133	2	1	4	74	156	9	7	3	60	157	91	11	1	357	33,4
SAN BOSCO	4	2 162	1 527	70,6	1 518	4	408	7	2	14	91	297	16	14	9	74	401	181	9	-	635	29,4
CANTÓN 5 SAN RAFAEL	64	35 395	25 287	71,4	25 067	67	7 442	69	46	220	2 064	4 039	224	243	129	942	5 238	4 344	180	40	10 108	28,6
DISTRITO 1 SAN RAFAEL	16	9 295	6 834	73,5	6 791	18	1 968	17	11	65	588	1 154	53	56	32	248	1 340	1 241	36	7	2 461	26,5
SAN RAFAEL	16	9 295	6 834	73,5	6 791	18	1 968	17	11	65	588	1 154	53	56	32	248	1 340	1 241	36	7	2 461	26,5
DISTRITO 2 SAN JOSECITO	13	7 831	5 243	67,0	5 190	16	1 490	21	11	49	441	749	39	51	35	208	1 263	817	45	8	2 588	33,0
SAN JOSECITO	13	7 831	5 243	67,0	5 190	16	1 490	21	11	49	441	749	39	51	35	208	1 263	817	45	8	2 588	33,0
DISTRITO 3 SANTIAGO	11	5 809	4 336	74,6	4 302	11	1 423	6	5	37	368	629	32	38	25	139	905	684	24	10	1 473	25,4
SANTIAGO	8	4 360	3 228	74,0	3 201	9	1 040	5	3	28	292	466	26	27	22	111	670	502	19	8	1 132	26,0
LA SUIZA	3	1 449	1 108	76,5	1 101	2	383	1	2	9	76	163	6	11	3	28	235	182	5	2	341	23,5
DISTRITO 4 LOS ÁNGELES	18	9 236	6 593	71,4	6 525	18	1 810	17	15	45	531	1 044	77	75	25	279	1 385	1 204	57	11	2 643	28,6
LOS ÁNGELES	8	4 301	3 228	75,1	3 205	6	992	5	6	21	270	559	40	37	12	97	556	604	20	3	1 073	24,9
GETSEMANÍ [PARTE ESTE]	5	2 494	1 697	68,0	1 674	7	385	2	3	10	121	245	15	17	4	90	494	281	19	4	797	32,0
MONTECITO	1	574	414	72,1	410	1	118	7	2	6	32	69	4	5	2	28	64	72	4	-	160	27,9
SAN MIGUEL O PALMAR [ESTE]	4	1 867	1 254	67,2	1 236	4	315	3	4	8	108	171	18	16	7	64	271	247	14	4	613	32,8
DISTRITO 5 CONCEPCIÓN	6	3 224	2 281	70,8	2 259	4	751	8	4	24	136	463	23	23	12	68	345	398	18	4	943	29,2
CONCEPCIÓN	6	3 224	2 281	70,8	2 259	4	751	8	4	24	136	463	23	23	12	68	345	398	18	4	943	29,2
CANTÓN 6 SAN ISIDRO	33	16 081	11 663	72,5	11 559	26	3 393	34	27	87	1 031	2 268	119	103	65	348	1 719	2 339	21	83	4 418	27,5
DISTRITO 1 SAN ISIDRO	14	7 944	5 854	73,7	5 801	20	1 703	16	17	40	550	1 124	67	48	31	168	938	1 079	11	42	2 090	26,3
SAN ISIDRO	14	7 944	5 854	73,7	5 801	20	1 703	16	17	40	550	1 124	67	48	31	168	938	1 079	11	42	2 090	26,3
DISTRITO 2 SAN JOSÉ[1/]	10	4 176	2 957	70,8	2 935	2	858	9	5	22	242	565	26	27	18	84	423	654	5	17	1 219	29,2
SAN JOSECITO	6	3 109	2 258	72,6	2 244	2	682	7	3	13	188	416	17	22	15	65	314	500	1	13	851	27,4
SANTA ELENA	2	902	644	71,4	637	-	172	2	2	7	50	126	7	5	2	18	103	143	4	3	258	28,6
C.P. SAN ISIDRO JUVENIL ZURQUI[1/]	1	69	23	39,0	23	-	4	-	-	1	-	8	1	-	-	-	6	3	-	-	36	61,0
H.A. SEÑORA DE LOS ANGELES	1	96	32	33,3	31	-	-	-	-	1	4	15	1	-	1	1	-	8	-	1	64	66,7
DISTRITO 3 CONCEPCIÓN	5	2 112	1 519	71,9	1 503	1	406	4	1	17	127	360	16	14	8	56	163	330	4	12	593	28,1
CONCEPCIÓN	3	1 433	1 036	72,3	1 027	1	274	4	1	9	77	237	9	8	6	41	99	261	3	6	397	27,7
SANTA CECILIA [ALHAJAS]	2	679	483	71,1	476	-	132	-	-	8	50	123	7	6	2	15	64	69	1	6	196	28,9
DISTRITO 4 SAN FRANCISCO	4	1 849	1 333	72,1	1 320	3	426	5	4	8	112	219	10	14	8	40	195	276	1	12	516	27,9
SAN FRANCISCO	4	1 849	1 333	72,1	1 320	3	426	5	4	8	112	219	10	14	8	40	195	276	1	12	516	27,9
CANTÓN 7 BELÉN	33	18 745	14 078	75,1	13 979	28	3 841	23	14	120	999	2 965	149	107	49	356	1 575	3 753	82	17	4 667	24,9
DISTRITO 1 SAN ANTONIO	15	8 547	6 304	73,8	6 262	13	1 906	7	5	65	465	1 252	63	49	32	163	707	1 535	37	5	2 243	26,2
SAN ANTONIO	15	8 547	6 304	73,8	6 262	13	1 906	7	5	65	465	1 252	63	49	32	163	707	1 535	37	5	2 243	26,2
DISTRITO 2 LA RIBERA	11	6 372	4 805	75,4	4 764	11	1 217	10	5	41	352	1 039	53	33	12	153	632	1 206	33	8	1 567	24,6
LA RIBERA	11	6 372	4 805	75,4	4 764	11	1 217	10	5	41	352	1 039	53	33	12	153	632	1 206	33	8	1 567	24,6
DISTRITO 3 LA ASUNCIÓN	7	3 826	2 969	77,6	2 953	4	718	6	4	14	182	674	33	25	5	40	236	1 012	12	4	857	22,4
LA ASUNCIÓN	7	3 826	2 969	77,6	2 953	4	718	6	4	14	182	674	33	25	5	40	236	1 012	12	4	857	22,4

CUADRO 1.14 HEREDIA: JUNTAS, ELECTORADO, PARTICIPACIÓN, VOTOS POR PARTIDO, NULOS, BLANCOS Y ABSTENCIONISMO, PARA PRESIDENCIA Y VICEPRESIDENCIAS DE LA REPÚBLICA, SEGÚN CANTÓN, DISTRITO ADMINISTRATIVO Y DISTRITO ELECTORAL
ELECCIONES 4 DE FEBRERO 2018

CANTÓN, DISTRITO ADMINISTRATIVO Y DISTRITO ELECTORAL	JUNTAS	ELECTORADO	VOTOS RECIBIDOS																		ABSTENCIONISMO	
			TOTAL GENERAL	% PARTICIPACIÓN	VOTOS VÁLIDOS														NULOS	BLANCOS	ABSOLUTO	%
					TOTAL	ACCESIBILIDAD SIN EXCLUSIÓN	ACCIÓN CIUDADANA	ALIANZA DEMÓCRATA CRISTIANA	DE LOS TRABAJADORES	FRENTE AMPLIO	INTEGRACIÓN NACIONAL	LIBERACIÓN NACIONAL	MOVIMIENTO LIBERTARIO	NUEVA GENERACIÓN	RENOVACIÓN COSTARRICENSE	REPUBLICANO SOCIAL CRISTIANO	RESTAURACIÓN NACIONAL	UNIDAD SOCIAL CRISTIANA				
CANTÓN 8 FLORES	29	16 683	12 650	75,8	12 584	20	3 389	23	18	83	1 094	2 532	94	112	52	545	1 806	2 816	55	11	4 033	24,2
DISTRITO 1 SAN JOAQUÍN	15	8 620	6 598	76,5	6 567	10	1 847	6	9	46	526	1 247	57	55	30	263	851	1 620	30	1	2 022	23,5
SAN JOAQUÍN	15	8 620	6 598	76,5	6 567	10	1 847	6	9	46	526	1 247	57	55	30	263	851	1 620	30	1	2 022	23,5
DISTRITO 2 BARRANTES	5	2 707	2 171	80,2	2 161	3	640	3	4	11	195	502	13	29	2	74	200	485	7	3	536	19,8
SAN LORENZO	5	2 707	2 171	80,2	2 161	3	640	3	4	11	195	502	13	29	2	74	200	485	7	3	536	19,8
DISTRITO 3 LLORENTE	9	5 356	3 881	72,5	3 856	7	902	14	5	26	373	783	24	28	20	208	755	711	18	7	1 475	27,5
LLORENTE	9	5 356	3 881	72,5	3 856	7	902	14	5	26	373	783	24	28	20	208	755	711	18	7	1 475	27,5
CANTÓN 9 SAN PABLO	39	21 950	16 307	74,3	16 188	31	4 689	38	24	115	1 075	2 676	124	132	66	508	3 018	3 692	103	16	5 643	25,7
DISTRITO 1 SAN PABLO	28	16 497	12 276	74,4	12 186	20	3 561	21	16	77	761	2 059	94	90	53	352	2 247	2 835	77	13	4 221	25,6
SAN PABLO	28	16 497	12 276	74,4	12 186	20	3 561	21	16	77	761	2 059	94	90	53	352	2 247	2 835	77	13	4 221	25,6
DISTRITO 2 RINCÓN DE SABANILLA	11	5 453	4 031	73,9	4 002	11	1 128	17	8	38	314	617	30	42	13	156	771	857	26	3	1 422	26,1
RINCÓN DE RICARDO	4	1 892	1 372	72,5	1 365	5	352	8	3	9	107	164	17	14	7	60	381	238	6	1	520	27,5
MIRAFLORES	6	3 471	2 614	75,3	2 593	6	772	8	5	28	205	438	13	27	5	92	386	608	19	2	857	24,7
H.A. ALFREDO Y DELIA GONZÁLEZ FLORES	1	90	45	50,0	44	-	4	1	-	1	2	15	-	1	1	4	4	11	1	-	45	50,0
CANTÓN 10 SARAPIQUÍ	79	33 391	19 874	59,5	19 468	89	2 589	74	38	146	2 061	3 075	333	131	116	812	8 422	1 582	319	87	13 517	40,5
DISTRITO 1 PUERTO VIEJO	25	10 405	5 696	54,7	5 605	20	703	19	5	51	545	1 072	157	35	27	239	2 239	493	67	24	4 709	45,3
PUERTO VIEJO	5	2 459	1 464	59,5	1 452	4	227	5	1	16	174	259	39	20	6	75	473	153	7	5	995	40,5
SAN JOSÉ DE RÍO SARAPIQUÍ	1	39	14	35,9	13	-	2	-	-	-	-	3	1	1	-	-	5	1	1	-	25	64,1
LA CEIBA	1	103	47	45,6	46	-	17	-	-	2	1	9	2	-	-	-	10	5	1	-	56	54,4
CHILAMATE ESTE ALTOS	4	2 004	1 044	52,1	1 030	6	119	5	1	9	106	171	31	4	6	50	463	59	11	3	960	47,9
SAN JULIÁN	1	357	228	63,9	221	-	16	1	-	-	22	27	5	2	2	6	119	21	6	1	129	36,1
LOS ARBOLITOS [PARTE ESTE]	1	141	89	63,1	88	-	13	-	-	-	13	23	6	-	-	2	9	22	1	-	52	36,9
ZAPOTE	2	673	312	46,4	302	1	33	1	-	5	32	55	16	-	-	6	129	24	8	2	361	53,6
COLONIA SAN JOSÉ	2	1 045	518	49,6	506	1	65	1	-	2	28	134	14	2	2	9	226	22	9	3	527	50,4
LAS MARÍAS	1	517	233	45,1	229	1	21	-	-	1	16	48	7	2	1	12	101	19	3	1	284	54,9
ESTERO GRANDE	1	536	294	54,9	284	1	23	3	1	4	17	45	9	1	3	5	136	36	6	4	242	45,1
GUARIA	3	1 530	900	58,8	888	5	107	2	1	6	95	153	12	2	5	49	365	86	8	4	630	41,2
COLONIA LA GATA	1	180	119	66,1	117	-	24	-	-	-	8	26	1	1	-	15	33	9	2	-	61	33,9
NARANJAL	2	821	434	52,9	429	1	36	1	1	6	33	119	14	-	2	10	170	36	4	1	387	47,1
DISTRITO 2 LA VIRGEN	17	6 091	3 724	61,1	3 644	15	514	8	6	25	339	574	49	15	20	137	1 471	471	63	17	2 367	38,9
LA VIRGEN	6	3 357	2 088	62,2	2 057	8	325	2	4	13	171	274	20	10	12	83	874	261	26	5	1 269	37,8
PANGOLA O SAN JUAN	1	220	134	60,9	126	1	17	1	-	-	20	16	2	-	-	6	22	41	4	4	86	39,1
LLANO GRANDE	1	181	114	63,0	112	-	24	-	1	-	7	28	4	-	-	3	32	13	2	-	67	37,0
SAN RAMÓN	1	484	326	67,4	308	-	49	-	-	3	31	77	5	1	1	8	85	48	16	2	158	32,6
LOS ÁNGELES DE COLONIA CARVAJAL	1	139	77	55,4	76	-	6	-	-	-	6	13	1	-	1	1	24	24	1	-	62	44,6
SARDINAL O PUEBLO NUEVO	1	617	355	57,5	351	2	25	4	-	3	28	47	5	2	3	7	203	22	4	-	262	42,5
EL ROBLE	2	684	419	61,3	409	2	49	1	1	2	49	75	8	2	3	26	157	34	8	2	265	38,7
TIRIMBINA	1	92	42	45,7	41	-	3	-	-	1	7	6	2	-	-	-	12	10	-	1	50	54,3
SANTA DELIA	1	57	31	54,4	29	-	2	-	-	1	-	12	1	-	-	-	10	3	1	1	26	45,6
RANCHO CHILAMATE	1	234	124	53,0	121	2	13	-	-	2	19	19	1	-	-	2	52	11	1	2	110	47,0
H.A. SAN AGUSTÍN	1	26	14	53,8	14	-	1	-	-	-	1	7	-	-	-	1	-	4	-	-	12	46,2
DISTRITO 3 HORQUETAS	34	16 123	10 138	62,9	9 907	52	1 340	47	27	68	1 139	1 323	120	81	65	428	4 645	572	187	44	5 985	37,1
LAS HORQUETAS	5	2 624	1 502	57,2	1 461	12	203	11	2	8	154	194	21	15	5	79	685	72	33	8	1 122	42,8
RÍO FRÍO	6	3 516	2 221	63,2	2 180	12	302	15	4	14	246	251	18	26	14	104	1 057	117	36	5	1 295	36,8
EL TIGRE SUR	2	871	520	59,7	508	2	46	1	-	3	57	72	15	3	6	21	244	38	10	2	351	40,3
LA RAMBLA	1	544	338	62,1	334	1	27	-	2	1	50	71	3	-	1	9	150	19	3	1	206	37,9
FINCA DIEZ	2	1 155	706	61,1	684	4	68	4	5	4	109	119	11	2	5	28	285	40	18	4	449	38,9
FINCA DOS	2	1 137	740	65,1	721	4	96	4	-	3	91	124	7	6	7	41	298	40	16	3	397	34,9
COLONIA CUBUJUQUÍ	1	370	255	68,9	254	-	43	-	-	2	23	37	2	1	-	7	125	14	1	-	115	31,1
CERRO NEGRO [PARTE SUR]	1	97	61	62,9	60	1	6	-	2	-	10	2	1	-	-	-	36	2	1	-	36	37,1
COLONIA VICTORIA	4	2 302	1 461	63,5	1 425	5	259	8	5	15	146	163	10	18	16	57	655	68	29	7	841	36,5
EL PALMAR	1	175	98	56,0	95	1	9	-	-	-	5	11	1	-	-	1	63	4	3	-	77	44,0
COLONIA VILLALOBOS	1	578	408	70,6	396	2	46	-	1	1	50	59	7	4	4	18	174	30	11	1	170	29,4
SAN BERNARDINO	1	357	229	64,1	229	-	44	2	2	-	33	19	2	-	1	4	114	8	-	-	128	35,9
LA CHAVES	2	725	486	67,0	468	4	54	1	-	4	48	46	7	5	2	12	227	58	15	3	239	33,0
LA CONQUISTA	1	280	185	66,1	184	1	18	-	-	2	11	28	3	1	1	4	103	12	-	1	95	33,9
FINCA CINCO [CHIRRIPÓ]	1	495	312	63,0	309	1	32	1	-	3	34	34	3	-	1	14	158	28	2	1	183	37,0
HUETARES	1	471	332	70,5	324	1	46	-	-	7	41	71	4	-	1	16	129	8	6	2	139	29,5

CUADRO 1.14 HEREDIA: JUNTAS, ELECTORADO, PARTICIPACIÓN, VOTOS POR PARTIDO, NULOS, BLANCOS Y ABSTENCIONISMO, PARA PRESIDENCIA Y VICEPRESIDENCIAS DE LA REPÚBLICA, SEGÚN CANTÓN, DISTRITO ADMINISTRATIVO Y DISTRITO ELECTORAL
ELECCIONES 4 DE FEBRERO 2018

CANTÓN, DISTRITO ADMINISTRATIVO Y DISTRITO ELECTORAL	JUNTAS	ELECTORADO	VOTOS RECIBIDOS																	ABSTENCIONISMO	
			TOTAL GENERAL	% PARTICIPACIÓN	VOTOS VÁLIDOS													NULOS	BLANCOS	ABSOLUTO	%
					TOTAL	ACCESIBILIDAD SIN EXCLUSIÓN	ACCIÓN CIUDADANA	ALIANZA DEMÓCRATA CRISTIANA	DE LOS TRABAJADORES	FRENTE AMPLIO	INTEGRACIÓN NACIONAL	LIBERACIÓN NACIONAL	MOVIMIENTO LIBERTARIO	NUEVA GENERACIÓN	RENOVACIÓN COSTARRICENSE	REPUBLICANO SOCIAL CRISTIANO	RESTAURACIÓN NACIONAL	UNIDAD SOCIAL CRISTIANA				
EL MORTERO	1	164	114	69,5	112	-	19	-	1	1	9	11	-	-	-	1	66	4	2	-	50	30,5
FINCA AGUA	1	262	170	64,9	163	1	22	-	3	-	22	11	5	-	1	12	76	10	1	6	92	35,1
DISTRITO 4 LLANURAS DEL GASPAR	1	413	182	44,1	180	-	14	-	-	1	28	62	1	-	3	2	45	24	1	1	231	55,9
LA ALDEA	1	413	182	44,1	180	-	14	-	-	1	28	62	1	-	3	2	45	24	1	1	231	55,9
DISTRITO 5 CUREÑA	2	359	134	37,3	132	2	18	-	-	1	10	44	6	-	1	6	22	22	1	1	225	62,7
GOLFITO	1	168	71	42,3	71	1	12	-	-	-	4	26	1	-	-	3	5	19	-	-	97	57,7
ÁNGELES DE RÍO SARAPIQUÍ	1	191	63	33,0	61	1	6	-	-	1	6	18	5	-	1	3	17	3	1	1	128	67,0

[1/] En la resolución DGRA-039-2018 se realiza un cambio dentro del Padrón Nacional Electoral en la Junta Receptora de Votos número 4521, modificando el dato del abstencionismo.

FUENTE: Tribunal Supremo de Elecciones.

CUADRO 1.15 GUANACASTE: JUNTAS, ELECTORADO, PARTICIPACIÓN, VOTOS POR PARTIDO, NULOS, BLANCOS Y ABSTENCIONISMO, PARA PRESIDENCIA Y VICEPRESIDENCIAS DE LA REPÚBLICA, SEGÚN CANTÓN, DISTRITO ADMINISTRATIVO Y DISTRITO ELECTORAL
ELECCIONES 4 DE FEBRERO 2018

CANTÓN, DISTRITO ADMINISTRATIVO Y DISTRITO ELECTORAL	JUNTAS	ELECTORADO	VOTOS RECIBIDOS																		ABSTENCIONISMO	
					VOTOS VÁLIDOS																	
			TOTAL GENERAL	% PARTICIPACIÓN	TOTAL	ACCESIBILIDAD SIN EXCLUSIÓN	ACCIÓN CIUDADANA	ALIANZA DEMÓCRATA CRISTIANA	DE LOS TRABAJADORES	FRENTE AMPLIO	INTEGRACIÓN NACIONAL	LIBERACIÓN NACIONAL	MOVIMIENTO LIBERTARIO	NUEVA GENERACIÓN	RENOVACIÓN COSTARRICENSE	REPUBLICANO SOCIAL CRISTIANO	RESTAURACIÓN NACIONAL	UNIDAD SOCIAL CRISTIANA	NULOS	BLANCOS	ABSOLUTO	%
PROVINCIA GUANACASTE	**565**	**240 479**	**142 738**	**59,4**	**139 720**	**527**	**21 085**	**437**	**255**	**942**	**15 647**	**32 920**	**1 346**	**691**	**821**	**7 260**	**35 708**	**22 084**	**2 389**	**630**	**97 728**	**40,6**
CANTÓN 1 LIBERIA	87	44 938	25 813	57,4	25 399	163	4 384	74	51	178	2 635	5 346	216	159	185	1 432	6 902	3 674	327	87	19 112	42,5
DISTRITO 1 LIBERIA	73	38 295	22 061	57,6	21 731	144	3 929	66	47	164	2 275	4 353	184	141	167	1 253	5 827	3 181	261	69	16 221	42,4
LIBERIA	12	6 673	4 360	65,3	4 315	15	892	12	10	45	487	897	31	28	25	233	795	845	36	9	2 313	34,7
SALTO OESTE	2	756	391	51,7	386	3	65	1	1	1	46	106	3	5	3	18	86	48	4	1	365	48,3
C P LIBERIA [MÓDULO B CASITAS][1/]	1	420	155	36,5	147	-	8	1	-	1	2	62	-	1	6	7	36	23	4	4	270	63,5
H.A. LIBERIA	1	31	17	54,8	15	1	1	-	-	-	1	5	2	-	1	1	-	3	-	2	14	45,2
BARRIO LA CRUZ	3	1 299	749	57,7	738	8	155	1	3	9	78	154	3	5	3	32	180	107	10	1	550	42,3
CORAZÓN DE JESÚS	9	5 199	2 606	50,1	2 537	23	299	4	4	20	208	552	27	9	22	208	824	337	58	11	2 593	49,9
LA VICTORIA	10	5 635	3 405	60,4	3 375	21	709	13	8	12	386	665	25	27	23	214	751	521	23	7	2 230	39,6
SAN ROQUE	19	10 885	5 802	53,3	5 712	32	889	20	11	34	576	1 080	53	34	46	314	2 003	620	69	21	5 083	46,7
SANTA MARÍA	1	63	28	44,4	26	1	2	-	-	-	2	7	1	-	-	-	8	5	2	-	35	55,6
RODEITO	1	218	138	63,3	137	1	30	2	-	2	2	39	4	-	1	8	26	22	1	-	80	36,7
MORACIA	9	5 036	3 166	62,9	3 122	34	606	11	7	27	368	550	26	20	22	168	848	435	35	9	1 870	37,1
C P LIBERIA [MÓDULO D1-D2][2/]	1	277	120	45,6	116	1	10	-	1	2	5	46	2	1	3	2	32	11	4	-	143	54,4
CAPULÍN	3	1 710	1 070	62,6	1 051	3	259	-	2	11	110	178	6	11	12	47	212	200	15	4	640	37,4
C. P. LIBERIA [MODULO D3-D4][3/]	1	93	54	60,7	54	1	4	1	-	-	4	12	1	-	-	1	26	4	-	-	35	39,3
DISTRITO 2 CAÑAS DULCES	5	2 193	1 295	59,1	1 265	4	173	2	2	4	117	289	7	8	4	82	415	158	26	4	898	40,9
CAÑAS DULCES	2	1 236	744	60,2	727	2	103	-	-	2	71	130	3	5	-	69	231	111	15	2	492	39,8
BUENAVISTA DE CAÑAS DULCES	1	482	258	53,5	253	2	23	2	1	2	25	83	2	-	1	6	90	16	4	1	224	46,5
IRIGARAY	1	360	223	61,9	218	-	47	-	1	-	16	56	1	1	2	7	60	27	4	1	137	38,1
LAS LILAS	1	115	70	60,9	67	-	-	-	-	-	5	20	1	2	1	-	34	4	3	-	45	39,1
DISTRITO 3 MAYORGA	2	1 033	567	54,9	556	3	50	3	1	2	56	167	5	1	5	18	151	94	8	3	466	45,1
QUEBRADA GRANDE O GARCÍA FLAMENCO	2	1 033	567	54,9	556	3	50	3	1	2	56	167	5	1	5	18	151	94	8	3	466	45,1
DISTRITO 4 NACASCOLO	3	1 661	868	52,3	850	6	101	1	-	4	110	256	11	6	4	33	198	120	15	3	793	47,7
GUARDIA	3	1 661	868	52,3	850	6	101	1	-	4	110	256	11	6	4	33	198	120	15	3	793	47,7
DISTRITO 5 CURUBANDÉ	4	1 756	1 022	58,2	997	6	131	2	1	4	77	281	9	3	5	46	311	121	17	8	734	41,8
CURUBANDÉ	1	372	238	64,0	232	2	28	-	-	-	6	69	1	2	2	10	96	16	3	3	134	36,0
CERECEDA [GUADALUPE]	2	1 039	575	55,3	564	2	79	2	1	3	53	160	6	1	2	30	137	88	9	2	464	44,7
EL GALLO	1	345	209	60,6	201	2	24	-	-	1	18	52	2	-	1	6	78	17	5	3	136	39,4
CANTÓN 2 NICOYA	106	40 987	25 935	63,3	25 336	58	3 347	83	41	248	2 617	6 603	232	116	126	1 350	5 775	4 740	474	125	15 052	36,7
DISTRITO 1 NICOYA	45	21 196	13 458	63,5	13 191	26	2 175	35	20	104	1 393	3 017	122	58	60	752	3 000	2 429	223	44	7 738	36,5
NICOYA	14	8 262	5 620	68,0	5 557	5	1 215	13	10	43	564	1 188	47	33	15	358	1 049	1 017	51	12	2 642	32,0
QUIRIMÁN	1	377	238	63,1	229	-	35	-	-	3	24	48	2	1	1	24	46	45	7	2	139	36,9
SABANA GRANDE	1	548	355	64,8	342	1	38	-	-	3	56	85	4	-	1	19	48	87	10	3	193	35,2
JUAN DÍAZ	1	393	198	50,4	187	-	15	-	-	3	8	38	5	1	-	7	68	42	9	2	195	49,6
SAN MARTÍN	9	5 336	3 018	56,6	2 952	9	428	10	4	33	313	634	25	12	18	215	777	474	59	7	2 318	43,4
DULCE NOMBRE [GARITA]	1	415	259	62,4	253	1	23	1	-	2	31	63	2	1	4	8	41	76	6	-	156	37,6
CAIMITAL	2	873	573	65,6	555	-	43	1	-	-	54	115	4	-	3	15	210	110	15	3	300	34,4
SANTA ANA	2	737	476	64,6	466	1	21	2	2	2	28	124	8	1	1	19	171	86	9	1	261	35,4
CERRO NEGRO	1	120	75	62,5	74	-	6	1	-	-	12	15	-	-	1	-	4	35	-	1	45	37,5
LA ESPERANZA NORTE O DE JUAN DÍAZ	1	229	152	66,4	150	-	13	-	-	2	17	54	1	1	2	3	24	33	2	-	77	33,6
LA VIRGINIA DE GAMALOTAL	1	436	309	70,9	301	1	14	4	1	-	15	86	2	-	1	14	70	93	6	2	127	29,1
EL JOBO NORTE	1	172	116	67,4	111	2	10	-	-	2	3	17	-	-	-	6	42	29	3	2	56	32,6
NAMBÍ	2	916	588	64,2	568	4	111	1	-	2	90	102	6	2	3	20	165	62	14	6	328	35,8
CURIME	2	856	563	65,8	552	2	74	1	-	5	74	177	3	3	4	17	97	95	10	1	293	34,2
PILAS BLANCAS	1	50	29	58,0	28	-	3	-	-	-	1	10	1	-	-	-	7	6	1	-	21	42,0
GAMALOTAL	1	377	251	66,6	243	-	18	-	-	1	28	67	5	-	-	3	73	48	8	-	126	33,4
CASITAS	1	601	355	59,1	350	-	62	1	1	3	42	101	5	-	4	15	69	47	5	-	246	40,9
GARCIMUÑOZ	1	97	57	58,8	56	-	14	-	1	-	3	14	-	2	2	4	5	11	1	-	40	41,2
H.A. SAN BLAS	1	29	21	72,4	21	-	1	-	1	-	1	9	-	-	-	1	1	7	-	-	8	27,6
RÍO GRANDE	1	372	205	55,1	196	-	31	-	-	-	29	70	2	1	-	4	33	26	7	2	167	44,9

CUADRO 1.15 GUANACASTE: JUNTAS, ELECTORADO, PARTICIPACIÓN, VOTOS POR PARTIDO, NULOS, BLANCOS Y ABSTENCIONISMO, PARA PRESIDENCIA Y VICEPRESIDENCIAS DE LA REPÚBLICA, SEGÚN CANTÓN, DISTRITO ADMINISTRATIVO Y DISTRITO ELECTORAL
ELECCIONES 4 DE FEBRERO 2018

CANTÓN, DISTRITO ADMINISTRATIVO Y DISTRITO ELECTORAL	JUNTAS	ELECTORADO	VOTOS RECIBIDOS																		ABSTENCIONISMO	
					VOTOS VÁLIDOS																	
			TOTAL GENERAL	% PARTICIPACIÓN	TOTAL	ACCESIBILIDAD SIN EXCLUSIÓN	ACCIÓN CIUDADANA	ALIANZA DEMÓCRATA CRISTIANA	DE LOS TRABAJADORES	FRENTE AMPLIO	INTEGRACIÓN NACIONAL	LIBERACIÓN NACIONAL	MOVIMIENTO LIBERTARIO	NUEVA GENERACIÓN	RENOVACIÓN COSTARRICENSE	REPUBLICANO SOCIAL CRISTIANO	RESTAURACIÓN NACIONAL	UNIDAD SOCIAL CRISTIANA	NULOS	BLANCOS	ABSOLUTO	%
DISTRITO 2 MANSIÓN	12	4 193	2 669	63,7	2 610	5	295	6	3	24	279	697	19	7	14	146	669	446	43	16	1 524	36,3
SAN JOAQUÍN	2	674	368	54,6	349	-	33	1	-	3	34	75	2	-	-	30	129	42	15	4	306	45,4
LA MANSIÓN	3	1 391	914	65,7	900	2	104	-	2	13	87	283	9	1	5	60	169	165	11	3	477	34,3
MATINA	1	66	52	78,8	52	-	2	-	-	-	9	14	-	-	-	-	7	20	-	-	14	21,2
LA VIGÍA	1	447	294	65,8	288	-	34	-	-	-	29	52	1	1	1	18	118	34	3	3	153	34,2
PUEBLO VIEJO	1	462	322	69,7	318	1	37	1	1	2	57	47	2	3	3	11	81	72	2	2	140	30,3
IGUANITA	1	299	158	52,8	151	-	21	1	-	2	7	62	2	-	2	3	39	12	5	2	141	47,2
BARRAHONDA O NACAOME	1	388	268	69,1	267	1	37	2	-	2	22	82	1	1	1	9	56	53	1	-	120	30,9
MATAMBUGUITO	1	190	126	66,3	123	1	5	-	-	2	19	35	1	1	-	5	29	25	3	-	64	33,7
ACOYAPA	1	276	167	60,5	162	-	22	1	-	-	15	47	1	-	2	10	41	23	3	2	109	39,5
DISTRITO 3 SAN ANTONIO	17	5 445	3 565	65,5	3 461	7	287	30	9	62	279	1 093	17	16	14	177	712	758	86	18	1 880	34,5
SAN ANTONIO	2	727	448	61,6	437	2	31	3	2	2	31	98	-	3	-	21	121	123	9	2	279	38,4
CORRALILLO	2	837	535	63,9	516	-	39	-	1	17	38	150	5	4	2	34	146	80	19	-	302	36,1
PUERTO HUMO	1	160	126	78,8	125	-	5	-	-	5	10	33	-	2	-	8	10	52	1	-	34	21,3
SAN LÁZARO	1	350	253	72,3	247	1	31	-	-	-	13	138	1	4	1	10	36	12	5	1	97	27,7
SAN VICENTE ABAJO	1	521	315	60,5	305	-	35	-	-	1	24	76	4	-	2	33	61	69	9	1	206	39,5
ZAPOTE	1	277	177	63,9	173	-	24	1	-	2	12	45	2	1	3	7	29	47	2	2	100	36,1
POZO DE AGUA	1	481	312	64,9	302	-	26	-	-	20	17	94	-	-	2	14	39	90	5	5	169	35,1
EL CAÑAL	1	146	103	70,5	100	1	6	-	-	-	20	26	-	-	-	1	24	22	2	1	43	29,5
FLORIDA	1	352	244	69,3	234	1	14	-	-	3	10	80	-	-	-	7	39	80	7	3	108	30,7
MORACIA	1	626	428	68,4	416	1	37	2	4	7	22	119	1	1	1	7	120	94	10	2	198	31,6
TALOLINGA	1	249	152	61,0	144	1	19	23	-	1	14	56	-	1	1	4	24	-	8	-	97	39,0
MONTE GALÁN	1	115	68	59,1	68	-	-	-	-	1	3	47	-	-	1	2	5	9	-	-	47	40,9
EL ROSARIO	1	345	244	70,7	237	-	12	1	1	1	40	71	2	-	-	28	23	58	6	1	101	29,3
EL FLOR [ROJAS]	1	168	107	63,7	105	-	4	-	1	2	20	43	-	-	1	-	18	16	2	-	61	36,3
MONTAÑITA	1	91	53	58,2	52	-	4	-	-	-	5	17	2	-	-	1	17	6	1	-	38	41,8
DISTRITO 4 QUEBRADA HONDA	6	2 152	1 473	68,4	1 451	2	133	1	1	16	127	366	9	5	10	62	367	352	16	6	679	31,6
CABALLITO	1	291	189	64,9	187	-	12	-	-	8	12	71	-	-	2	4	30	48	1	1	102	35,1
COPAL	1	644	419	65,1	412	-	23	-	-	3	68	104	3	1	-	12	116	82	5	2	225	34,9
QUEBRADA HONDA	1	369	267	72,4	265	-	33	-	-	-	15	67	1	3	1	15	35	95	2	-	102	27,6
EL ROBLAR	1	133	106	79,7	102	1	13	-	1	-	4	59	-	-	-	8	9	7	1	3	27	20,3
SAN JUAN [PARTE NORTE]	1	282	169	59,9	166	-	27	-	-	-	5	27	3	1	5	10	48	40	3	-	113	40,1
LOMA BONITA O LAS CASITAS	1	433	323	74,6	319	1	25	1	-	5	23	38	2	-	2	13	129	80	4	-	110	25,4
DISTRITO 5 SÁMARA	8	2 547	1 467	57,6	1 404	5	133	3	3	24	264	310	23	6	12	77	299	245	46	17	1 080	42,4
SAN FERNANDO	1	332	195	58,7	188	-	11	-	-	1	27	53	4	1	1	11	43	36	4	3	137	41,3
TERCIOPELO	1	319	232	72,7	220	2	6	2	-	1	19	54	3	-	1	8	28	96	9	3	87	27,3
SÁMARA	3	1 300	701	53,9	670	2	84	-	3	20	194	118	12	2	8	29	145	53	22	9	599	46,1
BARCO QUEBRADO	1	383	230	60,1	223	1	22	-	-	-	16	45	3	2	1	25	64	44	5	2	153	39,9
SILENCIO	1	92	44	47,8	38	-	2	1	-	-	2	3	1	1	1	2	11	14	6	-	48	52,2
SANTO DOMINGO	1	121	65	53,7	65	-	8	-	-	2	6	37	-	-	-	2	8	2	-	-	56	46,3
DISTRITO 6 NOSARA	9	3 405	1 946	57,2	1 899	7	188	5	2	14	145	659	23	21	12	80	559	184	36	11	1 459	42,8
BOCAS DE NOSARA	5	2 503	1 395	55,7	1 356	5	135	4	2	12	118	467	13	18	8	51	413	110	31	8	1 108	44,3
RÍO MONTAÑA	1	56	30	53,6	30	1	1	-	-	-	-	13	3	-	-	-	10	2	-	-	26	46,4
GARZA	1	240	152	63,3	150	-	18	-	-	-	11	41	5	-	1	10	37	27	1	1	88	36,7
LA ESPERANZA SUR	1	437	250	57,2	247	-	29	1	-	2	12	81	1	3	1	4	80	33	3	-	187	42,8
DELICIAS DE GARZA	1	169	119	70,4	116	1	5	-	-	-	4	57	1	-	2	15	19	12	1	2	50	29,6
DISTRITO 7 BELÉN DE NOSARITA	9	2 049	1 357	66,2	1 320	6	136	3	3	4	130	461	19	3	4	56	169	326	24	13	692	33,8
MAQUENCO	1	180	125	69,4	119	-	12	1	1	-	16	37	-	-	1	4	12	35	4	2	55	30,6
SANTA ELENA [PARTE OESTE]	1	254	146	57,5	139	1	13	-	1	3	29	35	6	-	-	9	28	14	6	1	108	42,5
NARANJAL	1	255	159	62,4	158	-	14	-	-	1	12	93	1	2	1	5	13	16	-	1	96	37,6
CUAJINIQUIL	1	193	143	74,1	140	3	14	1	1	-	1	52	1	-	2	12	17	36	3	-	50	25,9
BELÉN DE NOSARITA	2	837	555	66,3	547	1	56	-	-	-	46	154	10	-	-	15	76	189	4	4	282	33,7
CUESTA GRANDE	1	195	138	70,8	131	1	18	-	-	-	20	57	1	-	-	8	15	11	4	3	57	29,2
CONCEPCIÓN DE PLATANILLO	1	65	35	53,8	33	-	4	1	-	-	2	14	-	-	-	2	1	9	2	-	30	46,2
JUNTAS	1	70	56	80,0	53	-	5	-	-	-	4	19	-	1	-	1	7	16	1	2	14	20,0

CUADRO 1.15 GUANACASTE: JUNTAS, ELECTORADO, PARTICIPACIÓN, VOTOS POR PARTIDO, NULOS, BLANCOS Y ABSTENCIONISMO, PARA PRESIDENCIA Y VICEPRESIDENCIAS DE LA REPÚBLICA, SEGÚN CANTÓN, DISTRITO ADMINISTRATIVO Y DISTRITO ELECTORAL
ELECCIONES 4 DE FEBRERO 2018

CANTÓN, DISTRITO ADMINISTRATIVO Y DISTRITO ELECTORAL	JUNTAS	ELECTORADO	VOTOS RECIBIDOS																		ABSTENCIONISMO	
			TOTAL GENERAL	% PARTICIPACIÓN	VOTOS VÁLIDOS														NULOS	BLANCOS	ABSOLUTO	%
					TOTAL	ACCESIBILIDAD SIN EXCLUSIÓN	ACCIÓN CIUDADANA	ALIANZA DEMÓCRATA CRISTIANA	DE LOS TRABAJADORES	FRENTE AMPLIO	INTEGRACIÓN NACIONAL	LIBERACIÓN NACIONAL	MOVIMIENTO LIBERTARIO	NUEVA GENERACIÓN	RENOVACIÓN COSTARRICENSE	REPUBLICANO SOCIAL CRISTIANO	RESTAURACIÓN NACIONAL	UNIDAD SOCIAL CRISTIANA				
CANTÓN 3 SANTA CRUZ	92	41 107	23 881	58,1	23 243	105	3 319	64	54	143	3 722	5 625	211	87	120	1 302	4 622	3 869	480	158	17 226	41,9
DISTRITO 1 SANTA CRUZ	36	17 598	10 615	60,3	10 418	42	1 699	27	29	47	1 587	2 406	73	42	45	616	1 911	1 894	153	44	6 983	39,7
SANTA CRUZ	20	11 653	7 082	60,8	6 975	29	1 183	16	16	26	1 022	1 538	42	32	27	425	1 292	1 327	84	23	4 571	39,2
ARADO	3	1 324	814	61,5	800	3	126	1	3	5	124	239	5	3	1	29	124	137	12	2	510	38,5
LAGUNILLA	2	981	560	57,1	537	2	104	2	3	1	89	120	4	3	1	38	85	85	16	7	421	42,9
SAN JUAN	2	729	471	64,6	458	-	69	1	1	2	47	116	5	2	3	30	97	85	11	2	258	35,4
BERNABELA	1	580	361	62,2	351	-	43	3	2	3	48	86	2	-	3	17	88	56	10	-	219	37,8
CACAO	2	651	323	49,6	318	4	46	-	2	3	66	66	3	1	-	23	60	44	2	3	328	50,4
VISTAMAR [CENIZOSA]	1	45	23	51,1	22	-	2	-	-	-	3	4	-	-	1	1	11	-	1	-	22	48,9
LIMÓN	2	662	407	61,5	399	3	67	4	-	5	73	97	2	1	6	26	62	53	6	2	255	38,5
SAN PEDRO	1	445	273	61,3	269	-	25	-	1	1	61	83	6	-	2	18	37	35	3	1	172	38,7
H.A. NUESTRA SEÑORA DEL ROSARIO	1	15	7	46,7	5	-	-	-	-	-	1	2	-	-	1	-	-	1	-	2	8	53,3
CHIRCÓ	1	513	294	57,3	284	1	34	-	1	1	53	55	4	-	-	9	55	71	8	2	219	42,7
DISTRITO 2 BOLSÓN	3	1 371	806	58,8	775	1	64	4	2	2	133	230	6	11	7	36	176	103	26	5	565	41,2
BOLSÓN	1	395	238	60,3	232	1	25	1	1	1	49	59	-	1	1	9	57	27	3	3	157	39,7
ORTEGA	2	976	568	58,2	543	-	39	3	1	1	84	171	6	10	6	27	119	76	23	2	408	41,8
DISTRITO 3 VEINTISIETE DE ABRIL	13	5 229	2 923	55,9	2 812	14	229	6	3	10	585	738	27	7	19	135	618	421	85	26	2 306	44,1
PARAÍSO O RÍO SEQUITO	2	1 102	616	55,9	595	1	45	-	-	-	123	133	7	1	-	25	184	76	19	2	486	44,1
VEINTISIETE DE ABRIL	3	1 523	791	51,9	768	4	73	1	-	3	232	195	5	2	3	43	103	104	15	8	732	48,1
RÍO SECO	1	427	243	56,9	224	1	25	2	1	1	20	34	4	-	-	7	62	67	15	4	184	43,1
SAN FRANCISCO	1	387	219	56,6	216	3	19	1	-	1	52	73	1	1	3	5	41	16	3	-	168	43,4
HATILLO	2	693	408	58,9	398	2	26	2	-	3	71	96	1	-	2	15	141	39	9	1	285	41,1
FLORIDA	1	382	228	59,7	213	2	12	-	1	1	26	69	3	-	1	18	37	43	10	5	154	40,3
SAN JOSÉ DE LA MONTAÑA	1	197	114	57,9	106	-	5	-	1	1	5	55	-	-	5	4	3	27	5	3	83	42,1
RÍO TABACO ARRIBA	1	92	53	57,6	51	1	2	-	-	-	9	8	1	1	-	5	14	10	-	2	39	42,4
DELICIAS	1	426	251	58,9	241	-	22	-	-	-	47	75	5	2	5	13	33	39	9	1	175	41,1
DISTRITO 4 TEMPATE	8	3 359	1 746	52,0	1 699	9	222	5	4	12	231	402	21	2	8	70	422	291	35	12	1 613	48,0
TEMPATE	1	522	246	47,1	237	-	16	-	1	2	28	114	4	1	1	4	33	33	4	5	276	52,9
PORTEGOLPE	2	786	424	53,9	418	2	36	-	-	1	50	111	3	-	2	17	108	88	5	1	362	46,1
HUACAS	2	830	401	48,3	393	3	55	2	1	3	42	66	8	-	2	21	145	45	5	3	429	51,7
POTRERO	1	492	259	52,6	244	4	58	2	-	6	41	43	2	-	2	15	37	34	14	1	233	47,4
EL LLANO [EL CHORRO]	2	729	416	57,1	407	-	57	1	2	-	70	68	4	1	1	13	99	91	7	2	313	42,9
DISTRITO 5 CARTAGENA	6	2 979	1 780	59,8	1 731	9	284	4	6	33	374	380	16	8	11	155	306	145	38	11	1 199	40,2
CARTAGENA	5	2 675	1 584	59,2	1 537	8	232	4	5	24	352	340	13	7	7	139	275	131	36	11	1 091	40,8
LORENA	1	304	196	64,5	194	1	52	-	1	9	22	40	3	1	4	16	31	14	2	-	108	35,5
DISTRITO 6 CUAJINIQUIL	6	1 299	766	59,0	731	7	54	2	1	9	81	185	7	-	8	35	238	104	21	14	533	41,0
MARBELLA	1	409	250	61,1	230	4	19	-	-	1	37	49	1	-	2	23	56	38	12	8	159	38,9
SAN JUANILLO	1	244	149	61,1	147	-	14	1	-	-	11	35	3	-	1	4	56	22	1	1	95	38,9
OSTIONAL	1	402	203	50,5	193	3	15	1	1	8	11	16	1	-	2	6	109	20	6	4	199	49,5
EL SOCORRO	1	150	104	69,3	102	-	2	-	-	-	11	69	-	-	3	1	6	10	1	1	46	30,7
PALMARES	1	47	28	59,6	28	-	1	-	-	-	10	4	-	-	-	1	7	5	-	-	19	40,4
JAZMINAL	1	47	32	68,1	31	-	3	-	-	-	1	12	2	-	-	-	4	9	1	-	15	31,9
DISTRITO 7 DIRIÁ	7	3 187	1 878	58,9	1 820	11	286	3	2	9	245	409	6	6	6	123	278	436	42	16	1 309	41,1
SANTA BÁRBARA	4	1 995	1 237	62,0	1 203	7	208	2	2	5	175	233	3	3	4	90	180	291	23	11	758	38,0
DIRIÁ O RÍO GRANDE	1	364	199	54,7	193	-	29	1	-	1	21	57	1	1	1	6	15	60	5	1	165	45,3
TALOLINGUITA	1	347	155	44,7	146	1	20	-	-	1	10	48	1	-	1	18	27	19	7	2	192	55,3
GUAITIL	1	481	287	59,7	278	3	29	-	-	2	39	71	1	2	-	9	56	66	7	2	194	40,3
DISTRITO 8 CABO VELAS	5	2 076	1 122	54,0	1 087	2	178	4	1	10	140	324	20	4	4	47	238	115	23	12	954	46,0
MATAPALO	3	1 288	749	58,2	722	-	130	2	1	9	83	201	15	2	2	36	159	82	19	8	539	41,8
BRASILITO	2	788	373	47,3	365	2	48	2	-	1	57	123	5	2	2	11	79	33	4	4	415	52,7
DISTRITO 9 TAMARINDO	8	4 009	2 245	56,0	2 170	10	303	9	6	11	346	551	35	7	12	85	435	360	57	18	1 764	44,0
VILLARREAL	4	2 349	1 239	52,7	1 208	6	179	6	4	8	188	305	18	4	10	53	234	193	25	6	1 110	47,3
SANTA ROSA	2	759	469	61,8	452	4	74	1	2	1	87	106	10	2	1	14	71	79	14	3	290	38,2
SAN JOSÉ DE PINILLA	1	488	252	51,6	239	-	24	1	-	1	46	78	6	1	1	9	30	42	8	5	236	48,4
GARITA NUEVA	1	413	285	69,0	271	-	26	1	-	1	25	62	1	-	-	9	100	46	10	4	128	31,0

CUADRO 1.15 GUANACASTE: JUNTAS, ELECTORADO, PARTICIPACIÓN, VOTOS POR PARTIDO, NULOS, BLANCOS Y ABSTENCIONISMO, PARA PRESIDENCIA Y VICEPRESIDENCIAS DE LA REPÚBLICA, SEGÚN CANTÓN, DISTRITO ADMINISTRATIVO Y DISTRITO ELECTORAL
ELECCIONES 4 DE FEBRERO 2018

CANTÓN, DISTRITO ADMINISTRATIVO Y DISTRITO ELECTORAL	JUNTAS	ELECTORADO	VOTOS RECIBIDOS																		ABSTENCIONISMO	
			TOTAL GENERAL	% PARTICIPACIÓN	VOTOS VÁLIDOS														NULOS	BLANCOS	ABSOLUTO	%
					TOTAL	ACCESIBILIDAD SIN EXCLUSIÓN	ACCIÓN CIUDADANA	ALIANZA DEMÓCRATA CRISTIANA	DE LOS TRABAJADORES	FRENTE AMPLIO	INTEGRACIÓN NACIONAL	LIBERACIÓN NACIONAL	MOVIMIENTO LIBERTARIO	NUEVA GENERACIÓN	RENOVACIÓN COSTARRICENSE	REPUBLICANO SOCIAL CRISTIANO	RESTAURACIÓN NACIONAL	UNIDAD SOCIAL CRISTIANA				
CANTÓN 4 BAGACES	32	13 686	7 922	57,9	7 801	24	1 401	17	17	83	785	1 467	59	47	47	303	2 470	1 081	101	20	5 764	42,1
DISTRITO 1 BAGACES	19	8 047	4 251	52,8	4 192	16	589	10	7	36	448	910	46	29	30	192	1 215	664	52	7	3 796	47,2
BAGACES	9	5 018	2 684	53,5	2 648	8	423	5	1	28	264	533	27	20	17	115	725	482	31	5	2 334	46,5
MONTANO	1	224	121	54,0	120	-	12	-	-	-	7	44	1	1	1	4	28	22	1	-	103	46,0
BEBEDERO [NORTE DEL RÍO]	1	166	103	62,0	102	-	7	-	1	1	4	35	2	-	1	5	37	9	1	-	63	38,0
SALITRAL	1	126	75	59,5	75	-	11	-	1	1	10	18	-	-	-	1	12	21	-	-	51	40,5
MONTENEGRO	2	661	357	54,0	352	2	49	3	1	-	38	48	3	7	4	29	140	28	4	1	304	46,0
PIJIJE	2	1 103	529	48,0	521	4	48	2	2	3	73	132	3	1	4	15	178	56	8	-	574	52,0
BAGATZI	1	222	121	54,5	117	-	13	-	1	-	18	27	1	-	-	3	40	14	4	-	101	45,5
LLANOS DE CORTÉS	1	243	124	51,0	122	1	8	-	-	-	10	41	1	-	1	8	33	19	2	-	119	49,0
AGUA CALIENTE	1	284	137	48,2	135	1	18	-	-	3	24	32	8	-	2	12	22	13	1	1	147	51,8
DISTRITO 2 LA FORTUNA	5	2 195	1 386	63,1	1 367	3	308	-	2	25	121	240	4	3	7	38	454	162	15	4	809	36,9
CUIPILAPA	1	67	56	83,6	56	-	16	-	1	1	5	9	-	-	-	-	8	16	-	-	11	16,4
LA FORTUNA	3	1 738	1 104	63,5	1 088	3	249	-	1	21	103	187	2	3	6	30	362	121	13	3	634	36,5
SAN BERNARDO	1	390	226	57,9	223	-	43	-	-	3	13	44	2	-	1	8	84	25	2	1	164	42,1
DISTRITO 3 MOGOTE	6	2 672	1 766	66,1	1 735	3	453	7	7	15	170	209	9	10	9	64	576	203	26	5	906	33,9
GUAYABO	4	2 371	1 600	67,5	1 571	2	432	7	7	12	155	161	3	10	8	51	546	177	24	5	771	32,5
PUEBLO NUEVO	1	191	111	58,1	110	1	16	-	-	3	6	28	3	-	-	9	23	21	1	-	80	41,9
SAN ISIDRO DE LIMONAL	1	110	55	50,0	54	-	5	-	-	-	9	20	3	-	1	4	7	5	1	-	55	50,0
DISTRITO 4 RÍO NARANJO	2	772	519	67,2	507	2	51	-	1	7	46	108	-	5	1	9	225	52	8	4	253	32,8
RÍO NARANJO	1	594	390	65,7	382	1	26	-	1	4	29	71	-	4	1	7	191	47	5	3	204	34,3
RÍO CHIQUITO	1	178	129	72,5	125	1	25	-	-	3	17	37	-	1	-	2	34	5	3	1	49	27,5
CANTÓN 5 CARRILLO	48	24 283	13 523	56,5	13 141	54	1 571	50	25	66	1 365	3 327	149	77	69	710	3 576	2 102	311	71	10 760	44,3
DISTRITO 1 FILADELFIA	11	5 790	3 273	56,5	3 188	17	386	6	9	24	311	825	12	29	13	287	697	572	69	16	2 517	43,5
FILADELFIA	9	4 941	2 793	56,5	2 731	16	369	5	9	23	287	690	9	27	11	262	480	543	47	15	2 148	43,5
LA GUINEA	1	216	141	65,3	129	1	8	1	-	1	5	31	2	1	1	8	52	18	11	1	75	34,7
CORRALILLO	1	633	339	53,6	328	-	9	-	-	-	19	104	1	1	1	17	165	11	11	-	294	46,4
DISTRITO 2 PALMIRA	6	3 339	1 876	56,2	1 824	9	235	13	3	9	218	529	20	7	5	113	396	267	41	11	1 463	43,8
PALMIRA	2	1 209	677	56,0	663	1	85	6	1	6	82	137	5	3	2	48	190	97	11	3	532	44,0
COMUNIDAD	2	1 121	588	52,5	565	4	66	2	2	1	82	152	11	3	2	27	133	80	19	4	533	47,5
PASO TEMPISQUE [PARTE OESTE]	2	1 009	611	60,6	596	4	84	5	-	2	54	240	4	1	1	38	73	90	11	4	398	39,4
DISTRITO 3 SARDINAL	19	9 231	4 963	53,8	4 855	19	626	20	7	22	523	1 175	86	26	29	205	1 450	667	91	17	4 268	46,2
SARDINAL	6	3 478	1 982	57,0	1 935	4	268	1	1	9	215	509	21	10	11	95	510	281	41	6	1 496	43,0
SAN BLAS	2	881	477	54,1	468	1	42	2	1	1	63	126	2	3	2	27	131	67	7	2	404	45,9
ARTOLA	1	558	354	63,4	343	4	23	3	1	-	13	114	2	1	3	7	134	38	10	1	204	36,6
EL COCO	5	2 858	1 448	50,7	1 431	7	210	7	2	8	139	262	51	7	7	47	514	170	12	5	1 410	49,3
PANAMÁ O CACIQUE	1	445	224	50,3	222	-	25	2	-	2	31	64	5	2	-	7	46	38	1	1	221	49,7
NUEVO COLÓN	1	170	92	54,1	82	-	14	-	1	-	17	13	-	-	1	2	27	7	8	2	78	45,9
SANTA RITA	1	389	162	41,6	159	1	18	4	-	2	23	32	1	3	3	12	41	19	3	-	227	58,4
LIBERTAD [HUACAS]	1	422	209	49,5	201	1	22	1	-	-	22	52	4	-	2	7	45	45	8	-	213	50,5
ALTOS DEL ROBLE	1	30	15	50,0	14	1	4	-	1	-	-	3	-	-	-	1	2	2	1	-	15	50,0
DISTRITO 4 BELÉN	12	5 923	3 411	57,6	3 274	9	324	11	6	11	313	798	31	15	22	105	1 033	596	110	27	2 512	42,4
BELÉN	5	2 985	1 618	54,2	1 556	3	191	4	3	5	172	356	14	7	10	56	505	230	53	9	1 367	45,8
SANTA ANA	2	1 129	610	54,0	587	2	63	1	1	1	45	210	6	3	2	11	146	96	18	5	519	46,0
SANTO DOMINGO	1	395	256	64,8	245	1	16	2	1	3	14	34	1	1	3	10	82	77	7	4	139	35,2
LOS PLANES	1	326	220	67,5	211	-	10	-	-	1	13	67	5	1	1	3	18	92	5	4	106	32,5
RÍO CAÑAS NUEVO	1	533	395	74,1	374	-	29	1	1	-	28	64	2	2	3	7	202	35	18	3	138	25,9
CASTILLA DE ORO	1	238	127	53,4	124	1	6	-	-	-	28	33	2	-	1	6	30	17	2	1	111	46,6
COYOLITO	1	317	185	58,4	177	2	9	3	-	1	13	34	1	1	2	12	50	49	7	1	132	41,6
CANTÓN 6 CAÑAS	42	19 476	11 011	56,5	10 804	33	1 557	28	17	75	1 170	2 331	80	47	69	423	3 667	1 307	176	31	8 465	43,5
DISTRITO 1 CAÑAS	30	15 735	8 825	56,1	8 680	26	1 348	21	13	58	969	1 732	60	37	58	341	2 924	1 093	127	18	6 910	43,9
CAÑAS	12	7 206	4 094	56,8	4 031	12	717	11	7	27	489	826	17	21	30	158	1 160	556	54	9	3 112	43,2
HOTEL	1	478	252	52,7	237	1	13	-	1	1	13	77	1	-	-	1	112	17	13	2	226	47,3
SANDILLAL	1	474	269	56,8	259	2	27	1	1	1	38	72	2	1	-	20	68	26	9	1	205	43,2
EL VERGEL	1	115	55	47,8	55	-	6	-	-	-	7	10	1	1	-	2	17	11	-	-	60	52,2
JABILLA ABAJO	1	369	206	55,8	201	-	20	-	1	-	23	60	2	-	-	10	49	36	5	-	163	44,2
SAN MARTÍN	4	2 186	1 281	58,6	1 257	3	203	4	2	11	135	237	8	5	14	55	442	138	22	2	905	41,4
LAS PALMAS	6	3 375	2 015	59,7	2 000	7	345	4	-	12	226	344	23	7	11	79	712	230	12	3	1 360	40,3
H.A. MARY BLANCO	1	25	22	88,0	21	-	-	-	1	2	4	6	-	-	-	2	3	3	1	-	3	12,0

CUADRO 1.15 GUANACASTE: JUNTAS, ELECTORADO, PARTICIPACIÓN, VOTOS POR PARTIDO, NULOS, BLANCOS Y ABSTENCIONISMO, PARA PRESIDENCIA Y VICEPRESIDENCIAS DE LA REPÚBLICA, SEGÚN CANTÓN, DISTRITO ADMINISTRATIVO Y DISTRITO ELECTORAL
ELECCIONES 4 DE FEBRERO 2018

CANTÓN, DISTRITO ADMINISTRATIVO Y DISTRITO ELECTORAL	JUNTAS	ELECTORADO	VOTOS RECIBIDOS																		ABSTENCIONISMO	
			TOTAL GENERAL	% PARTICIPACIÓN	VOTOS VÁLIDOS														NULOS	BLANCOS		
					TOTAL	ACCESIBILIDAD SIN EXCLUSIÓN	ACCIÓN CIUDADANA	ALIANZA DEMÓCRATA CRISTIANA	DE LOS TRABAJADORES	FRENTE AMPLIO	INTEGRACIÓN NACIONAL	LIBERACIÓN NACIONAL	MOVIMIENTO LIBERTARIO	NUEVA GENERACIÓN	RENOVACIÓN COSTARRICENSE	REPUBLICANO SOCIAL CRISTIANO	RESTAURACIÓN NACIONAL	UNIDAD SOCIAL CRISTIANA			ABSOLUTO	%
URB. LAS CAÑAS	3	1 507	631	41,9	619	1	17	1	-	4	34	100	6	2	3	14	361	76	11	1	876	58,1
DISTRITO 2 PALMIRA	2	700	456	65,1	444	2	57	-	2	1	35	98	4	3	5	16	158	63	7	5	244	34,9
PALMIRA	1	325	212	65,2	207	1	20	-	-	-	7	19	2	1	5	6	120	26	5	-	113	34,8
NUEVA GUATEMALA	1	375	244	65,1	237	1	37	-	2	1	28	79	2	2	-	10	38	37	2	5	131	34,9
DISTRITO 3 SAN MIGUEL	5	1 299	753	58,0	731	2	79	2	-	6	87	208	8	4	3	38	210	84	19	3	546	42,0
HIGUERÓN ARRIBA	1	112	63	56,3	62	1	10	1	-	1	10	18	3	-	2	1	6	9	1	-	49	43,8
SAN MIGUEL O CUATRO ESQUINAS	2	765	464	60,7	451	1	36	-	-	4	50	130	3	3	1	28	151	44	10	3	301	39,3
BUENOS AIRES LA GOTERA [ALTO LAJAS]	1	323	172	53,3	165	-	25	-	-	1	7	49	1	1	-	9	52	20	7	-	151	46,7
SAN JUAN	1	99	54	54,5	53	-	8	1	-	-	20	11	1	-	-	-	1	11	1	-	45	45,5
DISTRITO 4 BEBEDERO	3	1 249	672	53,8	653	2	42	2	2	5	49	171	5	3	-	23	318	31	16	3	577	46,2
BEBEDERO [SUR DEL RÍO]	3	1 249	672	53,8	653	2	42	2	2	5	49	171	5	3	-	23	318	31	16	3	577	46,2
DISTRITO 5 POROZAL	2	493	305	61,9	296	1	31	3	-	5	30	122	3	-	3	5	57	36	7	2	188	38,1
POROZAL	1	353	216	61,2	207	1	24	2	-	2	24	86	3	-	2	2	37	24	7	2	137	38,8
NÍSPERO [PUERTO ALEGRE]	1	140	89	63,6	89	-	7	1	-	3	6	36	-	-	1	3	20	12	-	-	51	36,4
CANTÓN 7 ABANGARES	39	13 610	8 242	60,6	8 062	27	1 156	65	12	51	985	1 934	127	26	50	445	1 920	1 264	150	30	5 368	39,4
DISTRITO 1 LAS JUNTAS	17	7 268	4 297	59,1	4 218	12	645	38	6	34	548	987	46	12	35	221	996	638	68	11	2 971	40,9
LAS JUNTAS	9	4 964	3 063	61,7	3 020	1	534	33	4	19	414	709	30	9	26	157	614	470	36	7	1 901	38,3
CONCEPCIÓN [COYOLAR]	1	136	66	48,5	63	6	-	1	-	-	12	25	1	-	-	6	4	8	3	-	70	51,5
LA PALMA	2	808	419	51,9	410	2	33	2	-	6	27	142	4	2	1	16	117	58	8	1	389	48,1
MATAPALO	2	1 108	620	56,0	598	2	64	2	1	9	71	83	10	1	7	32	245	71	19	3	488	44,0
BARRIO JESÚS	1	162	84	51,9	82	1	9	-	-	-	19	21	1	-	1	6	13	11	2	-	78	48,1
COYOLITO DE ABANGARES O LA PEÑA	1	56	29	51,8	29	-	3	-	1	-	5	1	-	-	-	4	3	12	-	-	27	48,2
H.A. SAN JORGE	1	34	16	47,1	16	-	2	-	-	-	-	6	-	-	-	-	-	8	-	-	18	52,9
DISTRITO 2 SIERRA	7	1 621	1 024	63,2	1 000	7	211	7	1	7	115	228	32	4	3	82	188	115	20	4	597	36,8
LA SIERRA [LAS MINAS]	1	313	184	58,8	179	1	14	2	-	6	43	64	7	-	2	7	22	11	4	1	129	41,2
ALTO CEBADILLA	1	99	58	58,6	58	1	24	-	-	-	5	7	5	-	-	2	5	9	-	-	41	41,4
EL DOS DE ABANGARES [BAJO CHARIO]	1	209	136	65,1	133	1	19	1	1	-	9	19	4	-	-	13	40	26	3	-	73	34,9
CAMPOS DE ORO DE ABANGARES	1	209	117	56,0	116	2	11	1	-	-	7	45	1	-	-	5	18	26	1	-	92	44,0
SAN RAFAEL [DESPACIO]	1	355	217	61,1	206	-	46	3	-	-	30	51	1	2	-	14	48	11	8	3	138	38,9
CAÑITAS	1	277	197	71,1	193	2	77	-	-	1	14	27	-	1	1	27	25	18	4	-	80	28,9
TORNOS	1	159	115	72,3	115	-	20	-	-	-	7	15	14	1	-	14	30	14	-	-	44	27,7
DISTRITO 3 SAN JUAN	4	1 391	814	58,5	796	5	101	12	2	4	179	132	8	4	5	46	170	128	15	3	577	41,5
SAN JUAN GRANDE	1	466	237	50,9	226	-	25	7	1	2	46	39	4	2	1	12	52	35	9	2	229	49,1
POZO AZUL	1	412	254	61,7	252	5	20	2	-	-	92	46	3	1	3	15	47	18	1	1	158	38,3
LOS ÁNGELES [PORTONES]	1	49	28	57,1	28	-	5	-	-	1	7	5	1	-	-	2	5	2	-	-	21	42,9
RANCHO ANIA O LOURDES [PARTE]	1	464	295	63,6	290	-	51	3	1	1	34	42	-	1	1	17	66	73	5	-	169	36,4
DISTRITO 4 COLORADO	11	3 330	2 107	63,3	2 048	3	199	8	3	6	143	587	41	6	7	96	566	383	47	12	1 223	36,7
COLORADO	3	1 293	770	59,6	745	1	78	3	1	3	72	236	28	1	3	30	152	137	22	3	523	40,4
SAN BUENAVENTURA	2	673	480	71,3	471	-	26	1	1	-	32	107	3	2	1	29	131	138	6	3	193	28,7
SAN JOAQUÍN	1	330	204	61,8	198	-	6	-	-	-	9	73	1	-	1	15	52	41	4	2	126	38,2
MONTE POTRERO O PUEBLO NUEVO	1	312	186	59,6	177	-	39	3	-	2	12	43	3	1	-	5	52	17	7	2	126	40,4
HIGUERILLAS	1	107	48	44,9	47	1	1	-	1	1	1	17	-	-	1	1	12	11	1	-	59	55,1
RAIZAL	1	128	69	53,9	63	-	13	-	-	-	4	21	3	-	-	1	7	14	5	1	59	46,1
LA CONCHA [CONCEPCIÓN]	1	173	134	77,5	132	-	22	1	-	-	2	32	-	-	-	10	52	13	2	-	39	22,5
PEÑAS BLANCAS	1	314	216	68,8	215	1	14	-	-	-	11	58	3	2	1	5	108	12	-	1	98	31,2
CANTÓN 8 TILARÁN	38	15 049	10 136	67,4	10 032	25	1 936	21	11	30	661	2 207	63	51	49	693	2 522	1 763	88	16	4 913	32,6
DISTRITO 1 TILARÁN	15	7 207	4 912	68,2	4 868	18	1 144	11	2	14	354	934	17	30	23	285	1 196	840	36	8	2 295	31,8
TILARÁN	12	6 819	4 646	68,1	4 608	17	1 092	9	2	13	341	869	16	26	20	269	1 120	814	32	6	2 173	31,9
RÍO CHIQUITO	1	75	53	70,7	51	-	14	-	-	-	4	1	-	-	1	4	20	7	2	-	22	29,3
SAN LUIS	1	282	189	67,0	188	1	38	2	-	1	8	55	-	3	1	11	54	14	1	-	93	33,0
H.A. TILARÁN	1	31	24	77,4	21	-	-	-	-	-	1	9	1	1	1	1	2	5	1	2	7	22,6
DISTRITO 2 QUEBRADA GRANDE	6	1 940	1 306	67,3	1 290	-	186	2	3	9	68	327	8	5	10	71	408	193	14	2	634	32,7
QUEBRADA GRANDE	1	580	383	66,0	380	-	39	1	-	2	20	110	2	3	6	10	93	94	2	1	197	34,0
SAN RAMÓN	1	226	172	76,1	170	-	27	-	-	1	20	21	3	-	-	15	72	11	2	-	54	23,9
CABECERAS DE CAÑAS	1	589	356	60,4	351	-	62	-	1	3	17	78	2	-	3	21	148	16	4	1	233	39,6
FLORIDA [PATIOS]	1	144	110	76,4	106	-	13	1	-	3	3	46	-	-	1	7	16	16	4	-	34	23,6
SAN MIGUEL	1	237	166	70,0	164	-	24	-	2	-	4	46	1	2	-	13	32	40	2	-	71	30,0
LAS NUBES DE RÍO CHIQUITO	1	164	119	72,6	119	-	21	-	-	-	4	26	-	-	-	5	47	16	-	-	45	27,4
DISTRITO 3 TRONADORA	4	1 317	910	69,1	902	2	178	7	-	-	43	183	6	9	3	55	263	153	7	1	407	30,9
TRONADORA	2	1 151	793	68,9	790	2	160	7	-	-	41	151	6	8	3	35	244	133	2	1	358	31,1

CUADRO 1.15 GUANACASTE: JUNTAS, ELECTORADO, PARTICIPACIÓN, VOTOS POR PARTIDO, NULOS, BLANCOS Y ABSTENCIONISMO, PARA PRESIDENCIA Y VICEPRESIDENCIAS DE LA REPÚBLICA, SEGÚN CANTÓN, DISTRITO ADMINISTRATIVO Y DISTRITO ELECTORAL
ELECCIONES 4 DE FEBRERO 2018

CANTÓN, DISTRITO ADMINISTRATIVO Y DISTRITO ELECTORAL	JUNTAS	ELECTORADO	VOTOS RECIBIDOS																		ABSTENCIONISMO	
			TOTAL GENERAL	% PARTICIPACIÓN	VOTOS VÁLIDOS														NULOS	BLANCOS	ABSOLUTO	%
					TOTAL	ACCESIBILIDAD SIN EXCLUSIÓN	ACCIÓN CIUDADANA	ALIANZA DEMÓCRATA CRISTIANA	DE LOS TRABAJADORES	FRENTE AMPLIO	INTEGRACIÓN NACIONAL	LIBERACIÓN NACIONAL	MOVIMIENTO LIBERTARIO	NUEVA GENERACIÓN	RENOVACIÓN COSTARRICENSE	REPUBLICANO SOCIAL CRISTIANO	RESTAURACIÓN NACIONAL	UNIDAD SOCIAL CRISTIANA				
VIEJO ARENAL	1	54	25	46,3	24	-	5	-	-	-	1	2	-	1	-	-	8	7	1	-	29	53,7
SILENCIO	1	112	92	82,1	88	-	13	-	-	-	1	30	-	-	-	20	11	13	4	-	20	17,9
DISTRITO 4 SANTA ROSA	3	1 318	877	66,5	870	-	177	1	3	2	48	255	6	2	2	48	217	109	6	1	441	33,5
LOS ÁNGELES [SANTA ROSA]	2	971	650	66,9	645	-	149	1	2	2	41	169	6	2	2	33	151	87	5	-	321	33,1
LINDA VISTA DE ARGENTINA	1	347	227	65,4	225	-	28	-	1	-	7	86	-	-	-	15	66	22	1	1	120	34,6
DISTRITO 5 LÍBANO	3	641	447	69,7	439	-	63	-	1	-	33	137	1	1	3	39	29	132	6	2	194	30,3
LÍBANO	1	352	225	63,9	220	-	31	-	-	-	11	84	-	-	-	9	10	75	4	1	127	36,1
SAN JOSÉ	1	97	78	80,4	76	-	7	-	-	-	12	24	-	-	2	4	9	18	2	-	19	19,6
SOLANIA	1	192	144	75,0	143	-	25	-	1	-	10	29	1	1	1	26	10	39	-	1	48	25,0
DISTRITO 6 TIERRAS MORENAS	3	997	658	66,0	648	1	74	-	1	2	51	207	14	3	3	29	157	106	8	2	339	34,0
AGUACATE	1	89	32	36,0	31	-	-	-	-	-	9	1	-	-	-	5	7	9	-	1	57	64,0
TIERRAS MORENAS	1	594	403	67,8	399	1	55	-	1	2	24	158	10	1	3	17	66	61	4	-	191	32,2
GUADALAJARA	1	314	223	71,0	218	-	19	-	-	-	18	48	4	2	-	7	84	36	4	1	91	29,0
DISTRITO 7 ARENAL	4	1 629	1 026	63,0	1 015	4	114	-	1	3	64	164	11	1	5	166	252	230	11	-	603	37,0
ARENAL NUEVO	3	1 569	1 000	63,7	989	4	112	-	-	3	62	159	11	1	5	160	245	227	11	-	569	36,3
LA UNIÓN	1	60	26	43,3	26	-	2	-	1	-	2	5	-	-	-	6	7	3	-	-	34	56,7
CANTÓN 9 NANDAYURE	30	8 464	5 575	65,9	5 432	21	898	18	9	39	579	1 330	106	48	47	326	1 390	621	110	33	2 889	34,1
DISTRITO 1 CARMONA	5	1 891	1 300	68,7	1 275	3	283	3	-	12	174	262	24	21	3	99	238	153	15	10	591	31,3
CARMONA	4	1 867	1 284	68,8	1 260	3	281	3	-	12	174	252	24	21	3	98	238	151	14	10	583	31,2
H.A. SAGRADO CORAZON DE JESÚS	1	24	16	66,7	15	-	2	-	-	-	-	10	-	-	-	1	-	2	1	-	8	33,3
DISTRITO 2 SANTA RITA	4	1 366	952	69,7	938	3	210	4	3	7	58	221	21	6	6	70	232	97	11	3	414	30,3
SANTA RITA	2	895	619	69,2	610	2	183	3	2	5	36	111	12	6	5	61	114	70	7	2	276	30,8
TACANIS	1	95	75	78,9	75	-	4	-	-	1	16	29	-	-	1	1	15	8	-	-	20	21,1
CACAO	1	376	258	68,6	253	1	23	1	1	1	6	81	9	-	-	8	103	19	4	1	118	31,4
DISTRITO 3 ZAPOTAL	5	892	555	62,2	545	1	77	1	-	2	69	187	16	3	4	38	55	92	8	2	337	37,8
SAN ANTONIO DE ZAPOTAL	1	211	135	64,0	134	-	23	-	-	2	12	52	6	1	-	12	7	19	1	-	76	36,0
SAN PEDRO	1	198	141	71,2	139	-	14	1	-	-	25	58	3	-	1	6	14	17	1	1	57	28,8
EL CARMEN	1	164	98	59,8	96	-	8	-	-	-	9	41	1	1	1	8	13	14	1	1	66	40,2
SAN RAMÓN	1	162	99	61,1	94	-	13	-	-	-	17	24	3	-	1	7	9	20	5	-	63	38,9
RÍO DE ORO	1	157	82	52,2	82	1	19	-	-	-	6	12	3	1	1	5	12	22	-	-	75	47,8
DISTRITO 4 SAN PABLO	3	1 460	926	63,4	901	2	108	1	-	6	69	143	8	5	9	48	408	94	21	4	534	36,6
SAN PABLO	2	1 017	663	65,2	645	-	88	-	-	6	52	92	5	4	5	36	305	52	15	3	354	34,8
PAVONES	1	443	263	59,4	256	2	20	1	-	-	17	51	3	1	4	12	103	42	6	1	180	40,6
DISTRITO 5 PORVENIR	4	748	496	66,3	476	5	68	3	2	1	54	160	14	1	9	25	76	58	18	2	252	33,7
BELLAVISTA	1	105	69	65,7	66	-	9	-	-	-	9	14	3	-	-	7	11	13	3	-	36	34,3
CERRO AZUL	1	133	94	70,7	93	-	8	-	-	-	10	44	2	-	-	12	3	14	1	-	39	29,3
LOS ÁNGELES	1	348	237	68,1	221	4	34	3	1	1	20	80	5	-	4	2	45	22	14	2	111	31,9
QUEBRADA GRANDE	1	162	96	59,3	96	1	17	-	1	-	15	22	4	1	5	4	17	9	-	-	66	40,7
DISTRITO 6 BEJUCO	9	2 107	1 346	63,9	1 297	7	152	6	4	11	155	357	23	12	16	46	381	127	37	12	761	36,1
BEJUCO	1	273	175	64,1	163	-	14	-	-	2	26	49	2	3	4	7	49	7	11	1	98	35,9
QUEBRADA SECA O PILAS DE BEJUCO	1	152	105	69,1	103	3	17	1	-	-	25	14	1	-	1	8	18	15	2	-	47	30,9
COROZALITO	1	231	131	56,7	127	1	9	-	1	7	18	47	1	1	1	6	21	14	2	2	100	43,3
SAN FRANCISCO DE COYOTE	1	495	305	61,6	299	-	51	-	1	-	33	80	7	1	3	7	89	27	5	1	190	38,4
JABILLOS	1	273	184	67,4	172	1	12	1	1	-	19	56	4	2	3	3	50	20	9	3	89	32,6
QUEBRADA NANDO	1	121	80	66,1	78	-	7	1	-	-	7	30	1	-	-	2	18	12	-	2	41	33,9
ZAPOTE O MORAVIA	1	175	97	55,4	94	-	7	2	-	1	7	24	6	3	1	4	30	9	2	1	78	44,6
SAN GABRIEL	1	187	132	70,6	129	1	23	1	-	1	18	33	1	2	1	8	33	7	3	-	55	29,4
JABILLA	1	200	137	68,5	132	1	12	-	1	-	2	24	-	-	2	1	73	16	3	2	63	31,5
CANTÓN 10 LA CRUZ	32	13 023	6 744	51,8	6 589	11	713	14	13	20	638	1 617	44	22	38	142	2 221	1 096	116	39	6 279	48,2
DISTRITO 1 LA CRUZ	16	7 311	3 783	51,7	3 693	7	493	6	8	12	410	916	24	10	17	104	1 032	654	70	20	3 528	48,3
LA CRUZ	9	5 074	2 650	52,2	2 603	5	370	6	2	9	257	631	11	8	13	82	747	462	38	9	2 424	47,8
COPALCHÍ	1	308	177	57,5	174	-	22	-	-	1	27	44	5	-	1	6	46	22	2	1	131	42,5
TEMPATAL	1	323	152	47,1	147	-	15	-	1	-	11	51	3	-	-	-	30	36	3	2	171	52,9
LAS BRISAS	1	194	103	53,1	97	-	3	-	-	-	10	37	1	1	-	2	31	12	3	3	91	46,9
EL PORVENIR [SANTA ROGELIA]	1	126	75	59,5	71	-	17	-	1	-	15	18	-	-	-	3	8	9	2	2	51	40,5
JOBO [COLONIA GIL TABLADA]	1	431	197	45,7	190	-	23	-	-	-	13	40	2	-	-	1	85	26	7	-	234	54,3
LAS VUELTAS	2	855	429	50,2	411	2	43	-	4	2	77	95	2	1	3	10	85	87	15	3	426	49,8
DISTRITO 2 SANTA CECILIA	10	3 593	1 877	52,2	1 835	4	146	7	5	6	72	425	19	9	18	30	887	207	33	9	1 716	47,8
SANTA CECILIA	5	2 589	1 290	49,8	1 264	3	107	4	3	5	64	279	14	6	8	22	623	126	19	7	1 299	50,2
ARMENIA	1	81	53	65,4	48	-	2	1	-	-	3	3	1	-	3	2	26	7	5	-	28	34,6

CUADRO 1.15 GUANACASTE: JUNTAS, ELECTORADO, PARTICIPACIÓN, VOTOS POR PARTIDO, NULOS, BLANCOS Y ABSTENCIONISMO, PARA PRESIDENCIA Y VICEPRESIDENCIAS DE LA REPÚBLICA, SEGÚN CANTÓN, DISTRITO ADMINISTRATIVO Y DISTRITO ELECTORAL
ELECCIONES 4 DE FEBRERO 2018

CANTÓN, DISTRITO ADMINISTRATIVO Y DISTRITO ELECTORAL	JUNTAS	ELECTORADO	VOTOS RECIBIDOS																		ABSTENCIONISMO	
			TOTAL GENERAL	% PARTICIPACIÓN	VOTOS VÁLIDOS														NULOS	BLANCOS	ABSOLUTO	%
					TOTAL	ACCESIBILIDAD SIN EXCLUSIÓN	ACCIÓN CIUDADANA	ALIANZA DEMÓCRATA CRISTIANA	DE LOS TRABAJADORES	FRENTE AMPLIO	INTEGRACIÓN NACIONAL	LIBERACIÓN NACIONAL	MOVIMIENTO LIBERTARIO	NUEVA GENERACIÓN	RENOVACIÓN COSTARRICENSE	REPUBLICANO SOCIAL CRISTIANO	RESTAURACIÓN NACIONAL	UNIDAD SOCIAL CRISTIANA				
LA VIRGEN	1	201	116	57,7	114	-	5	-	-	-	2	19	1	-	3	1	70	13	2	-	85	42,3
CAOBA	1	405	223	55,1	216	-	16	1	2	-	2	52	3	3	1	2	105	29	6	1	182	44,9
BELICE	1	144	79	54,9	77	-	9	-	-	1	-	18	-	-	-	1	23	25	1	1	65	45,1
PALMARES	1	173	116	67,1	116	1	7	1	-	-	1	54	-	-	3	2	40	7	-	-	57	32,9
DISTRITO 3 LA GARITA	3	772	456	59,1	443	-	39	1	-	1	32	144	-	2	1	4	102	117	8	5	316	40,9
LA GARITA	1	523	310	59,3	303	-	27	1	-	1	15	84	-	1	1	3	81	89	3	4	213	40,7
GUAPINOL	1	148	97	65,5	91	-	8	-	-	-	14	37	-	-	-	1	15	16	5	1	51	34,5
LOS ANDES	1	101	49	48,5	49	-	4	-	-	-	3	23	-	1	-	-	6	12	-	-	52	51,5
DISTRITO 4 SANTA ELENA	3	1 347	628	46,6	618	-	35	-	-	1	124	132	1	1	2	4	200	118	5	5	719	53,4
CUAJINIQUIL DE SANTA ELENA	3	1 347	628	46,6	618	-	35	-	-	1	124	132	1	1	2	4	200	118	5	5	719	53,4
CANTÓN 11 HOJANCHA	19	6 014	4 048	67,3	3 969	7	807	4	5	9	496	1 150	59	11	22	140	668	591	59	20	1 966	32,7
DISTRITO 1 HOJANCHA	9	3 702	2 512	67,9	2 476	2	592	2	-	5	329	680	13	5	6	99	419	324	27	9	1 190	32,1
HOJANCHA	4	2 302	1 605	69,7	1 586	1	475	-	-	1	193	398	7	2	4	73	222	210	15	4	697	30,3
LA MARAVILLA	1	255	148	58,0	143	1	41	-	-	-	15	44	-	-	-	10	9	23	4	1	107	42,0
PILANGOSTA	1	275	178	64,7	175	-	28	-	-	-	64	37	-	1	-	6	35	4	1	2	97	35,3
MATAMBÚ	2	688	455	66,1	448	-	37	2	-	3	38	153	6	2	2	6	146	53	5	2	233	33,9
LOS ÁNGELES NORTE	1	182	126	69,2	124	-	11	-	-	1	19	48	-	-	-	4	7	34	2	-	56	30,8
DISTRITO 2 MONTE ROMO	3	579	388	67,0	372	-	75	-	2	1	34	102	17	3	1	12	59	66	9	7	191	33,0
CUESTA ROJA	1	142	97	68,3	94	-	12	-	-	-	15	38	13	-	-	1	11	4	-	3	45	31,7
MONTE ROMO	1	322	206	64,0	195	-	56	-	2	-	12	42	-	2	1	3	18	59	8	3	116	36,0
ALTOS DEL SOCORRO	1	115	85	73,9	83	-	7	-	-	1	7	22	4	1	-	8	30	3	1	1	30	26,1
DISTRITO 3 PUERTO CARRILLO	5	1 203	796	66,2	773	5	95	2	2	3	85	210	5	1	11	20	169	165	19	4	407	33,8
LAJAS	1	173	116	67,1	113	-	5	-	-	-	15	39	-	-	-	3	5	46	2	1	57	32,9
BETANIA O JOBO	1	93	68	73,1	67	-	5	-	-	-	3	32	1	-	-	2	-	24	1	-	25	26,9
ARBOLITOS [SANTA MARTA]	1	257	156	60,7	153	2	15	-	1	1	19	65	3	-	2	3	10	32	3	-	101	39,3
ESTRADA	1	379	266	70,2	253	3	26	-	-	1	27	32	-	1	6	2	127	28	10	3	113	29,8
PUERTO CARRILLO	1	301	190	63,1	187	-	44	2	1	1	21	42	1	-	3	10	27	35	3	-	111	36,9
DISTRITO 4 HUACAS	2	530	352	66,4	348	-	45	-	1	-	48	158	24	2	4	9	21	36	4	-	178	33,6
PITA RAYADA	1	154	114	74,0	111	-	11	-	-	-	15	29	24	-	2	4	11	15	3	-	40	26,0
HUACAS	1	376	238	63,3	237	-	34	-	1	-	33	129	-	2	2	5	10	21	1	-	138	36,7

[1/] En la resolución DGRA-039-2018 se realiza un cambio dentro del Padrón Nacional Electoral en la Junta Receptora de Votos número 4726, modificando el dato del abstencionismo.
[2/] En la resolución DGRA-039-2018 se realiza un cambio dentro del Padrón Nacional Electoral en la Junta Receptora de Votos número 4780, modificando el dato del abstencionismo.
[3/] En la resolución DGRA-039-2018 se realiza un cambio dentro del Padrón Nacional Electoral en la Junta Receptora de Votos número 4784, modificando el dato del abstencionismo.

FUENTE: Tribunal Supremo de Elecciones.

CUADRO 1.16 PUNTARENAS: JUNTAS, ELECTORADO, PARTICIPACIÓN, VOTOS POR PARTIDO, NULOS, BLANCOS Y ABSTENCIONISMO, PARA PRESIDENCIA Y VICEPRESIDENCIAS DE LA REPÚBLICA, SEGÚN CANTÓN, DISTRITO ADMINISTRATIVO Y DISTRITO ELECTORAL
ELECCIONES 4 DE FEBRERO 2018

CANTÓN, DISTRITO ADMINISTRATIVO Y DISTRITO ELECTORAL	JUNTAS	ELECTORADO	VOTOS RECIBIDOS																	ABSTENCIONISMO	
					VOTOS VÁLIDOS																
			TOTAL GENERAL	% PARTICIPACIÓN	TOTAL	ACCESIBILIDAD SIN EXCLUSIÓN	ACCIÓN CIUDADANA	ALIANZA DEMÓCRATA CRISTIANA	DE LOS TRABAJADORES	FRENTE AMPLIO	INTEGRACIÓN NACIONAL	LIBERACIÓN NACIONAL	MOVIMIENTO LIBERTARIO	NUEVA GENERACIÓN	RENOVACIÓN COSTARRICENSE	REPUBLICANO SOCIAL CRISTIANO	RESTAURACIÓN NACIONAL	UNIDAD SOCIAL CRISTIANA	NULOS	BLANCOS	ABSOLUTO	%
PROVINCIA PUNTARENAS	**716**	**310 662**	**172 103**	**55,5**	**169 076**	**655**	**20 330**	**607**	**324**	**1 347**	**19 462**	**31 280**	**1 805**	**947**	**954**	**8 202**	**60 096**	**23 067**	**2 424**	**603**	**138 356**	**44,5**
CANTÓN 1 PUNTARENAS	194	86 571	49 356	57,0	48 540	157	6 519	107	92	369	6 470	8 041	399	312	250	2 815	15 979	7 030	671	145	37 247	43,0
DISTRITO 1 PUNTARENAS	15	7 799	5 056	64,8	5 004	13	942	6	5	44	710	1 087	22	60	18	332	731	1 034	41	11	2 743	35,2
PUNTARENAS	4	2 390	1 578	66,0	1 560	3	281	2	3	16	195	408	9	17	4	95	171	356	14	4	812	34,0
ISLA CABALLO	1	174	88	50,6	87	-	2	1	-	-	24	5	-	-	-	2	46	7	1	-	86	49,4
BARRIO EL CARMEN	6	3 303	2 121	64,2	2 099	8	402	2	-	20	294	429	5	34	6	134	328	437	18	4	1 182	35,8
EL COCAL	4	1 932	1 269	65,7	1 258	2	257	1	2	8	197	245	8	9	8	101	186	234	8	3	663	34,3
DISTRITO 2 PITAHAYA	4	1 397	848	60,7	838	3	68	-	1	5	145	210	6	2	2	23	222	151	8	2	549	39,3
PITAHAYA	1	399	276	69,2	272	-	5	-	-	2	41	86	-	1	1	4	60	72	2	2	123	30,8
ARANJUEZ	1	624	357	57,2	354	2	38	-	1	2	43	87	3	1	1	15	125	36	3	-	267	42,8
CHAPERNAL	1	104	58	55,8	57	1	6	-	-	-	6	17	3	-	-	-	14	10	1	-	46	44,2
CEBADILLA DE ARANJUEZ [BRILLANTE]	1	270	157	58,1	155	-	19	-	-	1	55	20	-	-	-	4	23	33	2	-	113	41,9
DISTRITO 3 CHOMES	10	3 762	1 956	52,0	1 872	6	139	6	4	22	272	320	19	4	25	135	575	345	72	12	1 806	48,0
CHOMES	2	857	410	47,8	392	2	52	-	1	2	50	68	1	1	2	45	69	99	15	3	447	52,2
SARMIENTO	1	270	160	59,3	151	-	7	-	-	2	23	53	3	-	-	8	20	35	8	1	110	40,7
LAGARTO SUR	2	677	325	48,0	309	-	7	4	1	4	68	36	-	-	3	22	122	42	12	4	352	52,0
MALINCHE	1	230	130	56,5	123	-	16	-	-	-	19	29	2	-	1	11	17	28	6	1	100	43,5
JUDAS	2	842	455	54,0	441	1	46	-	-	2	78	67	8	2	2	30	113	92	14	-	387	46,0
MORALES	2	886	476	53,7	456	3	11	2	2	12	34	67	5	1	17	19	234	49	17	3	410	46,3
DISTRITO 4 LEPANTO	26	8 044	4 748	59,0	4 670	25	709	14	5	33	695	1 192	37	13	35	205	1 120	587	58	20	3 296	41,0
LEPANTO	2	784	488	62,2	482	1	70	1	-	3	75	136	3	-	4	24	103	62	3	3	296	37,8
MONTAÑA GRANDE	1	364	196	53,8	195	1	26	-	-	1	21	33	2	1	-	18	66	26	1	-	168	46,2
JICARAL	4	2 388	1 360	57,0	1 338	8	256	8	2	8	151	276	7	3	12	55	340	212	18	4	1 028	43,0
COROZAL	2	669	338	50,5	332	1	24	1	-	2	33	80	4	-	2	19	85	81	4	2	331	49,5
VAINILLA	1	89	59	66,3	59	-	10	-	-	1	6	28	-	-	1	2	7	4	-	-	30	33,7
JUAN DE LEÓN	1	97	59	60,8	57	-	2	-	-	1	14	15	1	-	2	2	16	4	2	-	38	39,2
CUAJINIQUIL	1	49	23	46,9	23	-	3	-	-	-	1	9	3	-	-	-	2	5	-	-	26	53,1
DOMINICAS	2	704	380	54,0	372	2	68	-	-	8	55	141	7	5	1	12	47	26	5	3	324	46,0
PILAS DE CANJEL	1	424	300	70,8	297	2	59	1	1	1	39	65	-	-	-	8	103	18	3	-	124	29,2
SAN RAMÓN DE RÍO BLANCO	1	74	58	78,4	55	-	15	-	-	-	2	27	2	-	1	1	2	5	3	-	16	21,6
CABO BLANCO DEL GOLFO	1	393	249	63,4	243	1	26	-	-	1	57	66	-	-	1	26	30	35	4	2	144	36,6
LA TIGRA [BELLAVISTA]	1	98	58	59,2	58	-	11	-	-	-	2	30	1	1	-	1	8	4	-	-	40	40,8
SAN MIGUEL DE RÍO BLANCO	1	255	131	51,4	125	4	20	1	-	3	17	42	2	-	1	1	20	14	2	4	124	48,6
EL BALSO	1	58	43	74,1	41	-	3	-	-	-	6	18	-	-	1	2	5	6	1	1	15	25,9
SAN BLAS	1	423	276	65,2	270	1	33	1	2	2	45	90	3	2	3	10	57	21	6	-	147	34,8
ORIENTE [ISLA VENADO PARTE]	1	417	229	54,9	226	3	10	-	-	-	86	15	-	-	-	1	107	4	3	-	188	45,1
LA FRESCA	1	186	116	62,4	116	1	12	-	-	1	22	40	-	-	3	10	19	8	-	-	70	37,6
SAN PEDRO	1	284	187	65,8	185	-	50	1	-	1	15	48	2	1	1	3	26	37	2	-	97	34,2
FLORIDA [ISLA VENADO PARTE]	1	256	177	69,1	175	-	6	-	-	-	48	23	-	-	2	9	77	10	1	1	79	30,9
H.A. MARÍA INMACULADA	1	32	21	65,6	21	-	5	-	-	-	-	10	-	-	-	1	-	5	-	-	11	34,4
DISTRITO 5 PAQUERA	16	4 805	2 715	56,5	2 665	6	275	13	7	12	543	346	40	11	16	75	1 143	178	42	8	2 090	43,5
PAQUERA	4	2 346	1 306	55,7	1 284	4	159	5	4	2	179	143	22	7	8	34	614	103	16	6	1 040	44,3
POCHOTE	1	208	99	47,6	99	1	10	1	-	1	19	16	-	-	2	4	43	2	-	-	109	52,4
LA ESPERANZA	1	145	70	48,3	66	-	24	-	-	1	3	3	2	-	-	7	21	5	4	-	75	51,7
RÍO GRANDE	2	707	384	54,3	377	1	31	3	1	2	105	48	5	-	1	12	146	22	6	1	323	45,7
SAN RAFAEL	1	260	174	66,9	167	-	11	-	1	-	63	32	1	-	-	2	43	14	6	1	86	33,1
GIGANTE	1	55	29	52,7	29	-	3	-	-	-	8	15	-	-	-	-	2	1	-	-	26	47,3
PUEBLO NUEVO	1	172	84	48,8	82	-	16	-	-	-	28	16	1	1	1	1	11	7	2	-	88	51,2
BAJO NEGRO	1	99	62	62,6	61	-	1	-	1	-	15	21	-	-	2	-	19	2	1	-	37	37,4
PÁNICA	1	235	134	57,0	132	-	5	2	-	-	9	8	3	2	-	6	90	7	2	-	101	43,0
CONCEPCIÓN	1	157	108	68,8	107	-	5	-	-	1	60	16	1	1	1	4	14	4	1	-	49	31,2
VALLE AZUL	1	266	179	67,3	178	-	8	1	-	4	28	10	4	-	-	5	110	8	1	-	87	32,7
PLAYA BLANCA	1	155	86	55,5	83	-	2	1	-	1	26	18	1	-	1	-	30	3	3	-	69	44,5
DISTRITO 6 MANZANILLO	6	2 400	1 339	55,8	1 297	2	65	1	3	19	129	186	12	4	4	54	665	153	32	10	1 061	44,2
MANZANILLO DEL GOLFO	1	385	268	69,6	257	-	10	-	-	9	36	26	6	1	2	8	130	29	9	2	117	30,4
COSTA DE PÁJAROS [BRISAS DEL GOLFO]	3	1 453	737	50,7	714	2	39	1	2	4	73	87	4	1	1	24	421	55	19	4	716	49,3
ABANGARITOS	1	315	186	59,0	181	-	1	-	-	3	8	43	1	1	1	11	84	28	4	1	129	41,0
COYOLITO [OESTE]	1	247	148	59,9	145	-	15	-	1	3	12	30	1	1	-	11	30	41	-	3	99	40,1

CUADRO 1.16 PUNTARENAS: JUNTAS, ELECTORADO, PARTICIPACIÓN, VOTOS POR PARTIDO, NULOS, BLANCOS Y ABSTENCIONISMO, PARA PRESIDENCIA Y VICEPRESIDENCIAS DE LA REPÚBLICA, SEGÚN CANTÓN, DISTRITO ADMINISTRATIVO Y DISTRITO ELECTORAL
ELECCIONES 4 DE FEBRERO 2018

CANTÓN, DISTRITO ADMINISTRATIVO Y DISTRITO ELECTORAL	JUNTAS	ELECTORADO	VOTOS RECIBIDOS																		ABSTENCIONISMO	
			TOTAL GENERAL	% PARTICIPACIÓN	VOTOS VÁLIDOS														NULOS	BLANCOS	ABSOLUTO	%
					TOTAL	ACCESIBILIDAD SIN EXCLUSIÓN	ACCIÓN CIUDADANA	ALIANZA DEMÓCRATA CRISTIANA	DE LOS TRABAJADORES	FRENTE AMPLIO	INTEGRACIÓN NACIONAL	LIBERACIÓN NACIONAL	MOVIMIENTO LIBERTARIO	NUEVA GENERACIÓN	RENOVACIÓN COSTARRICENSE	REPUBLICANO SOCIAL CRISTIANO	RESTAURACIÓN NACIONAL	UNIDAD SOCIAL CRISTIANA				
DISTRITO 7 GUACIMAL	2	721	462	64,1	450	3	83	1	3	34	55	130	7	1	5	22	71	35	6	6	259	35,9
GUACIMAL	1	608	371	61,0	360	2	70	1	1	27	50	98	3	1	5	21	54	27	5	6	237	39,0
SANTA ROSA	1	113	91	80,5	90	1	13	-	2	7	5	32	4	-	-	1	17	8	1	-	22	19,5
DISTRITO 8 BARRANCA	40	22 049	12 139	55,1	11 940	35	1 258	23	23	85	1 419	1 596	96	73	62	645	4 809	1 816	168	31	9 910	44,9
BARRANCA	17	10 050	5 560	55,3	5 461	16	547	11	10	40	684	712	46	25	25	290	2 136	919	85	14	4 490	44,7
SAN MIGUEL DE BARRANCA	1	580	414	71,4	406	1	71	2	1	2	36	66	5	2	3	27	130	60	8	-	166	28,6
CARMEN LIRA	1	394	224	56,9	223	2	18	-	-	-	20	32	5	1	-	11	102	32	1	-	170	43,1
KENNEDY [INVU 1-2]	4	2 070	1 118	54,0	1 100	5	128	3	1	15	135	204	8	14	6	53	406	122	14	4	952	46,0
GUARIA	1	328	247	75,3	245	-	26	-	-	-	35	23	2	2	-	10	79	68	1	1	81	24,7
JUANITO MORA	7	3 759	2 066	55,0	2 027	8	193	3	5	10	233	271	15	14	13	84	863	315	34	5	1 693	45,0
EL PROGRESO	8	4 830	2 487	51,5	2 455	3	274	4	5	18	274	282	15	15	13	170	1 092	290	25	7	2 343	48,5
H.A. MIGUEL MORENO	1	38	23	60,5	23	-	1	-	1	-	2	6	-	-	2	-	1	10	-	-	15	39,5
DISTRITO 9 MONTE VERDE	6	3 207	2 033	63,4	2 013	8	720	3	4	16	207	262	14	7	8	164	408	192	15	5	1 174	36,6
CERRO PLANO	1	595	378	63,5	372	-	164	-	1	4	38	43	2	-	2	24	51	43	5	1	217	36,5
SANTA ELENA	4	2 288	1 448	63,3	1 435	7	481	3	2	9	155	185	12	5	6	127	321	122	9	4	840	36,7
SAN LUIS DE MONTEVERDE	1	324	207	63,9	206	1	75	-	1	3	14	34	-	2	-	13	36	27	1	-	117	36,1
DISTRITO 10 ISLA DEL COCO	1	25	1	4,0	1	-	1	-	-	-	-	-	-	-	-	-	-	-	-	-	24	96,0
ISLA DEL COCO	1	25	1	4,0	1	-	1	-	-	-	-	-	-	-	-	-	-	-	-	-	24	96,0
DISTRITO 11 COBANO	15	5 205	2 756	52,9	2 703	7	349	4	6	12	249	334	46	20	9	90	1 254	323	39	14	2 449	47,1
TAMBOR	1	325	206	63,4	203	-	19	-	-	2	12	15	1	-	-	15	116	23	3	-	119	36,6
CÓBANO	5	2 559	1 329	51,9	1 310	4	152	-	3	6	88	175	19	7	-	40	642	174	15	4	1 230	48,1
MONTEZUMA	1	306	162	52,9	157	-	41	-	1	-	23	9	3	1	3	6	29	41	5	-	144	47,1
RÍO NEGRO	1	229	130	56,8	126	2	22	2	-	-	6	10	4	-	-	3	52	25	3	1	99	43,2
BELLO HORIZONTE	1	268	141	52,6	138	-	9	-	-	1	14	24	1	-	-	4	79	6	3	-	127	47,4
RÍO FRÍO	1	83	43	51,8	43	-	6	-	-	-	2	18	2	-	-	-	13	2	-	-	40	48,2
FLORIDA [TACOTALES]	1	176	94	53,4	93	-	6	-	-	-	15	8	3	1	-	3	53	4	1	-	82	46,6
PAVÓN	1	112	65	58,0	63	-	3	-	1	-	5	10	-	-	1	2	29	12	-	2	47	42,0
CABUYA	1	316	184	58,2	177	-	29	-	-	1	36	17	2	1	1	4	77	9	5	2	132	41,8
MAL PAÍS	1	260	133	51,2	130	-	21	-	1	-	23	25	6	4	2	5	31	12	2	1	127	48,8
SANTA TERESA [CARMEN]	1	571	269	47,1	263	1	41	2	-	2	25	23	5	6	2	8	133	15	2	4	302	52,9
DISTRITO 12 CHACARITA	22	12 843	6 765	52,7	6 645	18	695	19	15	27	855	1 006	25	50	27	570	2 362	976	107	13	6 078	47,3
CHACARITA	12	7 003	3 920	56,0	3 864	6	520	12	12	18	541	531	13	42	17	328	1 243	581	47	9	3 083	44,0
FRAY CASIANO DE MADRID	10	5 840	2 845	48,7	2 781	12	175	7	3	9	314	475	12	8	10	242	1 119	395	60	4	2 995	51,3
DISTRITO 13 CHIRA	3	1 214	697	57,4	688	6	33	1	-	4	54	84	4	3	2	53	383	61	4	5	517	42,6
NANCITE [SAN ANTONIO]	1	485	237	48,9	237	-	14	1	-	-	24	50	1	1	-	27	84	35	-	-	248	51,1
BOCANA	1	377	238	63,1	233	3	1	-	-	-	10	14	1	1	1	18	179	5	2	3	139	36,9
PUERTO PALITO	1	352	222	63,1	218	3	18	-	-	4	20	20	2	1	1	8	120	21	2	2	130	36,9
DISTRITO 14 ACAPULCO	3	1 014	630	62,1	622	2	71	3	-	3	88	131	8	2	5	38	180	91	7	1	384	37,9
SARDINAL DE ACAPULCO	2	960	604	62,9	596	2	71	3	-	3	83	123	5	2	5	38	176	85	7	1	356	37,1
SAN RAFAEL DE ACAPULCO	1	54	26	48,1	26	-	-	-	-	-	5	8	3	-	-	-	4	6	-	-	28	51,9
DISTRITO 15 EL ROBLE[1/]	22	11 548	6 844	59,1	6 768	23	1 056	13	15	52	1 033	1 061	50	62	32	397	1 945	1 029	69	7	4 736	40,9
EL ROBLE	12	6 924	4 663	67,3	4 625	12	851	8	13	39	733	721	24	48	21	287	1 096	772	32	6	2 261	32,7
C P EL ROBLE SENTENCIADOS[1/]	2	634	202	30,3	194	-	10	2	-	-	6	67	9	4	5	7	68	16	7	1	464	69,7
CHAGÜITE	4	2 410	1 136	47,1	1 117	4	92	2	1	8	190	186	10	3	4	56	428	133	19	-	1 274	52,9
YIRETH	3	1 510	814	53,9	803	6	100	1	-	5	104	76	5	7	2	47	343	107	11	-	696	46,1
C.P. EL ROBLE INDICADOS	1	70	29	41,4	29	1	3	-	1	-	-	11	2	-	-	-	10	1	-	-	41	58,6
DISTRITO 16 ARANCIBIA	3	538	367	68,2	364	-	55	-	1	1	16	96	13	-	-	12	111	59	3	-	171	31,8
OJO DE AGUA	1	132	103	78,0	102	-	11	-	-	-	6	27	1	-	-	6	36	15	1	-	29	22,0
BAJO CALIENTE [PARTE OESTE]	1	235	139	59,1	137	-	31	-	1	-	7	18	3	-	-	2	40	35	2	-	96	40,9
CORAZÓN DE JESÚS [ARANCIBIA NORTE]	1	171	125	73,1	125	-	13	-	-	1	3	51	9	-	-	4	35	9	-	-	46	26,9
CANTÓN 2 ESPARZA	48	22 598	14 833	65,6	14 673	29	2 140	39	19	105	1 409	2 985	114	84	47	1 052	4 470	2 180	128	32	7 765	34,4
DISTRITO 1 ESPÍRITU SANTO	24	13 507	9 113	67,5	9 050	14	1 476	17	16	61	932	1 824	58	59	29	668	2 603	1 293	49	14	4 394	32,5
ESPARZA	15	8 865	6 026	68,0	5 992	10	1 032	11	10	40	558	1 218	39	33	17	458	1 672	894	28	6	2 839	32,0
MOJÓN	4	1 902	1 130	59,4	1 119	-	123	-	4	10	130	229	8	6	3	76	402	128	7	4	772	40,6
MARAÑONAL [PARTE OESTE]	5	2 740	1 957	71,4	1 939	4	321	6	2	11	244	377	11	20	9	134	529	271	14	4	783	28,6
DISTRITO 2 SAN JUAN GRANDE	6	2 622	1 595	60,8	1 570	5	164	6	1	12	133	308	17	8	1	120	498	297	20	5	1 027	39,2
SAN JUAN GRANDE	3	1 749	991	56,7	976	5	100	3	1	5	104	225	12	3	1	41	362	114	13	2	758	43,3
JUANILAMA	2	846	590	69,7	582	-	64	3	-	6	29	79	4	5	-	75	135	182	6	2	256	30,3
H.A. CARLOS VENEGAS	1	27	14	51,9	12	-	-	-	-	1	-	4	1	-	-	4	1	1	1	1	13	48,1

CUADRO 1.16 PUNTARENAS: JUNTAS, ELECTORADO, PARTICIPACIÓN, VOTOS POR PARTIDO, NULOS, BLANCOS Y ABSTENCIONISMO, PARA PRESIDENCIA Y VICEPRESIDENCIAS DE LA REPÚBLICA, SEGÚN CANTÓN, DISTRITO ADMINISTRATIVO Y DISTRITO ELECTORAL
ELECCIONES 4 DE FEBRERO 2018

CANTÓN, DISTRITO ADMINISTRATIVO Y DISTRITO ELECTORAL	JUNTAS	ELECTORADO	VOTOS RECIBIDOS																		ABSTENCIONISMO	
			TOTAL GENERAL	% PARTICIPACIÓN	VOTOS VÁLIDOS														NULOS	BLANCOS	ABSOLUTO	%
					TOTAL	ACCESIBILIDAD SIN EXCLUSIÓN	ACCIÓN CIUDADANA	ALIANZA DEMÓCRATA CRISTIANA	DE LOS TRABAJADORES	FRENTE AMPLIO	INTEGRACIÓN NACIONAL	LIBERACIÓN NACIONAL	MOVIMIENTO LIBERTARIO	NUEVA GENERACIÓN	RENOVACIÓN COSTARRICENSE	REPUBLICANO SOCIAL CRISTIANO	RESTAURACIÓN NACIONAL	UNIDAD SOCIAL CRISTIANA				
DISTRITO 3 MACACONA	6	2 968	1 936	65,2	1 913	8	266	9	2	20	184	336	22	11	11	144	668	232	19	4	1 032	34,8
MACACONA	5	2 715	1 772	65,3	1 754	8	251	8	2	17	161	281	20	9	11	138	627	221	14	4	943	34,7
PARAÍSO O BRUSELAS	1	253	164	64,8	159	-	15	1	-	3	23	55	2	2	-	6	41	11	5	-	89	35,2
DISTRITO 4 SAN RAFAEL	3	1 037	719	69,3	702	-	119	5	-	5	43	197	5	2	2	52	166	106	13	4	318	30,7
SAN RAFAEL	1	448	295	65,8	289	-	29	2	-	1	21	90	1	1	1	34	70	39	3	3	153	34,2
GUADALUPE O MARATÓN	1	138	107	77,5	105	-	46	-	-	-	5	11	-	1	-	8	13	21	2	-	31	22,5
EL BARÓN	1	451	317	70,3	308	-	44	3	-	4	17	96	4	-	1	10	83	46	8	1	134	29,7
DISTRITO 5 SAN JERÓNIMO	4	662	467	70,5	462	-	52	-	-	1	48	139	1	-	-	38	97	86	4	1	195	29,5
PEÑA BLANCA	1	103	81	78,6	81	-	21	-	-	-	10	7	-	-	-	12	10	21	-	-	22	21,4
MESETAS ABAJO	1	65	49	75,4	48	-	-	-	-	1	6	20	-	-	-	2	14	5	1	-	16	24,6
SAN JERÓNIMO	1	348	237	68,1	236	-	17	-	-	-	20	78	1	-	-	13	64	43	1	-	111	31,9
CERRILLOS	1	146	100	68,5	97	-	14	-	-	-	12	34	-	-	-	11	9	17	2	1	46	31,5
DISTRITO 6 CALDERA	5	1 802	1 003	55,7	976	2	63	2	-	6	69	181	11	4	4	30	438	166	23	4	799	44,3
ARTIEDA [CHUMICAL]	1	83	58	69,9	58	-	12	-	-	-	2	17	-	-	-	5	7	15	-	-	25	30,1
MATA DE LIMÓN	1	553	297	53,7	287	-	16	1	-	4	19	47	4	2	3	6	120	65	10	-	256	46,3
SALINAS	2	1 039	575	55,3	559	2	31	1	-	2	44	112	7	2	1	18	273	66	12	4	464	44,7
TIVIVES	1	127	73	57,5	72	-	4	-	-	-	4	5	-	-	-	1	38	20	1	-	54	42,5
CANTÓN 3 BUENOS AIRES	79	31 975	16 843	52,7	16 458	59	1 530	61	36	194	2 060	3 110	236	144	169	764	5 983	2 112	305	80	15 132	47,3
DISTRITO 1 BUENOS AIRES	33	15 558	8 261	53,1	8 104	27	713	24	15	78	1 327	1 116	104	108	111	443	3 119	919	129	28	7 297	46,9
BUENOS AIRES	12	7 232	4 109	56,8	4 045	10	414	11	8	16	780	489	54	66	38	252	1 460	447	53	11	3 123	43,2
SAN LUIS [FLORIDA]	1	284	140	49,3	137	-	5	-	-	-	27	27	2	-	1	10	55	10	3	-	144	50,7
SALITRE	1	432	231	53,5	227	2	32	1	1	14	15	43	4	12	6	4	80	13	3	1	201	46,5
UJARRÁS	2	895	447	49,9	431	2	31	1	-	2	65	59	2	3	29	23	175	39	16	-	448	50,1
PARAÍSO [ÁNIMAS]	1	147	101	68,7	100	1	2	-	-	-	12	44	2	-	4	2	27	6	1	-	46	31,3
BAJO LAS BRISAS	2	791	333	42,1	327	4	21	3	-	1	26	67	4	1	3	5	153	39	2	4	458	57,9
BOLAS DE KRUGRA	1	377	214	56,8	205	-	18	1	1	1	40	48	3	-	4	15	56	18	8	1	163	43,2
OLAN	1	69	33	47,8	32	-	14	-	-	-	7	5	-	1	-	1	3	1	-	1	36	52,2
PUENTE DE SALITRE	1	339	124	36,6	120	-	-	3	1	20	5	17	1	1	5	4	40	23	3	1	215	63,4
VILLA HERMOSA	1	238	113	47,5	109	1	12	-	-	3	20	23	2	1	2	4	19	22	3	1	125	52,5
EL CEIBO	1	437	213	48,7	210	3	8	1	1	2	51	28	5	2	1	2	72	34	3	-	224	51,3
SAN CARLOS	2	656	381	58,1	370	2	18	-	-	1	32	39	5	-	3	10	147	113	7	4	275	41,9
SANTA CRUZ	6	3 543	1 790	50,5	1 760	2	136	3	3	11	244	220	20	20	15	111	827	148	27	3	1 753	49,5
PALMITAL	1	118	32	27,1	31	-	2	-	-	7	3	7	-	1	-	-	5	6	-	1	86	72,9
DISTRITO 2 VOLCÁN	5	2 711	1 443	53,2	1 415	6	101	6	3	15	131	260	32	9	11	56	581	204	22	6	1 268	46,8
VOLCÁN	2	1 204	658	54,7	638	-	32	1	1	3	73	113	20	4	6	39	279	67	15	5	546	45,3
EL PEJE	1	613	315	51,4	313	3	24	2	-	4	19	68	2	2	3	10	138	38	1	1	298	48,6
CORDONCILLO	1	369	178	48,2	176	1	22	2	1	-	22	33	3	-	1	-	67	24	2	-	191	51,8
CONVENTO	1	525	292	55,6	288	2	23	1	1	8	17	46	7	3	1	7	97	75	4	-	233	44,4
DISTRITO 3 POTRERO GRANDE	11	4 222	2 156	51,1	2 113	11	127	14	5	60	202	440	32	8	10	68	835	301	36	7	2 066	48,9
POTRERO GRANDE	2	1 033	495	47,9	482	6	28	3	1	-	71	134	2	1	4	21	163	48	10	3	538	52,1
JABILLO	1	402	187	46,5	184	-	8	1	-	1	16	44	2	1	1	9	75	26	2	1	215	53,5
VUELTAS	1	308	168	54,5	167	1	7	1	1	-	18	42	3	1	1	5	44	43	1	-	140	45,5
LA LUCHA	1	426	229	53,8	226	-	9	2	-	1	12	50	3	2	1	6	131	9	2	1	197	46,2
TÉRRABA	1	568	375	66,0	368	2	33	2	2	14	22	26	4	1	-	17	138	107	7	-	193	34,0
SAN RAFAEL DE CABAGRA	2	836	341	40,8	334	2	24	4	-	35	19	85	1	-	1	2	144	17	6	1	495	59,2
PASO REAL	1	58	32	55,2	32	-	5	1	-	-	3	2	3	1	-	2	10	5	-	-	26	44,8
CAPRI	1	291	177	60,8	175	-	6	-	-	8	20	39	10	-	1	5	70	16	2	-	114	39,2
SAN ANTONIO	1	300	152	50,7	145	-	7	-	1	1	21	18	4	1	1	1	60	30	6	1	148	49,3
DISTRITO 4 BORUCA	5	2 013	986	49,0	960	3	281	3	2	24	89	165	9	5	14	37	230	98	19	7	1 027	51,0
BORUCA	2	1 202	613	51,0	601	2	176	2	2	17	54	107	5	2	8	21	136	69	8	4	589	49,0
CURRÉ	1	378	212	56,1	209	1	78	-	-	6	17	33	2	1	4	5	48	14	2	1	166	43,9
CAJÓN	1	246	79	32,1	74	-	15	-	-	1	16	5	1	1	2	7	17	9	4	1	167	67,9
SHAMBA	1	187	82	43,9	76	-	12	1	-	-	2	20	1	1	-	4	29	6	5	1	105	56,1
DISTRITO 5 PILAS	4	1 156	572	49,5	555	3	48	4	1	4	31	150	5	3	2	30	188	86	14	3	584	50,5
LAS PILAS	1	139	61	43,9	59	-	3	-	-	-	10	25	-	-	1	1	3	16	1	1	78	56,1
LA DANTA O CONCEPCIÓN	1	425	221	52,0	216	2	31	3	-	-	5	64	2	2	1	11	66	29	3	2	204	48,0
BIJAGUAL	1	460	220	47,8	211	-	11	1	1	3	11	39	3	1	-	13	91	37	9	-	240	52,2
SAN VICENTE [UPIAV-2]	1	132	70	53,0	69	1	3	-	-	1	5	22	-	-	-	5	28	4	1	-	62	47,0

CUADRO 1.16 PUNTARENAS: JUNTAS, ELECTORADO, PARTICIPACIÓN, VOTOS POR PARTIDO, NULOS, BLANCOS Y ABSTENCIONISMO, PARA PRESIDENCIA Y VICEPRESIDENCIAS DE LA REPÚBLICA, SEGÚN CANTÓN, DISTRITO ADMINISTRATIVO Y DISTRITO ELECTORAL
ELECCIONES 4 DE FEBRERO 2018

CANTÓN, DISTRITO ADMINISTRATIVO Y DISTRITO ELECTORAL	JUNTAS	ELECTORADO	VOTOS RECIBIDOS																		ABSTENCIONISMO	
			TOTAL GENERAL	% PARTICIPACIÓN	VOTOS VÁLIDOS														NULOS	BLANCOS	ABSOLUTO	%
					TOTAL	ACCESIBILIDAD SIN EXCLUSIÓN	ACCIÓN CIUDADANA	ALIANZA DEMÓCRATA CRISTIANA	DE LOS TRABAJADORES	FRENTE AMPLIO	INTEGRACIÓN NACIONAL	LIBERACIÓN NACIONAL	MOVIMIENTO LIBERTARIO	NUEVA GENERACIÓN	RENOVACIÓN COSTARRICENSE	REPUBLICANO SOCIAL CRISTIANO	RESTAURACIÓN NACIONAL	UNIDAD SOCIAL CRISTIANA				
DISTRITO 6 COLINAS	3	919	484	52,7	472	4	61	3	2	4	50	99	2	3	4	23	112	105	6	6	435	47,3
COLINAS [MAÍZ DE LOS UVA]	1	341	163	47,8	162	1	26	3	-	1	21	19	-	-	2	15	38	36	1	-	178	52,2
GUAGARAL	1	234	129	55,1	123	3	24	-	-	1	19	31	-	-	-	2	18	25	1	5	105	44,9
MAÍZ DE BORUCA	1	344	192	55,8	187	-	11	-	2	2	10	49	2	3	2	6	56	44	4	1	152	44,2
DISTRITO 7 CHÁNGUENA	8	1 554	771	49,6	736	2	42	5	1	2	71	213	28	2	5	35	199	131	25	10	783	50,4
CHÁNGUENA [LA FILA]	1	261	136	52,1	134	-	11	2	-	-	22	36	3	1	-	3	32	24	2	-	125	47,9
PILÓN	1	464	229	49,4	221	1	19	2	1	2	17	92	7	-	3	8	40	29	7	1	235	50,6
LAS VEGAS DE RÍO CHÁNGUENA	1	103	31	30,1	29	-	3	-	-	-	3	7	2	-	1	1	4	8	1	1	72	69,9
LA BONGA	1	268	174	64,9	170	-	1	-	-	-	18	23	3	-	1	12	68	44	3	1	94	35,1
PARAÍSO	1	220	97	44,1	89	-	5	1	-	-	9	28	5	-	-	10	24	7	4	4	123	55,9
SAN LUIS DE RÍO LIMÓN	1	49	23	46,9	22	1	2	-	-	-	-	3	4	1	-	-	10	1	1	-	26	53,1
CACIQUE	1	58	26	44,8	25	-	-	-	-	-	-	7	-	-	-	1	13	4	-	1	32	55,2
CAÑO BRAVO	1	131	55	42,0	46	-	1	-	-	-	2	17	4	-	-	-	8	14	7	2	76	58,0
DISTRITO 8 BIOLLEY	5	1 625	828	51,0	796	2	78	2	5	5	60	264	8	2	7	21	248	94	25	7	797	49,0
NARANJOS	1	234	109	46,6	107	-	10	-	2	-	9	17	-	-	-	2	33	34	2	-	125	53,4
LA PUNA	1	181	100	55,2	96	-	4	-	-	-	10	42	2	-	4	1	28	5	3	1	81	44,8
COLORADO	1	528	271	51,3	259	1	33	-	2	1	12	73	4	-	1	8	88	36	11	1	257	48,7
EL CARMEN	2	682	348	51,0	334	1	31	2	1	4	29	132	2	2	2	10	99	19	9	5	334	49,0
DISTRITO 9 BRUNKA	5	2 217	1 342	60,5	1 307	1	79	-	2	2	99	403	16	4	5	51	471	174	29	6	875	39,5
SAN RAFAEL DE BRUNKA	2	805	448	55,7	441	-	41	-	-	-	15	193	6	-	-	13	81	92	7	-	357	44,3
SANTA MARTA	2	1 091	718	65,8	698	1	26	-	1	1	56	155	9	3	4	34	340	68	17	3	373	34,2
CAÑAS	1	321	176	54,8	168	-	12	-	1	1	28	55	1	1	1	4	50	14	5	3	145	45,2
CANTÓN 4 MONTES DE ORO	26	10 241	6 817	66,6	6 722	19	1 211	17	9	38	558	1 054	54	43	36	224	2 441	1 018	79	16	3 424	33,4
DISTRITO 1 MIRAMAR	16	6 704	4 480	66,8	4 418	12	872	13	5	33	382	618	31	29	20	146	1 602	655	54	8	2 224	33,2
MIRAMAR	9	4 861	3 274	67,4	3 233	8	692	10	4	28	278	459	19	22	16	106	1 089	502	35	6	1 587	32,6
ZAGALA VIEJA	1	215	138	64,2	136	1	17	-	-	1	13	54	1	1	-	11	29	8	2	-	77	35,8
RÍO SECO	1	75	51	68,0	48	-	11	-	-	-	3	14	-	-	1	1	10	8	3	-	24	32,0
TAJO ALTO	1	139	83	59,7	83	-	9	1	-	-	16	3	-	1	1	2	46	4	-	-	56	40,3
H.A. FRAY CASIANO DE MADRID	1	39	25	64,1	25	-	-	-	-	-	4	10	-	1	-	-	2	8	-	-	14	35,9
LINDA VISTA	3	1 375	909	66,1	893	3	143	2	1	4	68	78	11	4	2	26	426	125	14	2	466	33,9
DISTRITO 2 LA UNIÓN	4	966	678	70,2	671	-	101	-	1	-	37	208	2	2	5	19	245	51	4	3	288	29,8
LA UNIÓN	1	194	131	67,5	131	-	16	-	-	-	12	48	-	1	-	3	41	10	-	-	63	32,5
PALMITAL	1	268	178	66,4	175	-	52	-	1	-	16	30	1	-	2	7	49	17	3	-	90	33,6
CEDRAL	1	337	248	73,6	245	-	22	-	-	-	2	114	1	1	3	7	81	14	1	2	89	26,4
LAGUNA	1	167	121	72,5	120	-	11	-	-	-	7	16	-	-	-	2	74	10	-	1	46	27,5
DISTRITO 3 SAN ISIDRO	6	2 571	1 659	64,5	1 633	7	238	4	3	5	139	228	21	12	11	59	594	312	21	5	912	35,5
CIRUELAS	1	62	35	56,5	34	1	4	-	-	-	3	4	-	-	2	5	7	8	1	-	27	43,5
SAN ISIDRO [TIGRE]	2	1 243	827	66,5	816	1	134	1	1	4	69	113	12	5	1	26	296	153	10	1	416	33,5
SANTA ROSA	3	1 266	797	63,0	783	5	100	3	2	1	67	111	9	7	8	28	291	151	10	4	469	37,0
CANTÓN 5 OSA	59	22 210	11 272	51,8	11 236	44	1 012	68	22	133	1 396	1 973	122	61	48	725	4 532	1 100	235	36	10 703	48,2
DISTRITO 1 PUERTO CORTÉS	14	6 164	3 214	52,1	3 146	13	297	17	1	24	436	678	35	12	13	127	1 092	401	56	12	2 950	47,9
PUERTO CORTÉS	6	3 217	1 672	52,0	1 643	7	167	6	-	14	241	398	15	5	8	70	461	251	24	5	1 545	48,0
CORONADO	2	731	350	47,9	341	2	30	1	1	4	32	56	4	2	1	22	132	54	8	1	381	52,1
OJOCHAL	1	498	261	52,4	259	-	17	1	-	1	14	7	-	-	1	6	187	25	2	-	237	47,6
SAN BUENAVENTURA	1	318	169	53,1	165	1	6	-	-	2	18	37	1	-	-	5	83	12	3	1	149	46,9
OJO DE AGUA	3	1 284	697	54,3	675	3	72	9	-	3	130	142	11	5	3	24	215	58	18	4	587	45,7
BALSAR ARRIBA	1	116	65	56,0	63	-	5	-	-	-	1	38	4	-	-	-	14	1	1	1	51	44,0
DISTRITO 2 PALMAR	18	7 505	3 946	52,6	3 862	13	357	32	7	73	457	647	33	28	16	390	1 494	315	76	8	3 559	47,4
PALMAR NORTE	6	3 124	1 755	56,2	1 724	7	180	12	2	19	246	247	13	16	7	196	637	142	28	3	1 369	43,8
PALMAR SUR	3	1 536	765	49,8	752	3	102	10	-	9	99	142	7	6	3	37	256	78	12	1	771	50,2
OLLA CERO O SANTA EDUVIGIS	1	343	212	61,8	207	1	9	1	1	2	12	35	1	-	1	25	112	7	5	-	131	38,2
SAN FRANCISCO DE RÍO TINOCO	2	690	332	48,1	322	1	16	4	2	-	31	63	5	2	2	34	137	25	10	-	358	51,9
FINCA SEIS-ONCE	2	1 085	552	50,9	538	-	39	4	-	9	43	108	5	4	1	65	222	38	11	3	533	49,1
FINCA DOS-CUATRO	1	352	156	44,3	151	-	6	1	2	32	6	16	1	-	1	11	68	7	5	-	196	55,7
CAÑABLANCAL	1	211	99	46,9	97	-	4	-	-	-	15	17	-	-	-	19	32	10	2	-	112	53,1
EL PROGRESO	1	121	50	41,3	47	-	-	-	-	1	5	10	1	-	-	3	26	1	3	-	71	58,7
H.A. PALMAR SUR	1	43	25	58,1	24	1	1	-	-	1	-	9	-	-	1	-	4	7	-	1	18	41,9

CUADRO 1.16 PUNTARENAS: JUNTAS, ELECTORADO, PARTICIPACIÓN, VOTOS POR PARTIDO, NULOS, BLANCOS Y ABSTENCIONISMO, PARA PRESIDENCIA Y VICEPRESIDENCIAS DE LA REPÚBLICA, SEGÚN CANTÓN, DISTRITO ADMINISTRATIVO Y DISTRITO ELECTORAL
ELECCIONES 4 DE FEBRERO 2018

CANTÓN, DISTRITO ADMINISTRATIVO Y DISTRITO ELECTORAL	JUNTAS	ELECTORADO	VOTOS RECIBIDOS																		ABSTENCIONISMO	
			TOTAL GENERAL	% PARTICIPACIÓN	VOTOS VÁLIDOS														NULOS	BLANCOS	ABSOLUTO	%
					TOTAL	ACCESIBILIDAD SIN EXCLUSIÓN	ACCIÓN CIUDADANA	ALIANZA DEMÓCRATA CRISTIANA	DE LOS TRABAJADORES	FRENTE AMPLIO	INTEGRACIÓN NACIONAL	LIBERACIÓN NACIONAL	MOVIMIENTO LIBERTARIO	NUEVA GENERACIÓN	RENOVACIÓN COSTARRICENSE	REPUBLICANO SOCIAL CRISTIANO	RESTAURACIÓN NACIONAL	UNIDAD SOCIAL CRISTIANA				
DISTRITO 3 SIERPE	9	1 783	902	50,6	885	4	47	5	5	7	103	127	17	2	3	42	425	98	12	5	881	49,4
SIERPE	2	881	418	47,4	410	3	16	1	2	3	55	41	9	-	-	25	195	60	5	3	463	52,6
MOGOS	1	107	35	32,7	34	-	1	-	1	-	8	7	-	1	-	1	12	3	-	1	72	67,3
SÁBALO	1	67	44	65,7	43	-	1	3	-	1	1	5	1	-	2	-	22	7	-	1	23	34,3
RINCÓN DEL GOLFO	1	252	124	49,2	123	-	18	-	1	-	15	13	2	-	1	2	58	13	1	-	128	50,8
CHOCUACO ARRIBA	1	122	81	66,4	81	-	1	-	1	1	1	33	2	1	-	2	34	5	-	-	41	33,6
MIRAMAR	1	101	54	53,5	52	1	2	-	-	-	4	4	-	-	-	7	30	4	2	-	47	46,5
JALACA [PARTE SUR]	1	131	60	45,8	59	-	3	-	-	-	8	13	1	-	-	2	31	1	1	-	71	54,2
FINCA GUANACASTE [PARTE OESTE]	1	122	86	70,5	83	-	5	1	-	2	11	11	2	-	-	3	43	5	3	-	36	29,5
DISTRITO 4 BAHÍA BALLENA	6	2 589	1 400	54,1	1 362	7	147	6	1	12	120	236	11	17	3	50	624	128	33	5	1 189	45,9
DOMINICALITO	2	670	375	56,0	369	1	28	1	-	2	34	77	1	3	1	10	181	30	6	-	295	44,0
UVITA	4	1 919	1 025	53,4	993	6	119	5	1	10	86	159	10	14	2	40	443	98	27	5	894	46,6
DISTRITO 5 PIEDRAS BLANCAS	7	3 071	1 545	50,3	1 505	5	125	5	4	13	225	220	23	-	9	95	665	116	37	3	1 526	49,7
PIEDRAS BLANCAS	2	1 211	595	49,1	580	1	32	3	2	4	103	77	8	-	3	37	284	26	15	-	616	50,9
GUARIA	1	313	184	58,8	179	-	16	-	-	1	10	24	3	-	3	10	80	32	5	-	129	41,2
LA NAVIDAD	1	294	165	56,1	160	-	20	-	-	2	21	23	2	-	1	5	78	8	5	-	129	43,9
VENECIA	2	1 150	534	46,4	521	3	57	2	2	6	80	83	9	-	1	41	194	43	11	2	616	53,6
SINAÍ	1	103	67	65,0	65	1	-	-	-	-	11	13	1	-	1	2	29	7	1	1	36	35,0
DISTRITO 6 BAHÍA DRAKE	5	1 098	500	45,5	476	2	39	3	4	4	55	65	3	2	4	21	232	42	21	3	598	54,5
DRAKE	1	599	244	40,7	240	1	23	1	2	1	17	34	1	1	1	5	137	16	4	-	355	59,3
RIYITO DE SIERPE	1	76	42	55,3	38	1	2	1	-	1	6	2	1	-	1	7	12	4	4	-	34	44,7
RANCHO QUEMADO O DELICIAS	1	121	67	55,4	60	-	1	-	-	-	6	14	1	-	-	4	34	-	6	1	54	44,6
LOS PLANES	1	213	91	42,7	88	-	9	1	1	2	16	13	-	1	1	1	40	3	2	1	122	57,3
ALTO LAGUNA	1	89	56	62,9	50	-	4	-	1	-	10	2	-	-	1	4	9	19	5	1	33	37,1
CANTÓN 6 AGUIRRE	45	19 595	10 684	54,5	10 501	56	1 166	39	17	47	1 287	1 739	110	78	58	457	3 948	1 499	142	41	8 911	45,5
DISTRITO 1 QUEPOS	30	14 634	7 695	52,6	7 574	42	894	27	9	32	945	1 068	75	52	33	301	2 983	1 113	97	24	6 939	47,4
QUEPOS	8	4 283	2 348	54,8	2 316	16	364	6	2	10	346	303	20	24	13	118	724	370	24	8	1 935	45,2
CERRITOS	1	299	182	60,9	180	1	10	-	-	-	7	27	-	-	-	1	129	5	2	-	117	39,1
DAMAS	1	506	279	55,1	272	3	31	-	-	-	15	37	4	3	1	13	114	51	6	1	227	44,9
SAN RAFAEL [CERROS]	2	978	508	51,9	502	3	22	2	2	2	40	101	6	3	4	35	240	42	4	2	470	48,1
RONCADOR	1	577	264	45,8	263	1	11	-	1	-	35	41	5	1	1	5	129	33	1	-	313	54,2
MARÍTIMA	1	163	85	52,1	83	-	5	-	-	-	3	13	-	-	-	3	32	27	1	1	78	47,9
PAQUITA	2	1 036	581	56,1	573	4	72	5	2	-	73	109	5	2	1	13	192	95	5	3	455	43,9
LA INMACULADA	7	3 738	1 939	51,9	1 902	6	166	10	2	8	220	262	17	8	6	56	865	276	31	6	1 799	48,1
MANUEL ANTONIO	3	1 273	650	51,1	641	4	107	2	-	6	98	60	6	3	5	23	241	86	8	1	623	48,9
BOCA VIEJA	2	1 192	593	49,7	584	3	91	-	-	6	95	83	5	7	1	28	187	78	7	2	599	50,3
COCAL	1	569	254	44,6	246	1	10	2	-	-	13	30	6	-	-	6	130	48	8	-	315	55,4
H.A. PAQUITA	1	20	12	60,0	12	-	5	-	-	-	-	2	1	1	1	-	-	2	-	-	8	40,0
DISTRITO 2 SAVEGRE	9	2 335	1 466	62,8	1 435	8	105	7	1	11	184	348	22	9	18	65	457	200	21	10	869	37,2
PASITO	1	158	92	58,2	92	1	4	1	-	2	15	26	1	-	-	5	30	7	-	-	66	41,8
MATAPALO	1	619	365	59,0	354	6	24	5	-	1	64	96	3	1	1	13	100	40	10	1	254	41,0
HATILLO VIEJO [SANTA MARTA]	1	476	294	61,8	290	-	19	-	1	2	36	65	6	1	5	16	125	14	3	1	182	38,2
PUNTO DE MIRA	1	72	48	66,7	48	-	1	-	-	-	9	3	-	5	-	5	20	5	-	-	24	33,3
DOS BOCAS	1	75	46	61,3	46	-	12	-	-	-	3	12	-	-	2	1	13	3	-	-	29	38,7
TIERRAS MORENAS	1	62	38	61,3	36	-	1	-	-	-	9	7	-	-	1	2	10	6	-	2	24	38,7
SILENCIO	1	414	275	66,4	271	-	15	-	-	3	16	85	-	1	5	9	83	54	4	-	139	33,6
SANTO DOMINGO	1	139	86	61,9	85	-	14	1	-	2	3	24	-	1	4	-	24	12	1	-	53	38,1
PORTALÓN	1	320	222	69,4	213	1	15	-	-	1	29	30	12	-	-	14	52	59	3	6	98	30,6
DISTRITO 3 NARANJITO	6	2 626	1 523	58,0	1 492	6	167	5	7	4	158	323	13	17	7	91	508	186	24	7	1 103	42,0
NARANJITO	2	1 046	646	61,8	637	5	98	3	3	1	74	148	6	9	2	50	190	48	9	-	400	38,2
VILLANUEVA	1	515	323	62,7	318	-	24	-	-	3	38	78	2	1	2	22	72	76	3	2	192	37,3
LONDRES	2	784	434	55,4	418	1	38	1	3	-	28	80	4	5	3	14	198	43	12	4	350	44,6
SÁBALO	1	281	120	42,7	119	-	7	1	1	-	18	17	1	2	-	5	48	19	-	1	161	57,3

CUADRO 1.16 PUNTARENAS: JUNTAS, ELECTORADO, PARTICIPACIÓN, VOTOS POR PARTIDO, NULOS, BLANCOS Y ABSTENCIONISMO, PARA PRESIDENCIA Y VICEPRESIDENCIAS DE LA REPÚBLICA, SEGÚN CANTÓN, DISTRITO ADMINISTRATIVO Y DISTRITO ELECTORAL
ELECCIONES 4 DE FEBRERO 2018

CANTÓN, DISTRITO ADMINISTRATIVO Y DISTRITO ELECTORAL	JUNTAS	ELECTORADO	VOTOS RECIBIDOS																	ABSTENCIONISMO	
			TOTAL GENERAL	% PARTICIPACIÓN	VOTOS VÁLIDOS															ABSOLUTO	%
					TOTAL	ACCESIBILIDAD SIN EXCLUSIÓN	ACCIÓN CIUDADANA	ALIANZA DEMÓCRATA CRISTIANA	DE LOS TRABAJADORES	FRENTE AMPLIO	INTEGRACIÓN NACIONAL	LIBERACIÓN NACIONAL	MOVIMIENTO LIBERTARIO	NUEVA GENERACIÓN	RENOVACIÓN COSTARRICENSE	REPUBLICANO SOCIAL CRISTIANO	RESTAURACIÓN NACIONAL	UNIDAD SOCIAL CRISTIANA	NULOS	BLANCOS		
CANTÓN 7 GOLFITO	68	29 563	14 768	50,0	14 426	80	1 590	75	32	118	1 601	2 578	160	54	100	665	5 681	1 692	287	55	14 795	50,0
DISTRITO 1 GOLFITO	18	8 880	3 965	44,7	3 863	11	472	12	8	34	541	779	23	16	26	181	1 194	566	89	13	4 915	55,3
GOLFITO	7	4 088	1 893	46,3	1 851	4	268	3	5	15	290	336	9	8	15	101	493	304	36	6	2 195	53,7
FLORIDA [AGUADA]	1	126	33	26,2	29	-	-	-	-	2	6	6	-	-	-	-	4	11	3	1	93	73,8
LA MONA	4	2 445	993	40,6	966	3	91	5	2	11	106	174	6	2	4	31	388	143	23	4	1 452	59,4
KILÓMETRO 16	1	410	191	46,6	187	1	23	-	-	2	21	66	-	-	1	13	46	14	4	-	219	53,4
CACAO	1	124	37	29,8	32	-	5	-	-	-	9	12	-	-	1	2	1	2	4	1	87	70,2
RESIDENCIAL UREÑA	2	1 222	573	46,9	560	3	63	2	1	2	96	100	4	5	4	27	186	67	12	1	649	53,1
KILÓMETRO 20	1	442	229	51,8	222	-	19	1	-	2	13	78	3	1	1	6	75	23	7	-	213	48,2
H.A. GOLFITO	1	23	16	69,6	16	-	3	1	-	-	-	7	1	-	-	1	1	2	-	-	7	30,4
DISTRITO 2 PUERTO JIMÉNEZ	13	6 176	3 080	49,9	2 998	16	408	12	5	21	324	399	34	8	22	215	1 260	274	65	17	3 096	50,1
PUERTO JIMÉNEZ	5	2 453	1 261	51,4	1 237	6	219	3	-	12	149	130	16	3	6	43	489	161	19	5	1 192	48,6
LA PALMA O INDEPENDENCIA	3	1 817	891	49,0	869	9	71	7	3	4	85	173	5	4	8	97	341	62	15	7	926	51,0
CAÑAZA DE JIMÉNEZ	2	1 123	515	45,9	502	1	46	-	1	1	58	53	11	-	3	61	242	25	13	-	608	54,1
BOCA GALLARDO DE SÁNDALO	2	701	382	54,5	359	-	64	2	1	4	31	37	2	-	5	13	183	17	18	5	319	45,5
CARBONERA	1	82	31	37,8	31	-	8	-	-	-	1	6	-	1	-	1	5	9	-	-	51	62,2
DISTRITO 3 GUAYCARÁ	23	10 147	5 522	54,4	5 429	17	508	29	13	42	510	1 051	62	15	32	181	2 443	526	82	11	4 625	45,6
VILLA BRICEÑO	2	1 150	583	50,7	568	1	46	1	2	5	49	127	4	3	-	12	271	47	13	2	567	49,3
RÍO CLARO	11	6 153	3 304	53,7	3 248	11	327	21	5	26	316	581	25	12	26	121	1 414	363	49	7	2 849	46,3
LLANO BONITO	1	88	42	47,7	41	-	1	-	1	-	4	7	5	-	-	4	16	3	1	-	46	52,3
UNIÓN DE COTO NORTE	1	70	42	60,0	42	1	1	1	-	-	6	3	-	-	1	1	21	7	-	-	28	40,0
VALLE DE LOS CEDROS O SAN MIGUEL	1	61	46	75,4	46	1	2	1	-	-	-	24	-	-	-	-	17	1	-	-	15	24,6
CARACOL NORTE [PARTE]	1	157	77	49,0	76	-	7	-	-	1	6	18	2	-	-	2	29	11	1	-	80	51,0
VIQUILLAS	2	767	427	55,7	418	1	52	1	2	1	41	106	14	-	3	18	150	29	9	-	340	44,3
LA LUCHA	1	149	98	65,8	97	1	3	1	-	-	11	32	2	-	-	4	41	2	1	-	51	34,2
SAN RAMÓN	2	1 060	628	59,2	620	1	55	1	2	7	51	97	4	-	-	18	343	41	6	2	432	40,8
FINCA 54	1	492	275	55,9	273	-	14	2	1	2	26	56	6	-	2	1	141	22	2	-	217	44,1
DISTRITO 4 PAVÓN	14	4 360	2 201	50,5	2 136	36	202	22	6	21	226	349	41	15	20	88	784	326	51	14	2 159	49,5
CONTE DE PAVÓN	2	878	413	47,0	410	1	39	2	-	3	47	77	5	2	4	8	178	44	3	-	465	53,0
ZANCUDO [PUERTO NUEVO]	1	250	118	47,2	115	1	16	-	-	-	29	17	4	-	1	1	21	25	2	1	132	52,8
LA FORTUNA DE COTO	1	92	42	45,7	41	1	3	-	-	-	4	18	1	-	-	3	7	4	1	-	50	54,3
LA VIRGEN	1	414	172	41,5	165	2	14	2	-	1	32	35	5	1	1	7	33	32	7	-	242	58,5
PUNTA BANCO [NICARAGUA]	1	275	162	58,9	156	27	-	1	3	3	16	20	1	-	3	15	50	17	6	-	113	41,1
BAHÍA DE PAVÓN [COCAL AMARILLO]	1	421	221	52,5	214	-	40	2	-	3	24	22	4	2	1	19	72	25	6	1	200	47,5
LA PEÑA DE BURICA	1	201	29	14,4	29	-	4	2	-	2	-	6	1	-	3	1	9	1	-	-	172	85,6
GUAYMÍ DE BURICA	1	216	120	55,6	116	-	14	3	-	2	2	2	1	1	-	11	56	24	3	1	96	44,4
ALTO CONTE [MOLO DUBTDO]	1	282	165	58,5	153	1	12	6	1	5	3	30	2	2	1	4	61	25	7	5	117	41,5
PROGRESO DE CONTEBURICA	1	221	140	63,3	134	-	3	1	2	2	9	13	-	-	-	3	28	73	4	2	81	36,7
ESCUADRA	1	369	215	58,3	210	-	30	-	-	-	21	51	12	-	3	3	77	13	3	2	154	41,7
GEMELAS [RÍO CLARO DE PAVÓN]	1	390	246	63,1	240	1	15	3	-	-	14	20	1	2	1	5	158	20	5	1	144	36,9
ESPERANZA	1	351	158	45,0	153	2	12	-	-	-	25	38	4	5	2	8	34	23	4	1	193	55,0
CANTÓN 8 COTO BRUS	71	29 923	16 631	55,6	16 271	106	2 060	82	38	96	1 433	3 524	236	71	83	667	5 429	2 446	281	79	13 292	44,4
DISTRITO 1 SAN VITO	20	9 171	5 467	59,6	5 370	54	799	30	12	27	396	1 041	65	27	25	222	1 770	902	69	28	3 704	40,4
SAN VITO	6	3 354	2 007	59,8	1 980	9	347	9	3	13	162	348	17	9	6	65	615	377	19	8	1 347	40,2
BAJO REYES	1	538	292	54,3	291	1	42	-	-	-	31	56	4	-	2	9	116	30	-	1	246	45,7
LOURDES	2	980	502	51,2	490	1	72	3	1	-	55	121	5	-	2	28	139	63	9	3	478	48,8
SANTA CLARA	1	321	207	64,5	198	32	-	4	-	-	8	36	4	1	4	13	60	36	6	3	114	35,5
PIEDRA PINTADA	1	548	360	65,7	351	2	73	-	1	1	22	76	3	2	4	10	100	57	5	4	188	34,3
LINDA VISTA [ALTO ZONCHO]	1	422	267	63,3	264	3	46	1	-	1	13	47	4	2	-	15	84	48	2	1	155	36,7
AGUAS CLARAS	2	890	546	61,3	536	2	69	2	1	5	24	106	14	8	1	23	169	112	8	2	344	38,7
MARAVILLA	1	181	127	70,2	126	-	10	1	-	-	4	36	1	-	1	3	52	18	1	-	54	29,8
BARRIO CANADÁ	3	1 389	858	61,8	840	3	111	8	5	6	55	167	9	5	5	37	308	121	14	4	531	38,2
H.A. COTO BRUS	1	24	19	79,2	18	-	2	-	-	1	-	7	1	-	-	-	3	4	1	-	5	20,8
LA ISLA	1	524	282	53,8	276	1	27	2	1	-	22	41	3	-	-	19	124	36	4	2	242	46,2
DISTRITO 2 SABALITO	16	7 745	3 862	49,9	3 788	21	444	15	9	20	434	744	95	20	20	133	1 267	566	63	11	3 883	50,1
SABALITO	6	3 529	1 699	48,1	1 671	13	255	7	3	8	222	295	45	1	9	52	598	163	25	3	1 830	51,9
SAN MIGUEL DE LA FRONTERA	2	1 104	444	40,2	427	1	45	3	-	2	56	82	11	5	6	19	145	52	11	6	660	59,8
LAS MELLIZAS	1	497	260	52,3	255	1	20	-	2	2	34	46	6	1	-	5	80	58	5	-	237	47,7
LA LUCHA	2	782	459	58,7	453	2	26	4	1	-	30	97	13	3	2	13	98	164	6	-	323	41,3
LOS ÁNGELES DE SABALITO	1	173	112	64,7	106	1	13	-	-	1	3	14	4	7	1	2	33	27	5	1	61	35,3

CUADRO 1.16 PUNTARENAS: JUNTAS, ELECTORADO, PARTICIPACIÓN, VOTOS POR PARTIDO, NULOS, BLANCOS Y ABSTENCIONISMO, PARA PRESIDENCIA Y VICEPRESIDENCIAS DE LA REPÚBLICA, SEGÚN CANTÓN, DISTRITO ADMINISTRATIVO Y DISTRITO ELECTORAL
ELECCIONES 4 DE FEBRERO 2018

CANTÓN, DISTRITO ADMINISTRATIVO Y DISTRITO ELECTORAL	JUNTAS	ELECTORADO	VOTOS RECIBIDOS																		ABSTENCIONISMO	
			TOTAL GENERAL	% PARTICIPACIÓN	VOTOS VÁLIDOS														NULOS	BLANCOS	ABSOLUTO	%
					TOTAL	ACCESIBILIDAD SIN EXCLUSIÓN	ACCIÓN CIUDADANA	ALIANZA DEMÓCRATA CRISTIANA	DE LOS TRABAJADORES	FRENTE AMPLIO	INTEGRACIÓN NACIONAL	LIBERACIÓN NACIONAL	MOVIMIENTO LIBERTARIO	NUEVA GENERACIÓN	RENOVACIÓN COSTARRICENSE	REPUBLICANO SOCIAL CRISTIANO	RESTAURACIÓN NACIONAL	UNIDAD SOCIAL CRISTIANA				
SAN ANTONIO	2	879	452	51,4	445	2	50	1	3	5	46	110	7	3	-	23	126	69	6	1	427	48,6
SANTA TERESA	1	165	87	52,7	86	-	9	-	-	-	16	28	4	-	2	5	18	4	1	-	78	47,3
SAN RAMÓN	1	616	349	56,7	345	1	26	-	-	2	27	72	5	-	-	14	169	29	4	-	267	43,3
DISTRITO 3 AGUA BUENA	12	5 050	2 937	58,2	2 864	12	377	16	9	11	291	801	29	4	9	149	805	351	63	10	2 113	41,8
AGUA BUENA	4	2 384	1 455	61,0	1 423	6	202	11	2	7	142	384	14	2	2	85	405	161	27	5	929	39,0
CAÑAS GORDAS	2	686	300	43,7	282	1	35	1	3	2	33	109	1	1	1	9	60	26	17	1	386	56,3
COPAL	1	272	175	64,3	168	1	24	2	1	-	18	34	-	-	1	10	42	35	5	2	97	35,7
SAN FRANCISCO DE AGUA BUENA	2	785	446	56,8	436	3	67	-	3	2	58	97	6	-	1	18	122	59	9	1	339	43,2
CONCEPCIÓN	1	187	107	57,2	106	-	15	-	-	-	4	17	2	1	-	9	46	12	1	-	80	42,8
SANTA CECILIA DE AGUA BUENA	1	230	142	61,7	140	1	14	-	-	-	6	57	3	-	3	4	36	16	1	1	88	38,3
CAMPO TRES	1	506	312	61,7	309	-	20	2	-	-	30	103	3	-	1	14	94	42	3	-	194	38,3
DISTRITO 4 LIMONCITO	9	3 018	1 599	53,0	1 556	6	194	5	3	20	168	354	14	7	13	50	500	222	35	8	1 419	47,0
LIMONCITO DEL OESTE	1	193	114	59,1	112	2	10	1	-	-	12	33	-	-	-	3	42	9	1	1	79	40,9
LA UNIÓN DE LIMONCITO	1	369	226	61,2	224	-	34	-	-	1	34	54	-	1	1	8	61	30	2	-	143	38,8
SAN RAFAEL DE LIMONCITO	1	361	198	54,8	194	1	29	1	-	8	13	38	2	1	1	12	61	27	3	1	163	45,2
SABANILLA	1	527	326	61,9	314	1	52	1	1	3	64	63	-	1	3	5	90	30	11	1	201	38,1
EL VALLE	1	92	70	76,1	70	1	2	-	-	-	4	43	-	-	1	-	13	6	-	-	22	23,9
SAN GERARDO	1	113	62	54,9	62	-	6	-	-	-	10	14	1	2	-	1	23	5	-	-	51	45,1
SANTA RITA	1	314	184	58,6	179	1	26	1	-	7	22	26	-	-	1	9	54	32	4	1	130	41,4
LA CASONA [GUAYMÍ]	2	1 049	419	39,9	401	-	35	1	2	1	9	83	11	2	6	12	156	83	14	4	630	60,1
DISTRITO 5 PITTIER	6	1 772	978	55,2	959	5	81	3	2	8	54	249	14	4	5	39	355	140	14	5	794	44,8
MONTERREY	1	79	48	60,8	48	-	4	-	-	1	2	3	-	1	-	4	29	4	-	-	31	39,2
FILA MÉNDEZ	1	381	218	57,2	214	1	12	1	-	-	4	68	2	3	1	12	94	16	2	2	163	42,8
SANTA ELENA	1	522	256	49,0	251	2	31	-	1	1	11	71	5	-	1	12	86	30	4	1	266	51,0
AGUA CALIENTE	1	240	152	63,3	149	-	13	-	-	1	23	47	-	-	2	2	28	33	2	1	88	36,7
CAMAQUIRI	1	214	107	50,0	101	-	15	1	-	-	8	36	4	-	-	1	22	14	5	1	107	50,0
PALMIRA	1	336	197	58,6	196	2	6	1	1	5	6	24	3	-	1	8	96	43	1	-	139	41,4
DISTRITO 6 GUTIÉRREZ BRAUN	8	3 167	1 788	56,5	1 734	8	165	13	3	10	90	335	19	9	11	74	732	265	37	17	1 379	43,5
LA ADMINISTRACIÓN [GUTIÉRREZ BRAUN]	2	694	415	59,8	398	1	38	5	-	5	25	94	2	5	3	23	145	52	11	6	279	40,2
FILA GUINEA	1	507	308	60,7	302	1	25	1	1	-	10	62	2	1	-	14	153	32	5	1	199	39,3
FILA PINAR	1	284	169	59,5	163	3	2	3	-	2	4	16	5	-	1	17	88	22	3	3	115	40,5
FLOR DEL ROBLE	1	445	202	45,4	193	1	25	-	1	1	16	31	6	-	1	4	60	47	7	2	243	54,6
BRISAS	2	811	483	59,6	472	1	63	3	1	2	21	84	-	3	6	7	205	76	8	3	328	40,4
ROBLE	1	426	211	49,5	206	1	12	1	-	-	14	48	4	-	-	9	81	36	3	2	215	50,5
CANTÓN 9 PARRITA	34	12 052	7 044	58,4	6 892	19	572	14	16	32	625	1 453	103	16	25	221	2 718	1 078	120	32	5 008	41,6
DISTRITO 1 PARRITA	34	12 052	7 044	58,4	6 892	19	572	14	16	32	625	1 453	103	16	25	221	2 718	1 078	120	32	5 008	41,6
PARRITA	3	1 636	930	56,8	916	3	65	1	3	6	72	242	11	1	3	25	312	172	10	4	706	43,2
ESTERILLOS OESTE	1	468	233	49,8	226	-	35	-	1	-	30	56	4	-	1	9	62	28	6	1	235	50,2
CHIRES ARRIBA	1	157	90	57,3	89	-	3	-	-	-	11	34	5	-	1	9	25	1	-	1	67	42,7
SARDINAL SUR	1	169	110	65,1	106	-	6	-	-	1	3	14	5	-	2	3	52	20	3	1	59	34,9
LOMAS DE PARRITA	4	2 113	1 211	57,3	1 185	4	77	2	2	6	93	158	15	4	1	25	619	179	24	2	902	42,7
LOS ÁNGELES	2	684	468	68,4	461	-	45	-	1	1	67	46	4	-	1	19	217	60	7	-	216	31,6
EL TIGRE	2	1 109	567	51,1	554	2	21	-	-	3	55	136	11	-	3	16	228	79	11	2	542	48,9
CHIRRACA	1	91	55	60,4	54	-	8	-	-	-	8	15	2	-	1	1	1	18	-	1	36	39,6
SAN ISIDRO DE PLAYÓN	1	177	90	50,8	88	2	5	1	-	-	10	30	-	-	-	2	21	17	1	1	87	49,2
SURUBRES	1	168	111	66,1	108	-	7	2	-	-	11	15	2	1	2	1	43	24	3	-	57	33,9
PALO SECO [VIEJO]	1	269	163	60,6	162	-	2	-	-	-	8	31	1	-	-	3	96	21	1	-	106	39,4
VUELTA DE POCARES	1	188	128	68,1	127	1	9	-	-	1	4	24	2	-	1	3	35	47	1	-	60	31,9
POCARES	1	140	88	62,9	87	1	17	-	-	-	8	20	2	-	2	2	25	10	1	-	52	37,1
PORVENIR O LAS VEGAS	1	400	222	55,5	215	-	6	-	1	3	19	60	3	-	-	16	86	21	7	-	178	44,5
SAN RAFAEL NORTE [RÍO SECO]	1	417	281	67,4	274	1	22	-	1	-	20	73	5	1	1	8	120	22	4	3	136	32,6
ASENTAMIENTO PIRRIS [LAS PARCELAS]	1	539	290	53,8	278	1	25	-	1	-	28	32	9	1	2	15	116	48	10	2	249	46,2
ISLA DAMAS	1	36	9	25,0	9	-	2	-	-	-	1	-	-	-	-	2	4	-	-	-	27	75,0
PIRRÍS	1	83	51	61,4	51	-	2	-	-	-	7	36	-	-	-	-	4	2	-	-	32	38,6
BAMBÚ	1	78	50	64,1	49	-	2	-	-	1	2	14	-	-	-	1	18	11	1	-	28	35,9
VALLE VASCONIA [BARRO]	1	225	154	68,4	152	-	13	-	-	2	16	62	3	1	1	6	41	7	2	-	71	31,6
BEJUCO	1	255	106	41,6	103	-	12	-	-	-	19	15	-	-	-	1	43	13	3	-	149	58,4
LA JULIETA	3	1 790	1 162	64,9	1 142	1	150	6	5	3	93	209	11	6	2	36	410	210	13	7	628	35,1
PLAYÓN SUR	1	376	198	52,7	196	1	16	1	-	-	18	53	1	-	-	10	44	52	1	1	178	47,3
BANDERA	1	289	162	56,1	158	-	13	-	-	2	17	54	3	-	-	3	57	9	2	2	127	43,9
CARMEN [PARTE SUR]	1	195	115	59,0	102	2	9	1	1	3	5	24	4	1	1	5	39	7	9	4	80	41,0

CUADRO 1.16 PUNTARENAS: JUNTAS, ELECTORADO, PARTICIPACIÓN, VOTOS POR PARTIDO, NULOS, BLANCOS Y ABSTENCIONISMO, PARA PRESIDENCIA Y VICEPRESIDENCIAS DE LA REPÚBLICA, SEGÚN CANTÓN, DISTRITO ADMINISTRATIVO Y DISTRITO ELECTORAL
ELECCIONES 4 DE FEBRERO 2018

CANTÓN, DISTRITO ADMINISTRATIVO Y DISTRITO ELECTORAL	JUNTAS	ELECTORADO	VOTOS RECIBIDOS																		ABSTENCIONISMO	
			TOTAL GENERAL	% PARTICIPACIÓN	VOTOS VÁLIDOS														NULOS	BLANCOS	ABSOLUTO	%
					TOTAL	ACCESIBILIDAD SIN EXCLUSIÓN	ACCIÓN CIUDADANA	ALIANZA DEMÓCRATA CRISTIANA	DE LOS TRABAJADORES	FRENTE AMPLIO	INTEGRACIÓN NACIONAL	LIBERACIÓN NACIONAL	MOVIMIENTO LIBERTARIO	NUEVA GENERACIÓN	RENOVACIÓN COSTARRICENSE	REPUBLICANO SOCIAL CRISTIANO	RESTAURACIÓN NACIONAL	UNIDAD SOCIAL CRISTIANA				
CANTÓN 10 CORREDORES	70	34 163	17 731	51,9	17 312	70	1 716	95	32	175	1 728	3 360	178	62	101	445	7 499	1 851	344	75	16 432	48,1
DISTRITO 1 CORREDOR	32	14 715	8 338	56,7	8 169	31	909	34	14	58	802	1 413	102	26	46	231	3 566	937	147	22	6 377	43,3
NEILY	12	6 673	3 840	57,5	3 774	13	495	12	6	25	359	592	41	11	19	114	1 621	466	58	8	2 833	42,5
CAMPO DOS Y MEDIO	1	163	98	60,1	97	3	9	-	-	-	16	41	2	1	-	-	21	4	1	-	65	39,9
BAJO LOS INDIOS	1	261	144	55,2	142	-	27	1	1	2	6	16	2	3	-	4	50	30	2	-	117	44,8
COTO CUARENTA Y DOS	1	377	218	57,8	215	2	6	1	-	1	12	63	3	-	2	5	107	13	2	1	159	42,2
COTO CUARENTA Y SIETE	3	1 335	736	55,1	717	5	89	1	1	4	72	149	11	-	3	19	296	67	18	1	599	44,9
ABROJO NORTE [VEGAS DE RÍO ABROJO]	1	643	373	58,0	366	1	23	-	-	-	40	64	2	3	5	4	175	49	6	1	270	42,0
CAMPIÑA	1	444	260	58,6	256	2	24	1	-	3	34	75	5	1	3	8	92	8	4	-	184	41,4
LOS PLANES	1	172	67	39,0	67	-	2	1	-	-	3	35	-	-	-	7	11	8	-	-	105	61,0
CARMEN	3	1 607	942	58,6	917	3	80	10	3	10	94	142	18	-	5	33	447	72	22	3	665	41,4
RÍO BONITO DE NEILY	1	155	93	60,0	91	-	14	-	-	3	19	14	2	-	1	2	22	14	2	-	62	40,0
FORTUNA	2	893	510	57,1	492	1	50	4	2	3	61	66	2	7	3	14	220	59	14	4	383	42,9
ABROJO-MONTEZUMA	1	283	133	47,0	130	1	3	-	-	2	6	33	3	-	2	-	31	49	1	2	150	53,0
RÍO NUEVO	3	1 676	905	54,0	886	-	87	3	1	4	79	116	11	-	1	19	471	94	17	2	771	46,0
H.A. NEILY	1	33	19	57,6	19	-	-	-	-	1	1	7	-	-	2	2	2	4	-	-	14	42,4
DISTRITO 2 LA CUESTA	6	3 411	1 525	44,7	1 494	10	163	9	4	47	150	313	15	5	5	53	546	174	26	5	1 886	55,3
LA CUESTA	6	3 411	1 525	44,7	1 494	10	163	9	4	47	150	313	15	5	5	53	546	174	26	5	1 886	55,3
DISTRITO 3 CANOAS	18	9 033	4 098	45,4	3 994	14	349	29	8	30	424	762	23	17	24	90	1 776	448	80	24	4 935	54,6
CANOAS	5	2 951	1 176	39,9	1 154	4	132	8	1	12	136	188	8	10	4	30	493	128	21	1	1 775	60,1
BARRIO NUEVO DE VERACRUZ	2	812	406	50,0	397	3	38	3	1	3	36	80	-	-	1	11	171	50	6	3	406	50,0
COLORADO	1	489	271	55,4	257	-	8	1	1	2	22	56	1	-	5	9	92	60	7	7	218	44,6
MARIPOSA	1	269	173	64,3	167	1	19	3	-	1	23	51	2	-	-	5	42	20	3	3	96	35,7
SAN MARTÍN	1	483	249	51,6	243	1	11	1	2	-	23	71	4	-	1	3	110	16	6	-	234	48,4
DARIZARA	3	1 540	811	52,7	795	2	77	7	1	4	72	146	2	3	6	16	356	103	10	6	729	47,3
BARRIO SAN JORGE	5	2 489	1 012	40,7	981	3	64	6	2	8	112	170	6	4	7	16	512	71	27	4	1 477	59,3
DISTRITO 4 LAUREL	14	7 004	3 770	53,8	3 655	15	295	23	6	40	352	872	38	14	26	71	1 611	292	91	24	3 234	46,2
LAUREL	4	2 410	1 285	53,3	1 247	5	109	11	1	19	94	238	12	2	8	22	611	115	32	6	1 125	46,7
BELLA LUZ	2	1 227	623	50,8	602	3	63	-	1	3	84	151	11	3	5	8	224	46	17	4	604	49,2
COLONIA LIBERTAD [KILÓMETRO 31]	1	461	268	58,1	262	3	9	2	-	4	31	39	3	3	2	3	149	14	5	1	193	41,9
LA NUBIA [KILÓMETRO 25]	1	275	183	66,5	180	2	11	1	2	1	34	48	2	-	-	8	51	20	3	-	92	33,5
CARACOL DE LA VACA	1	427	247	57,8	239	-	15	3	-	2	10	125	2	2	4	5	64	7	5	3	180	42,2
VEREH	1	401	229	57,1	214	-	7	2	-	2	16	47	-	1	1	4	117	17	11	4	172	42,9
VEGAS DEL RÍO LA VACA [NIBIRIBOTDA]	1	189	125	66,1	122	-	8	2	1	1	3	39	2	-	2	3	46	15	2	1	64	33,9
NARANJO	3	1 614	810	50,2	789	2	73	2	1	8	80	185	6	3	4	18	349	58	16	5	804	49,8
CANTÓN 11 GARABITO	22	11 771	6 124	52,0	6 045	16	814	10	11	40	895	1 463	93	22	37	167	1 416	1 061	67	12	5 647	48,0
DISTRITO 1 JACÓ	15	7 764	3 935	50,7	3 900	13	538	10	8	24	597	956	58	13	31	96	916	640	28	7	3 829	49,3
JACÓ	7	4 172	2 133	51,1	2 121	5	327	7	5	15	339	486	34	11	14	55	451	372	10	2	2 039	48,9
HERRADURA	5	2 709	1 351	49,9	1 338	6	153	3	3	8	202	308	21	2	15	35	389	193	11	2	1 358	50,1
PUEBLO NUEVO DE MONA	1	167	85	50,9	81	-	11	-	-	-	18	14	-	-	-	-	13	25	4	-	82	49,1
POCHOTAL	1	207	86	41,5	85	-	19	-	-	-	10	28	1	-	-	2	12	13	1	-	121	58,5
QUEBRADA AMARILLA	1	509	280	55,0	275	2	28	-	-	1	28	120	2	-	2	4	51	37	2	3	229	45,0
DISTRITO 2 TÁRCOLES	7	4 007	2 189	54,6	2 145	3	276	-	3	16	298	507	35	9	6	71	500	421	39	5	1 818	45,4
TÁRCOLES	2	1 136	592	52,1	574	1	35	-	-	8	87	80	7	1	2	21	198	134	16	2	544	47,9
QUEBRADA GANADO	3	1 778	1 052	59,2	1 031	1	166	-	3	2	160	238	19	6	1	30	210	195	19	2	726	40,8
LAGUNILLAS	2	1 093	545	49,9	540	1	75	-	-	6	51	189	9	2	3	20	92	92	4	1	548	50,1

[1/] En la resolución DGRA-039-2018 se realiza un cambio dentro del Padrón Nacional Electoral en las Juntas Receptoras de Votos número 5458 y 5459, modificando el dato del abstencionismo.

FUENTE: Tribunal Supremo de Elecciones.

CUADRO 1.17 LIMÓN: JUNTAS, ELECTORADO, PARTICIPACIÓN, VOTOS POR PARTIDO, NULOS, BLANCOS Y ABSTENCIONISMO, PARA PRESIDENCIA Y VICEPRESIDENCIAS DE LA REPÚBLICA, SEGÚN CANTÓN, DISTRITO ADMINISTRATIVO Y DISTRITO ELECTORAL
ELECCIONES 4 DE FEBRERO 2018

CANTÓN, DISTRITO ADMINISTRATIVO Y DISTRITO ELECTORAL	JUNTAS	ELECTORADO	VOTOS RECIBIDOS																		ABSTENCIONISMO	
			TOTAL GENERAL	% PARTICIPACIÓN	VOTOS VÁLIDOS														NULOS	BLANCOS	ABSOLUTO	%
					TOTAL	ACCESIBILIDAD SIN EXCLUSIÓN	ACCIÓN CIUDADANA	ALIANZA DEMÓCRATA CRISTIANA	DE LOS TRABAJADORES	FRENTE AMPLIO	INTEGRACIÓN NACIONAL	LIBERACIÓN NACIONAL	MOVIMIENTO LIBERTARIO	NUEVA GENERACIÓN	RENOVACIÓN COSTARRICENSE	REPUBLICANO SOCIAL CRISTIANO	RESTAURACIÓN NACIONAL	UNIDAD SOCIAL CRISTIANA				
PROVINCIA LIMÓN	**550**	**272 633**	**155 574**	**57,1**	**151 987**	**989**	**16 050**	**1 003**	**453**	**1 434**	**15 810**	**26 684**	**1 963**	**657**	**1 215**	**6 978**	**64 710**	**14 041**	**2 818**	**769**	**116 997**	**42,9**
CANTÓN 1 LIMÓN	138	68 866	37 241	54,1	36 258	225	3 277	274	97	266	4 336	5 553	357	162	335	1 943	15 704	3 729	736	247	31 670	46,0
DISTRITO 1 LIMÓN	85	47 139	25 844	54,8	25 244	165	2 661	126	72	188	3 384	3 587	210	134	245	1 471	10 396	2 605	461	139	21 295	45,2
LIMÓN	11	6 427	3 532	55,0	3 459	31	418	17	13	36	518	725	27	26	44	148	1 027	429	48	25	2 895	45,0
CRISTÓBAL COLÓN	7	4 140	2 127	51,4	2 079	16	147	11	5	19	342	266	22	7	13	130	880	221	33	15	2 013	48,6
MOÍN	1	586	290	49,5	281	1	32	1	1	3	56	49	1	-	4	14	90	29	6	3	296	50,5
PUEBLO NUEVO O JAMAICA	8	4 508	2 525	56,0	2 461	19	290	10	7	19	306	341	21	17	33	137	1 012	249	56	8	1 983	44,0
LOS CORALES	10	5 518	3 322	60,2	3 262	10	497	19	8	21	414	553	15	14	25	208	1 111	367	46	14	2 196	39,8
LIMONCITO O BARRIO QUINTO	9	5 338	2 689	50,4	2 630	35	166	7	3	9	350	252	33	17	23	194	1 319	222	44	15	2 649	49,6
SANTA ROSA	1	265	131	49,4	127	1	14	1	1	-	12	19	1	2	-	4	57	15	3	1	134	50,6
SANTA EDUVIGIS	5	2 512	1 447	57,6	1 420	7	189	7	2	6	182	244	11	9	8	114	432	209	20	7	1 065	42,4
VILLA DEL MAR	5	2 478	1 391	56,1	1 361	4	117	3	1	11	199	130	11	8	8	53	733	83	25	5	1 087	43,9
LA COLINA	11	6 499	3 415	52,5	3 333	18	279	15	8	21	416	333	25	9	34	203	1 660	312	63	19	3 084	47,5
SAN JUAN	5	2 802	1 620	57,8	1 582	7	170	9	6	13	257	266	10	7	15	104	579	139	32	6	1 182	42,2
VALLE AURORA	1	301	190	63,1	185	2	10	1	-	1	12	18	-	-	2	10	102	27	5	-	111	36,9
H.A. VÍCTOR CASCO TORRES	1	27	24	88,9	24	-	1	-	1	-	-	8	-	-	1	5	2	6	-	-	3	11,1
URBANIZACIÓN PACUARE	9	5 185	2 821	54,4	2 728	12	275	24	13	27	278	339	32	18	35	139	1 287	249	76	17	2 364	45,6
CANGREJOS	1	553	320	57,9	312	2	56	1	3	2	42	44	1	-	-	8	105	48	4	4	233	42,1
DISTRITO 2 VALLE LA ESTRELLA	26	10 768	5 565	51,7	5 352	21	246	96	13	35	366	1 159	86	10	52	210	2 531	527	146	67	5 203	48,3
LA COLONIA	2	742	454	61,2	441	1	25	10	1	5	25	67	6	1	3	24	182	91	6	7	288	38,8
PENSHURT	2	950	486	51,2	469	2	37	3	-	5	41	96	8	3	7	25	157	85	10	7	464	48,8
VESTA	1	490	183	37,3	167	1	12	5	-	-	5	27	-	-	2	9	84	22	11	5	307	62,7
SAN ANDRÉS	3	1 704	875	51,3	840	2	34	-	2	7	92	147	13	1	7	26	405	104	27	8	829	48,7
BOCUARE	1	230	157	68,3	154	2	6	1	1	1	27	49	10	-	2	2	43	10	1	2	73	31,7
VALLE DE LAS ROSAS	2	828	503	60,7	493	3	28	5	-	2	10	113	-	1	4	7	296	24	8	2	325	39,3
PROGRESO	2	686	402	58,6	377	3	13	6	-	3	27	86	8	-	1	21	180	29	19	6	284	41,4
SAN RAFAEL	1	340	220	64,7	214	2	5	5	-	1	16	29	1	1	-	11	139	4	6	-	120	35,3
PANDORA ESTE [LA PLÁSTICA]	1	584	339	58,0	323	2	7	4	1	-	44	52	8	-	7	15	155	28	14	2	245	42,0
GUARIA	3	1 314	741	56,4	722	-	54	8	4	4	61	159	16	1	11	43	315	46	13	6	573	43,6
ALTO CWEN	1	417	171	41,0	152	-	4	7	1	1	4	13	3	-	-	3	60	56	13	6	246	59,0
XIQIARI	1	562	138	24,6	135	1	4	2	-	2	1	27	1	-	2	2	83	10	1	2	424	75,4
SINOLI	1	202	58	28,7	56	-	2	30	-	-	-	8	1	-	1	8	2	4	-	2	144	71,3
CONCEPCIÓN	1	573	298	52,0	286	2	7	4	2	-	11	105	5	-	2	10	137	1	8	4	275	48,0
ALMIRANTE	1	379	188	49,6	180	-	2	1	1	1	-	159	2	2	1	-	7	4	5	3	191	50,4
GAVILAN [SHICALARBATA]	2	717	338	47,1	330	-	4	5	-	2	2	17	1	-	2	3	286	8	3	5	379	52,9
JAKKÜE [SITIO HILDA PARTE ESTE]	1	50	14	28,0	13	-	2	-	-	1	-	5	3	-	-	1	-	1	1	-	36	72,0
DISTRITO 3 RÍO BLANCO[1/]	15	5 653	2 966	52,1	2 869	22	196	44	4	19	221	397	35	7	20	151	1 481	272	78	19	2 732	47,9
LIVERPOOL	6	3 105	1 606	51,7	1 559	9	108	38	-	8	134	165	19	4	8	69	866	131	36	11	1 499	48,3
RÍO BLANCO	2	849	510	60,1	494	1	37	2	2	4	35	63	7	2	2	41	232	66	13	3	339	39,9
BRISAS DE VERAGUA	1	147	87	59,2	86	-	5	1	-	2	10	16	-	1	-	5	39	7	1	-	60	40,8
BÚFALO	2	694	359	51,7	346	4	27	1	1	3	23	62	3	-	4	16	166	36	11	2	335	48,3
SANTA RITA	1	220	139	63,2	133	2	7	-	-	-	7	16	1	-	2	11	77	10	6	-	81	36,8
C P RÍO BLANCO [SANDOVAL][1/]	2	594	242	37,9	229	5	12	2	1	2	9	69	4	-	3	7	95	20	10	3	397	62,1
LOMA LINDA	1	44	23	52,3	22	1	-	-	-	-	3	6	1	-	1	2	6	2	1	-	21	47,7
DISTRITO 4 MATAMA	12	5 306	2 866	54,0	2 793	17	174	8	8	24	365	410	26	11	18	111	1 296	325	51	22	2 440	46,0
LA BOMBA	2	1 002	592	59,1	573	4	35	1	-	5	88	89	2	2	5	23	214	105	14	5	410	40,9
WESTFALIA	1	223	135	60,5	132	1	13	-	-	-	19	19	-	-	1	8	49	22	3	-	88	39,5
BANANITO NORTE	2	1 042	519	49,8	510	3	21	1	3	9	44	84	3	1	4	15	279	43	6	3	523	50,2
BEVERLEY	3	1 326	697	52,6	676	2	53	3	3	6	96	111	10	4	2	35	289	62	14	7	629	47,4
AGUAS ZARCAS	1	300	166	55,3	162	2	6	-	-	-	17	26	1	-	4	3	83	20	3	1	134	44,7
DONDONIA	1	271	168	62,0	161	2	8	1	-	1	21	32	2	-	1	4	70	19	4	3	103	38,0
RÍO BANANO	2	1 142	589	51,6	579	3	38	2	2	3	80	49	8	4	1	23	312	54	7	3	553	48,4

CUADRO 1.17 LIMÓN: JUNTAS, ELECTORADO, PARTICIPACIÓN, VOTOS POR PARTIDO, NULOS, BLANCOS Y ABSTENCIONISMO, PARA PRESIDENCIA Y VICEPRESIDENCIAS DE LA REPÚBLICA, SEGÚN CANTÓN, DISTRITO ADMINISTRATIVO Y DISTRITO ELECTORAL
ELECCIONES 4 DE FEBRERO 2018

CANTÓN, DISTRITO ADMINISTRATIVO Y DISTRITO ELECTORAL	JUNTAS	ELECTORADO	VOTOS RECIBIDOS																		ABSTENCIONISMO	
			TOTAL GENERAL	% PARTICIPACIÓN	VOTOS VÁLIDOS														NULOS	BLANCOS	ABSOLUTO	%
					TOTAL	ACCESIBILIDAD SIN EXCLUSIÓN	ACCIÓN CIUDADANA	ALIANZA DEMÓCRATA CRISTIANA	DE LOS TRABAJADORES	FRENTE AMPLIO	INTEGRACIÓN NACIONAL	LIBERACIÓN NACIONAL	MOVIMIENTO LIBERTARIO	NUEVA GENERACIÓN	RENOVACIÓN COSTARRICENSE	REPUBLICANO SOCIAL CRISTIANO	RESTAURACIÓN NACIONAL	UNIDAD SOCIAL CRISTIANA				
CANTÓN 2 POCOCÍ	180	92 004	55 843	60,8	54 788	423	7 438	317	200	381	6 829	9 586	884	267	382	1 785	21 662	4 634	881	174	36 054	39,2
DISTRITO 1 GUÁPILES	42	22 990	15 116	65,8	14 960	60	2 834	70	31	90	1 885	2 422	151	103	78	554	5 091	1 591	133	23	7 874	34,2
GUÁPILES	24	14 069	9 412	66,9	9 323	35	1 937	27	20	56	1 183	1 576	85	78	47	326	2 845	1 108	74	15	4 657	33,1
FLORES [UNIÓN]	1	621	370	59,6	366	1	43	2	-	3	67	75	6	2	-	16	126	25	4	-	251	40,4
DIAMANTES	6	3 386	2 320	68,5	2 292	8	465	19	5	19	280	360	23	17	12	113	727	244	26	2	1 066	31,5
LA MARINA	2	740	456	61,6	451	4	46	3	-	1	53	78	5	1	2	8	226	24	4	1	284	38,4
BELLA VISTA	2	658	405	61,6	400	3	45	1	-	1	39	52	3	-	2	17	207	30	5	-	253	38,4
H.A. GUÁPILES	1	38	34	89,5	34	-	-	-	1	1	5	18	-	1	-	2	3	3	-	-	4	10,5
TORO AMARILLO	6	3 478	2 119	60,9	2 094	9	298	18	5	9	258	263	29	4	15	72	957	157	20	5	1 359	39,1
DISTRITO 2 JIMÉNEZ	15	7 964	5 286	66,4	5 188	27	775	21	16	58	676	790	123	25	34	223	1 930	490	84	14	2 678	33,6
JIMÉNEZ	7	3 945	2 651	67,2	2 613	14	424	7	8	18	352	353	48	16	11	106	1 003	253	32	6	1 294	32,8
ANITA GRANDE	2	1 057	690	65,3	680	4	110	1	3	27	108	130	19	1	11	48	142	76	6	4	367	34,7
SUERRE	3	1 291	905	70,1	886	3	132	5	4	6	117	153	40	3	6	36	300	81	18	1	386	29,9
BUENOS AIRES	1	455	355	78,0	352	1	59	-	1	1	25	78	3	3	1	17	115	48	3	-	100	22,0
SAN MARTÍN	2	1 216	685	56,3	657	5	50	8	-	6	74	76	13	2	5	16	370	32	25	3	531	43,7
DISTRITO 3 RITA	35	16 955	10 159	59,9	9 892	135	1 059	71	36	67	1 194	1 778	211	46	75	300	4 232	688	216	51	6 796	40,1
LAS PALMITAS	3	1 407	851	60,5	806	22	92	4	2	14	106	131	8	2	4	20	337	64	41	4	556	39,5
RITA	9	5 320	3 437	64,6	3 372	25	396	31	11	16	480	500	65	10	16	96	1 422	304	50	15	1 883	35,4
SAN PEDRO	3	1 667	885	53,1	851	18	63	3	3	2	59	254	18	5	13	11	347	55	25	9	782	46,9
LAS MERCEDES [NÁJERA]	2	1 075	721	67,1	712	7	84	6	8	5	95	94	11	6	4	15	335	42	8	1	354	32,9
TICABÁN	3	1 540	778	50,5	762	6	107	4	3	7	82	156	23	2	6	24	309	33	13	3	762	49,5
LA TERESA	3	1 310	758	57,9	739	8	57	1	1	1	73	135	11	4	7	33	373	35	13	6	552	42,1
PRIMAVERA	2	885	542	61,2	523	9	30	11	3	1	43	127	10	5	11	19	234	20	17	2	343	38,8
SANTA ROSA	1	432	283	65,5	273	2	44	2	-	4	41	46	25	1	2	15	57	34	9	1	149	34,5
PATIO SAN CRISTÓBAL	1	498	284	57,0	276	5	19	2	1	3	33	48	7	3	-	8	134	13	8	-	214	43,0
CEDRAL	1	307	207	67,4	201	10	21	-	1	3	32	31	4	1	5	10	78	5	1	5	100	32,6
SECTOR 8 [SAN GERARDO]	3	1 484	775	52,2	751	6	103	3	2	8	96	126	23	4	5	29	321	25	22	2	709	47,8
CARLOTA	1	131	92	70,2	88	3	4	-	-	-	12	19	-	-	-	-	39	11	3	1	39	29,8
SAN FRANCISCO DE CAÑO SECO	1	239	133	55,6	131	7	8	1	-	2	11	37	4	2	2	6	46	5	1	1	106	44,4
PORVENIR	2	660	413	62,6	407	7	31	3	1	1	31	74	2	1	-	14	200	42	5	1	247	37,4
DISTRITO 4 ROXANA[2/]	24	10 746	5 954	56,0	5 805	57	571	46	40	36	644	1 225	108	22	51	146	2 480	379	122	27	4 685	44,0
LA CURIA [BUENOS AIRES]	1	211	126	59,7	124	1	3	2	2	-	10	26	4	1	-	3	54	18	2	-	85	40,3
ROXANA	7	4 042	2 292	56,7	2 243	25	278	19	20	12	292	307	46	12	17	69	959	187	41	8	1 750	43,3
LA MARAVILLA	2	840	443	52,7	430	2	23	2	10	2	31	167	1	1	4	8	162	17	10	3	397	47,3
CRUCE DE ROXANA [CRUCE DE ANABÁN]	1	424	231	54,5	227	1	38	2	1	3	31	34	12	-	1	6	87	11	4	-	193	45,5
SAN ANTONIO [EL HUMO]	5	2 497	1 502	60,2	1 467	14	167	8	2	10	193	308	32	4	17	36	618	58	29	6	995	39,8
C P ROXANA [MODULOS A-B-C][2/]	2	543	175	34,8	167	2	9	2	-	-	2	51	3	2	2	7	77	10	6	2	328	65,2
LA FORTUNA	1	144	88	61,1	88	-	1	2	-	-	14	29	1	1	-	-	36	4	-	-	56	38,9
LLANO BONITO	3	1 581	921	58,3	888	10	45	7	4	7	67	269	8	1	10	14	380	66	26	7	660	41,7
C.P. ROXANA [MODULOS D-E][2/]	1	422	150	42,3	147	-	6	2	1	1	3	33	1	-	-	1	92	7	3	-	205	57,7
C.P. ROXANA [MODULO AGROPECUARIO]	1	42	26	61,9	24	2	1	-	-	1	1	1	-	-	-	2	15	1	1	1	16	38,1
DISTRITO 5 CARIARI	47	24 865	14 209	57,1	13 904	119	1 563	86	67	92	1 809	2 551	236	49	94	387	5 832	1 019	257	48	10 656	42,9
CAMPO KENNEDY	15	8 790	4 948	56,3	4 873	44	670	27	28	31	628	710	75	22	30	163	2 059	386	64	11	3 842	43,7
BANAMOLA	3	1 470	756	51,4	734	8	56	1	3	2	96	137	21	1	7	20	312	70	20	2	714	48,6
CAMPO CINCO [SEMILLERO]	6	3 329	1 910	57,4	1 878	10	195	11	10	8	245	326	24	4	9	65	872	99	31	1	1 419	42,6
LOS ÁNGELES	3	1 505	947	62,9	917	10	58	5	-	8	147	192	11	2	14	20	392	58	23	7	558	37,1
CAMPO DOS	2	827	532	64,3	507	-	60	4	6	2	43	146	15	3	1	10	195	22	21	4	295	35,7
CUATRO ESQUINAS	3	1 605	942	58,7	906	6	86	8	1	12	113	267	27	1	12	22	266	85	32	4	663	41,3
EL CEIBO	1	350	205	58,6	197	5	14	3	2	3	44	61	8	-	2	4	38	13	8	-	145	41,4
ASTÚA Y PIRIE	7	3 881	2 236	57,6	2 192	16	275	17	14	13	283	330	33	6	10	45	991	159	34	10	1 645	42,4
PROGRESO	6	3 054	1 696	55,5	1 667	19	146	10	3	13	207	364	22	9	8	37	706	123	24	5	1 358	44,5
H.A. CARIARI	1	54	37	68,5	33	1	3	-	-	-	3	18	-	1	1	1	1	4	-	4	17	31,5
DISTRITO 6 COLORADO	4	1 679	746	44,4	732	7	61	2	4	10	69	147	9	1	4	9	283	126	11	3	933	55,6
BARRA DEL COLORADO	1	410	170	41,5	167	1	13	-	2	-	9	12	-	-	-	2	53	75	3	-	240	58,5
BOCA TORTUGUERO	1	642	267	41,6	260	1	30	1	2	2	28	42	3	1	1	3	117	29	4	3	375	58,4
SAN GERARDO	1	531	262	49,3	258	4	15	1	-	7	22	83	6	-	3	2	97	18	4	-	269	50,7
LINDA VISTA	1	96	47	49,0	47	1	3	-	-	1	10	10	-	-	-	2	16	4	-	-	49	51,0

CUADRO 1.17 LIMÓN: JUNTAS, ELECTORADO, PARTICIPACIÓN, VOTOS POR PARTIDO, NULOS, BLANCOS Y ABSTENCIONISMO, PARA PRESIDENCIA Y VICEPRESIDENCIAS DE LA REPÚBLICA, SEGÚN CANTÓN, DISTRITO ADMINISTRATIVO Y DISTRITO ELECTORAL
ELECCIONES 4 DE FEBRERO 2018

CANTÓN, DISTRITO ADMINISTRATIVO Y DISTRITO ELECTORAL	JUNTAS	ELECTORADO	VOTOS RECIBIDOS																		ABSTENCIONISMO	
					VOTOS VÁLIDOS																	
			TOTAL GENERAL	% PARTICIPACIÓN	TOTAL	ACCESIBILIDAD SIN EXCLUSIÓN	ACCIÓN CIUDADANA	ALIANZA DEMÓCRATA CRISTIANA	DE LOS TRABAJADORES	FRENTE AMPLIO	INTEGRACIÓN NACIONAL	LIBERACIÓN NACIONAL	MOVIMIENTO LIBERTARIO	NUEVA GENERACIÓN	RENOVACIÓN COSTARRICENSE	REPUBLICANO SOCIAL CRISTIANO	RESTAURACIÓN NACIONAL	UNIDAD SOCIAL CRISTIANA	NULOS	BLANCOS	ABSOLUTO	%
DISTRITO 7 LA COLONIA	13	6 805	4 373	64,3	4 307	18	575	21	6	28	552	673	46	21	46	166	1 814	341	58	8	2 432	35,7
SAN RAFAEL	7	3 855	2 626	68,1	2 582	7	365	8	4	21	344	415	24	14	21	109	1 021	229	38	6	1 229	31,9
CASCADAS	4	2 150	1 221	56,8	1 211	5	157	11	2	4	147	153	13	7	13	40	593	66	9	1	929	43,2
SAN BOSCO	2	800	526	65,8	514	6	53	2	-	3	61	105	9	-	12	17	200	46	11	1	274	34,3
CANTÓN 3 SIQUIRRES	86	40 171	23 059	57,4	22 557	141	2 030	102	57	274	1 737	4 460	302	95	202	963	10 253	1 941	395	107	17 112	42,6
DISTRITO 1 SIQUIRRES	46	22 994	13 061	56,8	12 809	75	1 313	44	29	188	978	2 312	147	52	126	555	5 962	1 028	206	46	9 933	43,2
SIQUIRRES	14	7 966	4 668	58,6	4 608	25	543	13	13	80	397	870	49	29	46	222	1 885	436	45	15	3 298	41,4
SANTO DOMINGO [PUEBLO NUEVO]	2	1 207	641	53,1	622	4	51	1	2	17	33	96	12	-	10	20	321	55	16	3	566	46,9
SAN ALBERTO NUEVO	1	438	206	47,0	204	4	26	-	1	5	9	27	2	-	2	9	109	10	2	-	232	53,0
SAN ALEJO-SANTA MARTA	2	809	497	61,4	480	6	112	-	1	3	29	91	3	6	6	55	104	64	14	3	312	38,6
EL COCO	2	693	468	67,5	459	-	51	3	-	4	26	54	2	3	8	20	245	43	7	2	225	32,5
IMPERIO	2	962	460	47,8	449	3	21	2	1	5	40	134	6	-	5	17	191	24	11	-	502	52,2
INDIANA TRES	2	802	485	60,5	475	2	19	1	1	1	19	74	8	1	3	22	297	27	10	-	317	39,5
BOCA DE PARISMINA	1	264	138	52,3	134	-	21	2	-	8	19	37	4	-	3	7	18	15	2	2	126	47,7
MARYLAND	2	949	527	55,5	515	2	35	6	-	22	60	106	12	-	4	18	229	21	9	3	422	44,5
GUAYACÁN	1	209	134	64,1	131	1	15	1	-	4	4	46	1	-	3	6	38	12	3	-	75	35,9
LUCHA	1	221	136	61,5	135	-	7	1	-	4	14	17	2	-	-	5	81	4	1	-	85	38,5
LA ESPERANZA	1	140	54	38,6	54	2	3	-	-	-	6	10	2	1	-	1	26	3	-	-	86	61,4
COCAL	2	783	423	54,0	414	8	22	-	-	5	16	72	5	-	2	8	261	15	7	2	360	46,0
SAN MARTIN	13	7 551	4 224	55,9	4 129	18	387	14	10	30	306	678	39	12	34	145	2 157	299	79	16	3 327	44,1
DISTRITO 2 PACUARITO	12	5 102	2 601	51,0	2 523	15	124	14	10	12	199	772	30	14	21	60	1 061	191	61	17	2 501	49,0
PACUARITO	2	694	378	54,5	365	2	22	2	2	1	22	78	11	2	2	10	143	68	7	6	316	45,5
CIMARRONES	3	1 719	922	53,6	900	3	37	6	1	5	94	257	6	7	9	27	387	61	18	4	797	46,4
PERLA	2	781	384	49,2	368	3	19	-	-	2	28	109	2	4	2	6	167	26	14	2	397	50,8
MADRE DE DIOS	1	263	142	54,0	138	2	6	-	1	-	25	48	1	1	1	1	49	3	3	1	121	46,0
SAN CARLOS	1	591	332	56,2	328	1	18	1	3	1	9	133	4	-	2	6	141	9	4	-	259	43,8
FREEMAN	1	464	173	37,3	169	2	6	3	-	-	8	68	1	-	2	2	65	12	3	1	291	62,7
CULTIVEZ	1	461	217	47,1	211	-	11	2	2	1	12	59	5	-	1	6	103	9	4	2	244	52,9
ALTO LAS BRISAS DE PACUARITO	1	129	53	41,1	44	2	5	-	1	2	1	20	-	-	2	2	6	3	8	1	76	58,9
DISTRITO 3 FLORIDA	5	1 431	959	67,0	932	9	69	11	1	7	70	194	10	4	4	28	400	125	20	7	472	33,0
FLORIDA	2	1 048	696	66,4	673	8	40	9	1	4	57	118	5	4	3	18	330	76	17	6	352	33,6
SAN ANTONIO	1	217	151	69,6	149	1	24	-	-	1	7	47	4	-	1	6	39	19	2	-	66	30,4
SAN JOSÉ O BAJOS DE PASCUA [ESTACIÓN]	1	86	53	61,6	52	-	2	-	-	-	4	9	-	-	-	1	17	19	1	-	33	38,4
SAN ISIDRO O ALTOS DE PASCUA	1	80	59	73,8	58	-	3	2	-	2	2	20	1	-	-	3	14	11	-	1	21	26,3
DISTRITO 4 GERMANIA	5	2 090	1 274	61,0	1 254	10	121	8	5	18	88	287	18	4	10	61	519	105	11	9	816	39,0
MILANO O NEGUEV	1	497	263	52,9	259	2	23	1	1	1	17	53	4	1	6	6	123	21	3	1	234	47,1
GERMANIA	2	715	463	64,8	453	3	33	4	3	5	26	130	3	2	1	26	182	35	6	4	252	35,2
HEREDIANA	2	878	548	62,4	542	5	65	3	1	12	45	104	11	1	3	29	214	49	2	4	330	37,6
DISTRITO 5 EL CAIRO	10	4 622	2 645	57,2	2 575	18	194	11	5	29	226	441	65	18	29	126	1 218	195	57	13	1 977	42,8
EL CAIRO	7	3 810	2 188	57,4	2 130	14	172	10	4	18	197	366	49	14	27	108	970	181	49	9	1 622	42,6
SEIS AMIGOS	1	205	124	60,5	121	1	2	1	-	4	-	20	5	-	-	6	78	4	2	1	81	39,5
EL PEJE	1	518	286	55,2	277	3	18	-	1	7	25	46	7	3	2	4	156	5	6	3	232	44,8
BELLAVISTA	1	89	47	52,8	47	-	2	-	-	-	4	9	4	1	-	8	14	5	-	-	42	47,2
DISTRITO 6 LA ALEGRÍA	8	3 932	2 519	64,1	2 464	14	209	14	7	20	176	454	32	3	12	133	1 093	297	40	15	1 413	35,9
ALEGRÍA	3	1 537	1 050	68,3	1 028	4	125	8	-	5	79	237	15	2	4	55	384	110	17	5	487	31,7
ALTO HEREDIANA [SAN ISIDRO]	4	1 928	1 159	60,1	1 132	8	72	5	4	11	76	166	16	1	8	56	549	160	17	10	769	39,9
PORTÓN IBERIA	1	467	310	66,4	304	2	12	1	3	4	21	51	1	-	-	22	160	27	6	-	157	33,6

CUADRO 1.17 LIMÓN: JUNTAS, ELECTORADO, PARTICIPACIÓN, VOTOS POR PARTIDO, NULOS, BLANCOS Y ABSTENCIONISMO, PARA PRESIDENCIA Y VICEPRESIDENCIAS DE LA REPÚBLICA, SEGÚN CANTÓN, DISTRITO ADMINISTRATIVO Y DISTRITO ELECTORAL
ELECCIONES 4 DE FEBRERO 2018

CANTÓN, DISTRITO ADMINISTRATIVO Y DISTRITO ELECTORAL	JUNTAS	ELECTORADO	VOTOS RECIBIDOS																		ABSTENCIONISMO	
			TOTAL GENERAL	% PARTICIPACIÓN	VOTOS VÁLIDOS														NULOS	BLANCOS	ABSOLUTO	%
					TOTAL	ACCESIBILIDAD SIN EXCLUSIÓN	ACCIÓN CIUDADANA	ALIANZA DEMÓCRATA CRISTIANA	DE LOS TRABAJADORES	FRENTE AMPLIO	INTEGRACIÓN NACIONAL	LIBERACIÓN NACIONAL	MOVIMIENTO LIBERTARIO	NUEVA GENERACIÓN	RENOVACIÓN COSTARRICENSE	REPUBLICANO SOCIAL CRISTIANO	RESTAURACIÓN NACIONAL	UNIDAD SOCIAL CRISTIANA				
CANTÓN 4 TALAMANCA	46	20 870	10 518	50,4	10 193	30	872	70	26	268	724	1 614	78	38	92	1 259	3 662	1 460	218	107	10 352	49,6
DISTRITO 1 BRATSI	12	5 831	3 074	52,7	3 002	7	264	11	8	65	194	440	24	13	25	363	1 248	340	51	21	2 757	47,3
BRATSI [BAMBÚ O DON DIEGO]	1	449	238	53,0	227	-	12	-	2	1	15	41	3	-	4	24	84	41	6	5	211	47,0
BRIBRÍ [FIELDS]	5	3 046	1 571	51,6	1 545	3	153	6	4	24	134	213	16	10	11	264	561	146	23	3	1 475	48,4
SHIROLES [XIROLES]	4	2 007	1 039	51,8	1 009	4	82	5	2	38	35	139	4	3	9	50	500	138	20	10	968	48,2
SIBUJÚ	1	313	215	68,7	211	-	17	-	-	2	10	43	1	-	1	25	101	11	1	3	98	31,3
H.A. SANTA LUISA	1	16	11	68,8	10	-	-	-	-	-	-	4	-	-	-	-	2	4	1	-	5	31,3
DISTRITO 2 SIXAOLA	10	4 657	2 302	49,4	2 239	10	153	28	7	30	194	341	20	9	23	346	827	251	45	18	2 355	50,6
SIXAOLA	3	1 395	568	40,7	556	3	51	14	1	7	39	97	4	3	3	62	215	57	5	7	827	59,3
PARAÍSO	3	1 503	811	54,0	780	2	45	4	5	19	78	91	8	3	10	157	258	100	23	8	692	46,0
GANDOCA	1	204	124	60,8	121	-	6	-	-	1	5	25	2	-	-	9	62	11	2	1	80	39,2
DAYTONIA	1	602	290	48,2	283	1	21	2	-	2	15	50	2	-	2	55	99	34	7	-	312	51,8
MARGARITA	2	953	509	53,4	499	4	30	8	1	1	57	78	4	3	8	63	193	49	8	2	444	46,6
DISTRITO 3 CAHUITA	12	5 719	2 993	52,3	2 901	4	355	21	7	48	266	430	22	13	16	240	1 039	440	57	35	2 726	47,7
CAHUITA	2	1 050	529	50,4	507	-	79	5	-	6	58	124	7	-	4	42	128	54	13	9	521	49,6
PUERTO VIEJO	3	1 557	722	46,4	691	1	119	3	2	27	54	81	6	3	5	55	246	89	19	12	835	53,6
MANZANILLO	1	315	169	53,7	165	-	27	-	2	4	29	22	-	1	-	14	43	23	2	2	146	46,3
HOME CREEK	4	2 071	1 136	54,9	1 117	1	88	12	1	7	93	112	6	3	4	62	503	225	13	6	935	45,1
DINDIRÍ O CARBÓN DOS	1	135	96	71,1	93	-	11	-	-	-	6	25	1	2	1	29	10	8	3	-	39	28,9
BORDÓN	1	591	341	57,7	328	2	31	1	2	4	26	66	2	4	2	38	109	41	7	6	250	42,3
DISTRITO 4 TELIRE	12	4 663	2 149	46,1	2 051	9	100	10	4	125	70	403	12	3	28	310	548	429	65	33	2 514	53,9
AMUBRI	4	1 911	968	50,7	933	1	52	-	2	76	36	250	6	1	8	118	252	131	24	11	943	49,3
COROMA [COLOQCHA]	1	410	212	51,7	208	-	4	1	-	11	6	23	2	-	5	10	49	97	2	2	198	48,3
KATSI	2	656	229	34,9	217	2	8	2	-	13	16	52	2	1	4	15	46	56	8	4	427	65,1
SEPEQUE	2	1 030	514	49,9	483	3	26	6	2	23	7	27	-	-	2	148	146	93	20	11	516	50,1
BAJO TELIRE [BAJO BLEY]	1	202	51	25,2	50	-	2	-	-	-	-	37	-	-	1	-	2	8	1	-	151	74,8
YORKIN	1	225	114	50,7	105	-	8	1	-	1	5	9	1	-	8	19	10	43	8	1	111	49,3
JAKCATACLA [MESA DE PIEDRA]	1	229	61	26,6	55	3	-	-	-	1	-	5	1	1	-	-	43	1	2	4	168	73,4
CANTÓN 5 MATINA	44	21 862	11 890	54,4	11 591	56	731	76	35	94	771	2 246	122	28	67	423	5 839	1 103	231	68	9 972	45,6
DISTRITO 1 MATINA	12	5 195	2 765	53,2	2 694	24	148	9	7	15	169	538	26	4	16	105	1 396	237	50	21	2 430	46,8
MATINA	4	2 136	1 176	55,1	1 144	15	78	2	2	5	83	221	11	3	6	40	601	77	26	6	960	44,9
CORINA	1	526	222	42,2	214	1	6	-	-	1	23	43	2	-	-	4	113	21	4	4	304	57,8
BRISTOL	1	464	272	58,6	263	1	14	2	-	-	12	60	2	-	1	35	97	39	3	6	192	41,4
SAN MIGUEL	1	375	196	52,3	189	3	10	-	1	1	8	48	2	-	2	1	91	22	5	2	179	47,7
LÍNEA B	2	890	520	58,4	510	4	18	2	2	1	30	60	4	-	3	16	320	50	9	1	370	41,6
CUATRO MILLAS	1	279	128	45,9	125	-	6	-	-	-	2	53	1	-	-	1	50	12	2	1	151	54,1
PALMERA [CATSAQIBI]	1	263	94	35,7	94	-	6	-	1	5	2	19	3	1	4	4	44	5	-	-	169	64,3
ESPERANZA	1	262	157	59,9	155	-	10	3	1	2	9	34	1	-	-	4	80	11	1	1	105	40,1
DISTRITO 2 BATÁN	21	11 007	5 902	53,6	5 762	18	429	52	19	66	376	1 113	44	15	32	228	2 738	632	112	28	5 105	46,4
BATÁN	12	7 191	3 861	53,7	3 769	8	310	32	14	38	259	657	30	7	21	184	1 823	386	78	14	3 330	46,3
LUZÓN	2	753	369	49,0	364	-	16	2	1	11	23	81	2	-	3	7	161	57	4	1	384	51,0
VEINTIOCHO MILLAS O WALDEK	2	931	536	57,6	522	3	29	5	2	2	25	116	3	4	1	11	284	37	8	6	395	42,4
SAHARA	1	645	323	50,1	315	-	12	11	-	3	19	87	1	-	-	5	140	37	7	1	322	49,9
SANTA MARTA	2	821	447	54,4	434	1	36	-	1	7	24	92	4	2	4	7	177	79	9	4	374	45,6
ESPAVEL [VEGAS]	1	317	157	49,5	154	5	9	1	-	3	11	48	2	1	1	7	56	10	3	-	160	50,5
BARBILLA NORTE	1	349	209	59,9	204	1	17	1	1	2	15	32	2	1	2	7	97	26	3	2	140	40,1
DISTRITO 3 CARRANDI	11	5 660	3 223	56,9	3 135	14	154	15	9	13	226	595	52	9	19	90	1 705	234	69	19	2 437	43,1
ZENT	3	1 333	812	60,9	785	4	35	6	1	4	50	114	16	1	4	24	489	37	22	5	521	39,1
ESTRADA	2	1 089	605	55,6	584	6	36	1	1	5	37	111	4	4	3	7	309	60	18	3	484	44,4
CUBA	5	2 612	1 438	55,1	1 403	4	61	7	7	4	113	297	26	4	11	51	721	97	26	9	1 174	44,9
SANTA MARÍA	1	626	368	58,8	363	-	22	1	-	-	26	73	6	-	1	8	186	40	3	2	258	41,2

CUADRO 1.17 LIMÓN: JUNTAS, ELECTORADO, PARTICIPACIÓN, VOTOS POR PARTIDO, NULOS, BLANCOS Y ABSTENCIONISMO, PARA PRESIDENCIA Y VICEPRESIDENCIAS DE LA REPÚBLICA, SEGÚN CANTÓN, DISTRITO ADMINISTRATIVO Y DISTRITO ELECTORAL
ELECCIONES 4 DE FEBRERO 2018

CANTÓN, DISTRITO ADMINISTRATIVO Y DISTRITO ELECTORAL	JUNTAS	ELECTORADO	VOTOS RECIBIDOS																		ABSTENCIONISMO	
					VOTOS VÁLIDOS																	
			TOTAL GENERAL	% PARTICIPACIÓN	TOTAL	ACCESIBILIDAD SIN EXCLUSIÓN	ACCIÓN CIUDADANA	ALIANZA DEMÓCRATA CRISTIANA	DE LOS TRABAJADORES	FRENTE AMPLIO	INTEGRACIÓN NACIONAL	LIBERACIÓN NACIONAL	MOVIMIENTO LIBERTARIO	NUEVA GENERACIÓN	RENOVACIÓN COSTARRICENSE	REPUBLICANO SOCIAL CRISTIANO	RESTAURACIÓN NACIONAL	UNIDAD SOCIAL CRISTIANA	NULOS	BLANCOS	ABSOLUTO	%
CANTÓN 6 GUÁCIMO	56	28 860	17 023	59,0	16 600	114	1 702	164	38	151	1 413	3 225	220	67	137	605	7 590	1 174	357	66	11 837	41,0
DISTRITO 1 GUÁCIMO	25	12 877	7 200	55,9	7 069	68	908	41	13	64	794	1 167	105	22	62	327	2 891	607	114	17	5 677	44,1
GUÁCIMO	16	9 609	5 208	54,2	5 112	52	716	29	11	47	590	814	72	12	36	228	2 085	420	89	7	4 401	45,8
HOGAR	2	754	438	58,1	432	1	63	1	2	5	50	69	10	5	1	27	140	58	3	3	316	41,9
BOSQUE	2	826	480	58,1	467	5	30	4	-	2	47	102	5	-	7	23	207	35	10	3	346	41,9
PARISMINA	1	519	367	70,7	359	4	37	-	-	2	29	48	7	2	7	25	168	30	8	-	152	29,3
SAN LUIS	2	998	594	59,5	590	6	59	4	-	8	75	107	11	3	9	21	231	56	2	2	404	40,5
LAS COLINAS	1	153	99	64,7	96	-	2	2	-	-	2	17	-	-	2	3	60	8	2	1	54	35,3
H.A. DAVID GARRO	1	18	14	77,8	13	-	1	1	-	-	1	10	-	-	-	-	-	-	-	1	4	22,2
DISTRITO 2 MERCEDES	2	888	605	68,1	592	2	92	7	1	3	34	132	3	5	5	18	265	25	11	2	283	31,9
IROQUOIS	2	888	605	68,1	592	2	92	7	1	3	34	132	3	5	5	18	265	25	11	2	283	31,9
DISTRITO 3 POCORA	10	4 592	2 883	62,8	2 807	14	265	28	10	17	160	401	41	15	24	90	1 548	194	59	17	1 709	37,2
POCORA [PARTE NORTE]	5	2 469	1 525	61,8	1 481	10	172	19	6	12	87	234	24	7	14	56	704	136	33	11	944	38,2
OJO DE AGUA O SAN GERARDO [DESTIERRO]	1	49	23	46,9	23	-	-	-	-	-	-	13	2	1	1	-	5	1	-	-	26	53,1
POCORA SUR	3	1 506	980	65,1	952	4	73	4	4	1	40	89	12	2	7	14	668	34	23	5	526	34,9
ARGENTINA	1	568	355	62,5	351	-	20	5	-	4	33	65	3	5	2	20	171	23	3	1	213	37,5
DISTRITO 4 RÍO JIMÉNEZ	11	6 481	3 960	61,1	3 820	17	272	62	10	30	271	894	53	18	32	100	1 864	197	124	16	2 521	38,9
RÍO JIMÉNEZ [BALSAVILLE]	8	4 776	2 869	60,1	2 768	13	239	45	6	20	221	540	49	12	25	77	1 355	166	88	13	1 907	39,9
SANTA ROSA	2	1 072	677	63,2	656	4	20	12	3	8	43	226	4	5	1	15	293	22	19	2	395	36,8
LOS ÁNGELES	1	633	414	65,4	396	-	13	5	1	2	7	128	-	1	6	8	216	9	17	1	219	34,6
DISTRITO 5 DUACARÍ	8	4 022	2 375	59,1	2 312	13	165	26	4	37	154	631	18	7	14	70	1 022	151	49	14	1 647	40,9
VILLAFRANCA	3	1 700	1 034	60,8	1 012	4	69	18	-	19	67	230	6	1	2	40	476	80	17	5	666	39,2
PUEBLO NUEVO O ZANCUDO	2	681	410	60,2	395	4	12	-	2	3	21	185	4	1	10	9	124	20	11	4	271	39,8
LIMBO	3	1 641	931	56,7	905	5	84	8	2	15	66	216	8	5	2	21	422	51	21	5	710	43,3

[1/] En la resolución DGRA-039-2018 se realiza un cambio dentro del Padrón Nacional Electoral en las Juntas Receptoras de Votos número 6116 y 6117, modificando el dato del abstencionismo.
[2/] En la resolución DGRA-039-2018 se realiza un cambio dentro del Padrón Nacional Electoral en las Juntas Receptoras de Votos número 6239, 6240 y 6245, modificando el dato del abstencionismo.

FUENTE: Tribunal Supremo de Elecciones.

CUADRO 1.18 COSTA RICA: JUNTAS, ELECTORADO, PARTICIPACIÓN, VOTOS POR PARTIDO, NULOS Y BLANCOS, PARA PRESIDENCIA Y VICEPRESIDENCIAS DE LA REPÚBLICA, SEGÚN PROVINCIA Y TIPO DE CENTRO DE VOTACIÓN
ELECCIONES 4 DE FEBRERO 2018

PROVINCIA, CENTRO DE VOTACIÓN	JUNTAS	ELECTORADO	VOTOS RECIBIDOS																	
			TOTAL GENERAL	% PARTICIPACIÓN	VOTOS VÁLIDOS														NULOS	BLANCOS
					TOTAL	ACCESIBILIDAD SIN EXCLUSIÓN	ACCIÓN CIUDADANA	ALIANZA DEMÓCRATA CRISTIANA	DE LOS TRABAJADORES	FRENTE AMPLIO	INTEGRACIÓN NACIONAL	LIBERACIÓN NACIONAL	MOVIMIENTO LIBERTARIO	NUEVA GENERACIÓN	RENOVACIÓN COSTARRICENSE	REPUBLICANO SOCIAL CRISTIANO	RESTAURACIÓN NACIONAL	UNIDAD SOCIAL CRISTIANA		
COSTA RICA	**6 612**	**3 322 329**	**2 182 764**	65,7	**2 154 697**	**7 539**	**466 129**	**12 638**	**4 351**	**16 862**	**205 602**	**401 505**	**21 890**	**16 329**	**12 309**	**106 444**	**538 504**	**344 595**	**22 974**	**5 093**
ESCUELA	5 610	2 805 851	1 845 017	65,8	1 819 798	6 629	379 553	11 194	3 692	14 124	174 380	340 770	18 887	13 404	10 639	93 018	469 268	284 240	20 593	4 626
LICEO	465	269 092	189 247	70,3	187 806	468	49 909	886	343	1 516	18 751	33 544	1 578	1 710	897	7 571	37 080	33 553	1 224	217
COLEGIO	185	105 518	72 100	68,3	71 494	220	18 074	262	159	597	6 338	12 136	736	592	371	2 873	16 847	12 289	518	88
CONSULADO	61	23 190	3 818	16,5	3 785	4	1 479	12	4	75	192	650	30	29	18	35	387	870	31	2
UNIDAD PEDAGOGICA	41	23 185	16 216	69,9	16 079	48	4 152	84	31	122	1 390	2 761	169	158	76	615	3 765	2 708	114	23
UNIVERSIDAD	38	21 867	16 039	73,3	15 940	20	5 133	61	23	143	1 048	2 994	133	123	67	415	1 935	3 845	86	13
SALÓN COMUNAL	42	15 862	10 480	66,1	10 329	27	1 912	40	15	114	1 231	2 123	119	88	52	602	2 470	1 536	114	37
INSTITUTO	27	15 523	10 854	69,9	10 780	23	2 167	23	26	43	846	2 553	58	83	37	427	1 736	2 758	57	17
CENTRO PENITENCIARIO	36	9 575	3 120	32,6	3 023	34	361	19	17	26	80	759	52	19	46	102	1 251	257	73	24
HOTEL	9	8 674	613	7,1	606	2	176	4	2	5	51	98	1	3	3	8	125	128	6	1
MUNICIPALIDAD	12	6 819	4 646	68,1	4 608	17	1 092	9	2	13	341	869	16	26	20	269	1 120	814	32	6
COLEGIO TECNICO PROFESIONAL	8	4 797	3 556	74,1	3 531	13	1 050	15	2	24	301	550	30	30	22	160	766	568	22	3
SALÓN PARROQUIAL	7	2 730	1 714	62,8	1 687	6	307	6	5	14	163	466	20	6	10	98	377	209	24	3
AULAS DE CATEQUESIS	6	2 571	1 043	40,6	1 012	3	72	6	2	8	113	176	6	5	7	17	517	80	27	4
HOGAR DE ANCIANOS	50	2 448	1 407	57,5	1 363	12	122	9	17	18	78	588	25	15	28	79	68	304	21	23
KINDER	4	2 205	1 470	66,7	1 455	9	296	6	5	6	149	196	16	29	5	100	445	193	13	2
EDIFICIO GUBERNAMENTAL	4	1 536	997	64,9	989	3	227	2	2	10	114	155	7	6	8	49	248	158	8	0
CENTROS SALUD MENTAL	3	337	108	32,0	102	1	6	0	3	4	9	46	3	1	3	2	13	11	5	1
INMUEBLE PRESTADO AL MEP	1	235	139	59,1	137	0	31	0	1	0	7	18	3	0	0	2	40	35	2	0
CENTRO DE SALUD	1	194	103	53,1	97	0	3	0	0	0	10	37	1	1	0	2	31	12	3	3
IGLESIA CATOLICA	1	66	52	78,8	52	0	2	0	0	0	9	14	0	0	0	0	7	20	0	0
INMUEBLE PRIVADO	1	54	25	46,3	24	0	5	0	0	0	1	2	0	1	0	0	8	7	1	0
SAN JOSÉ	**2 092**	**1 114 779**	**762 422**	68,4	**755 616**	**2 339**	**177 643**	**2 659**	**1 497**	**5 889**	**68 058**	**135 883**	**7 674**	**6 395**	**4 048**	**34 676**	**172 975**	**135 880**	**5 643**	**1 163**
ESCUELA	1 564	821 485	557 694	67,9	552 266	1 862	123 445	1 931	1 097	4 224	49 936	99 894	5 770	4 509	3 056	26 771	132 181	97 590	4 485	943
LICEO	277	161 483	112 709	69,8	111 999	254	29 515	399	209	921	10 393	20 104	1 008	1 078	541	4 535	22 431	20 611	600	110
COLEGIO	118	67 995	47 138	69,3	46 799	118	12 228	170	112	394	4 060	7 398	496	420	239	1 798	10 824	8 542	282	57
UNIVERSIDAD	38	21 867	16 039	73,3	15 940	20	5 133	61	23	143	1 048	2 994	133	123	67	415	1 935	3 845	86	13
UNIDAD PEDAGOGICA	25	14 146	10 201	72,1	10 136	25	2 921	41	16	72	914	1 733	108	100	37	355	2 116	1 698	57	8
INSTITUTO	15	8 448	6 307	74,7	6 268	13	1 462	19	15	26	493	1 434	34	48	21	203	793	1 707	29	10
SALÓN COMUNAL	13	6 279	4 224	67,3	4 191	6	1 016	9	6	47	516	786	35	36	21	192	872	649	26	7
COLEGIO TECNICO PROFESIONAL	8	4 797	3 556	74,1	3 531	13	1 050	15	2	24	301	550	30	30	22	160	766	568	22	3
CENTRO PENITENCIARIO	7	2 205	633	28,7	615	3	89	0	0	8	11	140	13	7	14	17	214	99	14	4
KINDER	4	2 205	1 470	66,7	1 455	9	296	6	5	6	149	196	16	29	5	100	445	193	13	2
EDIFICIO GUBERNAMENTAL	3	1 511	996	65,9	988	3	226	2	2	10	114	155	7	6	8	49	248	158	8	0
SALÓN PARROQUIAL	4	1 333	913	68,5	902	4	206	4	4	7	88	274	14	3	8	58	120	112	10	1
HOGAR DE ANCIANOS	14	773	458	59,2	447	8	52	2	4	4	27	192	7	5	7	22	17	100	7	4
CENTROS SALUD MENTAL	2	252	84	33,3	79	1	4	0	2	3	8	33	3	1	2	1	13	8	4	1
ALAJUELA	**1 266**	**630 990**	**428 247**	67,9	**423 114**	**1 381**	**92 385**	**1 313**	**888**	**3 177**	**37 462**	**76 848**	**3 847**	**3 039**	**2 058**	**23 023**	**113 234**	**64 459**	**4 244**	**889**
ESCUELA	1 189	598 164	407 202	68,1	402 296	1 312	88 245	1 254	839	2 998	35 742	72 543	3 697	2 869	1 972	22 056	108 031	60 738	4 058	848
COLEGIO	17	9 664	6 886	71,3	6 838	13	1 696	20	9	39	561	1 458	38	59	20	284	1 243	1 398	40	8
LICEO	17	8 767	6 193	70,6	6 117	15	1 242	11	8	87	558	973	52	59	18	267	1 868	959	66	10
INSTITUTO	12	7 075	4 547	64,3	4 512	10	705	4	11	17	353	1 119	24	35	16	224	943	1 051	28	7
CENTRO PENITENCIARIO	14	3 664	1 110	30,3	1 081	18	169	5	13	5	29	213	14	4	12	40	508	51	21	8
SALÓN COMUNAL	7	2 634	1 740	66,1	1 714	12	274	16	0	24	181	360	15	9	12	120	505	186	23	3
HOGAR DE ANCIANOS	9	664	343	51,7	335	1	32	3	8	3	16	150	7	2	8	22	16	67	3	5
SALÓN PARROQUIAL	1	358	226	63,1	221	0	22	0	0	4	22	32	0	2	0	10	120	9	5	0
CARTAGO	**740**	**387 905**	**278 545**	71,8	**274 459**	**1 061**	**72 528**	**5 920**	**527**	**2 097**	**29 839**	**55 345**	**2 814**	**2 361**	**1 955**	**17 464**	**41 211**	**41 337**	**3 401**	**685**
ESCUELA	652	340 180	242 885	71,4	239 134	954	61 994	5 518	472	1 815	24 933	48 523	2 595	2 088	1 784	15 706	37 116	35 636	3 114	637
LICEO	57	33 094	25 499	77,1	25 267	72	7 756	331	37	199	4 055	4 862	149	192	119	1 269	2 217	4 009	199	33
COLEGIO	13	6 906	4 896	70,9	4 851	15	1 499	25	8	28	440	1 037	21	23	18	233	814	690	41	4
UNIDAD PEDAGOGICA	11	6 427	4 577	71,2	4 540	19	1 170	36	8	46	363	731	35	54	28	209	928	913	31	6
CENTRO PENITENCIARIO	2	542	201	37,1	197	1	36	4	0	5	8	46	2	0	1	11	72	11	3	1
SALÓN COMUNAL	2	507	375	74,0	362	0	67	5	1	1	36	95	10	2	4	28	61	52	10	3
HOGAR DE ANCIANOS	2	164	88	53,7	85	0	4	1	0	2	3	38	2	2	0	7	3	23	2	1

CUADRO 1.18 COSTA RICA: JUNTAS, ELECTORADO, PARTICIPACIÓN, VOTOS POR PARTIDO, NULOS Y BLANCOS, PARA PRESIDENCIA Y VICEPRESIDENCIAS DE LA REPÚBLICA, SEGÚN PROVINCIA Y TIPO DE CENTRO DE VOTACIÓN
ELECCIONES 4 DE FEBRERO 2018

PROVINCIA, CENTRO DE VOTACIÓN	JUNTAS	ELECTORADO	VOTOS RECIBIDOS																	
			TOTAL GENERAL	% PARTICIPACIÓN	VOTOS VÁLIDOS														NULOS	BLANCOS
					TOTAL	ACCESIBILIDAD SIN EXCLUSIÓN	ACCIÓN CIUDADANA	ALIANZA DEMÓCRATA CRISTIANA	DE LOS TRABAJADORES	FRENTE AMPLIO	INTEGRACIÓN NACIONAL	LIBERACIÓN NACIONAL	MOVIMIENTO LIBERTARIO	NUEVA GENERACIÓN	RENOVACIÓN COSTARRICENSE	REPUBLICANO SOCIAL CRISTIANO	RESTAURACIÓN NACIONAL	UNIDAD SOCIAL CRISTIANA		
CENTROS SALUD MENTAL	1	85	24	28,2	23	0	2	0	1	1	1	13	0	0	1	1	0	3	1	0
HEREDIA	**613**	**332 859**	**238 377**	71,6	**236 246**	**580**	**64 449**	**682**	**401**	**1 896**	**19 075**	**41 780**	**2 410**	**2 207**	**1 236**	**8 792**	**50 033**	**42 705**	**1 780**	**351**
ESCUELA	521	282 022	200 575	71,1	198 687	504	53 046	571	343	1 606	16 403	35 243	2 087	1 834	1 035	7 693	43 053	35 269	1 575	313
LICEO	71	41 426	31 155	75,2	30 960	56	9 601	92	42	228	2 102	5 492	225	299	148	857	5 404	6 414	166	29
COLEGIO	16	9 116	6 523	71,6	6 478	20	1 792	18	16	59	562	996	95	73	51	236	1 566	994	36	9
HOGAR DE ANCIANOS	4	226	101	44,7	98	0	6	1	0	2	8	41	2	1	2	6	4	25	3	0
CENTRO PENITENCIARIO	1	69	23	33,3	23	0	4	0	0	1	0	8	1	0	0	0	6	3	0	0
GUANACASTE	**565**	**240 637**	**142 830**	59,4	**139 808**	**528**	**21 089**	**438**	**255**	**942**	**15 653**	**32 937**	**1 346**	**691**	**822**	**7 266**	**35 733**	**22 108**	**2 392**	**630**
ESCUELA	521	224 650	132 626	59,0	129 773	495	19 306	419	243	866	14 724	30 517	1 263	624	770	6 676	33 473	20 397	2 263	590
MUNICIPALIDAD	12	6 819	4 646	68,1	4 608	17	1 092	9	2	13	341	869	16	26	20	269	1 120	814	32	6
SALÓN COMUNAL	9	2 947	2 034	69,0	1 993	3	330	5	3	21	261	482	29	24	7	146	344	338	28	13
COLEGIO	5	2 228	1 449	65,0	1 416	2	143	0	3	30	125	433	14	5	7	94	315	245	30	3
LICEO	3	1 661	868	52,3	850	6	101	1	0	4	110	256	11	6	4	33	198	120	15	3
SALÓN PARROQUIAL	2	1 039	575	55,3	564	2	79	2	1	3	53	160	6	1	2	30	137	88	9	2
CENTRO PENITENCIARIO	3	790	329	41,6	317	2	22	2	1	3	11	120	3	2	9	10	94	38	8	4
CENTRO DE SALUD	1	194	103	53,1	97	0	3	0	0	0	10	37	1	1	0	2	31	12	3	3
HOGAR DE ANCIANOS	7	189	123	65,1	114	1	6	0	2	2	8	47	3	1	3	6	6	29	3	6
IGLESIA CATOLICA	1	66	52	78,8	52	0	2	0	0	0	9	14	0	0	0	0	7	20	0	0
INMUEBLE PRIVADO	1	54	25	46,3	24	0	5	0	0	0	1	2	0	1	0	0	8	7	1	0
PUNTARENAS	**716**	**310 662**	**172 338**	55,5	**169 076**	**655**	**20 330**	**607**	**324**	**1 347**	**19 462**	**31 280**	**1 805**	**947**	**954**	**8 202**	**60 096**	**23 067**	**2 659**	**603**
ESCUELA	662	290 236	161 206	55,5	158 156	624	19 010	569	297	1 273	18 237	29 468	1 703	870	892	7 632	55 996	21 585	2 483	567
LICEO	25	13 871	7 875	56,8	7 740	21	1 024	25	19	46	905	1 147	58	54	37	447	2 903	1 054	114	21
SALÓN COMUNAL	9	2 741	1 669	60,9	1 637	5	162	4	3	16	187	331	20	12	7	89	548	253	24	8
AULAS DE CATEQUESIS	6	2 571	1 043	40,6	1 012	3	72	6	2	8	113	176	6	5	7	17	517	80	27	4
CENTRO PENITENCIARIO	3	704	231	32,8	223	1	13	2	1	0	6	78	11	4	5	7	78	17	7	1
HOGAR DE ANCIANOS	9	279	174	62,4	170	1	17	1	1	4	7	62	4	2	6	8	14	43	2	2
INMUEBLE PRESTADO AL MEP	1	235	139	59,1	137	0	31	0	1	0	7	18	3	0	0	2	40	35	2	0
EDIFICIO GUBERNAMENTAL	1	25	1	4,0	1	0	1	0	0	0	0	0	0	0	0	0	0	0	0	0
LIMÓN	**550**	**272 633**	**155 574**	57,1	**151 987**	**989**	**16 050**	**1 003**	**453**	**1 434**	**15 810**	**26 684**	**1 963**	**657**	**1 215**	**6 978**	**64 710**	**14 041**	**2 818**	**769**
ESCUELA	501	249 114	142 829	57,3	139 486	878	14 507	932	401	1 342	14 405	24 582	1 772	610	1 130	6 484	59 418	13 025	2 615	728
COLEGIO	16	9 609	5 208	54,2	5 112	52	716	29	11	47	590	814	72	12	36	228	2 085	420	89	7
LICEO	15	8 790	4 948	56,3	4 873	44	670	27	28	31	628	710	75	22	30	163	2 059	386	64	11
UNIDAD PEDAGOGICA	5	2 612	1 438	55,1	1 403	4	61	7	7	4	113	297	26	4	11	51	721	97	26	9
CENTRO PENITENCIARIO	6	1 601	593	37,0	567	9	28	6	2	4	15	154	8	2	5	17	279	38	20	6
SALÓN COMUNAL	2	754	438	58,1	432	1	63	1	2	5	50	69	10	5	1	27	140	58	3	3
HOGAR DE ANCIANOS	5	153	120	78,4	114	1	5	1	2	1	9	58	0	2	2	8	8	17	1	5
EXTRANJERO	**70**	**31 864**	**4 431**	13,9	**4 391**	**6**	**1 655**	**16**	**6**	**80**	**243**	**748**	**31**	**32**	**21**	**43**	**512**	**998**	**37**	**3**
CONSULADO	61	23 190	3 818	16,5	3 785	4	1 479	12	4	75	192	650	30	29	18	35	387	870	31	2
HOTEL	9	8 674	613	7,1	606	2	176	4	2	5	51	98	1	3	3	8	125	128	6	1

FUENTE: Tribunal Supremo de Elecciones.

CUADRO 1.19 SAN JOSÉ: JUNTAS, ELECTORADO, PARTICIPACIÓN, VOTOS POR PARTIDO, NULOS Y BLANCOS, PARA PRESIDENCIA Y VICEPRESIDENCIAS DE LA REPÚBLICA, SEGÚN CANTÓN, DISTRITO ADMINISTRATIVO Y CENTRO DE VOTACIÓN
ELECCIONES 4 DE FEBRERO 2018

CANTÓN	DISTRITO ADMINISTRATIVO	CENTRO DE VOTACIÓN	JUNTAS	ELECTORADO	VOTOS RECIBIDOS																			
					TOTAL GENERAL	% PARTICIPACIÓN	VOTOS VÁLIDOS																NULOS	BLANCOS
							TOTAL	ACCESIBILIDAD SIN EXCLUSIÓN	ACCIÓN CIUDADANA	ALIANZA DEMÓCRATA CRISTIANA	DE LOS TRABAJADORES	FRENTE AMPLIO	INTEGRACIÓN NACIONAL	LIBERACIÓN NACIONAL	MOVIMIENTO LIBERTARIO	NUEVA GENERACIÓN	RENOVACIÓN COSTARRICENSE	REPUBLICANO SOCIAL CRISTIANO	RESTAURACIÓN NACIONAL	UNIDAD SOCIAL CRISTIANA		
CANTÓN SAN JOSÉ	CARMEN	ESCUELA REPÚBLICA DEL PERÚ VITALIA MADRIGAL	2	1 175	710	60,4	702	1	202	1	0	9	71	133	4	8	3	20	76	174	7	1
		ESCUELA REPÚBLICA DE MÉXICO	7	3 792	2 506	66,1	2 493	6	620	10	5	44	227	550	17	20	4	78	273	639	11	2
	MERCED	ESCUELA REPÚBLICA DE ARGENTINA	14	8 330	5 098	61,2	5 042	20	1 133	17	13	35	636	983	76	37	27	245	1 091	729	39	17
		UNIDAD PEDAGÓGICA JOSÉ FIDEL TRISTÁN	3	1 574	1 041	66,1	1 025	1	291	2	1	14	99	199	5	7	5	29	172	200	13	3
	HOSPITAL	ESCUELA MAURO FERNÁNDEZ ACUÑA	3	1 663	881	53,0	875	3	170	6	1	7	132	182	10	9	5	34	198	118	5	1
		ESCUELA REPÚBLICA DE NICARAGUA	8	4 264	2 702	63,4	2 679	10	465	13	6	30	323	563	26	24	18	138	748	315	18	5
		LICEO DEL SUR	16	9 623	6 064	63,0	6 000	21	1 127	32	10	47	783	1 012	54	58	36	354	1 750	716	52	12
		ESCUELA LICEO MARÍA AUXILIADORA	5	2 746	1 926	70,1	1 911	11	408	8	4	9	171	406	18	17	4	68	346	441	11	4
		CENTRO PENITENCIARIO ATENCIÓN INST. DE SAN JOSÉ	2	799	52	6,5	52	0	6	0	0	3	1	11	3	1	9	2	11	5	0	0
	CATEDRAL	ESCUELA ESPAÑA	3	1 572	859	54,6	852	1	212	2	4	4	119	167	9	2	5	33	107	187	4	3
		LICEO COSTA RICA	12	6 713	4 397	65,5	4 372	11	1 029	18	10	43	501	867	55	29	28	176	886	719	20	5
		ESCUELA NACIONES UNIDAS	3	1 854	1 321	71,3	1 311	6	360	0	5	10	131	229	12	11	8	53	270	216	8	2
		ESCUELA REPÚBLICA DE CHILE	9	5 182	3 587	69,2	3 559	8	908	17	5	34	378	685	33	27	20	182	534	728	25	3
	ZAPOTE	LICEO JOSÉ MARÍA CASTRO MADRIZ	9	5 001	3 717	74,3	3 703	4	1 157	9	13	23	356	685	36	38	13	85	441	843	11	3
		ESCUELA NAPOLEÓN QUESADA SALAZAR	23	13 250	9 507	71,8	9 446	18	2 471	39	16	89	923	1 737	93	89	48	370	1 863	1 690	53	8
	SAN FRANCISCO DE DOS RÍOS	ESCUELA REPÚBLICA DOMINICANA	20	11 534	8 562	74,2	8 521	13	2 362	30	11	88	758	1 698	53	73	33	250	1 338	1 814	35	6
		ESCUELA SANTA MARTA	12	6 832	5 045	73,8	5 025	9	1 461	21	6	52	462	977	53	48	15	117	821	983	18	2
	URUCA	LICEO JULIO FONSECA GUTIÉRREZ	5	2 887	1 804	62,5	1 788	5	460	4	2	12	133	346	26	11	7	49	291	442	11	5
		ESCUELA OTTO HUBBE	5	2 980	2 133	71,6	2 127	3	529	4	2	16	149	410	21	16	4	29	213	731	6	0
		ESCUELA CORAZÓN DE JESÚS	2	926	617	66,6	612	2	96	0	2	4	48	165	8	3	4	28	165	87	5	0
		ESCUELA CAPACITACIÓN PENITENCIARIA	2	1 001	668	66,7	654	1	66	1	1	6	46	79	9	3	3	46	373	20	12	2
		ESCUELA OTTO HUBBE	8	4 694	2 146	45,7	2 106	8	285	7	6	3	137	253	27	14	11	42	1 100	213	34	6
		ESCUELA LA PEREGRINA	6	3 364	2 482	73,8	2 456	8	635	15	7	32	217	429	25	29	7	79	545	428	25	1
		CENTROS SALUD MENTAL CAPEMCOL	1	130	58	44,6	56	0	2	0	1	0	7	23	3	1	1	0	12	6	1	1
	MATA REDONDA	LICEO LUIS DOBLES SEGREDA	6	3 411	2 357	69,1	2 344	3	483	6	2	9	182	617	25	17	3	34	188	775	11	2
		LICEO COTEPECOS	7	4 168	2 947	70,7	2 927	5	717	10	9	23	286	592	23	27	14	73	397	751	17	3
	PAVAS	ESCUELA CARLOS SANABRIA MORA	25	14 706	10 490	71,3	10 432	17	2 390	36	10	57	860	2 389	82	96	27	280	1 439	2 749	50	8
		ESCUELA RINCÓN GRANDE	17	10 200	6 107	59,9	6 019	15	778	23	16	38	550	766	77	42	38	255	2 817	604	67	21
		ESCUELA LOMAS DEL RÍO	18	10 448	6 174	59,1	6 093	20	794	29	15	47	460	777	109	48	37	268	2 900	589	71	10
		ESCUELA SANTA CATALINA DE SENA	10	5 721	4 286	74,9	4 268	6	1 086	12	2	28	371	786	48	45	18	108	808	950	12	6
		ESCUELA DANIEL ODUBER QUIRÓS	16	9 488	6 015	63,4	5 920	22	921	21	11	32	674	870	78	35	28	382	2 189	657	87	8
		CENTROS SALUD MENTAL MANUEL ANTONIO CHAPUÍ	1	122	26	21,3	23	1	2	0	1	3	1	10	0	0	1	1	1	2	3	0
	HATILLO	ESCUELA REPÚBLICA DE PARAGUAY	14	8 400	5 781	68,8	5 736	14	1 338	24	15	41	633	1 054	52	53	38	276	1 346	852	37	8
		LICEO EDGAR CERVANTES VILLALTA	15	8 639	5 935	68,7	5 894	21	1 450	23	16	62	671	1 014	46	56	28	289	1 412	806	37	4
		ESCUELA CAROLINA DENT ALVARADO	11	6 140	3 472	56,5	3 425	21	530	16	6	27	308	586	56	17	19	167	1 308	364	39	8
		ESCUELA JORGE DE BRAVO	13	7 800	5 156	66,1	5 101	22	1 194	21	3	39	577	855	47	46	24	248	1 304	721	47	8
		LICEO ROBERTO BRENES MESÉN	14	8 043	5 370	66,8	5 339	20	1 182	18	10	43	581	874	48	46	36	243	1 464	774	26	5
		ESCUELA QUINCE DE SETIEMBRE	9	4 950	3 179	64,2	3 145	13	475	8	11	12	333	421	30	24	21	175	1 272	350	32	2
	SAN SEBASTIÁN	ESCUELA CENTRAL SAN SEBASTIÁN	19	11 236	7 736	68,9	7 670	23	1 646	33	16	51	783	1 196	71	71	48	334	2 340	1 058	55	11
		ESCUELA REPÚBLICA DE HAITÍ	17	9 694	6 777	69,9	6 732	12	1 692	21	15	66	676	1 051	82	65	37	273	1 574	1 168	41	4
		SALÓN COMUNAL BARRIO EL CARMEN	4	2 400	1 637	68,2	1 624	2	390	3	4	24	224	254	13	9	8	77	362	254	13	0
		SALÓN COMUNAL LUNA PARK	4	2 200	1 474	67,0	1 464	2	326	4	2	10	178	229	15	21	8	60	401	208	7	3
		EDIFICIO GUBERNAMENTAL DIRECCIÓN DE EDUCACIÓN VIAL	3	1 511	996	65,9	988	3	226	2	2	10	114	155	7	6	8	49	248	158	8	0
		COLEGIO TÉCNICO PROFESIONAL SAN SEBASTIÁN	6	3 395	2 354	69,3	2 331	4	582	9	6	24	243	384	23	17	10	128	537	364	22	1
CANTÓN ESCAZÚ	ESCAZÚ	ESCUELA REPÚBLICA DE VENEZUELA	21	12 370	8 910	72,0	8 851	26	2 100	20	18	75	811	1 811	96	75	50	349	1 288	2 132	51	8
	SAN ANTONIO	ESCUELA JUAN VEINTITRÉS	20	11 949	8 308	69,5	8 238	44	2 093	17	22	70	755	1 381	115	79	61	419	1 688	1 494	63	7
		ESCUELA DAVID MARÍN HIDALGO	1	544	323	59,4	318	1	52	1	0	3	34	83	6	4	5	24	58	47	3	2
		ESCUELA EL CARMEN	5	2 750	1 752	63,7	1 740	10	440	1	1	18	214	329	21	13	13	111	317	252	11	1
	SAN RAFAEL	ESCUELA PRESBÍTERO YANUARIO QUESADA	16	9 256	6 731	72,7	6 697	4	1 083	11	16	26	366	1 875	72	29	13	93	460	2 649	30	4
		ESCUELA GUACHIPELÍN	10	6 021	4 534	75,3	4 507	3	822	8	6	17	286	1 160	43	46	7	75	445	1 589	23	4
		ESCUELA BELLO HORIZONTE	7	4 021	2 871	71,4	2 859	6	649	2	6	18	208	596	53	16	6	95	409	795	12	0
		HOGAR DE ANCIANOS MAGDALA	1	60	43	71,7	42	0	7	0	0	0	0	26	1	0	1	0	2	5	1	0
CANTÓN DESAMPARADOS	DESAMPARADOS	ESCUELA JOAQUÍN GARCÍA MONGE	17	9 980	7 337	73,5	7 297	17	1 819	32	12	58	681	1 559	49	59	28	290	1 408	1 285	33	7
		LICEO CALLE FALLAS	13	7 800	5 335	68,4	5 297	9	1 293	24	14	47	519	836	52	53	35	263	1 394	758	35	3
		ESCUELA JOSÉ TRINIDAD MORA VALVERDE	11	6 543	4 488	68,6	4 443	23	1 087	24	8	38	383	704	51	35	32	187	1 232	639	40	5
		ESCUELA SAN JERÓNIMO	11	6 486	4 570	70,5	4 522	19	1 084	11	6	39	455	697	35	43	21	201	1 350	561	43	5
		HOGAR DE ANCIANOS OFELIA CARVAJAL DE NARANJO	1	76	37	48,7	32	1	2	1	1	1	7	9	0	2	0	5	0	3	5	0
	SAN MIGUEL	COLEGIO SAN MIGUEL	15	8 935	5 875	65,8	5 841	14	1 296	13	11	39	495	905	66	45	25	241	1 908	783	29	5
		ESCUELA AGUSTÍN SEGURA	2	919	647	70,4	638	1	144	1	1	10	55	211	4	7	5	37	111	51	7	2
		ESCUELA RAFAEL CALDERÓN MUÑOZ	16	9 136	6 061	66,3	6 002	18	1 184	15	10	29	526	972	76	37	35	318	2 155	627	53	6
		ESCUELA LA PACAYA	1	91	78	85,7	78	1	2	0	0	0	7	42	0	1	0	6	19	0	0	0
		ESCUELA JOSÉ MARÍA ZELEDÓN BRENES	6	3 223	2 227	69,1	2 201	6	405	8	3	9	180	476	18	14	11	190	598	283	26	0
		ESCUELA EL MANZANO	1	172	118	68,6	118	0	29	1	0	0	9	20	0	0	1	12	29	17	0	0
		ESCUELA SOR MARÍA ROMERO MENESES	2	911	606	66,5	598	3	130	8	2	4	58	101	9	6	3	37	175	62	6	2
		ESCUELA FINCA CAPRI	9	5 078	3 340	65,8	3 313	16	556	4	5	20	312	442	42	21	26	261	1 320	288	26	1
	SAN JUAN DE DIOS	ESCUELA SOTERO GONZÁLEZ BARQUERO	22	12 997	8 426	64,8	8 362	37	1 739	21	30	51	938	1 277	117	58	53	506	2 288	1 247	57	7
	SAN RAFAEL ARRIBA	ESCUELA MANUEL ORTUÑO BOUTIN	19	11 039	7 692	69,7	7 647	26	1 872	41	16	61	651	1 382	88	71	34	337	1 859	1 209	33	12
		CENTRO PENITENCIARIO VILMA CURLING RIVERA	1	371	118	31,8	118	0	51	0	0	0	1	20	1	1	0	3	33	8	0	0
		HOGAR DE ANCIANOS SAN CAYETANO	1	39	10	25,6	10	0	1	0	0	0	1	6	0	0	0	0	0	2	0	0
		HOGAR DE ANCIANOS HOGAR ADULTO MAYOR COM MORICE	1	45	29	64,4	29	2	0	0	0	0	0	22	0	0	0	1	1	3	0	0
	SAN ANTONIO	ESCUELA REPÚBLICA DE PANAMÁ	16	9 192	6 859	74,6	6 821	15	1 966	27	9	59	561	1 294	64	63	25	271	1 171	1 296	32	6

CUADRO 1.19 SAN JOSÉ: JUNTAS, ELECTORADO, PARTICIPACIÓN, VOTOS POR PARTIDO, NULOS Y BLANCOS, PARA PRESIDENCIA Y VICEPRESIDENCIAS DE LA REPÚBLICA, SEGÚN CANTÓN, DISTRITO ADMINISTRATIVO Y CENTRO DE VOTACIÓN
ELECCIONES 4 DE FEBRERO 2018

CANTÓN	DISTRITO ADMINISTRATIVO	CENTRO DE VOTACIÓN	JUNTAS	ELECTORADO	VOTOS RECIBIDOS		VOTOS VÁLIDOS														NULOS	BLANCOS
					TOTAL GENERAL	% PARTICIPACIÓN	TOTAL	ACCESIBILIDAD SIN EXCLUSIÓN	ACCIÓN CIUDADANA	ALIANZA DEMÓCRATA CRISTIANA	DE LOS TRABAJADORES	FRENTE AMPLIO	INTEGRACIÓN NACIONAL	LIBERACIÓN NACIONAL	MOVIMIENTO LIBERTARIO	NUEVA GENERACIÓN	RENOVACIÓN COSTARRICENSE	REPUBLICANO SOCIAL CRISTIANO	RESTAURACIÓN NACIONAL	UNIDAD SOCIAL CRISTIANA		
CANTÓN DESAMPARADOS	FRAILES	ESCUELA CECILIO PIEDRA GUTIÉRREZ	3	1 844	1 279	69,4	1 255	11	326	4	3	8	76	417	9	6	6	101	157	131	17	7
		ESCUELA MARTÍN MORA ROJAS	2	908	630	69,4	619	3	106	2	1	8	47	250	9	6	4	35	62	86	10	1
		ESCUELA RINCÓN DE MORALES	1	203	144	70,9	143	0	29	0	0	0	17	39	2	1	3	19	17	16	1	0
	PATARRÁ	ESCUELA JUAN MONGE GUILLÉN	6	3 301	2 303	69,8	2 282	9	506	5	3	20	228	434	27	21	9	131	512	377	16	5
		ESCUELA GUATUSO	6	3 557	2 167	60,9	2 151	10	371	3	4	29	208	340	41	15	10	171	680	269	15	1
	SAN CRISTÓBAL	ESCUELA SAN CRISTÓBAL SUR	2	856	645	75,4	635	1	151	0	4	8	66	213	2	9	4	64	54	59	8	2
		ESCUELA SAN CRISTÓBAL NORTE	2	855	618	72,3	606	1	150	1	0	2	35	215	2	3	6	57	76	58	8	4
		ESCUELA JOSÉ ÁNGEL PADILLA	2	1 031	746	72,4	735	5	207	0	1	1	81	261	10	10	3	22	88	46	9	2
		ESCUELA LA GUARIA	1	474	350	73,8	343	1	69	2	3	3	36	131	7	2	8	26	20	35	5	2
	ROSARIO	ESCUELA MIXTA EL ROSARIO	3	1 476	1 017	68,9	998	8	200	1	1	8	93	321	13	6	5	99	138	105	15	4
		ESCUELA LEANDRO FONSECA NARANJO	1	354	203	57,3	201	1	42	0	0	2	15	81	2	0	0	15	28	15	2	0
		ESCUELA LA JOYA	1	161	90	55,9	90	0	4	0	0	1	12	38	3	0	0	6	24	2	0	0
		ESCUELA LA TRINIDAD	2	702	450	64,1	442	5	102	1	0	3	57	88	10	1	1	43	95	36	6	2
		ESCUELA LLANO BONITO	1	121	93	76,9	93	0	10	0	0	0	8	59	1	0	0	4	9	2	0	0
		ESCUELA CHIROGRES	1	220	183	83,2	181	3	31	0	1	1	22	83	1	1	1	17	16	4	1	1
	DAMAS	ESCUELA CIUDADELA FÁTIMA	5	2 629	2 015	76,6	1 994	7	589	8	3	9	138	334	11	12	10	104	471	298	18	3
		COLEGIO TÉCNICO PROFESIONAL DOS CERCAS	12	6 665	4 582	68,7	4 553	18	1 019	14	13	30	433	663	52	45	23	206	1 434	603	26	3
	SAN RAFAEL ABAJO	ESCUELA ELÍAS JIMÉNEZ CASTRO	19	10 933	7 648	70,0	7 594	19	1 872	28	12	63	793	1 200	71	54	39	312	1 988	1 143	45	9
		ESCUELA LA VALENCIA	9	5 195	3 719	71,6	3 694	6	843	16	10	22	382	577	45	27	17	177	1 023	549	24	1
	GRAVILIAS	ESCUELA LAS GRAVILIAS	13	7 307	5 452	74,6	5 416	20	1 388	24	6	47	515	1 002	43	69	35	241	1 206	820	30	6
		ESCUELA FRANCISCO SCHMITZ	10	5 582	4 202	75,3	4 176	13	1 116	19	7	38	360	678	45	37	24	139	905	795	17	9
	LOS GUIDO	ESCUELA LOS GUIDO	22	12 836	6 924	53,9	6 803	48	654	29	19	48	553	944	104	46	51	273	3 408	626	99	22
CANTÓN PURISCAL	SANTIAGO	LICEO DE PURISCAL	14	8 231	5 870	71,3	5 830	12	1 652	17	9	41	507	1 322	41	48	20	410	728	1 023	34	6
		ESCUELA SALAZAR	2	900	550	61,1	544	0	152	1	0	3	82	127	4	3	1	32	45	94	6	0
		ESCUELA JUAN LUIS GARCÍA	2	705	542	76,9	538	0	140	0	0	2	54	119	3	1	1	31	58	129	3	1
		ESCUELA BAJO LOS BADILLA	1	74	35	47,3	32	0	11	0	0	0	7	4	0	0	0	1	4	5	0	3
		HOGAR DE ANCIANOS CORAZON DE JESÚS	1	38	25	65,8	24	0	2	0	0	0	0	8	0	0	1	4	0	9	1	0
		ESCUELA SANTA CECILIA	2	683	507	74,2	504	0	153	1	1	2	34	110	1	9	3	45	52	93	3	0
	MERCEDES SUR	ESCUELA MERCEDES SUR	1	547	376	68,7	369	3	84	0	1	2	52	117	3	0	2	27	31	47	5	2
		ESCUELA MERCEDES NORTE	3	1 296	897	69,2	882	2	163	2	0	8	75	226	1	3	3	84	174	141	11	4
		ESCUELA BOCANA	1	108	72	66,7	72	0	8	1	0	2	1	29	0	0	1	5	2	23	0	0
		ESCUELA JILGUERAL	1	166	97	58,4	95	1	22	1	0	1	10	27	0	2	1	3	9	18	1	1
		ESCUELA TUFARES	1	79	54	68,4	54	1	7	0	0	0	14	23	0	0	1	1	4	3	0	0
		ESCUELA ANICETO JIMÉNEZ BARBOZA	1	183	120	65,6	115	2	17	1	0	1	10	33	4	0	3	18	12	14	5	0
		ESCUELA LA PALMA	1	289	197	68,2	191	1	35	0	0	0	42	42	4	2	2	20	13	30	6	0
		ESCUELA LLANOGRANDE	1	103	53	51,5	53	0	3	0	0	0	1	26	0	0	0	1	5	17	0	0
		ESCUELA SANTA MARTA	1	350	240	68,6	236	2	48	0	0	2	29	88	3	2	0	18	15	29	3	1
		ESCUELA CERBATANA	3	1 360	974	71,6	953	4	287	0	0	13	103	224	8	8	8	47	135	116	17	4
	BARBACOAS	ESCUELA ROBERTO LÓPEZ VARELA	3	1 319	981	74,4	967	4	206	0	1	4	119	172	6	5	9	103	156	182	8	6
		ESCUELA NAZARIO VALVERDE JIMÉNEZ	2	836	606	72,5	600	4	114	3	2	4	51	146	5	3	2	87	85	94	4	2
		ESCUELA MIXTA DE SAN JUAN	2	1 119	806	72,0	799	2	159	1	1	2	93	220	3	6	5	69	155	83	5	2
		ESCUELA CORTEZAL	1	366	239	65,3	234	1	40	0	0	1	24	73	0	0	1	36	29	29	4	1
	GRIFO ALTO	ESCUELA GRIFO ALTO	2	827	607	73,4	605	0	102	1	0	4	71	192	4	5	2	48	57	119	1	1
		ESCUELA GRIFO BAJO	1	157	112	71,3	112	0	26	0	0	2	6	31	0	0	0	7	6	34	0	0
	SAN RAFAEL	ESCUELA ROSARIO SALAZAR MARÍN	2	965	668	69,2	658	1	142	2	2	2	90	192	5	2	2	101	44	73	6	4
		ESCUELA FLORALIA	1	341	228	66,9	225	1	21	1	0	0	25	56	0	1	1	104	8	7	3	0
	CANDELARITA	ESCUELA CANDELARITA	2	756	498	65,9	483	0	70	0	0	1	29	224	16	1	4	38	40	60	13	2
		SALÓN PARROQUIAL AULAS DE CATEQUESIS	2	675	486	72,0	480	1	123	2	2	0	39	183	7	1	6	27	28	61	5	1
	DESAMPARADITOS	ESCUELA REPÚBLICA DE PARAGUAY	1	591	453	76,6	444	0	128	3	1	0	41	80	3	5	0	43	44	96	6	3
	SAN ANTONIO	ESCUELA RAMÓN BEDOYA MONGE	5	2 889	1 951	67,5	1 933	5	535	5	3	6	191	406	14	11	8	129	367	253	14	4
		ESCUELA JOSE ROJAS ALPÍZAR	1	220	155	70,5	155	1	44	0	1	0	21	32	3	2	2	4	23	22	0	0
	CHIRES	ESCUELA GUARUMAL	1	202	128	63,4	127	0	19	0	0	0	10	68	0	1	0	12	4	13	0	1
		ESCUELA ZAPATÓN	1	349	218	62,5	214	1	6	0	0	2	6	55	2	2	2	60	38	40	4	0
		SALÓN PARROQUIAL GAMALOTILLO	1	266	176	66,2	174	1	27	0	0	1	24	43	2	0	1	16	29	30	2	0
		ESCUELA LOS ÁNGELES	1	135	90	66,7	86	1	12	0	0	0	8	22	1	0	0	13	13	16	2	2
		ESCUELA RAFAEL SOLÓRZANO SABORÍO	2	671	402	59,9	386	1	52	1	0	1	35	116	2	3	1	24	105	45	13	3
		ESCUELA MASTATAL	1	108	73	67,6	70	2	6	0	0	2	6	28	0	1	3	10	4	8	2	1
		ESCUELA SAN MARTÍN	1	104	70	67,3	70	0	6	0	0	0	19	19	0	0	0	7	12	7	0	0
		ESCUELA SAN MIGUEL	1	153	106	69,3	104	0	13	0	0	0	5	35	0	1	0	29	6	15	1	1
		ESCUELA VISTA DE MAR	1	216	128	59,3	128	0	15	0	1	0	10	60	1	1	2	2	12	24	0	0
		ESCUELA EL REY	1	47	25	53,2	24	0	1	0	0	0	1	5	1	0	0	6	9	1	1	0
CANTÓN TARRAZÚ	SAN MARCOS	ESCUELA LEÓN CORTÉS CASTRO	9	4 933	3 350	67,9	3 297	13	1 112	12	4	46	208	570	17	30	20	250	387	628	47	6
		ESCUELA SAN PEDRO	1	450	327	72,7	324	2	119	0	1	1	4	53	3	2	2	35	29	73	0	3
		ESCUELA GUADALUPE	2	1 099	728	66,2	726	4	238	4	1	16	77	114	10	7	10	47	102	96	2	0
		ESCUELA EL RODEO	2	1 207	732	60,6	722	4	192	5	0	8	46	145	8	9	7	74	117	107	8	2
		HOGAR DE ANCIANOS LOS SANTOS	1	47	28	59,6	28	1	2	1	0	1	0	10	0	0	2	1	0	10	0	0
	SAN LORENZO	ESCUELA SAN MARTÍN DE SAN LORENZO	1	127	87	68,5	85	0	20	0	1	0	5	25	1	0	0	9	15	9	0	2
		ESCUELA SAN LORENZO	4	2 202	1 359	61,7	1 342	3	370	4	1	11	86	276	13	8	16	133	176	245	13	4
		ESCUELA ESQUIPULAS	1	29	15	51,7	14	0	1	0	0	0	0	1	0	0	0	1	6	5	1	0
		ESCUELA VICTOR CAMPOS VALVERDE	1	130	75	57,7	73	0	18	0	0	1	2	27	0	0	1	13	4	7	1	1
		ESCUELA ZAPOTAL	1	205	135	65,9	132	0	18	0	1	1	6	55	2	1	1	8	22	17	3	0
		ESCUELA NAPOLES	1	268	178	66,4	178	0	35	1	1	1	9	48	0	0	0	20	19	44	0	0
		ESCUELA QUEBRADA ARROYO	1	49	42	85,7	42	1	1	0	0	0	2	3	1	0	0	0	27	7	0	0

CUADRO 1.19 SAN JOSÉ: JUNTAS, ELECTORADO, PARTICIPACIÓN, VOTOS POR PARTIDO, NULOS Y BLANCOS, PARA PRESIDENCIA Y VICEPRESIDENCIAS DE LA REPÚBLICA, SEGÚN CANTÓN, DISTRITO ADMINISTRATIVO Y CENTRO DE VOTACIÓN
ELECCIONES 4 DE FEBRERO 2018

CANTÓN	DISTRITO ADMINISTRATIVO	CENTRO DE VOTACIÓN	JUNTAS	ELECTORADO	VOTOS RECIBIDOS																				
					TOTAL GENERAL	% PARTICIPACIÓN	VOTOS VÁLIDOS																	NULOS	BLANCOS
							TOTAL	ACCESIBILIDAD SIN EXCLUSIÓN	ACCIÓN CIUDADANA	ALIANZA DEMÓCRATA CRISTIANA	DE LOS TRABAJADORES	FRENTE AMPLIO	INTEGRACIÓN NACIONAL	LIBERACIÓN NACIONAL	MOVIMIENTO LIBERTARIO	NUEVA GENERACIÓN	RENOVACIÓN COSTARRICENSE	REPUBLICANO SOCIAL CRISTIANO	RESTAURACIÓN NACIONAL	UNIDAD SOCIAL CRISTIANA		
	SAN CARLOS	ESCUELA SAN CARLOS	2	912	573	62,8	557	1	114	4	1	9	34	109	6	2	3	53	67	154	16	0
		ESCUELA SAN JERÓNIMO	1	530	355	67,0	352	2	53	3	0	1	15	62	4	1	4	17	80	110	2	1
CANTÓN ASERRÍ	ASERRÍ	LICEO DE ASERRÍ	31	18 627	12 622	67,8	12 533	33	2 852	38	22	104	1 238	2 460	126	104	77	683	2 793	2 003	79	10
		ESCUELA ANDRÉS CORRALES MORA	10	5 551	3 710	66,8	3 681	14	650	13	13	24	328	639	38	28	20	281	1 127	506	23	6
		HOGAR DE ANCIANOS SAN FRANCISCO DE ASÍS	1	42	26	61,9	25	1	0	0	1	0	2	4	0	1	0	0	0	16	0	1
	TARBACA	ESCUELA PRAGA	3	1 303	850	65,2	838	5	204	6	1	9	74	211	13	6	5	44	114	146	8	4
		ESCUELA EL TIGRE	1	184	113	61,4	111	1	18	0	0	0	20	28	1	1	0	7	26	9	2	0
		ESCUELA BAJO DE CEDRAL	1	298	203	68,1	198	0	28	1	0	3	18	58	2	1	0	26	26	35	3	2
	VUELTA DE JORCO	ESCUELA DE JOCOTAL ABAJO	1	217	142	65,4	141	1	23	0	0	1	12	30	1	0	3	12	47	11	1	0
		ESCUELA ALEJANDRO RODRÍGUEZ RODRÍGUEZ	6	3 363	2 345	69,7	2 321	11	788	7	5	13	206	403	18	12	11	218	354	275	17	7
		ESCUELA FLORIA ZELEDÓN TREJOS	2	667	434	65,1	428	5	97	0	1	4	49	91	4	2	4	26	93	52	5	1
		ESCUELA JUAN RUDÍN ISELÍN	1	309	179	57,9	179	0	18	3	0	0	18	79	4	0	1	21	17	18	0	0
		ESCUELA LA URUCA	1	500	341	68,2	338	2	21	0	0	0	42	143	0	1	7	37	73	12	2	1
	SAN GABRIEL	ESCUELA GABRIEL BRENES ROBLES	6	3 116	2 222	71,3	2 197	8	675	4	7	8	217	460	23	17	11	176	361	230	20	5
		ESCUELA RICARDO JIMÉNEZ OREAMUNO	1	291	184	63,2	183	1	26	0	1	0	27	40	1	1	0	14	45	27	0	1
		ESCUELA TRANQUERILLAS	1	512	323	63,1	317	3	68	1	0	3	26	98	2	0	1	15	73	27	5	1
	LEGUA	ESCUELA ILDEFONSO CAMACHO PORTUGUEZ	1	581	347	59,7	344	2	89	0	2	1	36	89	6	0	1	23	24	71	3	0
		ESCUELA PARRITA	1	84	62	73,8	59	0	13	0	2	0	8	23	1	1	1	2	6	2	2	1
		ESCUELA BIJAGUAL NORTE	1	99	68	68,7	65	0	14	0	0	3	2	19	0	0	2	2	17	6	2	1
		ESCUELA LA LAGUNA	1	198	151	76,3	145	1	49	0	0	1	4	35	0	0	0	7	32	16	6	0
	MONTERREY	ESCUELA BRAULIO ODIO HERRERA	1	583	401	68,8	389	3	36	0	0	0	31	204	2	0	1	24	51	37	9	3
		ESCUELA OJO DE AGUA	1	146	70	47,9	67	0	19	0	0	0	5	19	2	1	1	4	10	6	2	1
	SALITRILLOS	ESCUELA DOMINGO FAUSTINO SARMIENTO	7	3 975	2 560	64,4	2 525	10	497	6	1	12	219	595	30	15	10	190	615	325	32	3
		ESCUELA SANTA TERESITA	4	2 207	1 446	65,5	1 432	6	239	5	3	15	118	296	22	13	11	90	447	167	13	1
CANTÓN MORA	COLÓN	LICEO DIURNO DE CIUDAD COLÓN	14	8 273	5 853	70,7	5 808	9	1 729	13	8	40	461	979	40	67	26	226	1 064	1 146	38	7
		ESCUELA TICUFRES DE MORA	1	276	156	56,5	149	1	16	0	0	0	26	25	3	0	2	9	33	34	5	2
		ESCUELA EL RODEO	1	320	250	78,1	246	1	78	0	0	0	19	55	3	0	1	8	33	48	2	2
		ESCUELA BRASIL DE MORA	3	1 801	1 313	72,9	1 304	4	372	7	1	7	113	212	19	14	6	43	172	334	8	1
		ESCUELA SAN BOSCO DE MORA	2	1 218	879	72,2	869	5	258	6	1	8	90	145	5	3	4	47	158	139	10	0
		ESCUELA LOS ALTOS	1	252	162	64,3	157	0	28	2	0	0	16	64	0	1	2	9	23	12	3	2
	GUAYABO	ESCUELA JACINTO MORA GÓMEZ	4	1 917	1 248	65,1	1 240	3	295	1	1	2	109	190	14	14	3	63	347	198	5	3
		ESCUELA ADELA RODRÍGUEZ VENEGAS	3	1 257	829	66,0	812	0	177	4	1	11	91	164	7	7	3	47	178	122	12	5
	TABARCIA	ESCUELA MANUEL BUSTAMANTE VARGAS	1	131	93	71,0	90	3	10	1	0	0	10	32	0	0	1	4	10	19	2	1
		SALÓN COMUNAL BAJO DE JORCO DE MORA	1	94	68	72,3	67	0	19	0	0	0	9	16	0	0	0	4	11	8	1	0
		COLEGIO DE TABARCIA	3	1 400	907	64,8	895	1	182	2	0	1	82	128	8	7	8	23	233	220	9	3
		ESCUELA JOSE MARÍA CAÑAS	1	546	397	72,7	393	1	81	2	0	1	42	56	6	4	0	22	38	140	1	3
		ESCUELA CENTRO EDUCATIVO MORADO	2	665	469	70,5	464	3	68	1	1	2	49	66	5	2	4	24	186	53	4	1
		ESCUELA CORRALAR	1	324	201	62,0	200	0	39	1	0	1	15	52	1	1	2	13	33	42	1	0
		ESCUELA BAJO LOAIZA	1	228	143	62,7	141	2	27	1	0	2	28	27	0	0	0	7	20	27	2	0
	PIEDRAS NEGRAS	ESCUELA ESTEBAN LORENZO DELCORO	1	258	176	68,2	175	0	44	0	0	2	13	39	2	1	1	14	34	25	0	1
	PICAGRES	ESCUELA LUIS MONGE MADRIGAL	1	205	116	56,6	113	0	17	0	0	0	21	41	3	1	1	2	14	13	2	1
		ESCUELA LLANO GRANDE	1	317	248	78,2	246	0	45	1	1	0	22	59	2	2	0	14	42	58	1	1
		ESCUELA CHUCAZ DE MORA	1	39	28	71,8	28	0	1	0	0	0	4	4	10	0	0	4	2	3	0	0
	JARIS	ESCUELA SANTIAGO ALPÍZAR JIMÉNEZ	2	885	574	64,9	560	3	117	1	0	12	59	147	7	7	1	54	91	61	10	4
	QUITIRRISÍ	ESCUELA NINFA CABEZAS GONZÁLEZ	2	955	613	64,2	593	2	83	0	0	2	45	83	4	4	9	43	194	124	12	8
CANTÓN GOICOECHEA	GUADALUPE	ESCUELA PILAR JIMÉNEZ SOLÍS	20	12 000	8 521	71,0	8 464	28	2 429	30	14	78	787	1 490	78	79	40	295	1 532	1 584	47	10
		ESCUELA AMÉRICA CENTRAL	15	8 528	6 021	70,6	5 980	14	1 663	28	13	53	550	1 091	49	44	36	186	1 161	1 092	33	8
		HOGAR DE ANCIANOS CARLOS MARÍA ULLOA	1	131	70	53,4	70	0	9	0	0	0	7	22	0	0	2	3	6	21	0	0
	SAN FRANCISCO	ESCUELA CLAUDIO CORTES CASTRO	4	2 049	1 475	72,0	1 457	6	338	4	4	9	163	244	18	14	11	89	262	295	15	3
	CALLE BLANCOS	COLEGIO TECNICO PROFESIONAL CALLE BLANCOS	20	11 866	8 625	72,7	8 566	18	2 438	33	15	91	772	1 391	107	86	53	305	1 460	1 797	50	9
		HOGAR DE ANCIANOS CORTEZA AMARILLA	1	17	8	47,1	8	0	4	0	0	0	0	4	0	0	0	0	0	0	0	0
	MATA DE PLÁTANO	LICEO MATA DE PLÁTANO	22	13 140	9 500	72,3	9 450	19	2 887	38	10	73	670	1 487	82	111	35	314	2 107	1 617	39	11
	IPÍS	ESCUELA JUAN FLORES UMAÑA	10	5 585	3 874	69,4	3 854	10	1 067	15	11	29	345	542	31	34	30	158	1 016	566	18	2
		LICEO SALVADOR UMAÑA CASTRO	11	6 378	4 612	72,3	4 576	11	1 049	27	10	30	452	646	43	48	33	195	1 449	583	30	6
		ESCUELA ROBERTO CANTILLANO VINDAS	19	11 309	7 662	67,8	7 595	22	1 434	38	16	78	723	1 026	83	50	48	436	2 740	901	57	10
	RANCHO REDONDO	ESCUELA JOSÉ FABIO GARNIER UGALDE	2	813	554	68,1	550	3	105	0	0	2	27	143	26	6	14	45	102	77	2	2
		ESCUELA FILOMENA BLANCO DE QUIRÓS	4	2 424	1 517	62,6	1 494	5	269	6	3	8	139	238	21	16	15	66	510	198	23	0
	PURRAL	COLEGIO TECNICO PROFESIONAL DE PURRAL	17	10 160	6 556	64,5	6 501	21	1 442	37	14	47	579	921	63	70	49	348	2 010	900	46	9
		ESCUELA LUIS DEMETRIO TINOCO	10	5 658	3 093	54,7	3 050	10	422	14	3	18	218	345	49	18	21	124	1 532	276	36	7
CANTÓN SANTA ANA	SANTA ANA	INSTITUTO BÁSICA ANDRÉS BELLO	12	7 144	5 347	74,8	5 318	11	1 216	13	15	24	406	1 221	30	47	17	146	655	1 517	21	8
		ESCUELA SAN RAFAEL	3	1 719	1 295	75,3	1 283	2	334	6	2	14	114	262	19	7	8	51	154	310	8	4
	SALITRAL	ESCUELA JORGE VOLIO JIMÉNEZ	5	2 567	1 701	66,3	1 684	3	337	3	3	5	166	518	15	10	2	91	249	282	16	1
		ESCUELA JUAN ALVAREZ AZOFEIFA	1	317	178	56,2	172	0	24	0	0	0	16	75	3	0	0	12	17	25	5	1
	POZOS	ESCUELA REPÚBLICA DE FRANCIA	15	8 480	6 190	73,0	6 145	7	1 317	9	14	16	448	1 351	69	46	20	208	718	1 922	39	6
		ESCUELA HONDURAS	2	1 123	788	70,2	783	0	180	1	2	2	81	147	13	9	7	29	138	174	4	1
		ESCUELA LAGOS DE LINDORA	3	1 287	940	73,0	929	1	217	2	7	2	81	138	13	4	5	43	234	182	11	0
	URUCA	ESCUELA ISABEL LA CATÓLICA	9	5 110	3 641	71,3	3 619	5	797	5	7	14	269	795	61	35	11	172	510	938	18	4
		ESCUELA LA MINA	2	653	443	67,8	429	2	78	5	1	2	43	83	5	1	3	40	90	76	13	1
	PIEDADES	ESCUELA EZEQUIEL MORALES AGUILAR	9	5 142	3 695	71,9	3 666	8	909	13	12	18	343	731	29	47	20	112	595	829	25	4
	BRASIL	ESCUELA BRASIL DE SANTA ANA	3	1 532	1 105	72,1	1 099	3	292	3	2	3	76	207	12	7	5	43	194	252	5	1

CUADRO 1.19 SAN JOSÉ: JUNTAS, ELECTORADO, PARTICIPACIÓN, VOTOS POR PARTIDO, NULOS Y BLANCOS, PARA PRESIDENCIA Y VICEPRESIDENCIAS DE LA REPÚBLICA, SEGÚN CANTÓN, DISTRITO ADMINISTRATIVO Y CENTRO DE VOTACIÓN
ELECCIONES 4 DE FEBRERO 2018

CANTÓN	DISTRITO ADMINISTRATIVO	CENTRO DE VOTACIÓN	JUNTAS	ELECTORADO	VOTOS RECIBIDOS																			
					TOTAL GENERAL	% PARTICIPACIÓN	VOTOS VÁLIDOS																NULOS	BLANCOS
							TOTAL	ACCESIBILIDAD SIN EXCLUSIÓN	ACCIÓN CIUDADANA	ALIANZA DEMÓCRATA CRISTIANA	DE LOS TRABAJADORES	FRENTE AMPLIO	INTEGRACIÓN NACIONAL	LIBERACIÓN NACIONAL	MOVIMIENTO LIBERTARIO	NUEVA GENERACIÓN	RENOVACIÓN COSTARRICENSE	REPUBLICANO SOCIAL CRISTIANO	RESTAURACIÓN NACIONAL	UNIDAD SOCIAL CRISTIANA		
CANTÓN ALAJUELITA	ALAJUELITA	ESCUELA ABRAHAM LINCOLN	17	10 147	6 808	67,1	6 740	40	1 458	29	20	33	789	945	75	123	51	391	1 939	847	61	7
	SAN JOSÉCITO	ESCUELA ISMAEL COTO FERNÁNDEZ	9	5 400	3 679	68,1	3 644	12	825	18	14	20	415	412	28	89	32	239	1 019	521	32	3
		KINDER ISMAEL COTO FERNÁNDEZ	4	2 205	1 470	66,7	1 455	9	296	6	5	6	149	196	16	29	5	100	445	193	13	2
	SAN ANTONIO	ESCUELA EL LLANO	3	1 506	993	65,9	984	1	220	11	3	7	107	136	14	21	7	72	274	111	5	4
		SALÓN PARROQUIAL DE LA FILIAL SANTA ROSA DE LIMA	1	392	251	64,0	248	2	56	2	2	6	25	48	5	2	1	15	63	21	3	0
	CONCEPCIÓN	ESCUELA MIXTA DE CONCEPCIÓN	14	8 006	5 151	64,3	5 091	17	829	23	12	35	609	611	59	77	33	304	1 965	517	49	11
		ESCUELA CARMEN LYRA	8	4 304	2 717	63,1	2 675	22	425	4	10	25	287	298	51	35	21	172	1 024	301	39	3
	SAN FELIPE	ESCUELA SAN FELIPE	9	5 307	3 431	64,7	3 391	11	661	10	4	26	395	451	53	49	21	180	1 105	425	34	6
		ESCUELA LOS PINOS	16	9 231	5 630	61,0	5 547	19	787	24	14	36	547	678	99	67	52	333	2 359	532	69	14
		ESCUELA TEJARCILLOS	7	3 875	2 080	53,7	2 036	12	256	5	5	23	220	245	33	25	16	124	913	159	42	2
CANTÓN VÁZQUEZ DE CORONADO	SAN ISIDRO	ESCUELA JOSÉ ANA MARÍN CUBERO	21	12 109	9 095	75,1	9 053	19	2 552	34	20	69	768	1 521	92	80	38	467	1 806	1 587	36	6
		ESCUELA SAN FRANCISCO	6	3 612	2 688	74,4	2 670	6	765	10	3	28	209	400	29	16	19	153	664	368	15	3
	SAN RAFAEL	ESCUELA SAN RAFAEL	8	4 858	3 471	71,4	3 446	14	930	16	10	25	264	661	28	23	14	208	762	491	21	4
		ESCUELA LAS NUBES	2	921	581	63,1	574	1	118	0	0	3	34	146	15	1	3	57	135	61	4	3
	DULCE NOMBRE DE JESÚS	ESCUELA DULCE NOMBRE	17	9 798	6 878	70,2	6 832	29	1 747	39	15	62	559	985	76	72	52	360	2 044	792	36	10
	PATALILLO	ESCUELA ESTADO DE ISRAEL	20	12 000	9 081	75,7	9 015	29	2 602	57	21	78	829	1 254	92	69	48	387	2 203	1 346	60	6
		COLEGIO TÉCNICO PROFESIONAL VÁZQUEZ DE CORONADO	8	4 797	3 556	74,1	3 531	13	1 050	15	2	24	301	550	30	30	22	160	766	568	22	3
	CASCAJAL	ESCUELA MANUEL MARÍA GUTIÉRREZ	8	4 660	2 970	63,7	2 934	11	776	10	8	11	226	462	41	21	21	193	809	345	34	2
		LICEO ACADÉMICO DE CASCAJAL	2	741	380	51,3	377	2	68	0	1	6	19	84	14	5	1	48	81	48	2	1
CANTÓN ACOSTA	SAN IGNACIO	ESCUELA CRISTÓBAL COLÓN	7	4 093	2 871	70,1	2 856	9	971	7	4	15	272	585	19	21	18	192	332	411	13	2
		SALÓN COMUNAL DE TABLAZO	2	980	646	65,9	643	1	232	1	0	9	73	131	5	4	3	37	51	96	1	2
		INSTITUTO JUAN CALDERÓN VALVERDE	2	911	688	75,5	682	1	179	6	0	2	53	144	3	0	2	30	101	161	6	0
		ESCUELA SAN LUIS	3	1 515	1 067	70,4	1 061	1	332	3	2	13	91	275	5	4	11	48	132	144	6	0
		HOGAR DE ANCIANOS ACAPAH	1	44	30	68,2	30	0	3	0	0	1	4	12	1	0	0	3	3	3	0	0
	GUAITIL	ESCUELA GUAITIL	1	573	365	63,7	361	2	67	2	0	4	58	94	1	1	2	17	41	72	4	0
		ESCUELA TOLEDO	1	163	88	54,0	85	0	6	0	0	0	11	37	0	1	0	12	10	8	2	1
		ESCUELA ISABEL LA CATÓLICA	1	104	32	30,8	32	0	3	0	0	0	9	9	0	0	1	4	3	3	0	0
		INSTITUTO LA CRUZ	1	393	272	69,2	268	1	67	0	0	0	34	69	1	1	2	27	37	29	2	2
		ESCUELA BRAULIO CASTRO CHACÓN	2	751	500	66,6	489	3	98	3	0	2	52	163	5	7	4	37	50	65	11	0
	PALMICHAL	ESCUELA AGUA BLANCA	1	592	435	73,5	432	0	100	1	1	4	51	106	0	1	4	36	50	78	3	0
		ESCUELA PALMICHAL	4	2 100	1 423	67,8	1 407	3	293	3	3	8	138	307	11	8	7	64	309	253	14	2
		ESCUELA SEVILLA	1	226	153	67,7	153	0	21	0	0	1	12	38	0	0	2	7	34	38	0	0
		ESCUELA TOMÁS DE ACOSTA	1	348	227	65,2	222	2	44	0	0	1	60	35	0	0	1	11	43	25	3	2
		SALÓN COMUNAL BAJO CERDAS	1	394	252	64,0	247	0	29	1	0	4	26	94	1	2	2	11	26	51	4	1
	CANGREJAL	ESCUELA CANGREJAL	1	436	255	58,5	248	0	90	0	0	3	31	33	1	1	2	29	25	33	7	0
		ESCUELA CEIBA ESTE	1	412	205	49,8	200	3	65	3	1	0	29	21	6	1	1	12	46	12	5	0
		ESCUELA LA MESA	1	164	113	68,9	113	0	22	0	0	2	30	36	1	0	0	7	12	3	0	0
		ESCUELA LA ESCUADRA	1	153	72	47,1	72	0	26	0	0	0	12	12	0	0	1	2	13	6	0	0
		ESCUELA LINDA VISTA	1	341	199	58,4	194	2	39	1	0	1	28	39	0	0	1	9	30	44	3	2
	SABANILLAS	ESCUELA SABANILLAS	2	692	400	57,8	396	1	86	1	1	6	57	73	3	2	0	23	71	72	4	0
		ESCUELA TERUEL ACOSTA	1	303	164	54,1	157	2	52	0	2	2	22	36	0	0	1	6	25	9	5	2
		ESCUELA BIJAGUAL SUR DE ACOSTA	1	239	145	60,7	140	0	10	0	0	2	16	30	2	0	0	1	57	22	5	0
		ESCUELA ZONCUANO	1	107	50	46,7	49	0	3	0	0	0	8	32	0	0	1	1	1	3	1	0
		ESCUELA LAS LIMAS	1	75	32	42,7	31	0	4	1	0	0	3	5	0	0	0	0	9	9	1	0
		ESCUELA CASPIROLA	1	107	70	65,4	69	2	18	0	1	0	11	15	1	0	4	4	7	6	0	1
		ESCUELA JESUS ROJAS CRUZ	1	191	107	56,0	104	0	27	0	0	0	6	18	0	0	1	2	16	34	2	1
		ESCUELA LAS VEGAS, ACOSTA	1	201	120	59,7	119	1	47	0	0	2	10	29	2	0	1	7	13	7	0	1
CANTÓN TIBÁS	SAN JUAN	LICEO MAURO FERNÁNDEZ ACUÑA	26	15 475	11 240	72,6	11 189	9	3 127	51	19	85	1 013	2 270	90	114	37	303	1 672	2 399	42	9
		UNIDAD PEDAGÓGICA JOSÉ RAFAEL ARAYA ROJAS	11	6 242	4 556	73,0	4 524	15	1 333	25	10	26	413	782	51	40	15	177	870	767	29	3
	CINCO ESQUINAS	ESCUELA ESMERALDA OREAMUNO DE JIMÉNEZ	13	7 524	4 703	62,5	4 660	19	933	25	10	34	553	713	53	32	18	197	1 289	784	39	4
	ANSELMO LLORENTE	UNIVERSIDAD HISPANOAMERICANA	15	8 630	6 420	74,4	6 385	9	1 912	24	9	46	484	1 240	48	58	24	177	965	1 389	29	6
	LEÓN XIII	ESCUELA LEÓN TRECE	13	7 640	4 561	59,7	4 487	24	568	26	9	24	402	640	65	28	36	233	1 987	445	61	13
	COLIMA	ESCUELA RAFAEL VARGAS QUIRÓS	7	4 124	2 925	70,9	2 908	9	682	7	6	25	289	465	34	18	16	100	752	505	13	4
		UNIDAD PEDAGÓGICA CUATRO REINAS	11	6 330	4 604	72,7	4 587	9	1 297	14	5	32	402	752	52	53	17	149	1 074	731	15	2
CANTÓN MORAVIA	SAN VICENTE	ESCUELA PORFIRIO BRENES CASTRO	18	10 800	8 234	76,2	8 205	13	2 540	33	17	77	612	1 488	66	86	21	176	1 121	1 955	22	7
		LICEO DE MORAVIA	20	11 688	8 859	75,8	8 814	15	2 665	21	10	90	688	1 635	81	83	34	192	1 147	2 153	41	4
		HOGAR DE ANCIANOS ASOCIACIÓN NAZARETH	1	25	12	48,0	12	0	1	0	0	0	1	3	3	0	1	1	0	2	0	0
		ESCUELA LA ISLA	6	3 498	2 527	72,2	2 499	4	651	9	2	15	184	433	32	21	11	91	670	376	20	8
	SAN JERÓNIMO	ESCUELA SAN JERÓNIMO DE MORAVIA	4	2 384	1 661	69,7	1 646	6	473	4	3	6	171	258	25	15	10	93	317	265	14	1
		ESCUELA PLATANARES	4	1 940	1 303	67,2	1 291	17	337	3	0	9	129	175	9	17	4	49	363	179	12	0
	LA TRINIDAD	ESCUELA LA TRINIDAD	9	5 400	3 888	72,0	3 872	7	1 010	14	5	27	362	536	32	28	33	162	945	711	15	1
		LICEO EXPERIMENTAL BILINGÜE LA TRINIDAD	9	5 297	3 758	70,9	3 745	10	1 027	10	11	30	367	526	31	40	25	151	891	626	11	2
		ESCUELA LOS SITIOS	6	3 177	2 197	69,2	2 163	7	416	25	5	26	194	325	20	21	15	85	788	236	31	3
CANTÓN MONTES DE OCA	SAN PEDRO	UNIVERSIDAD AMERICANA	16	9 544	6 725	70,5	6 679	7	2 392	25	10	77	430	1 164	55	39	33	163	626	1 658	40	6
		COLEGIO MONTERREY	20	11 451	8 454	73,8	8 401	10	3 049	27	26	80	663	1 432	62	79	32	164	1 074	1 703	42	11
		HOGAR DE ANCIANOS NUESTRA SEÑORA DE LOURDES	1	78	55	70,5	54	2	17	0	1	1	1	22	1	1	0	1	2	5	0	1
	SABANILLA	ESCUELA JOSÉ FIGUERES FERRER	15	8 463	6 534	77,2	6 499	9	2 350	18	12	75	447	1 117	62	72	23	126	681	1 507	28	7
		LICEO DE CEDROS	6	3 549	2 705	76,2	2 692	12	1 003	12	3	31	175	426	26	38	14	79	353	520	10	3
	MERCEDES	ESCUELA BETANIA	5	2 737	2 067	75,5	2 060	2	789	5	4	51	123	368	15	17	7	73	232	374	5	2
	SAN RAFAEL	ESCUELA INGLATERRA	11	6 569	4 706	71,6	4 678	11	1 387	15	14	47	410	794	44	42	24	167	764	959	26	2

CUADRO 1.19 SAN JOSÉ: JUNTAS, ELECTORADO, PARTICIPACIÓN, VOTOS POR PARTIDO, NULOS Y BLANCOS, PARA PRESIDENCIA Y VICEPRESIDENCIAS DE LA REPÚBLICA, SEGÚN CANTÓN, DISTRITO ADMINISTRATIVO Y CENTRO DE VOTACIÓN
ELECCIONES 4 DE FEBRERO 2018

CANTÓN	DISTRITO ADMINISTRATIVO	CENTRO DE VOTACIÓN	JUNTAS	ELECTORADO	VOTOS RECIBIDOS																			
					TOTAL GENERAL	% PARTICIPACIÓN	VOTOS VÁLIDOS																NULOS	BLANCOS
							TOTAL	ACCESIBILIDAD SIN EXCLUSIÓN	ACCIÓN CIUDADANA	ALIANZA DEMÓCRATA CRISTIANA	DE LOS TRABAJADORES	FRENTE AMPLIO	INTEGRACIÓN NACIONAL	LIBERACIÓN NACIONAL	MOVIMIENTO LIBERTARIO	NUEVA GENERACIÓN	RENOVACIÓN COSTARRICENSE	REPUBLICANO SOCIAL CRISTIANO	RESTAURACIÓN NACIONAL	UNIDAD SOCIAL CRISTIANA		
CANTÓN TURRUBARES	SAN PABLO	ESCUELA SAN PABLO	3	1 302	885	68,0	881	0	152	1	2	0	64	349	6	3	2	24	118	160	3	1
	SAN PEDRO	ESCUELA DOCTOR CLODOMIRO PICADO	1	516	356	69,0	354	4	54	0	1	3	31	135	2	0	2	14	27	81	2	0
	SAN JUAN DE MATA	ESCUELA MAURO FERNÁNDEZ	1	423	276	65,2	276	0	57	0	1	1	24	90	2	0	0	19	49	33	0	0
		ESCUELA EL BARRO	1	531	275	51,8	272	1	18	1	3	0	19	131	1	1	1	21	47	28	3	0
	SAN LUIS	ESCUELA SAN LUIS	1	118	86	72,9	83	0	18	0	0	0	6	26	1	0	1	7	5	19	2	1
		ESCUELA SAN RAFAEL	1	81	52	64,2	52	1	8	0	0	0	4	15	0	0	2	9	0	13	0	0
		ESCUELA COLONIA SAN FRANCISCO	1	215	135	62,8	131	0	7	0	0	1	14	73	2	0	0	6	10	18	2	2
		ESCUELA POTENCIANA ARRIBA	1	77	38	49,4	38	0	2	0	0	0	4	22	0	0	0	5	5	0	0	0
	CARARA	ESCUELA MONTELIMAR	1	265	166	62,6	164	0	7	0	0	0	7	109	5	1	0	7	11	17	1	1
		ESCUELA LAS DELICIAS	1	113	68	60,2	68	0	3	0	0	0	2	31	0	0	0	5	9	18	0	0
		ESCUELA SAN GABRIEL	1	187	95	50,8	95	0	3	0	0	0	2	40	0	0	0	2	19	29	0	0
		ESCUELA JOSÉ SALAZAR ZÚÑIGA	1	412	274	66,5	274	0	21	0	0	0	16	54	1	0	0	4	32	146	0	0
		ESCUELA SAN ANTONIO	1	280	168	60,0	166	0	26	0	0	1	13	58	2	0	0	9	30	27	1	1
		ESCUELA EL SUR	1	73	50	68,5	48	1	2	0	0	0	1	15	0	0	0	1	5	23	1	1
CANTÓN DOTA	SANTA MARÍA	ESCUELA REPÚBLICA DE BOLIVIA	7	3 820	2 486	65,1	2 454	9	930	4	6	35	204	472	14	25	12	116	256	371	27	5
		ESCUELA EL SUKIA	1	59	34	57,6	33	2	7	0	0	0	2	12	0	0	1	3	4	2	1	0
	JARDÍN	ESCUELA EL JARDÍN	1	309	192	62,1	187	1	43	0	1	3	12	39	1	1	0	18	30	38	4	1
	COPEY	ESCUELA PEDRO PÉREZ ZELEDÓN	1	531	352	66,3	350	2	121	1	2	1	41	66	2	3	3	23	44	41	2	0
		ESCUELA PROVIDENCIA	1	204	136	66,7	134	0	14	0	0	0	7	75	0	0	2	8	11	17	2	0
		ESCUELA ALEJANDRO AGUILAR MACHADO	1	310	228	73,5	226	2	51	3	1	0	13	49	0	0	5	30	22	50	2	0
		ESCUELA LA TRINIDAD	1	212	167	78,8	163	1	34	0	0	1	17	38	1	2	1	19	24	25	3	1
		ESCUELA LA LIDIA	1	121	91	75,2	90	0	43	0	0	1	3	13	0	0	0	0	9	21	0	1
CANTÓN CURRIDABAT	CURRIDABAT	ESCUELA JUAN SANTAMARÍA	10	6 000	4 355	72,6	4 331	11	1 224	19	6	38	374	878	33	29	22	119	709	869	19	5
		LICEO DE CURRIDABAT	10	5 816	4 123	70,9	4 102	8	1 178	17	6	42	338	741	35	28	8	132	692	877	19	2
		ESCUELA LA LÍA	7	3 752	2 918	77,8	2 898	8	923	10	7	27	183	545	32	32	10	60	353	708	17	3
		UNIVERSIDAD AUTÓNOMA DE CENTROAMÉRICA	7	3 693	2 894	78,4	2 876	4	829	12	4	20	134	590	30	26	10	75	344	798	17	1
		ESCUELA JUAN SANTAMARÍA VIEJA	9	5 146	3 779	73,4	3 761	7	1 117	12	9	30	269	735	38	31	15	86	447	965	15	3
		HOGAR DE ANCIANOS ASOCIACIÓN GERONTOLÓGICA DE CUR	1	44	30	68,2	29	0	3	0	1	0	2	10	1	1	0	3	1	7	0	1
	GRANADILLA	COLEGIO TECNICO PROFESIONAL DE GRANADILLA	16	9 495	6 716	70,7	6 675	18	1 683	26	19	56	480	1 160	75	50	26	261	1 258	1 563	33	8
	SÁNCHEZ	ESCUELA JOSEFITA JURADO	8	4 663	3 743	80,3	3 735	0	794	7	4	30	177	978	31	26	0	33	284	1 371	8	0
	TIRRASES	ESCUELA CENTROAMÉRICA	8	4 696	3 233	68,8	3 218	15	861	6	1	32	346	586	20	35	17	108	661	530	13	2
		ESCUELA QUINCE DE AGOSTO	10	5 554	3 241	58,4	3 207	29	404	19	5	19	295	505	56	19	14	197	1 404	241	33	1
CANTÓN PÉREZ ZELEDÓN	SAN ISIDRO DE EL GENERAL	LICEO UNESCO	13	7 249	4 807	66,3	4 768	14	1 307	10	14	33	436	592	31	55	31	199	1 116	930	33	6
		ESCUELA CARLOS LUIS VALVERDE VEGA	2	1 225	728	59,4	718	1	112	1	1	10	70	150	4	7	5	55	127	175	7	3
		ESCUELA LAS ESPERANZAS	1	405	228	56,3	226	1	23	1	0	2	18	39	1	1	0	9	46	85	2	0
		ESCUELA LA ANGOSTURA	2	672	472	70,2	460	0	27	2	0	1	22	26	1	2	2	18	243	116	12	0
		ESCUELA PEDREGOSO	3	1 705	1 188	69,7	1 175	3	300	1	1	17	101	172	12	11	5	61	247	244	7	6
		ESCUELA PACUARITO	1	290	211	72,8	207	0	30	0	0	0	15	56	0	0	2	15	24	65	4	0
		ESCUELA QUEBRADAS	2	1 032	718	69,6	705	3	150	0	2	8	60	103	12	1	6	31	152	177	10	3
		ESCUELA MELICO SALAZAR ZÚÑIGA	2	840	581	69,2	578	4	143	4	1	7	47	129	8	9	3	18	87	118	3	0
		ESCUELA SAN AGUSTÍN	1	173	126	72,8	125	0	6	0	0	1	4	21	1	0	0	4	12	76	1	0
		ESCUELA SAN JUAN MIRAMAR	1	198	134	67,7	133	1	31	0	1	1	9	24	1	0	2	8	20	35	1	0
		ESCUELA EL CEIBO	1	173	114	65,9	113	1	6	0	0	1	10	20	0	0	1	4	7	63	0	1
		ESCUELA PAVONES	3	1 357	805	59,3	800	2	74	1	3	9	76	84	12	3	5	46	339	146	4	1
		ESCUELA EL HOYÓN	3	1 478	971	65,7	946	5	213	1	0	10	103	108	17	2	3	91	221	172	18	7
		ESCUELA SINAÍ	7	3 683	2 386	64,8	2 361	6	471	6	6	27	251	315	24	19	18	129	625	464	21	4
		ESCUELA MIRAVALLES	1	567	336	59,3	331	1	64	1	0	2	38	68	1	1	2	18	73	62	3	2
		ESCUELA VILLA NUEVA	2	710	473	66,6	466	2	70	0	1	5	46	113	10	2	2	34	102	79	6	1
		ESCUELA SAGRADA FAMILIA	6	3 063	2 050	66,9	2 033	6	379	5	1	21	192	226	9	15	15	114	662	388	13	4
		ESCUELA ROSARIO ARRONIZ- ROSARIO DE PACUAR	1	491	323	65,8	316	3	33	0	3	4	23	66	3	1	5	17	67	91	4	3
		ESCUELA BAJO LAS ESPERANZAS	1	254	187	73,6	181	0	5	0	0	1	2	14	1	0	1	0	79	78	5	1
		ESCUELA BONITA	2	989	646	65,3	634	3	84	8	1	7	44	88	5	2	5	31	256	100	11	1
		ESCUELA LA CENIZA	2	659	443	67,2	434	2	50	2	1	4	29	34	10	2	0	35	183	82	8	1
		ESCUELA LOMAS DE COCORÍ	4	2 411	1 347	55,9	1 311	8	110	12	2	14	115	143	7	5	8	88	635	164	33	3
		ESCUELA DR RAFAEL ÁNGEL CALDERÓN GUARDIA	5	2 926	2 054	70,2	2 040	8	580	8	5	11	185	281	17	28	5	91	421	400	13	1
		ESCUELA PEDRO PÉREZ ZELEDÓN	3	1 768	1 202	68,0	1 194	2	313	4	1	17	129	158	7	10	9	51	245	248	7	1
		ESCUELA FRANCISCO MORAZÁN QUESADA	3	1 601	1 123	70,1	1 111	6	258	2	6	9	96	136	7	5	12	54	277	243	10	2
		ESCUELA SAN ANDRÉS	5	2 990	1 959	65,5	1 936	7	416	6	5	21	183	235	14	17	11	76	523	422	18	5
		ESCUELA TIERRA PROMETIDA	2	749	457	61,0	452	2	40	0	2	2	33	75	6	1	7	18	175	91	3	2
	EL GENERAL	ESCUELA FERNANDO VALVERDE VEGA	3	1 258	838	66,6	817	1	238	1	5	3	79	138	4	3	6	39	148	152	12	9
		ESCUELA LA HERMOSA	1	587	409	69,7	400	2	138	0	2	5	21	72	2	0	2	12	89	55	8	1
		ESCUELA PEÑAS BLANCAS	3	1 593	933	58,6	918	3	142	7	3	7	99	104	12	3	6	61	298	173	12	3
		ESCUELA SANTA ELENA	2	673	431	64,0	424	0	95	3	0	0	42	102	1	2	0	43	54	82	5	2
		ESCUELA SAN BLAS	1	145	112	77,2	109	0	14	0	0	0	6	47	1	0	2	2	15	22	2	1
		ESCUELA LA LINDA	1	425	295	69,4	289	1	59	2	0	3	25	38	5	2	0	17	81	56	4	2
		ESCUELA MIRAFLORES	1	389	260	66,8	252	55	1	0	0	0	11	66	3	0	2	10	51	53	8	0
	DANIEL FLORES	ESCUELA HERNÁN RODRÍGUEZ RUIZ	6	3 503	2 222	63,4	2 197	12	486	4	0	19	204	274	13	12	16	113	641	403	12	13
		ESCUELA SAN JUAN BOSCO	2	777	514	66,2	504	1	54	0	1	1	27	81	7	1	2	30	126	173	8	2
		ESCUELA LA REPUNTA	4	2 226	1 493	67,1	1 464	9	214	5	4	9	113	161	5	7	8	64	527	338	26	3
		ESCUELA LOS REYES	1	478	355	74,3	346	0	31	4	1	3	26	93	0	3	2	19	94	70	6	3
		ESCUELA CONCEPCIÓN (PLATANARES)	1	582	420	72,2	415	2	17	0	0	1	17	82	3	1	2	12	122	156	3	2
		ESCUELA LAS JUNTAS DE PACUAR	2	958	666	69,5	661	3	100	0	0	2	55	125	1	2	4	23	254	92	3	2
		ESCUELA VILLA LIGIA	7	4 106	2 787	67,9	2 757	11	600	10	4	23	266	327	18	22	15	130	781	550	23	7

CUADRO 1.19 SAN JOSÉ: JUNTAS, ELECTORADO, PARTICIPACIÓN, VOTOS POR PARTIDO, NULOS Y BLANCOS, PARA PRESIDENCIA Y VICEPRESIDENCIAS DE LA REPÚBLICA, SEGÚN CANTÓN, DISTRITO ADMINISTRATIVO Y CENTRO DE VOTACIÓN
ELECCIONES 4 DE FEBRERO 2018

CANTÓN	DISTRITO ADMINISTRATIVO	CENTRO DE VOTACIÓN	JUNTAS	ELECTORADO	VOTOS RECIBIDOS																			
					TOTAL GENERAL	% PARTICIPACIÓN	VOTOS VÁLIDOS																NULOS	BLANCOS
							TOTAL	ACCESIBILIDAD SIN EXCLUSIÓN	ACCIÓN CIUDADANA	ALIANZA DEMÓCRATA CRISTIANA	DE LOS TRABAJADORES	FRENTE AMPLIO	INTEGRACIÓN NACIONAL	LIBERACIÓN NACIONAL	MOVIMIENTO LIBERTARIO	NUEVA GENERACIÓN	RENOVACIÓN COSTARRICENSE	REPUBLICANO SOCIAL CRISTIANO	RESTAURACIÓN NACIONAL	UNIDAD SOCIAL CRISTIANA		
CANTÓN PÉREZ ZELEDÓN		COLEGIO JOSE BREINDERHOFF	6	3 284	2 150	65,5	2 125	10	442	8	5	22	258	246	29	16	9	95	620	365	19	6
		ESCUELA LOS ÁNGELES	8	4 492	2 841	63,2	2 806	16	388	2	2	19	277	291	33	14	12	150	1 147	455	28	7
		CENTRO PENITENCIARIO ANTONIO BASTIDA DE PAZ	3	990	374	37,8	362	1	25	0	0	5	7	84	9	4	3	12	132	80	8	4
		HOGAR DE ANCIANOS MONSEÑOR DELFÍN QUESADA	1	87	55	63,2	54	1	1	0	0	0	2	34	0	0	0	0	2	14	0	1
		ESCUELA I.D.A. JORÓN	3	1 832	1 045	57,0	1 028	2	114	1	4	9	74	138	17	2	8	65	414	180	13	4
		ESCUELA LA AURORA	6	3 257	2 162	66,4	2 130	9	373	5	5	25	187	233	17	14	15	131	770	346	23	9
		ESCUELA DANIEL FLORES	2	1 004	637	63,4	632	3	137	2	2	3	64	80	2	4	2	30	188	115	5	0
		CENTRO PENITENCIARIO UNIDAD DE ATENCIÓN INTEGRAL PAI	1	45	89	197,8	83	2	7	0	0	0	2	25	0	1	2	0	38	6	6	0
	RIVAS	ESCUELA JUAN VALVERDE MORA	3	1 331	877	65,9	867	2	160	1	2	7	48	108	3	8	4	57	209	258	9	1
		ESCUELA T.V. BUENA VISTA	1	306	215	70,3	214	0	48	0	0	7	7	43	5	0	3	13	9	79	1	0
		ESCUELA MARÍA MORA UREÑA	2	827	590	71,3	587	0	95	1	1	1	39	145	5	5	3	24	44	224	1	2
		ESCUELA CANAAN	1	285	186	65,3	184	1	42	1	0	0	13	28	2	1	1	12	10	73	2	0
		ESCUELA HERRADURA	1	231	165	71,4	163	0	40	1	0	1	8	36	0	2	0	24	27	24	2	0
		ESCUELA CHIMIROL	2	878	572	65,1	562	4	91	1	0	7	41	109	3	1	2	36	129	138	9	1
		ESCUELA LA PIEDRA	1	274	200	73,0	195	2	26	1	1	1	11	19	0	0	4	9	19	102	4	1
		ESCUELA PALMITAL	1	234	176	75,2	173	1	21	1	0	3	2	24	1	1	0	7	12	100	3	0
		ESCUELA EL JARDÍN	1	152	122	80,3	120	2	33	0	0	1	3	22	1	1	1	8	12	36	1	1
		ESCUELA LOS ALPES	1	88	62	70,5	60	0	10	0	1	0	7	10	0	0	2	4	4	22	1	1
		ESCUELA EL TIRRA	1	241	164	68,0	159	0	10	0	2	2	12	16	3	2	5	11	14	82	2	3
		ESCUELA SAN GERARDO	1	248	170	68,5	167	0	27	1	0	4	10	29	2	0	1	35	19	39	3	0
	SAN PEDRO	ESCUELA SAN PEDRO	3	1 315	859	65,3	852	3	72	0	1	7	60	114	7	6	4	17	323	238	5	2
		ESCUELA SAN RAFAEL	1	591	397	67,2	390	0	21	0	0	5	50	78	0	1	4	13	78	140	5	2
		ESCUELA LAGUNA	1	492	331	67,3	323	2	14	0	1	1	37	38	0	0	4	6	64	156	8	0
		ESCUELA SAN JERÓNIMO	1	458	312	68,1	310	1	24	1	0	0	27	72	0	0	2	18	96	69	1	1
		ESCUELA FÁTIMA	2	752	505	67,2	498	1	38	2	1	8	30	70	2	1	0	20	234	91	6	1
		ESCUELA LA UNIÓN	2	1 184	676	57,1	665	3	45	5	1	4	77	93	7	3	7	28	265	127	8	3
		ESCUELA SANTIAGO	2	664	348	52,4	343	2	10	1	0	1	17	66	2	1	3	5	160	75	5	0
		ESCUELA LA ESPERANZA	2	686	440	64,1	438	1	17	0	2	3	17	70	5	2	0	26	183	112	2	0
		ESCUELA CRISTO REY DE SAN PEDRO	1	234	129	55,1	125	1	2	1	1	3	4	44	1	5	0	10	35	18	3	1
	PLATANARES	ESCUELA REPÚBLICA DE BOLIVIA	2	691	485	70,2	480	1	46	2	0	2	34	147	4	2	7	32	126	77	4	1
		COLEGIO TÉCNICO PROFESIONAL DE PLATANARES	3	1 344	919	68,4	911	4	95	1	3	4	55	168	11	5	4	27	290	244	6	2
		ESCUELA SAN PABLO	2	1 096	711	64,9	700	1	55	2	3	6	50	88	6	7	3	44	315	120	7	4
		ESCUELA AGUAS BUENAS	1	358	231	64,5	230	0	23	1	1	0	7	64	1	0	1	3	43	86	1	0
		SALÓN COMUNAL LA SIERRA	1	211	147	69,7	146	1	20	0	0	0	6	62	1	0	0	3	21	32	0	1
		ESCUELA VISTA DE MAR	1	175	144	82,3	142	1	11	1	0	0	4	30	1	0	0	3	18	73	1	1
		ESCUELA RÍO GRANDE	1	451	305	67,6	302	1	18	1	0	0	17	44	0	1	0	7	105	108	3	0
		ESCUELA MOLLEJONES	2	874	599	68,5	586	3	52	3	1	1	34	73	4	2	2	17	282	112	12	1
		ESCUELA EL SOCORRO	1	219	135	61,6	129	0	9	3	2	0	6	15	0	1	1	4	30	58	4	2
		ESCUELA VILLA ARGENTINA	1	395	258	65,3	252	0	30	0	0	0	31	54	1	0	1	12	89	34	6	0
	PEJIBAYE	ESCUELA VALLE DE LA CRUZ	3	1 400	805	57,5	799	1	72	2	2	4	97	120	3	5	5	45	216	227	5	1
		ESCUELA EL AGUILA	1	556	357	64,2	345	0	25	0	1	4	38	72	2	0	8	41	64	90	8	4
		ESCUELA EL ZAPOTE	1	294	177	60,2	171	0	16	0	1	1	12	38	3	2	5	11	26	56	5	1
		ESCUELA DESAMPARADOS	1	98	55	56,1	52	2	4	0	0	0	4	10	0	1	0	5	15	11	3	0
		ESCUELA SAN MIGUEL	1	280	190	67,9	186	0	19	3	0	1	5	39	1	0	1	26	30	61	4	0
		ESCUELA LAS MESAS	2	959	617	64,3	608	2	62	5	2	6	45	141	9	2	3	28	235	68	9	0
		ESCUELA SAN MARTÍN	1	218	132	60,6	130	0	10	0	0	1	3	17	1	0	0	10	41	47	1	1
		ESCUELA GUADALUPE	1	265	158	59,6	151	1	10	0	3	0	6	50	2	0	0	2	40	37	7	0
		ESCUELA LA TRINIDAD	1	126	77	61,1	75	0	2	0	0	0	1	11	2	0	0	1	10	48	2	0
		ESCUELA VERACRUZ	1	196	120	61,2	118	2	20	0	0	1	9	32	0	0	0	5	20	29	2	0
	CAJÓN	ESCUELA EL QUEMADO	5	2 671	1 682	63,0	1 648	1	93	2	5	4	86	314	8	2	7	64	659	403	29	5
		ESCUELA QUIZARRA	1	502	293	58,4	288	2	54	0	2	1	22	51	6	7	4	18	42	79	5	0
		ESCUELA SANTA TERESA DE CAJÓN	2	724	486	67,1	468	4	46	3	1	5	32	129	0	3	9	35	120	81	11	7
		ESCUELA REPÚBLICA DE MÉXICO	3	1 672	1 062	63,5	1 038	6	101	6	5	5	73	215	10	5	4	56	325	227	18	6
		ESCUELA SAN FRANCISCO	2	799	522	65,3	514	1	80	1	0	1	38	70	5	10	5	34	132	137	7	1
		ESCUELA EL PILAR	2	1 103	667	60,5	650	2	77	1	2	3	35	116	2	1	2	74	245	90	14	3
	BARÚ	ESCUELA TINAMASTE (SAN CRISTOBAL)	1	592	362	61,1	355	2	59	1	0	2	28	60	4	2	2	28	75	92	5	2
		ESCUELA SAN JUAN DE DIOS	1	347	201	57,9	199	0	10	1	2	0	11	42	0	0	0	9	28	96	1	1
		ESCUELA JOSE MARIO CHAVERRI PICADO	2	652	353	54,1	343	3	52	1	0	1	38	50	4	1	1	27	91	74	10	0
		ESCUELA VILLA BONITA	1	90	34	37,8	33	0	4	0	0	0	5	6	1	0	0	1	6	10	0	1
		ESCUELA SAN SALVADOR	1	305	226	74,1	223	0	13	0	2	3	17	43	0	1	1	14	47	82	3	0
	RÍO NUEVO	ESCUELA SANTA ROSA	2	880	552	62,7	546	0	48	5	1	6	22	195	4	3	8	16	122	116	4	2
		ESCUELA SAVEGRE	1	292	182	62,3	179	0	21	0	0	1	3	50	0	0	0	2	8	94	2	1
		ESCUELA EL BRUJO	1	134	93	69,4	90	0	8	0	0	1	1	7	0	0	1	3	41	28	2	1
		ESCUELA EL LLANO	1	160	97	60,6	95	0	4	0	0	0	3	30	0	0	1	2	15	40	2	0
		ESCUELA CALLE MORA	1	496	332	66,9	330	3	26	3	4	0	26	88	3	1	3	25	68	80	2	0
		ESCUELA SAN CAYETANO	1	242	131	54,1	129	0	9	1	0	0	9	60	0	0	0	20	15	15	1	1
		ESCUELA CALIFORNIA	1	195	135	69,2	132	0	8	0	0	1	7	38	1	0	2	4	37	34	2	1
	PÁRAMO	ESCUELA GUSTAVO AGUERO BARRANTES	3	1 519	1 002	66,0	989	4	127	1	0	4	66	179	7	6	3	41	260	291	11	2
		ESCUELA SANTO TOMÁS	1	161	103	64,0	102	0	4	0	0	0	16	62	0	1	0	3	6	10	0	1
		ESCUELA DIVISIÓN	1	260	176	67,7	171	1	18	1	1	0	13	45	2	0	0	7	39	44	5	0
		ESCUELA IGNACIO DURÁN VEGA	1	249	191	76,7	190	0	15	0	0	0	6	67	0	0	2	6	17	77	1	0
		ESCUELA EL NIVEL	1	165	115	69,7	112	1	25	1	0	1	17	23	1	0	0	9	6	28	2	1
		ESCUELA LA ESE	1	316	196	62,0	193	0	34	3	0	3	16	37	2	0	1	13	43	41	3	0

CUADRO 1.19 SAN JOSÉ: JUNTAS, ELECTORADO, PARTICIPACIÓN, VOTOS POR PARTIDO, NULOS Y BLANCOS, PARA PRESIDENCIA Y VICEPRESIDENCIAS DE LA REPÚBLICA, SEGÚN CANTÓN, DISTRITO ADMINISTRATIVO Y CENTRO DE VOTACIÓN
ELECCIONES 4 DE FEBRERO 2018

CANTÓN	DISTRITO ADMINISTRATIVO	CENTRO DE VOTACIÓN	JUNTAS	ELECTORADO	VOTOS RECIBIDOS																			
					TOTAL GENERAL	% PARTICIPACIÓN	VOTOS VÁLIDOS																NULOS	BLANCOS
							TOTAL	ACCESIBILIDAD SIN EXCLUSIÓN	ACCIÓN CIUDADANA	ALIANZA DEMÓCRATA CRISTIANA	DE LOS TRABAJADORES	FRENTE AMPLIO	INTEGRACIÓN NACIONAL	LIBERACIÓN NACIONAL	MOVIMIENTO LIBERTARIO	NUEVA GENERACIÓN	RENOVACIÓN COSTARRICENSE	REPUBLICANO SOCIAL CRISTIANO	RESTAURACIÓN NACIONAL	UNIDAD SOCIAL CRISTIANA		
		ESCUELA VALENCIA	1	180	136	75,6	134	0	21	0	0	0	8	11	0	1	2	10	16	65	0	2
		ESCUELA SANTA EDUVIGES	1	217	161	74,2	160	0	10	0	0	1	4	54	1	0	1	11	16	62	0	1
		ESCUELA SAN RAMON NORTE	1	536	374	69,8	372	2	55	2	0	7	22	84	6	3	2	51	52	86	1	1
		ESCUELA BERLÍN	1	93	76	81,7	73	0	4	0	0	1	6	11	0	0	3	8	10	30	0	3
		ESCUELA QUEBRADAS ARRIBA	1	44	34	77,3	34	0	5	0	0	0	2	5	0	0	0	0	7	15	0	0
	LA AMISTAD	ESCUELA SAN GABRIEL	1	307	199	64,8	188	0	12	0	0	0	25	52	0	0	0	21	59	19	5	6
		ESCUELA SANTA LUCÍA	1	225	134	59,6	130	2	19	0	0	0	8	25	3	0	0	5	41	27	4	0
		ESCUELA SAN CARLOS	1	378	273	72,2	269	0	13	2	0	4	10	96	1	1	2	5	56	79	2	2
		ESCUELA CHINA KICHA	1	294	163	55,4	155	0	14	1	0	2	10	30	2	1	1	10	55	29	5	3
		ESCUELA SAN ANTONIO DE PEJIBAYE	2	953	594	62,3	585	5	49	2	0	4	46	123	6	2	7	57	167	117	6	3
CANTÓN LEÓN CORTÉS CASTRO	SAN PABLO	ESCUELA MANUEL CASTRO BLANCO	5	2 771	1 725	62,3	1 702	5	482	2	5	14	143	356	9	6	11	134	148	387	15	8
		ESCUELA CARRIZAL	1	484	300	62,0	298	0	93	2	0	2	35	61	10	0	2	19	22	52	1	1
	SAN ANDRÉS	LICEO SAN ANDRÉS	2	734	454	61,9	451	1	73	1	0	7	17	93	3	2	0	37	115	102	2	1
		ESCUELA LA ANGOSTURA	1	266	177	66,5	173	2	51	0	0	10	5	52	1	0	2	7	18	25	3	1
		ESCUELA EL HIGUERÓN	1	151	55	36,4	55	1	7	0	0	0	0	20	1	0	0	4	17	5	0	0
	LLANO BONITO	ESCUELA LLANO BONITO	2	694	441	63,5	434	0	141	2	0	2	35	97	5	1	5	34	40	72	5	2
		ESCUELA SAN RAFAEL ABAJO	1	352	224	63,6	220	0	30	0	0	0	16	78	1	1	0	16	24	54	3	1
		ESCUELA SAN FRANCISCO	1	252	153	60,7	149	1	28	0	0	0	2	29	0	1	0	12	13	63	1	3
		ESCUELA SANTA JUANA	1	101	80	79,2	74	0	7	0	0	0	0	25	0	0	0	1	6	35	5	1
	SAN ISIDRO	ESCUELA RURAL SAN ISIDRO	2	863	541	62,7	539	1	125	1	3	1	34	154	7	5	8	34	92	74	1	1
		ESCUELA SANTA ROSA ABAJO	1	191	115	60,2	114	0	8	0	0	1	5	40	2	1	1	30	13	13	1	0
		ESCUELA BAJO LA TRINIDAD	1	166	126	75,9	125	0	36	0	1	1	11	31	3	0	3	5	27	7	1	0
	SANTA CRUZ	ESCUELA CAMILO GAMBOA VARGAS	2	812	579	71,3	564	4	173	3	2	4	46	85	6	12	15	55	53	106	12	3
		ESCUELA EL CEDRAL	1	332	232	69,9	224	2	39	0	0	1	16	60	4	1	3	38	37	23	6	2
		ESCUELA SAN MARTÍN	1	160	106	66,3	106	1	16	2	1	0	9	20	2	1	0	13	19	22	0	0
		ESCUELA CECILIA ORLICH FIGUERES	1	67	47	70,1	46	0	16	0	0	0	5	12	0	1	0	2	3	7	0	1
	SAN ANTONIO	ESCUELA SAN ANTONIO	1	540	371	68,7	366	2	107	2	0	6	27	88	5	2	2	23	56	46	5	0
		ESCUELA LA CUESTA	1	274	188	68,6	185	0	47	1	0	2	23	43	3	5	7	9	22	23	1	2

FUENTE: Tribunal Supremo de Elecciones.

CUADRO 1.20 ALAJUELA: JUNTAS, ELECTORADO, PARTICIPACIÓN, VOTOS POR PARTIDO, NULOS Y BLANCOS, PARA PRESIDENCIA Y VICEPRESIDENCIAS DE LA REPÚBLICA, SEGÚN CANTÓN, DISTRITO ADMINISTRATIVO Y CENTRO DE VOTACIÓN
ELECCIONES 4 DE FEBRERO 2018

CANTÓN	DISTRITO ADMINISTRATIVO	CENTRO DE VOTACIÓN	JUNTAS	ELECTORADO	VOTOS RECIBIDOS																				
					TOTAL GENERAL	% PARTICIPACIÓN	VOTOS VÁLIDOS																	NULOS	BLANCOS
							TOTAL	ACCESIBILIDAD SIN EXCLUSIÓN	ACCIÓN CIUDADANA	ALIANZA DEMÓCRATA CRISTIANA	DE LOS TRABAJADORES	FRENTE AMPLIO	INTEGRACIÓN NACIONAL	LIBERACIÓN NACIONAL	MOVIMIENTO LIBERTARIO	NUEVA GENERACIÓN	RENOVACIÓN COSTARRICENSE	REPUBLICANO SOCIAL CRISTIANO	RESTAURACIÓN NACIONAL	UNIDAD SOCIAL CRISTIANA		
CANTÓN ALAJUELA	ALAJUELA	COLEGIO INSTITUTO DE ALAJUELA	12	7 088	5 066	71,5	5 041	9	1 295	13	9	34	434	1 166	35	44	11	155	682	1 154	22	3
		ESCUELA JUAN RAFAEL MEOÑO HIDALGO	18	10 246	7 445	72,7	7 392	17	2 026	13	13	58	651	1 367	71	42	47	312	1 595	1 180	43	10
		ESCUELA MANUEL FRANCISCO CARRILLO SABORÍO	16	9 180	6 203	67,6	6 162	31	1 515	13	6	44	486	902	59	68	39	333	1 764	902	34	7
		ESCUELA MAURILIO SOTO ALFARO	8	4 758	3 037	63,8	3 002	15	582	19	6	17	327	485	35	17	21	165	1 011	302	26	9
		HOGAR DE ANCIANOS SANTIAGO CRESPO CALVO	1	173	73	42,2	71	0	8	0	2	0	6	28	1	0	2	9	2	13	1	1
		ESCUELA REPÚBLICA DE GUATEMALA	3	1 662	1 224	73,6	1 216	4	310	3	2	10	109	235	5	9	5	49	287	188	8	0
		ESCUELA MIGUEL OBREGÓN LIZANO	3	1 744	1 308	75,0	1 301	4	331	6	1	15	127	312	10	11	2	41	232	209	6	1
		ESCUELA HOLANDA	9	5 399	3 627	67,2	3 605	8	916	4	8	26	397	686	36	30	12	176	795	511	18	4
	SAN JOSÉ	ESCUELA GENERAL JOSÉ DE SAN MARTÍN	16	9 454	5 930	62,7	5 871	27	1 253	15	13	35	602	914	50	52	39	282	1 878	711	52	7
		ESCUELA JESÚS OCAÑA ROJAS	12	6 672	4 613	69,1	4 579	11	1 249	15	11	23	354	629	34	45	17	189	1 228	774	26	8
		ESCUELA TUETAL SUR	3	1 561	941	60,3	930	4	140	6	2	3	111	146	8	7	7	28	366	102	8	3
		ESCUELA GUADALAJARA	7	4 012	2 754	68,6	2 726	13	594	13	4	16	232	425	14	34	14	106	861	400	24	4
		ESCUELA PACTO DEL JOCOTE	20	11 898	8 466	71,2	8 400	27	2 366	23	23	50	691	1 305	61	68	31	358	2 126	1 271	54	12
	CARRIZAL	ESCUELA LEÓN CORTÉS CASTRO	5	2 608	1 764	67,6	1 745	6	442	5	2	18	140	336	18	16	6	104	360	292	18	1
		ESCUELA CINCO ESQUINAS	2	897	550	61,3	542	3	142	1	0	6	34	94	4	3	3	25	182	45	5	3
		ESCUELA DE PAVAS (GUARARÍ)	3	1 348	916	68,0	908	6	201	1	1	5	50	166	16	5	5	32	300	120	7	1
	SAN ANTONIO	ESCUELA SAN ANTONIO	5	2 648	1 892	71,5	1 874	3	425	3	4	11	178	390	16	10	5	98	413	318	15	3
		ESCUELA EL ROBLE ALBERTO GUZMÁN	15	8 960	6 046	67,5	5 987	21	1 212	20	13	21	451	893	69	45	37	385	2 050	770	53	6
		ESCUELA VILLA BONITA	11	6 179	4 097	66,3	4 049	10	930	11	8	23	323	706	32	23	19	248	1 194	522	43	5
		ESCUELA SANTA FE	7	4 134	2 613	63,2	2 574	11	457	11	5	15	187	487	28	21	14	129	943	266	37	2
	GUÁCIMA	ESCUELA GABRIELA MISTRAL	9	4 949	3 475	70,2	3 446	8	754	17	5	18	278	699	30	35	15	202	741	644	27	2
		ESCUELA LEÓN CORTÉS CASTRO	4	2 114	1 397	66,1	1 382	5	298	5	3	7	133	251	16	12	7	73	351	221	15	0
		ESCUELA JUAN SANTAMARÍA	3	1 309	982	75,0	974	1	165	3	6	5	112	254	7	9	3	48	172	189	7	1
		ESCUELA ONCE DE ABRIL	3	1 743	1 310	75,2	1 294	4	202	10	3	6	153	300	11	5	4	62	187	347	16	0
		ESCUELA RINCÓN CHIQUITO	5	2 574	1 657	64,4	1 637	8	213	6	4	2	149	202	35	10	15	101	735	157	18	2
		ESCUELA RINCÓN DE HERRERA	4	2 324	1 505	64,8	1 489	5	253	9	0	4	112	151	12	10	8	90	669	166	15	1
	SAN ISIDRO	ESCUELA ALBERTO ECHANDI MONTERO	4	1 928	1 230	63,8	1 216	6	227	3	1	6	129	201	8	4	3	66	371	191	12	2
		ESCUELA ITIQUÍS	6	3 257	2 046	62,8	2 021	11	419	8	4	12	213	355	33	9	13	116	530	298	19	6
		ESCUELA SILVIA MONTERO ZAMORA	3	1 438	922	64,1	904	3	107	4	1	3	53	132	20	11	2	56	441	71	16	2
		ESCUELA TIMOLEÓN MORERA SOTO	4	2 257	1 609	71,3	1 598	4	428	7	4	8	133	298	13	19	6	43	307	328	9	2
		ESCUELA LUIS SIBAJA GARCÍA	3	1 674	1 135	67,8	1 124	6	192	7	0	6	91	174	7	7	9	82	406	137	11	0
		ESCUELA MARIO AGUERO GONZÁLEZ	1	314	185	58,9	183	0	43	1	0	2	15	37	3	0	0	11	35	36	1	1
		ESCUELA ENRIQUE RIBA MORELLA	2	1 012	701	69,3	699	4	126	1	1	1	82	91	5	16	3	37	211	121	2	0
	SABANILLA	ESCUELA LUIS GONZÁLEZ FLORES	3	1 286	896	69,7	888	3	212	2	2	5	49	238	10	7	5	29	218	108	7	1
		ESCUELA ERMIDA BLANCO GONZÁLEZ	2	1 033	706	68,3	706	2	138	3	1	4	44	149	1	6	5	53	221	79	0	0
		ESCUELA NICOLÁS CHACÓN VARGAS	2	1 038	629	60,6	623	2	100	3	2	3	72	115	12	10	1	25	235	43	5	1
		ESCUELA FRAIJANES	2	803	509	63,4	498	0	79	2	1	6	33	76	4	3	3	41	197	53	11	0
		ESCUELA POASITO	2	767	529	69,0	521	1	79	1	0	3	30	74	3	1	0	34	246	49	5	3
		ESCUELA RAFAEL LUNA HERRERA	1	569	380	66,8	373	1	57	1	0	1	31	50	8	15	1	19	138	51	7	0
	SAN RAFAEL	ESCUELA JULIA FERNÁNDEZ RODRÍGUEZ	12	7 183	4 928	68,6	4 878	10	1 052	13	11	22	428	1 082	42	31	15	290	975	907	44	6
		ESCUELA ENRIQUE PINTO FERNÁNDEZ	14	8 262	5 688	68,8	5 640	20	1 178	18	8	39	564	1 174	75	52	28	277	1 358	849	42	6
		CENTRO PENITENCIARIO TALLERES INDUSTRIALES	1	212	156	73,6	154	8	50	0	2	0	2	22	0	3	0	2	58	7	2	0
		CENTRO PENITENCIARIO SAN RAFAEL	2	517	110	21,3	104	2	16	1	1	0	4	15	0	0	3	3	51	8	6	0
		CENTRO PENITENCIARIO ÁMBITO B (MÍNIMA)	2	557	137	24,6	125	1	9	0	3	0	3	35	5	1	1	8	52	7	6	6
		CENTRO PENITENCIARIO ÁMBITO C (MEDIANA ABIERTA)	1	360	85	23,6	85	1	12	1	0	1	2	24	0	0	1	4	37	2	0	0
		CENTRO PENITENCIARIO ÁMBITOS D(MEDIANA CERRADA) Y E (MAX	1	379	84	22,2	83	1	2	0	1	1	6	17	1	0	2	5	42	5	1	0
		CENTRO PENITENCIARIO GERARDO RODRÍGUEZ ECHEVERRÍA	2	721	160	22,2	156	1	22	0	6	1	3	28	1	0	2	5	84	3	3	1
		CENTRO PENITENCIARIO ADULTO MAYOR	1	113	66	58,4	66	0	10	1	0	0	2	23	0	0	0	1	23	6	0	0
		CENTRO PENITENCIARIO ADULTO JOVEN	1	160	49	30,6	49	1	24	0	0	0	2	4	0	0	0	2	15	1	0	0
		CENTRO PENITENCIARIO C.P.MEDIANA NUEVA Y PENSIONES	1	137	40	29,2	39	1	5	1	0	1	0	7	2	0	0	1	19	2	1	0
	RÍO SEGUNDO	ESCUELA DAVID GONZÁLEZ ALFARO	8	4 519	3 157	69,9	3 138	9	637	9	4	18	294	566	41	31	8	166	866	489	16	3
		ESCUELA AEROPUERTO	4	2 339	1 553	66,4	1 535	2	373	8	2	14	164	303	13	11	10	87	364	184	14	4
		ESCUELA MIGUEL HIDALGO BASTOS	2	1 004	721	71,8	710	6	136	1	1	3	48	97	12	3	1	29	261	112	5	6
		ESCUELA CALIFORNIA	2	1 017	577	56,7	574	0	91	1	0	8	38	128	9	0	6	21	227	45	2	1
	DESAMPARADOS	ESCUELA MANUELA SANTAMARÍA RODRÍGUEZ	18	10 435	7 107	68,1	7 039	22	1 676	25	13	40	697	1 025	87	55	25	540	1 850	984	56	12
		ESCUELA INVU LAS CAÑAS	13	7 265	4 902	67,5	4 832	16	1 137	20	8	30	433	841	40	36	21	235	1 324	691	62	8
		ESCUELA UNIÓN DE ROSALES	2	1 184	721	60,9	707	2	143	3	2	3	75	139	7	20	3	51	159	100	12	2
	TURRÚCARES	ESCUELA TURRÚCARES	7	3 669	2 508	68,4	2 480	4	521	6	1	9	214	387	21	13	10	104	729	461	25	3
		ESCUELA VÍCTOR ARGUELLO MURILLO	2	916	629	68,7	624	3	124	1	3	3	64	80	4	4	0	30	180	128	5	0
CANTÓN ALAJUELA		ESCUELA SAN MIGUEL	2	746	458	61,4	452	0	85	1	2	2	29	83	5	3	0	19	134	89	5	1
		ESCUELA MIXTA DE SIQUIARES	1	246	163	66,3	161	2	40	2	1	4	11	40	2	1	0	5	23	30	2	0
	TAMBOR	ESCUELA ADOLFO JIMÉNEZ	4	2 159	1 517	70,3	1 506	4	329	1	2	8	79	241	24	17	16	120	412	253	8	3
		ESCUELA JESÚS VARGAS AGUILAR	6	3 439	2 104	61,2	2 075	6	319	2	4	11	148	395	26	10	6	92	782	274	26	3
		ESCUELA MARIANA MADRIGAL DE LA O.	5	2 810	1 734	61,7	1 717	7	393	2	7	11	154	335	26	9	12	101	463	197	16	1
		ESCUELA QUEBRADAS	3	1 299	941	72,4	926	2	205	2	3	1	109	160	7	4	3	60	260	110	12	3
	GARITA	ESCUELA RICARDO FERNÁNDEZ GUARDIA	6	3 374	2 253	66,8	2 237	4	510	3	0	12	246	379	18	21	13	104	499	428	14	2
		ESCUELA JULIA FERNÁNDEZ DE CORTÉS	3	1 542	1 079	70,0	1 070	5	204	6	1	5	79	277	8	3	6	50	232	194	5	4
	SARAPIQUÍ	ESCUELA UJARRÁS	2	751	481	64,0	468	3	45	4	1	2	27	119	6	1	9	25	173	53	11	2
		ESCUELA LUIS DEMETRIO TINOCO	2	974	692	71,0	677	3	109	0	0	2	49	100	12	2	1	43	222	134	11	4
		ESCUELA CORAZÓN DE JESÚS	1	79	61	77,2	61	0	8	0	1	0	2	24	1	0	0	5	9	11	0	0
		ESCUELA REPÚBLICA TRINIDAD Y TOBAGO	1	102	59	57,8	58	0	9	0	0	0	10	8	3	0	0	1	18	9	1	0

CUADRO 1.20 ALAJUELA: JUNTAS, ELECTORADO, PARTICIPACIÓN, VOTOS POR PARTIDO, NULOS Y BLANCOS, PARA PRESIDENCIA Y VICEPRESIDENCIAS DE LA REPÚBLICA, SEGÚN CANTÓN, DISTRITO ADMINISTRATIVO Y CENTRO DE VOTACIÓN
ELECCIONES 4 DE FEBRERO 2018

CANTÓN	DISTRITO ADMINISTRATIVO	CENTRO DE VOTACIÓN	JUNTAS	ELECTORADO	VOTOS RECIBIDOS																			
					TOTAL GENERAL	% PARTICIPACIÓN	VOTOS VÁLIDOS																NULOS	BLANCOS
							TOTAL	ACCESIBILIDAD SIN EXCLUSIÓN	ACCIÓN CIUDADANA	ALIANZA DEMÓCRATA CRISTIANA	DE LOS TRABAJADORES	FRENTE AMPLIO	INTEGRACIÓN NACIONAL	LIBERACIÓN NACIONAL	MOVIMIENTO LIBERTARIO	NUEVA GENERACIÓN	RENOVACIÓN COSTARRICENSE	REPUBLICANO SOCIAL CRISTIANO	RESTAURACIÓN NACIONAL	UNIDAD SOCIAL CRISTIANA		
CANTÓN SAN RAMÓN	SAN RAMÓN	ESCUELA JORGE WASHINGTON	15	9 000	6 755	75,1	6 702	11	2 724	10	12	69	583	994	45	87	20	296	988	863	43	10
		ESCUELA CENTRO DE EDUCACIÓN ESPECIAL D SAN	7	4 112	3 044	74,0	3 013	2	1 281	7	10	30	277	422	14	43	9	124	440	354	23	8
	SANTIAGO	ESCUELA SANTIAGO	4	2 297	1 690	73,6	1 674	1	558	2	5	12	163	363	8	19	7	93	251	192	14	2
		ESCUELA CARLOS LUIS VALVERDE VEGA	1	412	269	65,3	265	1	89	1	2	3	34	37	3	0	3	18	45	29	4	0
		ESCUELA CARLOS MARIA JIMÉNEZ ORTÍZ	1	159	119	74,8	119	0	21	0	0	0	9	32	0	0	0	7	24	26	0	0
		ESCUELA YADIRA GAMBOA ALFARO	1	321	240	74,8	237	2	68	0	2	3	32	36	1	3	0	18	47	25	3	0
		ESCUELA LA CONSTANCIA	1	459	285	62,1	280	3	62	0	2	2	29	53	5	2	2	19	70	31	4	1
	SAN JUAN	ESCUELA FEDERICO SALAS CARVAJAL	11	6 277	4 323	68,9	4 280	13	1 559	11	9	30	507	512	40	59	31	199	856	454	33	10
		HOGAR DE ANCIANOS SAN RAMÓN	1	62	34	54,8	30	0	3	1	1	0	0	14	1	0	0	4	1	5	2	2
		ESCUELA ALBERTO MANUEL BRENES MESÉN	6	3 080	1 984	64,4	1 964	9	626	11	2	17	223	284	24	20	8	99	451	190	16	4
	PIEDADES NORTE	ESCUELA JUAN JOSÉ VALVERDE MADRIGAL	2	1 087	711	65,4	695	0	216	5	1	8	79	97	9	12	6	61	118	83	10	6
		ESCUELA FRANCISCO J ORLICH	1	285	215	75,4	212	1	76	2	0	1	17	53	5	4	1	13	16	23	1	2
		ESCUELA SIMÓN BOLÍVAR	5	3 030	2 096	69,2	2 070	8	643	4	5	27	191	304	14	16	5	103	542	208	20	6
		ESCUELA NAUTILIO ACOSTA PIEPPER	2	725	481	66,3	476	2	92	1	1	6	65	65	11	6	4	34	131	58	4	1
		ESCUELA LA PAZ	2	686	546	79,6	541	2	192	0	0	3	46	153	5	3	5	32	66	34	4	1
	PIEDADES SUR	ESCUELA MONSEÑOR JUAN VICENTE SOLÍS	3	1 273	884	69,4	870	8	386	1	4	10	53	157	5	8	5	64	120	49	12	2
		ESCUELA EL SALVADOR	1	174	124	71,3	118	0	25	0	0	1	4	46	2	2	0	3	29	6	5	1
		ESCUELA SAN FRANCISCO	1	200	151	75,5	149	0	54	1	0	0	20	21	0	0	0	21	7	25	2	0
		ESCUELA LA PALMA	2	806	581	72,1	573	1	140	2	1	2	56	139	7	5	5	44	130	41	7	1
		ESCUELA CAROLINA RODRÍGUEZ DE MIRAMBELL	1	112	87	77,7	85	0	10	1	0	0	10	17	1	0	1	4	41	0	1	1
		ESCUELA EL SOCORRO	1	137	106	77,4	99	0	35	0	0	0	17	18	1	1	1	3	16	7	5	2
		ESCUELA LA GUARIA	1	469	318	67,8	316	2	156	0	0	8	22	51	4	2	1	20	27	23	2	0
	SAN RAFAEL	ESCUELA MIXTA SAN RAFAEL	5	2 877	2 061	71,6	2 037	7	698	8	6	18	200	262	13	21	2	107	458	237	20	4
		ESCUELA GEORGINA BOLMARCICH DE ORLICH	1	561	413	73,6	403	1	96	0	2	3	46	103	2	3	8	47	43	49	6	4
		ESCUELA MACARIO VALVERDE MADRIGAL	4	2 016	1 307	64,8	1 287	8	279	4	6	10	139	222	12	14	6	103	340	144	14	6
		ESCUELA LLANO BRENES	1	478	333	69,7	326	1	77	2	0	2	61	73	6	4	1	31	42	26	7	0
	SAN ISIDRO	ESCUELA MONSEÑOR CLODOVEO HIDALGO	4	1 956	1 408	72,0	1 392	3	512	5	3	13	129	261	13	11	11	80	236	115	13	3
		ESCUELA RIO GRANDE	2	1 140	715	62,7	705	3	168	1	1	3	112	118	12	5	2	58	176	46	9	1
	ÁNGELES	ESCUELA FELIX ÁNGEL SALAS CABEZAS	2	1 058	731	69,1	719	2	297	4	0	5	81	97	9	5	4	59	97	59	9	3
		ESCUELA RUPERTO ZÚÑIGA SANCHO	1	420	309	73,6	305	0	93	2	1	6	41	25	2	2	1	29	64	39	3	1
		LICEO NUESTRA SEÑORA DE LOS ÁNGELES	4	1 858	1 259	67,8	1 240	4	400	2	3	18	137	148	17	14	8	69	340	80	15	4
	ALFARO	ESCUELA GERARDO BADILLA MORA	6	3 179	2 220	69,8	2 202	8	773	7	6	30	215	306	15	19	7	109	509	198	18	0
		ESCUELA ERMELINDA MORA CARVAJAL	2	803	533	66,4	531	1	169	2	1	3	47	99	1	4	6	32	120	46	1	1
	VOLIO	ESCUELA JULIÁN VOLIO LLORENTE	3	1 402	954	68,0	930	2	251	8	5	2	105	164	8	25	6	72	203	79	16	8
		ESCUELA LISIMACO CHAVARRIA PALMA	1	346	247	71,4	246	2	67	0	1	2	21	77	4	0	0	10	37	25	1	0
	CONCEPCIÓN	ESCUELA MANUEL QUESADA BASTOS	3	1 814	1 244	68,6	1 223	5	278	5	4	9	164	231	12	12	4	95	279	125	12	9
	ZAPOTAL	ESCUELA BAJO SAN ANTONIO	1	153	113	73,9	113	1	19	0	1	0	13	45	1	0	0	2	14	17	0	0
		ESCUELA CARRERA BUENA	1	96	69	71,9	69	0	24	1	0	1	5	4	1	0	0	3	26	4	0	0
		ESCUELA ZAPOTAL PARTE ESTE	1	41	26	63,4	25	0	4	0	1	0	4	5	0	0	0	0	8	3	1	0
	PEÑAS BLANCAS	ESCUELA CARMEN LIDIA CASTRO	2	1 240	806	65,0	786	4	123	4	1	21	61	125	11	9	4	67	294	62	17	3
		ESCUELA PROCOPIO GAMBOA VILLALOBOS	4	1 976	1 274	64,5	1 259	5	192	2	0	11	125	229	52	2	15	85	441	100	12	3
		ESCUELA CARLOS MARIA VELASQUEZ ROJAS	1	626	416	66,5	411	1	66	1	1	15	84	40	4	3	2	65	92	37	5	0
		SALÓN COMUNAL SECTOR LOS ÁNGELES	2	668	404	60,5	398	6	54	1	0	1	53	114	8	0	2	13	122	24	5	1
		ESCUELA EL CASTILLO	1	212	139	65,6	138	0	11	2	1	4	9	7	0	0	0	15	75	14	0	1
		ESCUELA SAN MARTÍN (EL BOSQUE)	1	631	410	65,0	404	0	32	0	1	1	79	53	8	5	2	15	184	24	6	0
	SAN LORENZO	ESCUELA BAJO CORDOBA	1	49	31	63,3	30	0	5	0	1	1	2	11	2	0	1	0	5	2	0	1
		ESCUELA FERMÍN RODRÍGUEZ CORDERO	3	1 330	799	60,1	784	6	142	5	2	14	85	126	9	2	4	63	247	79	12	3
		ESCUELA LOS CRIQUES	1	457	343	75,1	336	0	52	2	0	6	28	46	4	2	5	26	137	28	3	4
		ESCUELA VALLE AZUL	2	1 036	762	73,6	737	3	135	3	2	9	51	63	14	10	13	55	305	74	22	3
CANTÓN GRECIA	GRECIA	ESCUELA EULOGIA RUÍZ RUÍZ	20	11 760	8 586	73,0	8 536	21	2 128	39	17	101	806	1 450	28	68	34	487	1 766	1 591	37	13
		ESCUELA JUAN ARRIETA MIRANDA	4	2 379	1 596	67,1	1 582	0	319	3	1	18	152	248	11	10	7	88	527	198	12	2
		ESCUELA OTTO KOPPER STEFFENS	2	745	502	67,4	496	3	51	3	2	7	54	49	2	1	5	43	236	40	6	0
	SAN ISIDRO	ESCUELA JULIO PEÑA MORUA	3	1 729	1 291	74,7	1 277	2	249	1	1	4	98	184	5	7	2	116	432	176	14	0
		ESCUELA SAN FRANCISCO	1	631	441	69,9	437	0	84	1	1	3	36	96	5	5	1	16	106	83	4	0
		ESCUELA EL ACHIOTE	2	717	536	74,8	533	3	127	1	0	1	45	67	4	4	2	54	152	73	2	1
		ESCUELA SANTA ELENA	3	1 314	1 004	76,4	999	1	247	4	4	11	90	145	1	6	0	56	241	193	5	0
	SAN JOSÉ	ESCUELA CARLOS MANUEL ROJAS QUIRÓS	3	1 849	1 464	79,2	1 454	4	361	5	2	8	83	282	9	9	2	90	286	313	9	1
		ESCUELA SANTA GERTRUDIS SUR	3	1 641	1 247	76,0	1 224	5	254	4	1	10	90	241	10	8	4	118	257	222	21	2
		ESCUELA FRANCISCO ALFARO ROJAS	3	1 261	883	70,0	868	4	201	5	2	9	84	151	8	5	3	90	195	111	9	6
		ESCUELA CARLOS MARÍA RODRÍGUEZ ROJAS	1	525	406	77,3	402	4	91	2	0	2	29	37	3	4	4	39	97	90	3	1
		ESCUELA URBANO OVIEDO ALFARO	1	613	428	69,8	424	2	79	1	1	4	28	79	6	1	2	44	89	88	4	0
		ESCUELA SAN RAFAEL	1	640	503	78,6	503	0	150	3	3	9	31	106	0	5	1	27	73	95	0	0
	SAN ROQUE	ESCUELA ALICE MOYA RODRÍGUEZ	7	3 914	2 997	76,6	2 979	5	695	7	7	15	173	588	13	23	13	229	718	493	14	4
		ESCUELA SAN MIGUEL ABAJO	1	578	466	80,6	463	0	132	1	0	2	25	113	1	4	1	42	76	66	1	2
		ESCUELA ALFREDO GÓMEZ ZAMORA	4	2 252	1 636	72,6	1 620	7	476	3	7	20	121	251	10	15	8	87	356	259	13	3
		ESCUELA JACINTO PANIAGUA RODRÍGUEZ	2	926	743	80,2	731	3	161	1	0	4	32	182	3	0	5	49	176	115	7	5
		ESCUELA SAN MIGUEL ARRIBA	1	249	198	79,5	197	2	79	1	0	0	7	31	0	1	0	13	32	31	0	1
		LICEO LEÓN CORTÉS CASTRO	2	762	599	78,6	594	2	136	0	0	5	45	83	9	8	0	34	156	116	5	0
		HOGAR DE ANCIANOS JAFETH JIMENEZ	1	90	45	50,0	44	0	3	1	2	1	3	14	1	0	3	3	6	7	0	1
	TACARES	ESCUELA EDUARDO PINTO HERNANDEZ	5	2 541	1 765	69,5	1 738	4	317	3	1	6	114	315	11	9	13	145	470	330	24	3
		ESCUELA CATALUÑA	2	1 112	775	69,7	763	4	138	1	1	5	65	191	6	4	3	47	182	116	12	0
		ESCUELA SILVESTRE ROJAS MURILLO	4	1 889	1 298	68,7	1 278	9	313	5	3	16	123	193	16	6	3	104	322	165	18	2
	RÍO CUARTO	ESCUELA COLONIA TORO AMARILLO	1	225	159	70,7	155	0	17	0	0	0	9	44	1	1	0	12	49	22	3	1
		ESCUELA RIO CUARTO	3	1 759	1 202	68,3	1 188	2	245	5	1	6	81	238	6	7	5	45	381	166	9	5
		ESCUELA SAN RAFAEL ARRIBA	1	373	197	52,8	194	3	29	0	0	0	18	54	4	1	1	35	26	23	2	1
		ESCUELA LA TABLA	1	499	267	53,5	263	3	59	1	0	1	30	32	1	0	3	28	81	24	3	1
		ESCUELA JOSÉ SÁNCHEZ CHAVARRÍA	1	111	76	68,5	75	0	6	0	0	0	3	27	2	0	0	3	21	13	1	0

CUADRO 1.20 ALAJUELA: JUNTAS, ELECTORADO, PARTICIPACIÓN, VOTOS POR PARTIDO, NULOS Y BLANCOS, PARA PRESIDENCIA Y VICEPRESIDENCIAS DE LA REPÚBLICA, SEGÚN CANTÓN, DISTRITO ADMINISTRATIVO Y CENTRO DE VOTACIÓN
ELECCIONES 4 DE FEBRERO 2018

CANTÓN	DISTRITO ADMINISTRATIVO	CENTRO DE VOTACIÓN	JUNTAS	ELECTORADO	VOTOS RECIBIDOS																				
					TOTAL GENERAL	% PARTICIPACIÓN	VOTOS VÁLIDOS																	NULOS	BLANCOS
							TOTAL	ACCESIBILIDAD SIN EXCLUSIÓN	ACCIÓN CIUDADANA	ALIANZA DEMÓCRATA CRISTIANA	DE LOS TRABAJADORES	FRENTE AMPLIO	INTEGRACIÓN NACIONAL	LIBERACIÓN NACIONAL	MOVIMIENTO LIBERTARIO	NUEVA GENERACIÓN	RENOVACIÓN COSTARRICENSE	REPUBLICANO SOCIAL CRISTIANO	RESTAURACIÓN NACIONAL	UNIDAD SOCIAL CRISTIANA		
CANTÓN GRECIA		ESCUELA SANTA RITA	3	1 317	665	50,5	656	1	114	2	1	3	41	97	13	2	3	137	217	25	7	2
		ESCUELA SANTA ISABEL	2	762	421	55,2	414	4	46	3	1	4	31	83	9	3	8	9	172	41	7	0
		ESCUELA LA VICTORIA	1	378	211	55,8	209	0	23	1	1	4	20	46	5	1	0	21	58	29	1	1
		ESCUELA SAN VICENTE	1	101	56	55,4	56	1	6	0	0	0	9	16	0	0	20	0	0	4	0	0
		ESCUELA LA ESPAÑOLITA	1	230	126	54,8	123	2	24	0	0	0	10	19	1	1	3	21	24	18	2	1
		ESCUELA ÁNGELES DE LA COLONIA SUR	1	35	30	85,7	29	0	4	0	0	0	7	3	0	0	1	3	8	3	1	0
	PUENTE DE PIEDRA	ESCUELA PUENTE DE PIEDRA	3	1 731	1 270	73,4	1 256	1	253	9	2	4	91	188	6	7	4	73	429	189	11	3
		ESCUELA MARÍA TERESA OBREGÓN	2	1 233	906	73,5	898	4	205	3	4	12	75	137	7	10	6	49	248	138	7	1
		ESCUELA JOSÉ PERALTA QUESADA	4	1 918	1 356	70,7	1 331	6	219	4	1	3	137	248	11	3	6	95	474	124	24	1
		ESCUELA RAÚL ROJAS RODRÍGUEZ (EL PORÓ)	3	1 263	933	73,9	929	2	230	5	5	5	96	129	3	9	4	32	244	165	4	0
		ESCUELA RAFAEL ÁNGEL CALDERÓN GUARDIA	1	335	227	67,8	225	0	25	1	0	2	20	43	0	0	1	17	80	36	2	0
		ESCUELA RAMÓN HERRERO VITORIA	2	1 252	842	67,3	831	2	124	4	6	6	58	121	8	4	8	45	351	94	10	1
	BOLÍVAR	ESCUELA LOS ÁNGELES	5	2 525	1 859	73,6	1 843	2	442	6	4	15	115	372	7	20	6	127	422	305	14	2
		ESCUELA SAN JUAN	3	1 464	953	65,1	935	5	189	2	3	4	62	145	4	1	4	60	293	163	15	3
		ESCUELA SAN LUIS	2	700	499	71,3	496	2	131	0	0	3	29	62	1	4	0	61	126	77	3	0
		ESCUELA EL CAJÓN	2	713	518	72,7	509	0	122	0	0	5	45	88	1	5	3	65	128	47	4	5
		ESCUELA ALTOS DE CAJÓN	1	244	155	63,5	150	0	24	0	0	3	4	26	3	1	0	25	51	13	5	0
CANTÓN SAN MATEO	SAN MATEO	ESCUELA TOBÍAS GUZMÁN BRENES	3	1 573	1 057	67,2	1 043	4	149	4	3	6	84	326	16	7	6	77	151	210	10	4
		ESCUELA RAMADAS	1	511	307	60,1	306	0	62	0	0	2	39	80	4	0	0	37	29	53	1	0
		ESCUELA MADERAL	1	110	60	54,5	58	0	6	0	0	0	5	28	0	0	0	3	8	8	2	0
		ESCUELA DULCE NOMBRE	1	67	41	61,2	41	0	3	0	1	1	1	12	1	0	0	9	1	12	0	0
	DESMONTE	ESCUELA BARTOLOMÉ ANDROVETTO	1	438	312	71,2	309	0	60	0	0	3	33	61	1	1	0	12	34	104	2	1
		ESCUELA ESTANQUILLOS	1	139	67	48,2	66	1	28	0	0	0	4	12	1	0	0	3	8	9	1	0
	JESÚS MARÍA	ESCUELA ROGELIO SOTELA BONILLA	2	799	555	69,5	548	0	95	0	0	4	53	166	5	1	1	36	114	73	6	1
	LABRADOR	ESCUELA LABRADOR	2	965	594	61,6	585	3	67	0	1	3	36	175	11	1	2	73	126	87	8	1
CANTÓN ATENAS	ATENAS	ESCUELA CENTRAL DE ATENAS	8	4 604	3 424	74,4	3 404	7	1 015	9	4	21	248	638	25	24	12	109	498	794	15	5
		ESCUELA TRANQUILINO VÍQUEZ R.	4	2 184	1 656	75,8	1 642	5	681	6	4	11	121	216	10	20	2	58	245	263	13	1
		HOGAR DE ANCIANOS HORTENSIA RODRÍGUEZ	1	67	28	41,8	28	0	4	0	0	0	2	9	2	1	0	2	0	8	0	0
	JESÚS	ESCUELA JESÚS DE ATENAS	4	1 855	1 321	71,2	1 312	4	359	3	4	5	82	258	6	6	11	87	219	268	7	2
		ESCUELA SABANA LARGA	2	1 110	838	75,5	832	1	241	7	0	9	70	127	11	5	4	41	151	165	6	0
	MERCEDES	ESCUELA MONSEÑOR SANABRIA MARTÍNEZ	4	2 268	1 527	67,3	1 503	7	386	6	3	13	154	218	12	12	9	88	329	266	22	2
	SAN ISIDRO	ESCUELA SAN ISIDRO	1	637	452	71,0	450	2	129	1	0	1	62	73	9	5	3	32	63	70	2	0
		ESCUELA ALTOS DE NARANJO	2	901	649	72,0	638	5	164	2	2	2	35	73	6	2	5	52	102	188	9	2
		ESCUELA MORAZÁN	2	670	505	75,4	502	3	181	2	2	4	22	76	5	1	3	21	99	83	2	1
	CONCEPCIÓN	ESCUELA THOMAS JEFFERSON	4	2 119	1 570	74,1	1 555	6	325	4	2	8	146	284	6	4	7	75	333	355	15	0
		ESCUELA LA BALSA	1	643	454	70,6	447	1	85	0	0	2	65	69	14	0	0	34	86	91	5	2
	SAN JOSÉ	ESCUELA SAN JOSÉ SUR	2	1 219	817	67,0	812	1	163	3	0	6	104	139	4	3	0	34	191	164	4	1
	SANTA EULALIA	ESCUELA MIXTA DE SANTA EULALIA	3	1 529	1 026	67,1	1 004	4	201	3	4	6	57	146	4	4	9	35	390	141	20	2
	ESCOBAL	ESCUELA TOMÁS SANDOVAL	1	522	365	69,9	362	0	77	0	0	6	20	118	3	0	0	12	54	72	2	1
		ESCUELA GUÁCIMO	1	101	74	73,3	74	0	17	0	1	1	8	22	0	0	1	4	12	8	0	0
CANTÓN NARANJO	NARANJO	ESCUELA REPÚBLICA DE COLOMBIA	14	8 093	5 618	69,4	5 563	15	1 437	20	13	33	416	987	34	38	37	316	1 167	1 050	48	7
		ESCUELA JUDAS TADEO CORRALES	4	2 130	1 449	68,0	1 430	5	402	5	3	7	143	248	9	32	14	113	273	176	19	0
		ESCUELA SAN RAFAEL	2	790	570	72,2	555	1	128	1	3	2	41	92	8	2	2	43	126	106	9	6
		ESCUELA ALFONSO MONGE RAMÍREZ	3	1 653	1 132	68,5	1 116	5	275	1	8	4	95	188	9	6	7	60	287	171	13	3
		HOGAR DE ANCIANOS JOSE DEL OLMO	1	56	23	41,1	23	0	8	0	0	1	1	6	0	1	0	0	2	4	0	0
	SAN MIGUEL	ESCUELA REPÚBLICA DE URUGUAY	4	2 281	1 578	69,2	1 557	0	381	3	0	5	120	266	17	7	7	84	421	246	19	2
		ESCUELA ISABEL IGLESIAS CASTRO	1	376	250	66,5	243	0	44	0	1	0	22	48	3	1	0	23	62	39	6	1
	SAN JOSÉ	ESCUELA REPÚBLICA DE CUBA	2	1 200	852	71,0	841	3	262	0	2	8	92	155	4	9	7	71	124	104	8	3
		ESCUELA LORENZO GONZÁLEZ ARGUEDAS	1	372	298	80,1	297	0	94	3	0	1	10	89	2	1	0	17	40	40	1	0
		ESCUELA EIDA VARGAS CARRANZA	1	413	333	80,6	328	1	88	0	2	0	52	32	1	0	2	39	33	78	4	1
		ESCUELA CAÑUELA	1	270	190	70,4	185	0	60	0	0	0	35	26	4	4	0	10	27	19	3	2
	CIRRÍ SUR	ESCUELA JUAN SANTAMARÍA	3	1 840	1 264	68,7	1 249	2	281	2	1	5	96	261	8	2	8	93	294	196	12	3
		ESCUELA EL PALENQUE	2	974	708	72,7	696	3	176	1	2	3	51	90	10	5	3	59	157	136	9	3
		ESCUELA LOURDES	1	524	356	67,9	351	0	68	1	1	1	35	69	2	3	2	40	58	71	3	2
	SAN JERÓNIMO	ESCUELA SANTIAGO CRESPO CALVO	4	2 031	1 389	68,4	1 368	4	253	4	2	9	142	240	5	10	5	113	314	267	20	1
		SALÓN COMUNAL LOS ROBLES	1	327	212	64,8	209	1	30	5	0	3	16	78	0	3	2	25	14	32	3	0
	SAN JUAN	ESCUELA LA CUEVA	2	910	670	73,6	666	2	183	3	0	1	44	175	3	0	1	33	94	127	2	2
		ESCUELA REPÚBLICA DE ECUADOR	3	1 477	1 046	70,8	1 040	0	259	3	2	4	83	163	4	8	3	64	199	248	5	1
	EL ROSARIO	COLEGIO TÉCNICO PROF. ROSARIO DE NARANJO	5	2 576	1 820	70,7	1 797	4	401	7	0	5	127	292	3	15	9	129	561	244	18	5
		ESCUELA SANTA MARGARITA	1	126	102	81,0	100	0	22	1	0	0	27	17	0	0	0	5	13	15	2	0
	PALMITOS	ESCUELA PALMITOS	3	1 271	903	71,0	890	2	221	3	2	6	70	140	5	9	2	57	101	272	12	1
		ESCUELA PRESBITERO JOSE DEL OLMO	3	1 503	1 064	70,8	1 049	3	348	7	3	5	80	173	5	5	6	77	156	181	11	4
		ESCUELA SAN ROQUE	1	589	379	64,3	377	1	104	2	5	0	33	78	3	1	1	42	49	58	1	1
CANTÓN PALMARES	PALMARES	ESCUELA MANUEL BERNARDO GÓMEZ	9	5 013	3 835	76,5	3 808	9	1 231	4	4	27	290	928	15	30	15	109	414	732	22	5
	ZARAGOZA	ESCUELA RICARDO MORENO CAÑAS	5	2 500	1 848	73,9	1 837	3	519	5	3	14	142	414	8	9	5	86	310	319	10	1
		ESCUELA PABLO ALVARADO VARGAS	6	3 171	2 342	73,9	2 316	3	732	5	7	22	199	401	13	17	11	103	297	506	22	4
		ESCUELA DANIEL SOLORZANO MURILLO	2	1 036	736	71,0	727	4	185	1	3	5	82	176	2	4	4	32	139	90	6	3
		ESCUELA LA UNIÓN	2	912	694	76,1	686	2	197	0	2	6	55	128	3	10	2	32	138	111	7	1
	BUENOS AIRES	ESCUELA JOAQUÍN SANCHO QUESADA	9	5 289	3 986	75,4	3 941	9	1 092	13	14	33	393	742	30	29	22	170	668	726	44	1
	SANTIAGO	ESCUELA PRESBÍTERO VENANCIO DE OÑA Y MARTÍN	3	1 823	1 218	66,8	1 191	3	320	1	5	17	112	249	6	7	2	49	198	222	23	4
	CANDELARIA	ESCUELA JACINTO ÁVILA ARAYA	3	1 574	1 045	66,4	1 030	3	190	2	0	5	127	226	11	8	4	53	232	169	11	4
	ESQUIPULAS	ESCUELA JULIA FERNÁNDEZ RODRÍGUEZ	8	4 662	3 186	68,3	3 150	8	737	5	9	19	323	555	39	23	18	116	837	461	34	2
	LA GRANJA	ESCUELA ERMIDA BLANCO GONZÁLEZ	5	2 923	2 231	76,3	2 209	1	657	3	8	22	234	416	11	21	10	88	398	340	17	5
		HOGAR DE ANCIANOS ASOC. PROTECCIÓN DE ANCIANOS	1	70	49	70,0	49	0	2	0	2	1	1	29	1	0	1	1	2	9	0	0

CUADRO 1.20 ALAJUELA: JUNTAS, ELECTORADO, PARTICIPACIÓN, VOTOS POR PARTIDO, NULOS Y BLANCOS, PARA PRESIDENCIA Y VICEPRESIDENCIAS DE LA REPÚBLICA, SEGÚN CANTÓN, DISTRITO ADMINISTRATIVO Y CENTRO DE VOTACIÓN
ELECCIONES 4 DE FEBRERO 2018

CANTÓN	DISTRITO ADMINISTRATIVO	CENTRO DE VOTACIÓN	JUNTAS	ELECTORADO	VOTOS RECIBIDOS																			
					TOTAL GENERAL	% PARTICIPACIÓN	VOTOS VÁLIDOS																NULOS	BLANCOS
							TOTAL	ACCESIBILIDAD SIN EXCLUSIÓN	ACCIÓN CIUDADANA	ALIANZA DEMÓCRATA CRISTIANA	DE LOS TRABAJADORES	FRENTE AMPLIO	INTEGRACIÓN NACIONAL	LIBERACIÓN NACIONAL	MOVIMIENTO LIBERTARIO	NUEVA GENERACIÓN	RENOVACIÓN COSTARRICENSE	REPUBLICANO SOCIAL CRISTIANO	RESTAURACIÓN NACIONAL	UNIDAD SOCIAL CRISTIANA		
CANTÓN POÁS	SAN PEDRO	ESCUELA PEDRO AGUIRRE CERDA	11	6 628	5 014	75,6	4 971	17	1 359	19	7	41	386	1 001	32	35	28	296	876	874	38	5
		ESCUELA CHILAMATE	2	722	504	69,8	497	3	92	0	1	4	44	87	5	1	0	29	158	73	5	2
		ESCUELA SANTA CECILIA	1	42	24	57,1	24	0	4	0	0	0	1	6	0	0	0	8	2	3	0	0
	SAN JUAN	ESCUELA SAN JUAN SUR	3	1 703	1 249	73,3	1 233	4	247	4	3	10	90	275	7	6	6	69	291	221	11	5
		ESCUELA SAN JUAN NORTE	2	711	487	68,5	478	2	105	1	2	3	45	90	3	0	4	49	109	65	7	2
	SAN RAFAEL	ESCUELA LUIS RODRÍGUEZ SALAS	4	2 260	1 838	81,3	1 821	5	417	4	0	3	107	492	9	10	1	105	278	390	13	4
		ESCUELA SANTA ROSA	1	620	486	78,4	484	1	141	2	1	2	21	117	1	2	3	24	80	89	1	1
		ESCUELA GUATUSA	2	830	615	74,1	607	4	139	2	0	3	40	145	11	5	7	30	141	80	7	1
	CARRILLOS	ESCUELA SAN LUIS DE CARRILLOS	8	4 533	3 047	67,2	3 020	12	569	7	6	8	253	513	29	13	19	154	1 047	390	22	5
		ESCUELA JOSÉ MIGUEL ZUMBADO SOTO	4	2 058	1 522	74,0	1 510	9	344	3	4	8	100	354	7	5	0	63	398	215	10	2
	SABANA REDONDA	ESCUELA MONSEÑOR DELFÍN QUESADA CASTRO	3	1 714	1 151	67,2	1 136	4	179	7	1	3	87	192	10	12	4	65	462	110	12	3
CANTÓN OROTINA	OROTINA	INSTITUTO NACIONAL DE APRENDIZAJE OROTINA	12	7 075	4 547	64,3	4 512	10	705	4	11	17	353	1 119	24	35	16	224	943	1 051	28	7
		ESCUELA ROBERTO CASTRO VARGAS	2	913	591	64,7	584	1	104	2	0	1	43	139	1	0	2	26	118	147	6	1
		HOGAR DE ANCIANOS PRESBITERO JESÚS MARÍA VARGAS	1	27	20	74,1	20	1	1	0	0	0	0	12	0	0	0	3	0	3	0	0
	EL MASTATE	ESCUELA RAMONA SOSA MORENO	3	1 568	956	61,0	943	0	155	3	0	3	106	211	6	7	5	65	205	177	9	4
	HACIENDA VIEJA	ESCUELA DE HACIENDA VIEJA	2	910	582	64,0	571	0	80	4	1	6	49	119	5	5	0	20	128	154	11	0
	COYOLAR	ESCUELA ARTURO QUIRÓS CARRANZA	4	1 943	1 075	55,3	1 062	2	134	1	2	7	110	248	14	1	4	81	205	253	8	5
		ESCUELA NUEVA SANTA RITA	3	1 754	800	45,6	782	3	48	3	1	6	69	245	7	1	0	42	253	104	17	1
		ESCUELA SAN JERÓNIMO	1	203	134	66,0	133	1	23	0	0	0	11	34	0	0	1	8	33	22	1	0
	LA CEIBA	ESCUELA RICARDO BATALLA ESQUIVEL	1	307	171	55,7	167	0	15	1	0	1	12	48	2	1	0	8	53	26	4	0
		ESCUELA MIGUEL RODRÍGUEZ	1	291	162	55,7	162	1	24	1	0	0	11	59	2	0	0	4	37	23	0	0
		ESCUELA PARCELAS DEL I.T.C.O.	1	603	364	60,4	358	0	30	0	0	0	35	82	1	2	2	13	172	21	6	0
CANTÓN SAN CARLOS	QUESADA	ESCUELA JUAN CHAVES ROJAS	13	7 387	5 316	72,0	5 277	13	1 040	13	6	67	523	1 045	24	36	16	121	1 214	1 159	32	7
		ESCUELA DULCE NOMBRE	2	880	623	70,8	613	1	122	3	2	16	57	111	4	4	1	32	175	85	9	1
		ESCUELA ANTONIO JOSE DE SUCRE	2	1 226	909	74,1	898	0	199	3	0	11	72	144	5	29	5	49	213	168	9	2
		ESCUELA SAN VICENTE	1	252	207	82,1	205	0	83	0	0	2	11	55	2	1	0	8	25	18	2	0
		ESCUELA PORVENIR	2	762	560	73,5	551	5	103	2	0	5	66	80	2	2	1	17	146	122	8	1
		ESCUELA SAN JUAN	3	1 778	1 144	64,3	1 124	8	238	5	1	10	181	168	6	5	3	36	362	101	17	3
		ESCUELA SAN GERARDO	2	909	713	78,4	709	4	138	3	0	6	67	122	4	7	1	23	183	151	2	2
		ESCUELA CEDRAL	6	3 361	2 366	70,4	2 331	15	421	7	1	29	225	290	14	20	13	93	895	308	23	12
		ESCUELA SAN RAMÓN	1	114	73	64,0	71	1	8	0	0	0	4	25	0	0	0	1	24	8	2	0
		LICEO DE SAN CARLOS	7	4 052	3 033	74,9	3 010	7	664	5	2	57	284	489	10	31	8	80	715	658	21	2
		ESCUELA LA TESALIA	2	898	604	67,3	594	0	69	2	2	6	67	80	2	4	3	16	277	66	9	1
		ESCUELA SAN MARTÍN	10	5 617	3 984	70,9	3 950	15	782	8	3	49	339	660	23	32	22	133	1 110	774	28	6
		HOGAR DE ANCIANOS SAN VICENTE DE PAÚL	1	68	36	52,9	35	0	2	1	0	0	1	20	0	0	2	0	1	8	0	1
		ESCUELA CONCEPCIÓN	2	1 065	675	63,4	661	7	88	2	0	3	73	84	8	8	3	12	319	54	12	2
		ESCUELA SAN JOSÉ DE LA MONTAÑA	1	93	76	81,7	76	0	14	0	1	4	6	11	4	0	1	3	25	7	0	0
		ESCUELA EL CAMPO (SAN PABLO)	4	1 917	1 392	72,6	1 377	2	263	8	2	11	117	201	11	4	3	51	434	270	11	4
		ESCUELA EL CARMEN	5	2 807	2 150	76,6	2 139	2	555	6	3	28	169	310	8	16	7	69	517	449	10	1
	FLORENCIA	ESCUELA CARLOS MAROTO QUIRÓS	6	3 268	2 267	69,4	2 223	8	340	9	4	27	219	307	12	17	11	128	716	425	41	3
		ESCUELA JUAN SANTAMARÍA	1	276	199	72,1	197	1	35	1	1	2	34	28	5	0	1	12	54	23	1	1
		ESCUELA JUAN MANSO ESTÉVEZ	2	1 009	660	65,4	645	3	85	2	0	5	73	123	4	1	2	25	222	100	11	4
		ESCUELA REPÚBLICA DE ITALIA	4	2 177	1 525	70,1	1 509	9	269	10	2	11	119	270	14	9	5	94	411	286	12	4
		ESCUELA LA VEGA	2	1 098	754	68,7	734	1	58	4	0	10	61	106	6	1	1	39	396	51	19	1
		SALÓN COMUNAL PLATANAR	2	1 125	812	72,2	799	5	119	10	0	19	85	120	4	6	7	66	288	70	13	0
		ESCUELA ERMIDA BLANCO GONZÁLEZ	1	160	115	71,9	113	0	10	0	0	5	18	29	0	0	1	5	25	20	2	0
		ESCUELA SAN RAFAEL	1	154	119	77,3	119	0	15	0	1	0	8	22	1	0	2	6	51	13	0	0
		ESCUELA SANTA RITA	1	417	303	72,7	294	2	35	3	1	4	32	46	1	1	3	26	101	39	5	4
		ESCUELA LA CEIBA	1	413	300	72,6	296	1	30	2	0	1	33	40	1	1	1	57	94	35	4	0
		ESCUELA SAN FRANCISCO	2	723	481	66,5	473	3	91	0	1	2	85	69	5	4	2	29	141	41	7	1
	BUENAVISTA	ESCUELA BUENA VISTA	1	299	217	72,6	215	0	29	1	0	1	26	41	2	5	2	11	55	42	1	1
	AGUAS ZARCAS	ESCUELA MARIO SALAZAR MORA	13	7 658	5 134	67,0	5 071	17	796	13	9	47	423	693	31	16	36	273	2 065	652	55	8
		ESCUELA LOS CHILES	3	1 621	1 102	68,0	1 090	10	143	1	0	3	95	180	11	5	4	75	449	114	10	2
		ESCUELA LOS LLANOS	1	617	410	66,5	403	1	18	1	0	2	17	90	1	1	2	14	235	21	6	1
		ESCUELA PITALITO SUR	1	652	452	69,3	445	1	47	1	0	6	30	108	5	6	1	41	171	28	4	3
		ESCUELA LA GLORIA	1	422	289	68,5	280	2	22	3	0	2	33	80	5	0	0	12	97	24	9	0
		ESCUELA SANTA FE	1	635	395	62,2	383	3	18	2	1	1	23	58	4	0	2	16	227	28	10	2
		ESCUELA JOSÉ RODRÍGUEZ MARTÍNEZ	3	1 271	888	69,9	879	2	101	2	1	7	75	117	4	12	10	54	337	157	9	0
		ESCUELA CERRO CORTEZ	2	710	443	62,4	432	3	23	1	1	0	28	71	5	0	2	14	267	17	9	2
	VENECIA	ESCUELA LA UNIÓN	2	860	559	65,0	550	1	85	1	0	4	67	104	5	2	1	47	180	53	6	3
		ESCUELA JOSÉ MARÍA VARGAS ARIAS	7	3 721	2 672	71,8	2 618	11	578	5	4	21	179	484	21	10	14	150	817	324	50	4
		ESCUELA JUAN FELIX ESTRADA	2	797	567	71,1	561	2	111	1	0	6	48	81	15	3	2	28	207	57	5	1
		ESCUELA BUENOS AIRES	2	971	752	77,4	737	2	77	1	1	5	59	106	2	6	3	114	281	80	14	1
	PITAL	ESCUELA GONZALO MONGE BERMÚDEZ	10	5 481	3 496	63,8	3 443	20	549	12	5	25	326	551	49	21	24	209	974	678	45	8
		ESCUELA OSCAR RULAMAN SALAS RODRÍGUEZ	2	1 222	773	63,3	755	3	180	2	1	4	106	125	28	3	2	56	174	71	16	2
		ESCUELA EL SAHINO	1	611	348	57,0	343	1	45	3	0	4	28	113	4	1	2	20	79	43	2	3
		ESCUELA LA LEGUA	1	315	230	73,0	226	1	19	1	0	1	23	28	7	0	0	10	96	40	4	0
		ESCUELA BOCA TAPADA	1	282	150	53,2	138	1	15	0	0	0	6	36	4	0	2	2	57	15	10	2
		ESCUELA LOS ÁNGELES	3	1 336	945	70,7	933	7	93	4	2	6	109	232	11	6	9	97	254	103	10	2
		ESCUELA EL PALMAR	1	206	161	78,2	160	1	21	0	3	0	11	40	6	0	1	10	22	45	1	0
	LA FORTUNA	ESCUELA LA FORTUNA	8	4 785	3 100	64,8	3 066	5	494	10	3	19	356	336	28	15	8	152	1 278	362	30	4
		ESCUELA EL TANQUE	2	1 133	769	67,9	759	0	130	3	5	3	75	157	18	3	5	36	250	74	9	1
		ESCUELA LA GUARIA	1	122	84	68,9	84	0	16	2	0	0	9	13	0	1	0	3	31	9	0	0
		ESCUELA AGUA AZUL	1	113	83	73,5	81	1	12	0	0	0	8	21	1	0	1	1	25	11	2	0
		ESCUELA LOS ÁNGELES	4	2 434	1 527	62,7	1 491	7	227	4	1	13	180	190	18	6	5	87	564	189	27	9
		ESCUELA SONAFLUCA	2	1 007	681	67,6	673	1	81	3	1	7	71	110	7	3	1	24	293	71	8	0
	LA TIGRA	ESCUELA LA TIGRA	3	1 556	1 080	69,4	1 067	5	157	6	1	7	94	216	17	21	10	56	380	97	10	3

CUADRO 1.20 ALAJUELA: JUNTAS, ELECTORADO, PARTICIPACIÓN, VOTOS POR PARTIDO, NULOS Y BLANCOS, PARA PRESIDENCIA Y VICEPRESIDENCIAS DE LA REPÚBLICA, SEGÚN CANTÓN, DISTRITO ADMINISTRATIVO Y CENTRO DE VOTACIÓN
ELECCIONES 4 DE FEBRERO 2018

CANTÓN	DISTRITO ADMINISTRATIVO	CENTRO DE VOTACIÓN	JUNTAS	ELECTORADO	VOTOS RECIBIDOS																			
					TOTAL GENERAL	% PARTICIPACIÓN	VOTOS VÁLIDOS																NULOS	BLANCOS
							TOTAL	ACCESIBILIDAD SIN EXCLUSIÓN	ACCIÓN CIUDADANA	ALIANZA DEMÓCRATA CRISTIANA	DE LOS TRABAJADORES	FRENTE AMPLIO	INTEGRACIÓN NACIONAL	LIBERACIÓN NACIONAL	MOVIMIENTO LIBERTARIO	NUEVA GENERACIÓN	RENOVACIÓN COSTARRICENSE	REPUBLICANO SOCIAL CRISTIANO	RESTAURACIÓN NACIONAL	UNIDAD SOCIAL CRISTIANA		
CANTÓN SAN CARLOS		ESCUELA SAN JOSÉ	2	901	648	71,9	626	3	115	0	1	7	48	70	2	3	2	29	271	75	19	3
		ESCUELA SAN PEDRO	3	1 630	1 143	70,1	1 122	7	158	4	2	15	126	176	22	5	5	71	448	83	15	6
		ESCUELA LOS CERRITOS	1	133	102	76,7	101	0	12	1	1	1	8	16	0	0	2	0	54	6	0	1
	LA PALMERA	ESCUELA LA PALMERA	2	1 067	816	76,5	809	1	131	3	2	19	55	175	1	6	2	26	282	106	6	1
		ESCUELA SAN FRANCISCO DE LA PALMERA	3	1 293	960	74,2	953	3	106	6	1	5	58	197	9	3	2	37	425	101	5	2
		ESCUELA ABELARDO ROJAS QUESADA	2	730	534	73,2	526	0	88	2	0	2	36	84	6	6	4	18	169	111	6	2
		CENTRO PENITENCIARIO PALMERA	2	508	223	43,9	220	2	19	1	0	1	5	38	5	0	3	9	127	10	2	1
		ESCUELA SANTA ROSA DE LA PALMERA	2	765	588	76,9	580	3	39	0	6	3	37	103	8	2	4	16	298	61	7	1
	VENADO	ESCUELA ENTRE RÍOS	2	713	438	61,4	429	2	46	1	0	0	27	76	4	1	2	41	182	47	5	4
		SALÓN COMUNAL DE JICARITO	1	379	245	64,6	242	0	60	0	0	1	27	31	3	0	1	13	68	38	1	2
	CUTRIS	ESCUELA JUAN RAFAEL CHACÓN CASTRO	4	2 066	1 324	64,1	1 294	8	123	3	1	12	119	292	12	2	4	68	499	151	28	2
		ESCUELA SAN PEDRO DE CUTRIS	1	169	93	55,0	90	0	19	0	0	0	4	22	1	0	0	0	34	10	1	2
		ESCUELA SAN JOSECITO DE CUTRIS	1	251	195	77,7	194	0	29	0	2	2	20	47	3	4	1	9	55	22	1	0
		ESCUELA SAN JOAQUÍN CUTRIS	1	399	305	76,4	301	1	14	0	0	4	69	132	1	1	3	33	27	16	4	0
		ESCUELA GERMAN ROJAS ARAYA	1	228	125	54,8	122	0	4	0	0	0	13	24	2	0	0	3	61	15	2	1
		ESCUELA BELLA VISTA	1	230	150	65,2	147	0	29	0	0	0	12	34	4	0	2	7	35	24	2	1
		ESCUELA COOPEVEGA	1	629	359	57,1	348	1	27	3	0	1	132	74	4	1	2	5	80	18	9	2
		ESCUELA GUARUMAL	1	156	103	66,0	103	0	18	0	1	3	31	7	1	0	1	4	35	2	0	0
		ESCUELA SAN MARCOS DE CUTRIS	1	438	257	58,7	248	0	18	2	0	2	17	40	2	2	1	12	96	56	7	2
		ESCUELA SANTA TERESA SUR	1	187	119	63,6	119	0	13	2	0	0	8	24	1	0	6	0	53	12	0	0
		ESCUELA LOS ALMENDROS	1	154	98	63,6	97	0	2	2	0	0	5	14	0	0	0	13	53	8	1	0
	MONTERREY	ESCUELA DOMINGO VARGAS AGUILAR	3	1 595	1 075	67,4	1 067	2	271	4	1	10	68	163	11	3	2	64	364	104	6	2
		ESCUELA MONTELIMAR MONTERREY	1	79	53	67,1	53	0	5	1	0	0	2	15	0	0	0	1	25	4	0	0
		ESCUELA LA UNIÓN	1	265	156	58,9	151	1	14	0	0	2	10	29	2	0	3	7	73	10	4	1
		ESCUELA CHAMBACÚ	1	154	107	69,5	105	0	10	0	0	0	3	15	3	0	0	1	46	27	2	0
		ESCUELA CENTRO EDUCATIVO SAN MIGUEL	1	107	85	79,4	83	1	13	0	0	0	10	13	7	0	2	7	19	11	1	1
	POCOSOL	ESCUELA BUENOS AIRES	1	497	323	65,0	317	3	40	2	2	3	36	59	8	4	3	31	90	36	4	2
		ESCUELA SAN GERARDO DE POCOSOL	1	407	263	64,6	256	0	27	3	0	5	28	80	6	0	3	11	85	8	6	1
		ESCUELA EL CONCHO	1	298	154	51,7	150	1	13	1	0	3	24	51	8	2	6	2	24	15	4	0
		ESCUELA SANTA ROSA DE POCOSOL	8	4 457	2 793	62,7	2 747	12	327	8	8	24	301	533	27	6	17	130	1 144	210	38	8
		ESCUELA LAS BRISAS	1	97	59	60,8	59	0	2	0	0	0	1	18	1	0	0	2	22	13	0	0
		ESCUELA ESTERITO	1	248	167	67,3	166	1	28	1	1	2	17	51	6	0	0	6	43	10	0	1
		ESCUELA SANTA MARIA	1	418	294	70,3	291	1	35	1	0	1	18	59	8	2	0	26	122	18	3	0
		ESCUELA SAN DIEGO	1	175	124	70,9	123	1	6	1	0	0	11	29	2	0	2	10	56	5	1	0
		ESCUELA CARRIZAL	1	220	124	56,4	122	2	13	0	1	1	15	45	2	0	2	7	20	14	0	2
		ESCUELA EL PLOMO	1	194	97	50,0	95	0	9	1	0	0	13	29	3	0	0	3	22	15	1	1
		ESCUELA ACAPULCO	1	449	309	68,8	305	3	34	0	0	4	33	61	8	1	0	21	122	18	3	1
		ESCUELA LA GUARIA	1	259	110	42,5	109	0	12	0	0	1	24	29	5	0	0	3	23	12	1	0
		ESCUELA SAN BOSCO	1	358	228	63,7	222	0	34	0	3	0	20	30	7	1	1	16	85	25	6	0
		ESCUELA SAN CRISTOBAL	1	94	57	60,6	56	1	2	1	0	0	4	10	1	0	0	3	26	8	0	1
CANTÓN ZARCERO	ZARCERO	ESCUELA OTILIO ULATE BLANCO	7	3 701	2 908	78,6	2 880	3	787	9	11	17	191	596	13	22	12	147	402	670	23	5
		HOGAR DE ANCIANOS ASOCIACIÓN H.A ALFARO RUÍZ SAN RAFA	1	51	35	68,6	35	0	1	0	1	0	2	18	1	0	0	0	2	10	0	0
	LAGUNA	ESCUELA FÉLIX VILLALOBOS VARGAS	2	1 161	910	78,4	898	1	138	2	2	3	58	231	6	8	4	51	133	261	7	5
	TAPESCO	ESCUELA ARNULFO ARIAS MADRID	2	927	781	84,3	777	2	154	3	2	9	26	228	5	3	6	45	101	193	1	3
	GUADALUPE	ESCUELA GUADALUPE	1	131	82	62,6	81	0	9	0	1	0	6	19	3	0	0	11	5	27	1	0
		ESCUELA MORELOS	1	316	247	78,2	241	0	62	1	0	1	13	39	2	2	1	18	30	72	5	1
		ESCUELA COLONIA ANATERI	1	63	58	92,1	58	0	7	0	0	0	3	23	0	0	0	7	3	15	0	0
	PALMIRA	ESCUELA SALUSTIO CAMACHO MUÑOZ	1	526	397	75,5	391	0	61	0	1	0	19	143	6	2	0	19	43	97	6	0
		ESCUELA LA PICADA	1	440	344	78,2	341	4	58	1	1	0	14	128	3	5	1	21	36	69	2	1
	ZAPOTE	ESCUELA ZAPOTE	1	284	232	81,7	226	1	58	0	0	2	10	78	2	0	0	16	25	34	2	4
		ESCUELA JOSE VALENCIANO ARRIETA	1	153	126	82,4	125	0	27	0	0	0	10	44	1	1	1	7	12	22	0	1
	BRISAS	ESCUELA LA BRISA	2	958	792	82,7	787	0	198	3	2	6	29	275	2	2	2	49	77	142	4	1
		ESCUELA LA LEGUA	1	345	271	78,6	268	1	58	1	0	1	9	97	2	0	2	19	30	48	3	0
CANTÓN VALVERDE VEGA	SARCHÍ NORTE	ESCUELA LÍDER DE SARCHÍ	9	5 330	3 566	66,9	3 534	5	764	10	9	30	295	548	53	24	13	207	899	677	25	7
		ESCUELA LLANO GRANDE	1	148	90	60,8	89	3	3	0	1	0	4	34	1	0	0	2	29	12	1	0
		ESCUELA ÁLVARO TERÁN SECO	2	813	511	62,9	505	1	60	1	0	0	52	114	10	2	0	32	80	153	5	1
	SARCHÍ SUR	ESCUELA ALTO CASTRO	8	4 498	2 894	64,3	2 862	9	595	10	9	20	288	389	31	22	11	152	774	552	26	6
	TORO AMARILLO	ESCUELA BAJOS DE TORO AMARILLO	1	179	137	76,5	137	1	15	1	1	0	15	22	2	1	1	31	28	19	0	0
	SAN PEDRO	ESCUELA SAN PEDRO	3	1 476	1 051	71,2	1 040	7	151	4	1	9	112	211	13	3	5	95	228	201	9	2
		ESCUELA JULIO ULATE GONZÁLEZ	2	773	531	68,7	524	0	81	2	1	7	42	90	2	0	3	46	163	87	7	0
	RODRÍGUEZ	ESCUELA PETERS	2	1 054	747	70,9	742	2	165	2	3	9	64	132	11	8	2	49	150	145	4	1
		ESCUELA SABANILLA	1	397	280	70,5	273	2	43	0	0	2	43	54	3	1	3	19	47	56	6	1
CANTÓN UPALA	UPALA	ESCUELA TEODORO PICADO MICHALSKY	9	5 103	2 896	56,8	2 855	6	397	3	9	15	217	483	21	13	16	96	1 145	434	34	7
		ESCUELA COLONIA PUNTARENAS	3	1 723	996	57,8	963	5	90	4	3	5	67	213	17	4	4	37	441	73	25	8
		ESCUELA SAN LUIS DE UPALA	1	388	260	67,0	258	0	14	1	1	1	20	56	0	0	1	13	142	9	2	0
		ESCUELA SANTA ROSA	1	284	188	66,2	187	0	4	2	0	0	7	44	3	1	0	14	101	11	0	1
		ESCUELA DOCTOR RICARDO MORENO CAÑAS	1	437	228	52,2	224	0	28	1	1	0	11	56	3	0	1	4	87	32	3	1
		ESCUELA LLANO AZUL	1	283	163	57,6	155	3	15	3	2	1	21	30	5	0	0	1	52	22	7	1
	AGUAS CLARAS	ESCUELA SAN ISIDRO AGUAS CLARAS	2	806	503	62,4	485	3	50	1	1	4	51	117	8	0	6	9	203	32	13	5
		ESCUELA COLONIA LA LIBERTAD	1	177	117	66,1	115	0	15	0	0	0	6	44	0	0	0	2	38	10	2	0
		ESCUELA CUATRO BOCAS	1	449	238	53,0	232	0	25	0	2	1	13	61	1	0	0	5	89	35	6	0
		ESCUELA EL CARMEN DE GUAYABAL	1	197	121	61,4	119	0	18	0	0	1	14	15	1	4	0	5	53	8	2	0
		ESCUELA PORFIRIO RUIZ NAVARRO	2	770	445	57,8	433	5	51	2	1	4	52	88	3	2	3	12	180	30	9	3
		ESCUELA BUENOS AIRES	1	159	99	62,3	96	0	2	0	0	0	0	28	0	0	2	3	57	4	1	2
		ESCUELA EL PORVENIR	1	373	234	62,7	230	2	22	2	1	2	16	62	8	2	1	4	96	12	2	2
		ESCUELA COLONIA BLANCA	1	302	175	57,9	172	0	6	1	0	0	19	51	3	4	0	2	72	14	3	0
		ESCUELA RIO NEGRO	1	273	164	60,1	154	1	15	8	0	0	0	33	2	1	1	2	68	23	9	1

CUADRO 1.20 ALAJUELA: JUNTAS, ELECTORADO, PARTICIPACIÓN, VOTOS POR PARTIDO, NULOS Y BLANCOS, PARA PRESIDENCIA Y VICEPRESIDENCIAS DE LA REPÚBLICA, SEGÚN CANTÓN, DISTRITO ADMINISTRATIVO Y CENTRO DE VOTACIÓN
ELECCIONES 4 DE FEBRERO 2018

CANTÓN	DISTRITO ADMINISTRATIVO	CENTRO DE VOTACIÓN	JUNTAS	ELECTORADO	VOTOS RECIBIDOS																				
					TOTAL GENERAL	% PARTICIPACIÓN	VOTOS VÁLIDOS																	NULOS	BLANCOS
							TOTAL	ACCESIBILIDAD SIN EXCLUSIÓN	ACCIÓN CIUDADANA	ALIANZA DEMÓCRATA CRISTIANA	DE LOS TRABAJADORES	FRENTE AMPLIO	INTEGRACIÓN NACIONAL	LIBERACIÓN NACIONAL	MOVIMIENTO LIBERTARIO	NUEVA GENERACIÓN	RENOVACIÓN COSTARRICENSE	REPUBLICANO SOCIAL CRISTIANO	RESTAURACIÓN NACIONAL	UNIDAD SOCIAL CRISTIANA		
CANTÓN UPALA	SAN JOSÉ [PIZOTE]	ESCUELA SAN JOSE UPALA PIZOTE	5	2 601	1 063	40,9	1 023	8	91	3	4	4	57	230	19	1	8	52	383	163	30	10
		ESCUELA VILLA NUEVA	2	749	368	49,1	350	1	32	2	1	22	17	94	11	3	4	6	112	45	12	6
		ESCUELA CARTAGO SUR	1	118	65	55,1	64	0	5	0	0	0	0	14	0	2	1	1	33	8	1	0
		ESCUELA CARTAGO NORTE	1	260	129	49,6	125	0	9	2	0	1	5	12	3	3	3	3	71	13	4	0
		ESCUELA BETANIA	1	283	160	56,5	153	0	13	1	1	1	12	26	1	0	4	3	78	13	6	1
		ESCUELA EL PROGRESO	1	378	190	50,3	183	1	11	1	0	3	7	64	2	1	2	4	61	26	6	1
	BIJAGUA	ESCUELA LÍDER DE BIJAGUA	4	2 319	1 509	65,1	1 480	5	238	2	1	13	68	203	10	5	2	54	716	163	23	6
		ESCUELA SANTO DOMINGO	1	213	134	62,9	134	1	7	1	0	1	7	35	2	0	1	2	65	12	0	0
		ESCUELA EL SALTO	1	189	121	64,0	119	0	6	0	1	1	10	21	0	0	1	10	62	7	2	0
		ESCUELA LAS FLORES	1	186	110	59,1	103	0	15	0	1	2	5	35	0	0	1	1	33	10	6	1
		ESCUELA EL HIGUERÓN	1	322	200	62,1	194	0	25	0	0	0	14	51	3	1	0	7	81	12	4	2
	DELICIAS	ESCUELA LAS DELICIAS	2	672	317	47,2	305	0	37	1	1	0	18	76	7	0	2	8	106	49	10	2
		ESCUELA SANTA CLARA	1	518	269	51,9	265	0	90	1	0	0	6	49	0	0	0	8	90	21	2	2
		ESCUELA SAN RAMÓN	1	556	242	43,5	232	1	18	0	5	3	20	57	4	1	2	7	78	36	7	3
		ESCUELA QUEBRADÓN	1	498	341	68,5	333	0	23	1	0	0	25	73	2	1	1	19	129	59	8	0
	DOS RÍOS	ESCUELA DOS RÍOS	2	715	354	49,5	343	4	34	0	2	4	23	108	7	1	2	8	101	49	7	4
		ESCUELA BRASILIA	1	475	202	42,5	197	0	8	0	2	7	5	56	3	2	3	1	89	21	4	1
		ESCUELA BIRMANIA	1	276	153	55,4	151	2	5	0	0	5	0	39	3	0	2	7	53	35	2	0
		ESCUELA LA AMERICA	1	400	138	34,5	136	0	10	0	0	2	5	29	0	0	0	4	58	28	1	1
	YOLILLAL	ESCUELA SAN ISIDRO	2	732	352	48,1	342	0	22	3	0	1	37	82	6	0	4	14	118	55	7	3
		ESCUELA SAN JORGE	2	736	412	56,0	403	2	40	1	0	1	23	138	8	0	1	12	105	72	6	3
		ESCUELA NAZARETH	1	294	171	58,2	165	15	0	0	0	0	31	30	4	1	1	7	41	35	5	1
		ESCUELA CHIMURRIA	1	427	293	68,6	286	0	23	0	1	1	23	109	5	1	0	11	97	15	5	2
	CANALETE	ESCUELA SOR MARÍA ROMERO MENESES	4	1 978	1 096	55,4	1 066	4	95	3	4	7	95	188	16	8	15	31	461	139	27	3
		ESCUELA SAN CRISTOBAL	1	54	35	64,8	35	0	3	1	0	0	1	11	0	0	0	0	17	2	0	0
		ESCUELA MIRAMAR	1	410	214	52,2	211	1	21	0	0	11	19	41	1	0	0	14	60	43	3	0
		ESCUELA LAS ARMENIAS	1	269	182	67,7	178	0	13	0	0	3	5	55	0	1	0	11	69	21	4	0
CANTÓN LOS CHILES	LOS CHILES	ESCUELA RICARDO VARGAS MURILLO	6	3 375	1 812	53,7	1 786	3	254	11	5	22	258	356	15	8	8	110	505	231	23	3
		ESCUELA ARCO IRIS	1	77	46	59,7	45	0	5	0	0	0	4	3	0	0	1	1	26	5	1	0
		ESCUELA MEDIO QUESO	1	374	193	51,6	185	0	11	2	11	3	22	26	2	1	2	9	42	54	6	2
		ESCUELA LAS CUACAS CUATRO ESQUINAS	1	215	94	43,7	94	2	8	0	0	1	4	25	3	0	0	3	27	21	0	0
		ESCUELA ISLA CHICA	1	135	46	34,1	46	0	2	1	0	1	5	9	1	0	0	1	12	14	0	0
		ESCUELA COQUITAL	1	606	268	44,2	263	1	20	3	16	2	22	49	3	0	3	14	97	33	4	1
		ESCUELA EL PARQUE	2	1 133	569	50,2	555	2	75	0	12	4	95	80	3	3	2	26	181	72	12	2
		ESCUELA CRISTO REY	1	327	150	45,9	147	1	10	0	0	1	19	14	1	2	2	3	75	19	3	0
		ESCUELA LAS NUBES	1	259	143	55,2	137	0	17	1	2	1	27	5	2	1	1	0	69	11	6	0
	CAÑO NEGRO	ESCUELA LEONIDAS SEQUEIRA	2	690	370	53,6	362	1	37	0	3	3	42	56	0	0	1	6	139	74	5	3
		ESCUELA T.V.VERACRUZ	1	370	235	63,5	230	1	10	2	0	2	24	39	4	0	2	6	59	81	5	0
	EL AMPARO	ESCUELA LA TRINIDAD	2	673	341	50,7	333	1	34	0	0	3	30	96	5	0	1	14	96	53	7	1
		ESCUELA MONTEALEGRE	1	180	113	62,8	112	0	38	2	0	3	10	8	0	0	1	13	16	21	0	1
		ESCUELA LOS CORRALES	1	213	111	52,1	109	2	11	0	0	5	15	26	2	0	0	1	33	14	2	0
		ESCUELA PAVÓN	3	1 752	998	57,0	978	7	144	1	2	40	117	108	11	6	20	44	354	124	19	1
		ESCUELA EL CÓBANO	1	115	55	47,8	55	0	6	0	0	0	2	6	1	0	0	2	32	6	0	0
		ESCUELA LA UNIÓN	1	217	89	41,0	88	0	7	0	0	1	12	9	1	0	0	4	53	1	1	0
	SAN JORGE	ESCUELA EL PORVENIR	1	294	179	60,9	174	2	14	0	0	3	24	33	4	1	1	9	49	34	4	1
		ESCUELA SANTIAGO	1	559	329	58,9	323	2	57	0	1	5	43	37	3	1	4	13	111	46	5	1
		ESCUELA COLONIA GUANACASTE	1	427	248	58,1	244	0	21	0	2	3	29	48	0	0	2	4	103	32	3	1
		ESCUELA LA URRACA	1	161	110	68,3	108	1	10	1	0	0	20	16	2	0	0	4	24	30	2	0
CANTÓN GUATUSO	SAN RAFAEL	ESCUELA LÍDER SAN RAFAEL	6	3 303	1 854	56,1	1 829	6	152	7	2	8	122	409	24	8	7	124	724	236	17	8
		SALÓN COMUNAL PATASTILLO	1	135	67	49,6	66	0	11	0	0	0	0	17	0	0	0	3	13	22	1	0
		ESCUELA PALENQUE MARGARITA	1	448	299	66,7	293	2	29	0	0	5	11	33	2	0	0	20	153	38	5	1
		ESCUELA TIMACAR	1	331	211	63,7	202	0	10	0	0	0	4	52	4	3	2	13	43	71	9	0
		ESCUELA PALMITAL	1	367	186	50,7	182	2	23	0	1	0	6	63	2	2	1	6	60	16	4	0
		ESCUELA PALENQUE TONJIBE	1	325	234	72,0	230	0	4	0	1	1	9	48	0	1	1	11	140	14	1	3
		ESCUELA SANTA FÉ	1	367	219	59,7	210	0	15	1	0	2	11	69	2	0	2	14	77	17	7	2
		ESCUELA SAN GABRIEL	1	46	41	89,1	40	0	3	0	0	2	0	5	1	0	1	3	20	5	1	0
		ESCUELA EL SILENCIO	1	376	228	60,6	222	1	11	1	0	0	9	80	3	1	1	8	73	34	5	1
	BUENAVISTA	ESCUELA SAN JOSÉ	1	498	285	57,2	280	1	9	2	1	1	15	83	0	3	1	33	67	64	5	0
		SALÓN PARROQUIAL TIALES	1	358	226	63,1	221	0	22	0	0	4	22	32	0	2	0	10	120	9	5	0
		ESCUELA MONICO	1	141	93	66,0	90	1	5	1	0	1	13	17	0	0	0	0	40	12	3	0
	COTE	ESCUELA CABANGA	1	528	331	62,7	327	1	28	1	0	3	15	122	13	3	1	14	74	52	2	2
	KATIRA	LICEO KATIRA	4	2 095	1 302	62,1	1 273	2	42	4	3	7	92	253	16	6	2	84	657	105	25	4
		ESCUELA RIO CELESTE	2	710	423	59,6	413	1	15	3	0	1	25	104	0	3	3	31	194	33	7	3
		ESCUELA EL VALLE	2	942	598	63,5	582	0	25	1	1	0	38	157	10	0	1	54	264	31	14	2

FUENTE: Tribunal Supremo de Elecciones.

CUADRO 1.21 CARTAGO: JUNTAS, ELECTORADO, PARTICIPACIÓN, VOTOS POR PARTIDO, NULOS Y BLANCOS, PARA PRESIDENCIA Y VICEPRESIDENCIAS DE LA REPÚBLICA, SEGÚN CANTÓN, DISTRITO ADMINISTRATIVO Y CENTRO DE VOTACIÓN
ELECCIONES 4 DE FEBRERO 2018

CANTÓN	DISTRITO ADMINISTRATIVO	CENTRO DE VOTACIÓN	JUNTAS	ELECTORADO	VOTOS RECIBIDOS																			
					TOTAL GENERAL	% PARTICIPACIÓN	VOTOS VÁLIDOS																NULOS	BLANCOS
							TOTAL	ACCESIBILIDAD SIN EXCLUSIÓN	ACCIÓN CIUDADANA	ALIANZA DEMÓCRATA CRISTIANA	DE LOS TRABAJADORES	FRENTE AMPLIO	INTEGRACIÓN NACIONAL	LIBERACIÓN NACIONAL	MOVIMIENTO LIBERTARIO	NUEVA GENERACIÓN	RENOVACIÓN COSTARRICENSE	REPUBLICANO SOCIAL CRISTIANO	RESTAURACIÓN NACIONAL	UNIDAD SOCIAL CRISTIANA		
CANTÓN CARTAGO	ORIENTAL	LICEO VICENTE LACHNER SANDOVAL	23	13484	10544	78,2	10469	11	3302	209	9	68	1114	2313	59	68	31	413	742	2130	66	9
	OCCIDENTAL	ESCUELA RAFAEL HERNÁNDEZ MADRIZ	17	9762	7635	78,2	7575	10	2371	163	13	43	663	1778	60	77	28	278	643	1448	51	9
		HOGAR DE ANCIANOS ASILO DE LA VEJEZ	1	104	50	48,1	49	0	2	0	0	1	3	21	1	1	0	3	1	16	1	0
	CARMEN	ESCUELA JULIÁN VOLIO LLORENTE	13	7295	5359	73,5	5294	33	1605	198	10	43	550	1155	56	57	33	285	498	771	50	15
		ESCUELA SAN BLAS	10	6035	4562	75,6	4503	12	1404	111	10	47	493	855	47	47	33	273	457	714	58	1
	SAN NICOLÁS	ESCUELA REPÚBLICA FRANCESA	11	6479	4810	74,2	4764	9	1364	98	13	37	457	1045	59	67	44	347	562	662	41	5
		ESCUELA CARLOS MONGE ALFARO	4	2341	1595	68,1	1571	3	367	47	3	13	208	383	15	17	12	109	192	202	21	3
		ESCUELA ARTURO VOLIO JIMÉNEZ	6	3052	2143	70,2	2111	12	525	103	1	16	248	406	31	17	14	136	355	247	28	4
		ESCUELA QUIRCOT	8	4341	3133	72,2	3091	12	669	162	4	15	305	613	40	33	31	167	695	345	38	4
		ESCUELA SAN IGNACIO DE LOYOLA	5	2672	1947	72,9	1909	6	495	77	5	6	223	429	27	13	17	151	271	189	34	4
	AGUACALIENTE O SAN FRANCISCO	ESCUELA JUAN VÁZQUEZ DE CORONADO	14	8446	6503	77,0	6401	15	1682	357	13	39	667	1112	67	63	64	383	894	1045	92	10
		ESCUELA FILADELFO SALAS CÉSPEDES	6	3116	2282	73,2	2208	10	576	110	5	18	268	350	41	20	15	186	264	345	68	6
		ESCUELA LA PITAHAYA	13	7653	5946	77,7	5875	5	1944	231	11	42	589	948	63	65	40	251	752	934	66	5
		ESCUELA FERNANDO GUZMÁN MATA	8	4731	3106	65,7	3027	12	601	499	8	27	275	406	65	26	19	157	658	274	68	11
		ESCUELA GUAYABAL	2	1051	661	62,9	641	3	104	66	1	3	58	137	9	4	9	34	124	89	17	3
	GUADALUPE O ARENILLA	ESCUELA CARLOS J PERALTA	20	11597	8984	77,5	8884	32	2614	341	18	34	845	1906	104	74	46	452	1028	1390	87	13
	CORRALILLO	ESCUELA CORRALILLO	3	1499	1023	68,2	1006	5	173	39	1	3	109	241	9	4	8	107	93	214	13	4
		ESCUELA PAQUITA FERRER DE FIGUERES	1	558	426	76,3	424	1	88	7	0	1	24	177	3	0	3	40	59	21	1	1
		ESCUELA JUSTO MARÍA PADILLA CASTRO	3	1544	1097	71,0	1073	5	261	16	3	10	93	361	11	7	12	63	150	81	20	4
		ESCUELA LA GUARIA	2	1138	842	74,0	826	3	166	9	1	8	82	269	5	7	5	62	100	109	10	6
		ESCUELA FELIX MATA VALLE	2	1094	724	66,2	714	0	165	2	0	3	25	298	5	5	10	64	72	65	7	3
		ESCUELA ANTONIO CAMACHO ORTEGA	2	775	619	79,9	609	2	138	4	4	0	55	188	0	20	5	29	32	132	8	2
		ESCUELA JOSÉ NAVARRO ARAYA	2	703	447	63,6	437	0	102	5	1	1	33	130	3	2	1	46	73	40	6	4
		ESCUELA MANUEL PADILLA UREÑA	2	729	539	73,9	532	2	155	16	0	1	35	149	3	0	2	52	83	34	6	1
		SALÓN COMUNAL LOMA LARGA	1	376	290	77,1	279	0	50	0	1	1	28	85	10	2	3	22	51	26	8	3
	TIERRA BLANCA	ESCUELA MANUEL DE JESÚS JIMÉNEZ	8	4550	3459	76,0	3372	24	810	57	13	15	430	822	34	28	42	413	169	515	67	20
	DULCE NOMBRE	ESCUELA DOMINGO FAUSTINO SARMIENTO	8	4384	3540	80,7	3485	9	1030	103	8	18	528	603	23	56	15	156	320	616	45	10
		ESCUELA RUDECINDO VARGAS QUIRÓS	1	242	175	72,3	173	0	28	2	3	2	54	34	1	1	1	11	19	17	1	1
		ESCUELA PROCESO SOLANO RAMÍREZ	6	3624	2813	77,6	2783	7	806	80	7	23	400	438	29	24	16	153	395	405	26	4
	LLANO GRANDE	ESCUELA LLANO GRANDE	4	2395	1566	65,4	1519	9	336	52	4	7	189	424	22	10	26	161	127	152	39	8
		ESCUELA PASTOR BARQUERO OBANDO	2	982	709	72,2	697	2	131	43	1	3	104	205	6	2	5	59	51	85	9	3
	QUEBRADILLA	ESCUELA QUEBRADILLA	5	3018	2186	72,4	2159	10	480	69	3	19	240	478	28	29	13	135	286	369	23	4
		ESCUELA SIXTO CORDERO MARTÍNEZ	3	1356	759	56,0	728	6	103	12	0	7	78	193	14	5	10	50	84	166	27	4
		ESCUELA CENTRO EDUCATIVO COPALCHI	1	300	209	69,7	203	0	18	7	0	1	18	90	1	5	0	21	18	24	6	0
CANTÓN PARAÍSO	PARAÍSO	LICEO DE PARAÍSO	27	16246	12472	76,8	12348	46	3724	95	24	93	2762	1848	71	97	75	720	1200	1593	106	18
		ESCUELA VICENTE LACHNER SANDOVAL	4	2118	1432	67,6	1405	6	296	33	5	7	268	275	10	16	17	80	245	147	24	3
		ESCUELA CLEMENTE AVENDAÑO SÁENZ	2	885	540	61,0	524	4	89	5	0	9	117	124	4	2	6	46	70	48	16	0
	SANTIAGO	ESCUELA MIGUEL PICADO BARQUERO	3	1450	1067	73,6	1040	6	166	4	1	4	162	246	8	6	8	73	282	74	24	3
		ESCUELA OTTO MORA PÉREZ	2	777	557	71,7	548	2	143	1	0	3	90	123	2	2	1	63	83	35	5	4
		ESCUELA JUAN SOJO CARTÍN	1	486	353	72,6	348	2	56	2	0	2	25	81	1	2	1	18	128	30	5	0
		ESCUELA PRIMO COGHI FERRARI	1	579	393	67,9	389	5	62	11	1	3	88	85	12	2	6	25	56	33	3	1
		ESCUELA LA PUENTE	1	312	208	66,7	204	0	54	1	1	1	30	54	2	0	0	12	26	23	1	3
		ESCUELA RIO REGADO	1	537	338	62,9	333	3	70	0	0	4	72	70	1	0	1	35	45	32	2	3
	OROSI	ESCUELA OROSI	8	4435	3291	74,2	3246	15	966	22	9	17	510	422	31	31	35	477	314	397	37	8
		ESCUELA ALVARO ESQUIVEL BONILLA	2	720	469	65,1	460	4	125	3	0	1	81	71	0	4	5	64	48	54	4	5
		ESCUELA MIXTA DE PALOMO	3	1638	1120	68,4	1059	3	170	5	3	4	210	214	11	5	5	185	115	129	52	9
		ESCUELA PURISIL	1	200	155	77,5	154	1	11	0	1	2	24	22	1	1	2	50	17	22	0	1
		ESCUELA ALTOS DE ARAYA	1	408	249	61,0	245	1	48	3	1	1	42	38	0	1	3	37	34	36	3	1
	CACHÍ	ESCUELA FLORENCIO DEL CASTILLO	6	3394	2536	74,7	2489	11	632	32	8	30	344	472	17	19	19	273	348	284	39	8
		ESCUELA URASCA	1	521	421	80,8	417	1	161	2	0	2	68	53	2	1	2	22	28	75	4	0
		ESCUELA LOAIZA	1	266	183	68,8	179	0	32	2	0	1	27	40	2	0	5	30	20	20	4	0
		ESCUELA JOSÉ MARÍA LORÍA VEGA	1	394	291	73,9	288	3	78	1	4	1	50	63	2	2	9	36	13	26	2	1
		ESCUELA SAN MIGUEL	1	90	67	74,4	66	1	6	2	1	0	17	25	0	0	0	5	7	2	1	0
	LLANOS DE SANTA LUCÍA	ESCUELA RESCATE DE UJARRÁS	19	11301	7867	69,6	7718	98	1589	197	10	83	1355	1092	139	78	82	621	1534	840	128	21
CANTÓN LA UNIÓN	TRES RÍOS	ESCUELA CENTRAL DE TRES RÍOS	20	11748	8897	75,7	8843	22	2499	81	20	69	738	1732	78	97	53	472	1264	1718	49	5
	SAN DIEGO	UNIDAD PEDAGÓGICA SAN DIEGO	11	6427	4577	71,2	4540	19	1170	36	8	46	363	731	35	54	28	209	928	913	31	6
		ESCUELA SANTIAGO DEL MONTE	10	5796	3629	62,6	3591	15	699	23	5	19	343	453	56	32	32	223	1115	576	33	5
		ESCUELA CALLE MESÉN	2	1142	683	59,8	675	1	118	6	0	3	44	116	13	14	7	16	231	106	7	1
	SAN JUAN	ESCUELA MARÍA AMELIA MONTEALEGRE	8	4472	3466	77,5	3452	6	970	14	4	27	229	721	25	29	12	108	474	833	10	4
		ESCUELA VILLAS DE AYARCO	8	4259	3248	76,3	3227	14	978	16	3	25	261	506	32	32	11	83	709	557	17	4
	SAN RAFAEL	ESCUELA CAROLINA BELLELLI DE MALAVASSI	8	4537	3409	75,1	3393	15	928	29	4	25	287	613	30	52	7	175	605	623	12	4
		ESCUELA QUEBRADA DEL FIERRO	2	1120	710	63,4	692	6	102	13	2	1	78	151	11	9	8	54	165	92	11	7
		ESCUELA SAN VICENTE	4	2226	1309	58,8	1292	12	182	20	0	9	159	182	19	4	8	64	516	117	14	3
		ESCUELA YERBABUENA	2	998	728	72,9	720	2	180	6	2	1	58	122	13	6	6	56	156	112	7	1
	CONCEPCIÓN	ESCUELA FERNANDO TERÁN VALLS	16	9454	6846	72,4	6792	30	1845	54	9	70	568	1105	94	63	48	365	1353	1188	49	5
		ESCUELA RICARDO ANDRÉ STRAUCH	2	695	499	71,8	494	2	116	3	0	5	55	76	7	4	4	24	121	77	5	0
		ESCUELA SAN FRANCISCO	4	1898	1113	58,6	1102	11	203	15	4	5	134	164	21	13	18	79	292	143	10	1
		ESCUELA LA CIMA	1	298	208	69,8	204	1	48	1	0	3	17	29	5	3	0	12	54	31	3	1
	DULCE NOMBRE	ESCUELA MOISES COTO FERNÁNDEZ	6	3369	2248	66,7	2222	4	445	15	3	21	184	370	24	15	12	186	449	494	18	8
		ESCUELA EL CARMEN	5	2611	1773	67,9	1752	7	275	17	5	11	161	372	21	13	16	127	468	259	20	1
	SAN RAMÓN	ESCUELA DOMINGO FAUSTINO SARMIENTO	6	3431	2495	72,7	2473	5	703	31	6	13	172	418	48	15	11	80	460	511	19	3
		CENTROS SALUD MENTAL HOSPITAL DR. ROBERTO CHACÓN PAUT	1	85	24	28,2	23	0	2	0	1	1	1	13	0	0	1	1	0	3	1	0

CUADRO 1.21 CARTAGO: JUNTAS, ELECTORADO, PARTICIPACIÓN, VOTOS POR PARTIDO, NULOS Y BLANCOS, PARA PRESIDENCIA Y VICEPRESIDENCIAS DE LA REPÚBLICA, SEGÚN CANTÓN, DISTRITO ADMINISTRATIVO Y CENTRO DE VOTACIÓN
ELECCIONES 4 DE FEBRERO 2018

CANTÓN	DISTRITO ADMINISTRATIVO	CENTRO DE VOTACIÓN	JUNTAS	ELECTORADO	VOTOS RECIBIDOS																			
					TOTAL GENERAL	% PARTICIPACIÓN	VOTOS VÁLIDOS																NULOS	BLANCOS
							TOTAL	ACCESIBILIDAD SIN EXCLUSIÓN	ACCIÓN CIUDADANA	ALIANZA DEMÓCRATA CRISTIANA	DE LOS TRABAJADORES	FRENTE AMPLIO	INTEGRACIÓN NACIONAL	LIBERACIÓN NACIONAL	MOVIMIENTO LIBERTARIO	NUEVA GENERACIÓN	RENOVACIÓN COSTARRICENSE	REPUBLICANO SOCIAL CRISTIANO	RESTAURACIÓN NACIONAL	UNIDAD SOCIAL CRISTIANA		
CANTÓN JIMÉNEZ	RÍO AZUL	ESCUELA FRANCISCO GAMBOA MORA	5	2667	1552	58,2	1516	8	230	7	3	10	161	276	33	6	8	92	511	171	33	3
		ESCUELA CRISTIANA ASAMBLEAS DE DIOS	6	3080	1796	58,3	1765	12	209	10	4	14	132	291	34	7	10	75	785	182	20	11
	JUAN VIÑAS	LICEO HERNÁN VARGAS RAMÍREZ	6	3127	2318	74,1	2287	15	697	26	3	35	173	670	19	27	12	127	212	271	25	6
		ESCUELA MARCO AURELIO PEREIRA	3	1371	943	68,8	922	5	234	3	6	6	131	194	9	11	9	79	174	61	19	2
		ESCUELA SANTA MARTA	1	52	39	75,0	38	0	17	0	0	0	5	5	1	1	0	0	5	4	1	0
		ESCUELA MANUEL JIMÉNEZ DE LA GUARDIA	1	614	424	69,1	418	1	85	3	1	5	35	98	7	2	4	21	118	38	5	1
		ESCUELA LA GLORIA	1	39	18	46,2	18	0	1	2	0	1	0	10	0	2	0	1	0	1	0	0
		ESCUELA EL SITIO	1	311	200	64,3	195	1	46	1	0	0	21	66	6	7	0	17	22	8	4	1
	TUCURRIQUE	ESCUELA EDUARDO PERALTA JIMENEZ	4	2350	1641	69,8	1597	3	414	72	3	11	100	280	9	16	8	261	251	169	32	12
		ESCUELA DR. CARLOS LUIS VALVERDE VEGA	2	688	460	66,9	442	1	64	6	2	4	21	113	6	4	4	56	119	42	13	5
		ESCUELA MARÍA AUXILIADORA	2	687	459	66,8	444	2	68	5	0	11	42	109	4	2	3	64	101	33	14	1
	PEJIBAYE	COLEGIO AMBIENTALISTA DE PEJIVALLE	4	1997	1316	65,9	1294	6	304	3	3	15	159	361	9	7	3	92	221	111	20	2
		ESCUELA ORIENTE	1	186	111	59,7	108	0	4	1	0	2	9	36	0	0	1	5	45	5	3	0
		ESCUELA EL HUMO	1	642	499	77,7	485	3	108	6	1	4	80	163	2	2	2	25	51	38	12	2
CANTÓN TURRIALBA	TURRIALBA	ESCUELA JENARO BONILLA AGUILAR	8	4519	3306	73,2	3287	11	1144	14	7	53	272	598	16	18	11	137	549	457	14	5
		ESCUELA DOMINICA	4	1859	1298	69,8	1280	1	453	16	2	22	119	187	11	9	5	57	219	179	17	1
		ESCUELA RAFAEL FUENTES PIEDRA	2	934	642	68,7	628	1	154	0	3	8	79	189	7	3	1	46	86	51	10	4
		ESCUELA SAN JUAN SUR	2	856	571	66,7	563	0	150	4	3	2	55	152	2	4	3	36	94	58	6	2
		COLEGIO DOCTOR CLODOMIRO PICADO	9	4909	3580	72,9	3557	9	1195	22	5	13	281	676	12	16	15	141	593	579	21	2
		ESCUELA ENRIQUE PACHECO	1	240	147	61,3	146	1	30	1	0	0	12	48	2	2	0	7	12	31	1	0
		ESCUELA FRANCISCO BONILLA WEPOL	2	757	528	69,7	517	2	157	3	1	3	55	112	9	1	3	47	76	48	9	2
		ESCUELA LA ESMERALDA	1	146	77	52,7	72	0	20	0	0	1	3	19	0	0	0	5	17	7	4	1
		ESCUELA EL RECREO	2	874	654	74,8	646	2	232	3	1	1	59	117	3	7	4	32	93	92	4	4
		ESCUELA JUANA DENNIS VIVES	2	692	448	64,7	432	2	62	2	2	2	45	84	3	2	2	12	178	36	14	2
		ESCUELA CARMEN LYRA	6	3372	2318	68,7	2284	3	666	14	6	12	167	317	10	9	23	121	601	335	28	6
		HOGAR DE ANCIANOS SAN BUENAVENTURA	1	60	38	63,3	36	0	2	1	0	1	0	17	1	1	0	4	2	7	1	1
		ESCUELA LA MARGOT	5	3024	2203	72,9	2182	7	822	9	2	8	212	377	9	11	7	89	382	247	18	3
	LA SUIZA	ESCUELA PACAYITAS	1	438	323	73,7	317	1	77	1	0	3	7	114	1	0	1	13	24	75	6	0
		ESCUELA RODOLFO HERZOG MULLER	6	3514	2231	63,5	2183	9	622	56	3	6	144	396	19	8	19	153	424	324	38	10
		ESCUELA ATIRRO	1	153	78	51,0	77	0	22	0	0	0	7	19	0	0	0	4	19	6	1	0
		ESCUELA MOLLEJONES	1	169	118	69,8	116	0	24	1	0	0	5	48	3	1	0	0	27	7	0	2
		ESCUELA EL CARMEN	1	251	166	66,1	162	0	26	2	0	1	12	61	0	1	2	10	35	12	4	0
		ESCUELA SAN VICENTE	1	180	145	80,6	144	0	61	0	1	0	4	37	2	1	1	3	22	12	1	0
		ESCUELA EL SILENCIO	1	278	198	71,2	192	2	56	1	0	1	11	65	1	2	6	9	11	27	5	1
		ESCUELA CANADÁ	4	1857	1292	69,6	1269	9	259	49	1	14	84	242	9	1	9	106	320	166	17	6
		ESCUELA PACUARE	1	54	34	63,0	32	0	12	0	0	1	2	7	1	0	0	0	5	4	1	1
	PERALTA	ESCUELA PERALTA	1	321	218	67,9	218	0	11	0	0	1	26	58	3	1	0	5	23	90	0	0
	SANTA CRUZ	ESCUELA SANTA CRUZ	2	728	500	68,7	490	0	210	2	0	2	42	102	3	3	3	19	50	54	10	0
		ESCUELA LA PASTORA	1	428	273	63,8	266	0	100	0	1	5	16	70	1	0	4	15	29	25	4	3
		ESCUELA JULIA FERNÁNDEZ DE CORTÉS	2	723	424	58,6	417	3	131	3	2	2	39	100	9	2	4	43	36	43	6	1
		ESCUELA CALLE VARGAS	1	267	165	61,8	162	1	31	0	0	1	25	48	1	0	3	14	24	14	2	1
		ESCUELA EL CARMEN	1	379	270	71,2	265	0	99	0	2	3	24	61	2	3	3	26	22	20	4	1
		ESCUELA SAN RAFAEL	1	358	253	70,7	251	1	70	1	1	1	8	79	1	1	1	22	27	38	2	0
		ESCUELA LAS VIRTUDES	1	143	94	65,7	94	1	23	0	0	3	17	26	2	1	1	7	4	9	0	0
	SANTA TERESITA	ESCUELA BONILLA	1	58	35	60,3	34	0	11	0	0	0	5	6	0	0	0	2	7	3	1	0
		ESCUELA EL TORITO	1	149	91	61,1	89	0	18	11	0	0	23	11	1	0	1	2	5	17	2	0
		ESCUELA SANTA TERESITA	2	1224	729	59,6	712	1	83	10	1	3	84	245	10	2	3	27	135	108	12	5
		ESCUELA COLONIA DE GUAYABO	1	499	332	66,5	326	0	88	2	0	1	34	58	8	3	2	18	84	28	6	0
		ESCUELA CIMARRÓN	1	382	255	66,8	250	2	66	2	0	2	29	43	7	0	1	21	40	37	5	0
		ESCUELA PALOMO	1	340	237	69,7	235	1	20	0	0	2	16	138	1	2	2	7	30	16	2	0
		ESCUELA SAN RAMÓN	1	295	212	71,9	207	1	31	3	0	10	7	88	1	0	6	13	30	17	5	0
		ESCUELA LA FUENTE	1	170	98	57,6	96	0	19	7	0	0	17	19	0	0	1	13	7	13	2	0
		ESCUELA CARLOS LUIS CASTRO ARCE	1	612	438	71,6	430	1	48	1	1	2	31	200	1	3	3	7	114	18	6	2
		ESCUELA GUAYABO ABAJO	1	295	176	59,7	173	0	43	0	1	4	25	25	4	1	1	7	40	22	3	0
	PAVONES	ESCUELA BLAS SOLANO PÉREZ	2	1025	649	63,3	637	3	152	4	2	7	48	159	7	3	10	39	128	75	8	4
		ESCUELA RAFAEL ARAYA	1	461	334	72,5	328	1	103	2	1	1	18	71	0	2	3	31	39	56	5	1
		ESCUELA CHITARIA	1	581	426	73,3	420	0	97	1	1	1	18	99	3	2	1	10	145	42	4	2
		ESCUELA ESLABON	1	529	384	72,6	380	0	102	20	0	5	30	58	2	1	2	18	89	53	3	1
		ESCUELA JABILLOS	2	987	632	64,0	622	4	144	10	0	12	45	121	7	2	7	55	155	60	6	4
	TUIS	ESCUELA SAN FRANCISCO	3	1249	816	65,3	808	2	164	7	1	6	59	151	6	6	8	69	212	117	7	1
		LICEO RURAL DE SAN JOAQUÍN	1	237	165	69,6	163	0	33	1	1	3	6	31	0	0	1	9	63	15	2	0
		ESCUELA CIEN MANZANAS	1	285	188	66,0	182	1	27	2	1	0	13	53	4	0	4	15	51	11	5	1
		ESCUELA LAS NUBES	1	67	43	64,2	43	0	2	0	0	0	2	6	1	0	0	1	21	10	0	0
	TAYUTIC	ESCUELA TAYUTIC	3	1333	894	67,1	882	4	195	4	1	6	68	246	3	2	13	79	161	100	8	4
		ESCUELA PACUARE TAYUTIC	1	159	84	52,8	81	0	8	5	0	1	9	23	2	0	2	5	14	12	3	0
		ESCUELA JICOTEA	1	314	190	60,5	187	4	27	10	0	0	15	48	1	1	6	15	46	14	2	1
	SANTA ROSA	ESCUELA AQUIARES	2	1155	809	70,0	785	7	265	3	0	5	81	145	3	1	5	39	151	80	22	2
		ESCUELA SANTA ROSA	4	2181	1539	70,6	1521	2	507	6	1	15	118	269	7	12	10	70	294	210	15	3
		ESCUELA VERBENA NORTE	1	509	348	68,4	341	2	90	1	2	3	16	74	6	6	4	28	82	27	6	1
	TRES EQUIS	ESCUELA LA FLOR	1	253	140	55,3	138	0	9	0	0	1	3	48	8	1	0	6	50	12	2	0
		ESCUELA LA GUARIA	2	1155	743	64,3	713	8	118	1	2	8	55	150	14	1	4	34	164	154	19	11
	LA ISABEL	ESCUELA DOCTOR VALERIANO FERNÁNDEZ FERRAZ	4	1952	1268	65,0	1229	8	256	26	2	12	102	220	13	17	12	59	336	166	29	10
		ESCUELA SAN MARTÍN	1	419	281	67,1	276	1	62	0	2	5	33	56	2	1	1	18	39	56	1	4

CUADRO 1.21 CARTAGO: JUNTAS, ELECTORADO, PARTICIPACIÓN, VOTOS POR PARTIDO, NULOS Y BLANCOS, PARA PRESIDENCIA Y VICEPRESIDENCIAS DE LA REPÚBLICA, SEGÚN CANTÓN, DISTRITO ADMINISTRATIVO Y CENTRO DE VOTACIÓN
ELECCIONES 4 DE FEBRERO 2018

CANTÓN	DISTRITO ADMINISTRATIVO	CENTRO DE VOTACIÓN	JUNTAS	ELECTORADO	VOTOS RECIBIDOS																			
					TOTAL GENERAL	% PARTICIPACIÓN	VOTOS VÁLIDOS																NULOS	BLANCOS
							TOTAL	ACCESIBILIDAD SIN EXCLUSIÓN	ACCIÓN CIUDADANA	ALIANZA DEMÓCRATA CRISTIANA	DE LOS TRABAJADORES	FRENTE AMPLIO	INTEGRACIÓN NACIONAL	LIBERACIÓN NACIONAL	MOVIMIENTO LIBERTARIO	NUEVA GENERACIÓN	RENOVACIÓN COSTARRICENSE	REPUBLICANO SOCIAL CRISTIANO	RESTAURACIÓN NACIONAL	UNIDAD SOCIAL CRISTIANA		
CANTÓN TURRIALBA		ESCUELA ALTO DE VARAS	1	216	159	73,6	159	0	31	0	0	1	13	56	5	0	1	8	29	15	0	0
		ESCUELA AZUL	4	2269	1464	64,5	1443	4	355	15	6	11	120	155	6	3	9	86	433	240	17	4
	CHIRRIPÓ	ESCUELA GRANO DE ORO	2	806	401	49,8	385	1	49	53	0	0	14	40	5	3	1	13	134	72	14	2
		ESCUELA (PASO MARCO)SIMIRIÑAC JACUY	1	291	139	47,8	133	0	5	2	0	0	1	11	1	0	3	0	48	62	3	3
		ESCUELA DUCLAC (ALTO PACUARE)	1	234	26	11,1	26	0	1	0	0	0	1	3	1	0	0	1	5	14	0	0
		ESCUELA CHINA KICHA	1	348	63	18,1	59	0	3	1	0	0	2	1	1	0	1	1	2	47	4	0
		ESCUELA BOLORIÑAC (CAPILLA UNO)	1	314	126	40,1	113	0	2	10	0	3	0	4	0	1	4	0	32	57	8	5
		ESCUELA NIMARI ÑAK	1	217	79	36,4	73	0	6	1	1	3	4	4	1	1	0	3	19	30	5	1
		ESCUELA NAMALDI	1	108	49	45,4	49	1	8	0	0	2	3	9	2	0	0	2	17	5	0	0
		ESCUELA TSIPIRI (KOKOTSAKUBATA)	1	497	160	32,2	149	1	3	22	0	1	13	27	1	1	0	3	21	56	8	3
		ESCUELA KABEBATA	1	318	146	45,9	139	0	11	13	0	30	7	25	2	0	4	4	26	17	5	2
		ESCUELA JAMO	1	74	9	12,2	6	0	0	0	0	0	0	4	2	0	0	0	0	0	1	2
		ESCUELA JEKUI	1	134	29	21,6	28	1	2	0	0	1	2	2	0	0	0	3	4	13	1	0
		ESCUELA CERRO AZUL JACBATA	1	26	13	50,0	12	0	0	0	1	0	0	3	0	0	0	0	1	7	1	0
CANTÓN ALVARADO	PACAYAS	ESCUELA PRESBÍTERO JUAN DE DIOS TREJOS	6	3299	2295	69,6	2249	7	725	11	2	6	208	440	16	48	15	229	267	275	33	13
		ESCUELA ALBERTO GONZÁLEZ SOTO	1	362	220	60,8	216	4	34	0	0	0	20	77	5	3	3	25	32	13	3	1
		ESCUELA BUENA VISTA	1	164	98	59,8	96	0	25	1	0	0	8	29	0	2	0	13	15	3	1	1
		ESCUELA LLANO GRANDE PACAYAS	1	342	244	71,3	239	0	23	0	1	0	32	65	1	4	6	22	69	16	5	0
		ESCUELA SAN RAFAEL DE IRAZU	1	297	171	57,6	164	1	23	3	0	1	15	27	1	0	3	20	42	28	6	1
	CERVANTES	ESCUELA LUIS CRUZ MEZA	8	4407	3114	70,7	3042	15	705	59	11	12	380	645	21	21	20	301	413	439	61	11
	CAPELLADES	ESCUELA ENCARNACIÓN GAMBOA PIEDRA	2	1139	857	75,2	837	5	288	1	4	6	48	174	9	11	7	69	49	166	17	3
		ESCUELA GUILLERMO RODRÍGUEZ AGUILAR	1	513	306	59,6	297	1	98	1	1	0	18	95	3	7	3	24	25	21	8	1
		ESCUELA LOURDES	1	67	55	82,1	54	0	17	0	0	0	6	10	3	0	0	2	13	3	0	1
CANTÓN OREAMUNO	SAN RAFAEL	ESCUELA MONSEÑOR SANABRIA	22	12953	9729	75,1	9593	36	2777	274	18	98	1017	2002	78	73	52	531	1060	1577	121	15
		ESCUELA CORAZÓN DE JESÚS	7	3855	2626	68,1	2572	13	676	66	8	39	356	424	26	27	32	213	400	292	48	6
		ESCUELA EL BOSQUE	9	5389	4133	76,7	4089	9	1247	74	5	59	534	732	30	39	22	193	494	651	37	7
	COT	ESCUELA LEÓN CORTÉS CASTRO	11	6241	4446	71,2	4323	30	1130	93	11	47	432	847	67	22	53	411	624	556	106	17
		ESCUELA RAMÓN AGUILAR FERNÁNDEZ	2	1125	720	64,0	709	1	217	9	2	7	58	167	13	5	9	47	74	100	9	2
	POTRERO CERRADO	ESCUELA MANUEL ÁVILA CAMACHO	2	905	662	73,1	647	6	133	17	1	11	87	145	5	4	10	79	49	100	10	5
		ESCUELA EMILIO ROBERT BROUCA	1	540	341	63,1	331	2	69	0	1	3	45	102	5	1	4	36	15	48	10	0
	CIPRESES	ESCUELA CIPRESES	5	2806	1915	68,2	1878	2	544	51	4	18	160	526	26	11	21	163	144	208	32	5
	SANTA ROSA	ESCUELA JULIO SANCHO JIMÉNEZ	2	1236	831	67,2	820	1	224	4	1	2	32	244	5	4	9	78	93	123	10	1
		ESCUELA SAN PABLO	1	615	373	60,7	364	0	60	4	0	1	38	136	3	1	6	33	13	69	7	2
		ESCUELA ARGENTINA GONGORA DE ROBERT	1	103	17	16,5	17	0	0	0	0	0	1	8	1	0	0	0	0	7	0	0
		ESCUELA SAN GERARDO	1	434	342	78,8	336	0	94	10	1	0	19	119	0	2	2	31	19	39	6	0
CANTÓN EL GUARCO	EL TEJAR	ESCUELA RICARDO JIMÉNEZ OREAMUNO	18	10820	8200	75,8	8106	24	2329	221	10	48	859	1737	77	85	31	401	819	1465	81	13
		ESCUELA UNIDAD PEDAGÓGICA BARRIO NUEVO	10	5871	4529	77,1	4478	12	1307	81	5	23	427	955	31	37	17	174	608	801	37	14
		ESCUELA LA ASUNCIÓN	4	1922	1524	79,3	1497	10	406	31	4	4	161	290	14	15	8	82	238	234	22	5
		ESCUELA JOSE PERALTA ESQUIVEL	1	339	263	77,6	260	1	74	2	0	3	22	63	2	3	4	15	23	48	2	1
		CENTRO PENITENCIARIO SAN FRANCISCO	2	542	201	37,1	197	1	36	4	0	5	8	46	2	0	1	11	72	11	3	1
	SAN ISIDRO	ESCUELA CARLOS LUIS VALVERDE VEGA	9	5127	3798	74,1	3733	14	793	115	5	19	397	972	53	36	32	298	367	632	49	16
		ESCUELA JOSEFA CALDERÓN NARANJO	1	611	460	75,3	455	1	97	9	1	2	47	147	13	4	6	53	51	24	3	2
		ESCUELA LA ESTRELLA	1	424	303	71,5	297	3	39	4	1	4	50	89	3	5	6	38	31	24	5	1
		ESCUELA MANUEL ORTUÑO BOUTIN	2	889	662	74,5	650	4	118	4	2	3	52	203	13	6	14	36	109	86	7	5
		ESCUELA JUAN MANUEL MONGE CEDEÑO	1	334	222	66,5	216	1	35	3	0	2	16	69	6	0	2	28	30	24	6	0
		ESCUELA VARA DEL ROBLE	1	509	359	70,5	348	2	59	2	1	4	46	92	12	1	10	31	35	53	6	5
	TOBOSI	ESCUELA JUAN RAMÍREZ RAMÍREZ	7	3758	2627	69,9	2588	12	591	47	10	6	340	567	29	14	31	211	377	353	31	8
		ESCUELA REPÚBLICA DE BRASIL	2	1111	826	74,3	812	2	147	6	0	5	75	195	3	7	4	87	52	229	10	4
		ESCUELA MARIANO GUARDIA CARAZO	2	684	489	71,5	475	3	88	6	1	5	37	175	8	2	3	29	50	68	12	2
	PATIO DE AGUA	SALÓN COMUNAL PATIO DE AGUA	1	131	85	64,9	83	0	17	5	0	0	8	10	0	0	1	6	10	26	2	0
		ESCUELA CARAGRAL	1	271	181	66,8	177	0	11	0	0	2	4	84	0	1	0	30	16	29	4	0

FUENTE: Tribunal Supremo de Elecciones.

CUADRO 1.22 HEREDIA: JUNTAS, ELECTORADO, PARTICIPACIÓN, VOTOS POR PARTIDO, NULOS Y BLANCOS, PARA PRESIDENCIA Y VICEPRESIDENCIAS DE LA REPÚBLICA, SEGÚN CANTÓN, DISTRITO ADMINISTRATIVO Y CENTRO DE VOTACIÓN
ELECCIONES 4 DE FEBRERO 2018

CANTÓN	DISTRITO ADMINISTRATIVO	CENTRO DE VOTACIÓN	JUNTAS	ELECTORADO	VOTOS RECIBIDOS																			
					TOTAL GENERAL	% PARTICIPACIÓN	VOTOS VÁLIDOS																NULOS	BLANCOS
							TOTAL	ACCESIBILIDAD SIN EXCLUSIÓN	ACCIÓN CIUDADANA	ALIANZA DEMÓCRATA CRISTIANA	DE LOS TRABAJADORES	FRENTE AMPLIO	INTEGRACIÓN NACIONAL	LIBERACIÓN NACIONAL	MOVIMIENTO LIBERTARIO	NUEVA GENERACIÓN	RENOVACIÓN COSTARRICENSE	REPUBLICANO SOCIAL CRISTIANO	RESTAURACIÓN NACIONAL	UNIDAD SOCIAL CRISTIANA		
CANTÓN HEREDIA	HEREDIA	ESCUELA RAFAEL MOYA MURILLO	17	10 200	7 391	72,5	7 334	14	2 299	19	13	58	569	1 473	50	66	31	216	1 024	1 502	51	6
		ESCUELA BRAULIO MORALES CERVANTES	13	7 467	5 470	73,3	5 435	11	1 750	14	11	43	393	1 121	43	40	17	173	749	1 070	30	5
	MERCEDES	ESCUELA JOSÉ FIGUERES FERRER	19	11 073	8 441	76,2	8 386	21	2 983	20	12	60	595	1 489	93	95	44	262	1 267	1 445	49	6
		LICEO SAMUEL SÁENZ FLORES	18	10 590	8 183	77,3	8 142	16	2 665	28	14	69	602	1 541	50	96	41	279	1 065	1 676	30	11
	SAN FRANCISCO	LICEO MANUEL BENAVIDES RODRÍGUEZ	28	16 622	12 222	73,5	12 156	18	3 692	49	17	91	833	2 146	93	136	49	307	2 482	2 243	59	7
		ESCUELA LÍDER LOS LAGOS	7	4 007	2 875	71,7	2 844	14	810	10	7	19	257	473	21	21	13	122	575	502	25	6
		ESCUELA JOSÉ RAMÓN HERNÁNDEZ BADILLA	9	4 856	3 303	68,0	3 278	6	904	8	12	40	220	570	51	37	17	125	795	493	20	5
		ESCUELA FINCA GUARARÍ	19	11 075	6 314	57,0	6 205	24	967	28	17	33	496	841	109	37	47	247	2 605	754	92	17
	ULLOA	ESCUELA ULLOA	11	6 466	4 683	72,4	4 631	18	1 286	9	6	60	344	901	51	60	22	150	1 016	708	45	7
		COLEGIO LA AURORA	16	9 116	6 523	71,6	6 478	20	1 792	18	16	59	562	996	95	73	51	236	1 566	994	36	9
		ESCUELA VILLALOBOS	8	4 638	3 319	71,6	3 296	11	931	17	3	32	188	573	39	31	21	101	696	653	20	3
	VARABLANCA	ESCUELA JULIA FERNÁNDEZ RODRÍGUEZ	1	387	268	69,3	265	2	37	0	1	1	11	91	4	0	3	10	58	47	1	2
		ESCUELA SAN RAFAEL DE VARA BLANCA	1	164	109	66,5	109	0	14	0	1	1	3	20	2	1	4	4	15	44	0	0
CANTÓN BARVA	BARVA	ESCUELA PEDRO MURILLO PÉREZ	10	5 982	4 593	76,8	4 572	5	1 494	16	7	48	381	803	37	45	13	150	813	760	17	4
	SAN PEDRO	ESCUELA JOAQUÍN CAMACHO ULATE	10	5 473	3 894	71,1	3 869	8	1 106	10	8	36	321	618	38	61	17	251	849	546	24	1
		ESCUELA PUENTE SALAS	5	2 964	2 052	69,2	2 028	2	476	4	5	22	170	316	31	19	10	157	582	234	22	2
	SAN PABLO	ESCUELA SAN PABLO DE BARVA	7	4 145	3 113	75,1	3 088	5	903	11	4	34	238	459	41	19	20	156	696	502	24	1
		ESCUELA LUCILA GURDIÁN MORALES	3	1 461	1 159	79,3	1 151	1	379	6	2	19	72	201	12	7	4	101	142	205	5	3
	SAN ROQUE	ESCUELA RAFAEL ARGUEDAS GUTIÉRREZ	5	2 915	2 271	77,9	2 259	2	701	5	3	19	186	359	20	21	7	71	428	437	11	1
	SANTA LUCÍA	ESCUELA DOMINGO GONZÁLEZ PÉREZ	10	5 560	4 349	78,2	4 330	8	1 469	7	8	61	321	701	37	55	25	130	726	782	14	5
	SAN JOSÉ DE LA MONTAÑA	ESCUELA ARTURO MORALES GUTIÉRREZ	6	3 477	2 635	75,8	2 615	6	681	10	3	23	197	498	27	46	14	121	663	326	17	3
		ESCUELA LOURDES DE SACRAMENTO	1	88	56	63,6	55	0	8	0	0	1	3	16	1	1	0	1	6	18	1	0
		ESCUELA PASO LLANO O PORROSATI	1	280	178	63,6	175	0	52	0	0	1	16	34	6	0	1	15	25	25	2	1
		ESCUELA SAN MIGUEL	1	427	304	71,2	299	0	61	0	2	5	19	56	5	0	0	21	45	85	5	0
		HOGAR DE ANCIANOS REINA DE LOS ÁNGELES	1	14	10	71,4	9	0	1	0	0	0	1	4	1	0	0	0	0	2	1	0
CANTÓN SANTO DOMINGO	SANTO DOMINGO	ESCUELA FELIX ARCADIO MONTERO MONGE	13	7 680	5 832	75,9	5 782	9	1 542	22	5	35	425	1 303	32	59	45	110	730	1 465	42	8
	SAN VICENTE	LICEO DE SANTO DOMINGO	8	4 590	3 604	78,5	3 577	4	1 144	8	3	26	239	661	24	29	28	62	462	887	22	5
	SAN MIGUEL	ESCUELA PRESBÍTERO RICARDO SALAS CAMPOS	6	3 272	2 488	76,0	2 463	8	682	7	6	14	241	394	34	24	22	99	479	453	21	4
		ESCUELA BARRIO EL SOCORRO	1	613	494	80,6	491	2	141	2	0	6	35	102	2	3	1	8	74	115	3	0
		ESCUELA CASTILLA	3	1 338	1 025	76,6	1 019	1	283	4	0	7	91	125	19	6	12	38	267	166	5	1
	PARACITO	ESCUELA APOLINAR LOBO UMAÑA	4	2 217	1 598	72,1	1 575	4	317	3	3	9	143	296	19	10	7	40	504	220	22	1
	SANTO TOMÁS	ESCUELA SANTO TOMÁS	7	4 006	3 029	75,6	3 008	3	840	9	4	23	220	537	25	26	14	91	538	678	19	2
	SANTA ROSA	ESCUELA RUBÉN DARÍO	9	5 187	3 636	70,1	3 588	15	802	8	8	19	304	661	31	51	39	197	853	600	43	5
	TURES	ESCUELA CRISTÓBAL COLÓN	5	2 870	2 061	71,8	2 040	3	591	7	3	17	193	361	13	16	17	54	382	383	16	5
	PARÁ	ESCUELA SAN LUIS GONZAGA	5	2 648	1 934	73,0	1 911	8	564	12	3	11	160	292	24	15	16	61	368	377	18	5
CANTÓN SANTA BÁRBARA	SANTA BÁRBARA	ESCUELA JUAN MORA FERNÁNDEZ	12	6 814	4 976	73,0	4 937	9	1 277	11	7	27	486	741	47	47	13	239	1 321	712	34	5
	SAN PEDRO	ESCUELA ELISA SOTO JIMÉNEZ	5	3 015	2 105	69,8	2 090	6	489	5	1	12	203	385	23	13	6	220	406	321	13	2
	SAN JUAN	ESCUELA TRANQUILINO SÁENZ ROJAS	9	5 301	3 866	72,9	3 840	11	1 013	14	5	29	378	590	37	36	19	211	848	649	20	6
	JESÚS	ESCUELA JESÚS	5	2 815	2 039	72,4	2 022	2	497	8	7	14	203	305	17	19	20	144	516	270	16	1
		ESCUELA ALFREDO VOLIO JIMÉNEZ	6	3 306	2 287	69,2	2 261	5	516	3	3	15	171	410	26	25	13	87	701	286	24	2
	SANTO DOMINGO	LICEO EL ROBLE	3	1 527	1 068	69,9	1 053	6	262	0	1	3	62	173	12	10	2	53	291	178	15	0
		ESCUELA ANICETO ESQUIVEL SÁENZ	1	612	437	71,4	433	3	131	0	0	3	29	102	0	2	1	25	57	80	3	1
		ESCUELA LOS CARTAGOS	1	124	84	67,7	83	0	13	0	0	2	5	34	0	0	1	2	12	14	1	0
	PURABÁ	ESCUELA RODOLFO PETERS SCHEIDER	2	1 070	713	66,6	701	4	133	2	1	4	74	156	9	7	3	60	157	91	11	1
		ESCUELA SAN BOSCO	4	2 162	1 527	70,6	1 518	4	408	7	2	14	91	297	16	14	9	74	401	181	9	0
CANTÓN SAN RAFAEL	SAN RAFAEL	ESCUELA PEDRO MARÍA BADILLA BOLAÑOS	16	9 295	6 834	73,5	6 791	18	1 968	17	11	65	588	1 154	53	56	32	248	1 340	1 241	36	7
	SAN JOSECITO	ESCUELA SAN JOSÉ	13	7 831	5 243	67,0	5 190	16	1 490	21	11	49	441	749	39	51	35	208	1 263	817	45	8
	SANTIAGO	ESCUELA CENTRO EDUCATIVO SANTIAGO	8	4 360	3 228	74,0	3 201	9	1 040	5	3	28	292	466	26	27	22	111	670	502	19	8
		ESCUELA MANUEL CAMACHO HERNÁNDEZ	3	1 449	1 108	76,5	1 101	2	383	1	2	9	76	163	6	11	3	28	235	182	5	2
	LOS ÁNGELES	ESCUELA LOS ÁNGELES	8	4 301	3 228	75,1	3 205	6	992	5	6	21	270	559	40	37	12	97	556	604	20	3
		ESCUELA ALBERTO PANIAGUA CHAVARRÍA	5	2 494	1 697	68,0	1 674	7	385	2	3	10	121	245	15	17	4	90	494	281	19	4
		ESCUELA EL MONTECITO	1	574	414	72,1	410	1	118	7	2	6	32	69	4	5	2	28	64	72	4	0
		ESCUELA MIGUEL AGUILAR BONILLA	4	1 867	1 254	67,2	1 236	4	315	3	4	8	108	171	18	16	7	64	271	247	14	4
	CONCEPCIÓN	ESCUELA CONCEPCIÓN	6	3 224	2 281	70,8	2 259	4	751	8	4	24	136	463	23	23	12	68	345	398	18	4
CANTÓN SAN ISIDRO	SAN ISIDRO	ESCUELA JOSÉ MARTÍ	14	7 944	5 854	73,7	5 801	20	1 703	16	17	40	550	1 124	67	48	31	168	938	1 079	42	11
	SAN JOSÉ	ESCUELA JESÚS ARGÜELLO VILLALOBOS	6	3 109	2 258	72,6	2 244	2	682	7	3	13	188	416	17	22	15	65	314	500	13	1
		ESCUELA SANTA ELENA	2	902	644	71,4	637	0	172	2	2	7	50	126	7	5	2	18	103	143	3	4
		CENTRO PENITENCIARIO CENTRO FORMACIÓN JUVENIL ZURQUÍ	1	69	23	33,3	23	0	4	0	0	1	0	8	1	0	0	0	6	3	0	0
		HOGAR DE ANCIANOS NUESTRA SEÑORA DE LOS ÁNGELES	1	96	32	33,3	31	0	0	0	0	1	4	15	1	0	1	1	0	8	1	0
	CONCEPCIÓN	ESCUELA CONCEPCIÓN	3	1 433	1 036	72,3	1 027	1	274	4	1	9	77	237	9	8	6	41	99	261	6	3
		ESCUELA SANTA CECILIA	2	679	483	71,1	476	0	132	0	0	8	50	123	7	6	2	15	64	69	6	1
	SAN FRANCISCO	ESCUELA SAN FRANCISCO	4	1 849	1 333	72,1	1 320	3	426	5	4	8	112	219	10	14	8	40	195	276	12	1
CANTÓN BELÉN	SAN ANTONIO	ESCUELA ESPAÑA	15	8 547	6 304	73,8	6 262	13	1 906	7	5	65	465	1 252	63	49	32	163	707	1 535	37	5
	LA RIBERA	ESCUELA FIDEL CHAVES MURILLO	11	6 372	4 805	75,4	4 764	11	1 217	10	5	41	352	1 039	53	33	12	153	632	1 206	33	8
	LA ASUNCIÓN	ESCUELA MANUEL DEL PILAR ZUMBADO	7	3 826	2 969	77,6	2 953	4	718	6	4	14	182	674	33	25	5	40	236	1 012	12	4
CANTÓN FLORES	SAN JOAQUÍN	ESCUELA ESTADOS UNIDOS DE AMÉRICA	15	8 620	6 598	76,5	6 567	10	1 847	6	9	46	526	1 247	57	55	30	263	851	1 620	30	1
	BARRANTES	ESCUELA RAMÓN BARRANTES HERRERA	5	2 707	2 171	80,2	2 161	3	640	3	4	11	195	502	13	29	2	74	200	485	7	3
	LLORENTE	ESCUELA LLORENTE DE FLORES	9	5 356	3 881	72,5	3 856	7	902	14	5	26	373	783	24	28	20	208	755	711	18	7
CANTÓN SAN PABLO	SAN PABLO	ESCUELA JOSÉ EZEQUIEL GONZÁLEZ VINDAS	14	8 400	6 198	73,8	6 154	8	1 723	14	9	38	395	1 088	48	62	25	196	1 143	1 405	37	7
		LICEO MARIO VINDAS	14	8 097	6 078	75,1	6 032	12	1 838	7	7	39	366	971	46	28	28	156	1 104	1 430	40	6
	RINCÓN DE SABANILLA	ESCUELA NEFTALÍ VILLALOBOS GUTIÉRREZ	4	1 892	1 372	72,5	1 365	5	352	8	3	9	107	164	17	14	7	60	381	238	6	1
		ESCUELA MIRAFLORES	6	3 471	2 614	75,3	2 593	6	772	8	5	28	205	438	13	27	5	92	386	608	19	2
		HOGAR DE ANCIANOS ALFREDO Y DELIA GONZÁLEZ FLORES	1	90	45	50,0	44	0	4	1	0	1	2	15	0	1	1	4	4	11	1	0

CUADRO 1.22 HEREDIA: JUNTAS, ELECTORADO, PARTICIPACIÓN, VOTOS POR PARTIDO, NULOS Y BLANCOS, PARA PRESIDENCIA Y VICEPRESIDENCIAS DE LA REPÚBLICA, SEGÚN CANTÓN, DISTRITO ADMINISTRATIVO Y CENTRO DE VOTACIÓN
ELECCIONES 4 DE FEBRERO 2018

CANTÓN	DISTRITO ADMINISTRATIVO	CENTRO DE VOTACIÓN	JUNTAS	ELECTORADO	VOTOS RECIBIDOS																			
					TOTAL GENERAL	% PARTICIPACIÓN	VOTOS VÁLIDOS																NULOS	BLANCOS
							TOTAL	ACCESIBILIDAD SIN EXCLUSIÓN	ACCIÓN CIUDADANA	ALIANZA DEMÓCRATA CRISTIANA	DE LOS TRABAJADORES	FRENTE AMPLIO	INTEGRACIÓN NACIONAL	LIBERACIÓN NACIONAL	MOVIMIENTO LIBERTARIO	NUEVA GENERACIÓN	RENOVACIÓN COSTARRICENSE	REPUBLICANO SOCIAL CRISTIANO	RESTAURACIÓN NACIONAL	UNIDAD SOCIAL CRISTIANA		
CANTÓN SARAPIQUÍ	PUERTO VIEJO	ESCUELA LÍDER PUERTO VIEJO	5	2 459	1 464	59,5	1 452	4	227	5	1	16	174	259	39	20	6	75	473	153	7	5
		ESCUELA SAN JOSÉ DE RIO SARAPIQUÍ	1	39	14	35,9	13	0	2	0	0	0	0	3	1	1	0	0	5	1	1	0
		ESCUELA BOCA DE LA CEIBA	1	103	47	45,6	46	0	17	0	0	2	1	9	2	0	0	0	10	5	1	0
		ESCUELA CHILAMATE	4	2 004	1 044	52,1	1 030	6	119	5	1	9	106	171	31	4	6	50	463	59	11	3
		ESCUELA SAN JULIÁN	1	357	228	63,9	221	0	16	1	0	0	22	27	5	2	2	6	119	21	6	1
		ESCUELA LOS ARBOLITOS	1	141	89	63,1	88	0	13	0	0	0	13	23	6	0	0	2	9	22	1	0
		ESCUELA ZAPOTE	2	673	312	46,4	302	1	33	1	0	5	32	55	16	0	0	6	129	24	8	2
		ESCUELA SAN JOSE DE RÍO SUCIO	2	1 045	518	49,6	506	1	65	1	0	2	28	134	14	2	2	9	226	22	9	3
		ESCUELA IDA LINDO SOL	1	517	233	45,1	229	1	21	0	0	1	16	48	7	2	1	12	101	19	3	1
		ESCUELA ESTERO GRANDE	1	536	294	54,9	284	1	23	3	1	4	17	45	9	1	3	5	136	36	6	4
		ESCUELA LA GUARIA	3	1 530	900	58,8	888	5	107	2	1	6	95	153	12	2	5	49	365	86	8	4
		ESCUELA I.D.A. LA GATA	1	180	119	66,1	117	0	24	0	0	0	8	26	1	1	0	15	33	9	2	0
		ESCUELA EL NARANJAL	2	821	434	52,9	429	1	36	1	1	6	33	119	14	0	2	10	170	36	4	1
	LA VIRGEN	ESCUELA CLAUDIO LARA CAMPOS	6	3 357	2 088	62,2	2 057	8	325	2	4	13	171	274	20	10	12	83	874	261	26	5
		ESCUELA SAN RAFAEL ABAJO	1	220	134	60,9	126	1	17	1	0	0	20	16	2	0	0	6	22	41	4	4
		ESCUELA LLANO GRANDE	1	181	114	63,0	112	0	24	0	1	0	7	28	4	0	0	3	32	13	2	0
		ESCUELA SAN RAMÓN'	1	484	326	67,4	308	0	49	0	0	3	31	77	5	1	1	8	85	48	16	2
		ESCUELA LOS ÁNGELES DE COLONIA CARVAJAL	1	139	77	55,4	76	0	6	0	0	0	6	13	1	0	1	1	24	24	1	0
		ESCUELA PUEBLO NUEVO	1	617	355	57,5	351	2	25	4	0	3	28	47	5	2	3	7	203	22	4	0
		ESCUELA KAYRICA	2	684	419	61,3	409	2	49	1	1	2	49	75	8	2	3	26	157	34	8	2
		ESCUELA TIRIMBINA	1	92	42	45,7	41	0	3	0	0	1	7	6	2	0	0	0	12	10	0	1
		ESCUELA LA DELIA	1	57	31	54,4	29	0	2	0	0	1	0	12	1	0	0	0	10	3	1	1
		ESCUELA BAJOS DE CHILAMATE	1	234	124	53,0	121	2	13	0	0	2	19	19	1	0	0	2	52	11	1	2
		HOGAR DE ANCIANOS SAN AGUSTÍN	1	26	14	53,8	14	0	1	0	0	0	1	7	0	0	0	1	0	4	0	0
	HORQUETAS	ESCUELA BUENOS AIRES	5	2 624	1 502	57,2	1 461	12	203	11	2	8	154	194	21	15	5	79	685	72	33	8
		ESCUELA FINCA SEIS	6	3 516	2 221	63,2	2 180	12	302	15	4	14	246	251	18	26	14	104	1 057	117	36	5
		ESCUELA LA TIGRA	2	871	520	59,7	508	2	46	1	0	3	57	72	15	3	6	21	244	38	10	2
		ESCUELA IDA CARTAGENA	1	544	338	62,1	334	1	27	0	2	1	50	71	3	0	1	9	150	19	3	1
		ESCUELA FINCA DIEZ	2	1 155	706	61,1	684	4	68	4	5	4	109	119	11	2	5	28	285	40	18	4
		ESCUELA FINCA DOS	2	1 137	740	65,1	721	4	96	4	0	3	91	124	7	6	7	41	298	40	16	3
		ESCUELA CUBUJUQUÍ	1	370	255	68,9	254	0	43	0	0	2	23	37	2	1	0	7	125	14	1	0
		ESCUELA CERRO NEGRO	1	97	61	62,9	60	1	6	0	2	0	10	2	1	0	0	0	36	2	1	0
		ESCUELA JUAN SANTAMARÍA	4	2 302	1 461	63,5	1 425	5	259	8	5	15	146	163	10	18	16	57	655	68	29	7
		ESCUELA IDA EL PALMAR	1	175	98	56,0	95	1	9	0	0	0	5	11	1	0	0	1	63	4	3	0
		ESCUELA COLONIA VILLALOBOS	1	578	408	70,6	396	2	46	0	1	1	50	59	7	4	4	18	174	30	11	1
		ESCUELA SAN BERNARDINO	1	357	229	64,1	229	0	44	2	2	0	33	19	2	0	1	4	114	8	0	0
		ESCUELA SANTA EDUVIGES	2	725	486	67,0	468	4	54	1	0	4	48	46	7	5	2	12	227	58	15	3
		ESCUELA IDA LA CONQUISTA	1	280	185	66,1	184	1	18	0	0	2	11	28	3	1	1	4	103	12	0	1
		ESCUELA FINCA 5 CHIRRIPÓ	1	495	312	63,0	309	1	32	1	0	3	34	34	3	0	1	14	158	28	2	1
		ESCUELA IDA HUETAR	1	471	332	70,5	324	1	46	0	0	7	41	71	4	0	1	16	129	8	6	2
		ESCUELA I.D.A. LA PAZ	1	164	114	69,5	112	0	19	0	1	1	9	11	0	0	0	1	66	4	2	0
		ESCUELA FINCA AGUA	1	262	170	64,9	163	1	22	0	3	0	22	11	5	0	1	12	76	10	1	6
	LLANURAS DEL GASPAR	ESCUELA LA ALDEA	1	413	182	44,1	180	0	14	0	0	1	28	62	1	0	3	2	45	24	1	1
	CUREÑA	ESCUELA SAN FRANCISCO	1	168	71	42,3	71	1	12	0	0	0	4	26	1	0	0	3	5	19	0	0
		ESCUELA LOS ÁNGELES DEL RÍO	1	191	63	33,0	61	1	6	0	0	1	6	18	5	0	1	3	17	3	1	1

FUENTE: Tribunal Supremo de Elecciones.

CUADRO 1.23 GUANACASTE: JUNTAS, ELECTORADO, PARTICIPACIÓN, VOTOS POR PARTIDO, NULOS Y BLANCOS, PARA PRESIDENCIA Y VICEPRESIDENCIAS DE LA REPÚBLICA, SEGÚN CANTÓN, DISTRITO ADMINISTRATIVO Y CENTRO DE VOTACIÓN
ELECCIONES 4 DE FEBRERO 2018

CANTÓN	DISTRITO ADMINISTRATIVO	CENTRO DE VOTACIÓN	JUNTAS	ELECTORADO	VOTOS RECIBIDOS																			
					TOTAL GENERAL	% PARTICIPACIÓN	VOTOS VÁLIDOS															NULOS	BLANCOS
							TOTAL	ACCESIBILIDAD SIN EXCLUSIÓN	ACCIÓN CIUDADANA	ALIANZA DEMÓCRATA CRISTIANA	DE LOS TRABAJADORES	FRENTE AMPLIO	INTEGRACIÓN NACIONAL	LIBERACIÓN NACIONAL	MOVIMIENTO LIBERTARIO	NUEVA GENERACIÓN	RENOVACIÓN COSTARRICENSE	REPUBLICANO SOCIAL CRISTIANO	RESTAURACIÓN NACIONAL	UNIDAD SOCIAL CRISTIANA		
CANTÓN LIBERIA	LIBERIA	ESCUELA ALBA OCAMPO ALVARADO	12	6 673	4 360	65,3	4 315	15	892	12	10	45	487	897	31	28	25	233	795	845	36	9
		ESCUELA JULIA ACUNA DE SOMARRIBAS	2	756	391	51,7	386	3	65	1	1	1	46	106	3	5	3	18	86	48	4	1
		CENTRO PENITENCIARIO CALLE REAL LIBERIA MÓDULO B CASITAS	1	420	155	36,9	147	0	8	1	0	1	2	62	0	1	6	7	36	23	4	4
		HOGAR DE ANCIANOS SAN VICENTE DE PAUL	1	31	17	54,8	15	1	1	0	0	0	1	5	2	0	1	1	0	3	0	2
		ESCUELA BARRIO LA CRUZ	3	1 299	749	57,7	738	8	155	1	3	9	78	154	3	5	3	32	180	107	10	1
		ESCUELA CORAZON DE JESÚS	9	5 199	2 606	50,1	2 537	23	299	4	4	20	208	552	27	9	22	208	824	337	58	11
		ESCUELA LA VICTORIA	10	5 635	3 405	60,4	3 375	21	709	13	8	12	386	665	25	27	23	214	751	521	23	7
		ESCUELA ISABEL BROWN BROWN	19	10 885	5 802	53,3	5 712	32	889	20	11	34	576	1 080	53	34	46	314	2 003	620	69	21
		ESCUELA RINCÓN DE LA VIEJA	1	63	28	44,4	26	1	2	0	0	0	2	7	1	0	0	0	8	5	2	0
		ESCUELA EL RODEITO	1	218	138	63,3	137	1	30	2	0	2	2	39	4	0	1	8	26	22	1	0
		ESCUELA MORACIA	9	5 036	3 166	62,9	3 122	34	606	11	7	27	368	550	26	20	22	168	848	435	35	9
		CENTRO PENITENCIARIO CALLE REAL LIBERIA MÓDULO D1-D2	1	277	120	43,3	116	1	10	0	1	2	5	46	2	1	3	2	32	11	4	0
		ESCUELA EL CAPULÍN	3	1 710	1 070	62,6	1 051	3	259	0	2	11	110	178	6	11	12	47	212	200	15	4
		CENTRO PENITENCIARIO CALLE REAL LIBERIA MÓDULO D3 Y D4	1	93	54	58,1	54	1	4	1	0	0	4	12	1	0	0	1	26	4	0	0
	CAÑAS DULCES	ESCUELA CAÑAS DULCES	2	1 236	744	60,2	727	2	103	0	0	2	71	130	3	5	0	69	231	111	15	2
		ESCUELA BUENA VISTA	1	482	258	53,5	253	2	23	2	1	2	25	83	2	0	1	6	90	16	4	1
		ESCUELA IRIGARAY	1	360	223	61,9	218	0	47	0	1	0	16	56	1	1	2	7	60	27	4	1
		ESCUELA LAS LILAS DE CAÑAS DULCES	1	115	70	60,9	67	0	0	0	0	0	5	20	1	2	1	0	34	4	3	0
	MAYORGA	ESCUELA MARCELINO GARCIA FLAMENCO	2	1 033	567	54,9	556	3	50	3	1	2	56	167	5	1	5	18	151	94	8	3
	NACASCOLO	LICEO DE GUARDIA	3	1 661	868	52,3	850	6	101	1	0	4	110	256	11	6	4	33	198	120	15	3
	CURUBANDÉ	ESCUELA CURUBANDE	1	372	238	64,0	232	2	28	0	0	0	6	69	1	2	2	10	96	16	3	3
		SALÓN PARROQUIAL GUADALUPE	2	1 039	575	55,3	564	2	79	2	1	3	53	160	6	1	2	30	137	88	9	2
		ESCUELA NUEVA GENERACIÓN	1	345	209	60,6	201	2	24	0	0	1	18	52	2	0	1	6	78	17	5	3
CANTÓN NICOYA	NICOYA	ESCUELA LEONIDAS BRICEÑO BALTODANO	14	8 262	5 620	68,0	5 557	5	1 215	13	10	43	564	1 188	47	33	15	358	1 049	1 017	51	12
		ESCUELA ANSELMO GUTIÉRREZ BRICEÑO	1	377	238	63,1	229	0	35	0	0	3	24	48	2	1	1	24	46	45	7	2
		ESCUELA 20 DE MARZO DE 1856	1	548	355	64,8	342	1	38	0	0	3	56	85	4	0	1	19	48	87	10	3
		ESCUELA JUAN DIAZ	1	393	198	50,4	187	0	15	0	0	3	8	38	5	1	0	7	68	42	9	2
		ESCUELA SAN MARTÍN	9	5 336	3 018	56,6	2 952	9	428	10	4	33	313	634	25	12	18	215	777	474	59	7
		ESCUELA DULCE NOMBRE	1	415	259	62,4	253	1	23	1	0	2	31	63	2	1	4	8	41	76	6	0
		ESCUELA CUPERTINO BRICEÑO	2	873	573	65,6	555	0	43	1	0	0	54	115	4	0	3	15	210	110	15	3
		ESCUELA OMAR DENGO GUERRERO	2	737	476	64,6	466	1	21	2	2	2	28	124	8	1	1	19	171	86	9	1
		ESCUELA CERRO NEGRO	1	120	75	62,5	74	0	6	1	0	0	12	15	0	0	1	0	4	35	0	1
		SALÓN COMUNAL DE LA ESPERANZA NORTE	1	229	152	66,4	150	0	13	0	0	2	17	54	1	1	2	3	24	33	2	0
		ESCUELA GUILLERMO MORALES PÉREZ	1	436	309	70,9	301	1	14	4	1	0	15	86	2	0	1	14	70	93	6	2
		ESCUELA EL JOBO NORTE	1	172	116	67,4	111	2	10	0	0	2	3	17	0	0	0	6	42	29	3	2
		ESCUELA FRAY BARTOLOME DE LAS CASAS	2	916	588	64,2	568	4	111	1	0	2	90	102	6	2	3	20	165	62	14	6
		ESCUELA VALEDOR MARTÍNEZ MARTÍNEZ	2	856	563	65,8	552	2	74	1	0	5	74	177	3	3	4	17	97	95	10	1
		ESCUELA PILAS BLANCAS	1	50	29	58,0	28	0	3	0	0	0	1	10	1	0	0	0	7	6	1	0
		ESCUELA GAMALOTAL	1	377	251	66,6	243	0	18	0	0	1	28	67	5	0	0	3	73	48	8	0
		ESCUELA VIRGILIO CAAMAÑO ARAUZ	1	601	355	59,1	350	0	62	1	1	3	42	101	5	0	4	15	69	47	5	0
		ESCUELA GARCIMUÑOZ	1	97	57	58,8	56	0	14	0	1	0	3	14	0	2	2	4	5	11	1	0
		HOGAR DE ANCIANOS SAN BLAS	1	29	21	72,4	21	0	1	0	1	0	1	9	0	0	0	1	1	7	0	0
		ESCUELA RÍO GRANDE	1	372	205	55,1	196	0	31	0	0	0	29	70	2	1	0	4	33	26	7	2
	MANSIÓN	ESCUELA CESAR FLORES ZÚÑIGA	2	674	368	54,6	349	0	33	1	0	3	34	75	2	0	0	30	129	42	15	4
		COLEGIO TÉCNICO PROFESIONAL LA MANSIÓN	3	1 391	914	65,7	900	2	104	0	2	13	87	283	9	1	5	60	169	165	11	3
		IGLESIA CATÓLICA DE MATINA	1	66	52	78,8	52	0	2	0	0	0	9	14	0	0	0	0	7	20	0	0
		ESCUELA GIL GONZÁLEZ DÁVILA	1	447	294	65,8	288	0	34	0	0	0	29	52	1	1	1	18	118	34	3	3
		ESCUELA CARLOS MILLER	1	462	322	69,7	318	1	37	1	1	2	57	47	2	3	3	11	81	72	2	2
		ESCUELA IGUANITA	1	299	158	52,8	151	0	21	1	0	2	7	62	2	0	2	3	39	12	5	2
		ESCUELA RECAREDO BRICEÑO ARAUZ	1	388	268	69,1	267	1	37	2	0	2	22	82	1	1	1	9	56	53	1	0
		ESCUELA MATAMBUGUITO	1	190	126	66,3	123	1	5	0	0	2	19	35	1	1	0	5	29	25	3	0
		ESCUELA ACOYAPA	1	276	167	60,5	162	0	22	1	0	0	15	47	1	0	2	10	41	23	3	2
	SAN ANTONIO	ESCUELA LUIS DOBLES SEGREDA	2	727	448	61,6	437	2	31	3	2	2	31	98	0	3	0	21	121	123	9	2
		COLEGIO TÉCNICO PROFESIONAL DE CORRALILLO	2	837	535	63,9	516	0	39	0	1	17	38	150	5	4	2	34	146	80	19	0
		SALÓN COMUNAL PUERTO HUMO	1	160	126	78,8	125	0	5	0	0	5	10	33	0	2	0	8	10	52	1	0
		ESCUELA ELÍAS AIZA RÍOS	1	350	253	72,3	247	1	31	0	0	0	13	138	1	4	1	10	36	12	5	1
		ESCUELA ULISES DELGADO AGUILERA	1	521	315	60,5	305	0	35	0	0	1	24	76	4	0	2	33	61	69	9	1
		ESCUELA ZAPOTE	1	277	177	63,9	173	0	24	1	0	2	12	45	2	1	3	7	29	47	2	2
		ESCUELA POZO DE AGUA	1	481	312	64,9	302	0	26	0	0	20	17	94	0	0	2	14	39	90	5	5
		ESCUELA CAÑAL	1	146	103	70,5	100	1	6	0	0	0	20	26	0	0	0	1	24	22	2	1
		ESCUELA VEINTICINCO DE JULIO	1	352	244	69,3	234	1	14	0	0	3	10	80	0	0	0	7	39	80	7	3
		ESCUELA MANUEL CÁRDENAS CÁRDENAS	1	626	428	68,4	416	1	37	2	4	7	22	119	1	1	1	7	120	94	10	2
		ESCUELA TALOLINGA	1	249	152	61,0	144	1	19	23	0	1	14	56	0	1	1	4	24	0	8	0
		ESCUELA MONTE GALÁN	1	115	68	59,1	68	0	0	0	0	1	3	47	0	0	1	2	5	9	0	0
		SALÓN COMUNAL ROSARIO	1	345	244	70,7	237	0	12	1	1	1	40	71	2	0	0	28	23	58	6	1
		ESCUELA EL FLOR	1	168	107	63,7	105	0	4	0	1	2	20	43	0	0	1	0	18	16	2	0
		ESCUELA LA MONTAÑITA	1	91	53	58,2	52	0	4	0	0	0	5	17	2	0	0	1	17	6	1	0
	QUEBRADA HONDA	ESCUELA CABALLITO	1	291	189	64,9	187	0	12	0	0	8	12	71	0	0	2	4	30	48	1	1
		ESCUELA BLAS MONTES LEAL	1	644	419	65,1	412	0	23	0	0	3	68	104	3	1	0	12	116	82	5	2
		ESCUELA ANDRÉS BRICEÑO ACEVEDO	1	369	267	72,4	265	0	33	0	0	0	15	67	1	3	1	15	35	95	2	0
		ESCUELA RUFINO CARRILLO TORRES	1	133	106	79,7	102	1	13	0	1	0	4	59	0	0	0	8	9	7	1	3
		ESCUELA LUCAS BRICEÑO FONSECA	1	282	169	59,9	166	0	27	0	0	0	5	27	3	1	5	10	48	40	3	0
		ESCUELA SANTOS CARRILLO	1	433	323	74,6	319	1	25	1	0	5	23	38	2	0	2	13	129	80	4	0
	SÁMARA	ESCUELA SAN FERNANDO	1	332	195	58,7	188	0	11	0	0	1	27	53	4	1	1	11	43	36	4	3
		ESCUELA TERCIOPELO	1	319	232	72,7	220	2	6	2	0	1	19	54	3	0	1	8	28	96	9	3
		ESCUELA SÁMARA	3	1 300	701	53,9	670	2	84	0	3	20	194	118	12	2	8	29	145	53	22	9

CUADRO 1.23 GUANACASTE: JUNTAS, ELECTORADO, PARTICIPACIÓN, VOTOS POR PARTIDO, NULOS Y BLANCOS, PARA PRESIDENCIA Y VICEPRESIDENCIAS DE LA REPÚBLICA, SEGÚN CANTÓN, DISTRITO ADMINISTRATIVO Y CENTRO DE VOTACIÓN
ELECCIONES 4 DE FEBRERO 2018

CANTÓN	DISTRITO ADMINISTRATIVO	CENTRO DE VOTACIÓN	JUNTAS	ELECTORADO	VOTOS RECIBIDOS																			
					TOTAL GENERAL	% PARTICIPACIÓN	VOTOS VÁLIDOS																NULOS	BLANCOS
							TOTAL	ACCESIBILIDAD SIN EXCLUSIÓN	ACCIÓN CIUDADANA	ALIANZA DEMÓCRATA CRISTIANA	DE LOS TRABAJADORES	FRENTE AMPLIO	INTEGRACIÓN NACIONAL	LIBERACIÓN NACIONAL	MOVIMIENTO LIBERTARIO	NUEVA GENERACIÓN	RENOVACIÓN COSTARRICENSE	REPUBLICANO SOCIAL CRISTIANO	RESTAURACIÓN NACIONAL	UNIDAD SOCIAL CRISTIANA		
CANTÓN NICOYA		ESCUELA BARCO QUEBRADO	1	383	230	60,1	223	1	22	0	0	0	16	45	3	2	1	1	25	64	44	5	2
		ESCUELA EL SILENCIO	1	92	44	47,8	38	0	2	1	0	0	2	3	1	1	1	2	11	14	6	0
		ESCUELA SANTO DOMINGO	1	121	65	53,7	65	0	8	0	0	2	6	37	0	0	0	2	8	2	0	0
	NOSARA	ESCUELA SERAPIO LÓPEZ FAJARDO	5	2 503	1 395	55,7	1 356	5	135	4	2	12	118	467	13	18	8	51	413	110	31	8
		ESCUELA RIO MONTAÑA	1	56	30	53,6	30	1	1	0	0	0	0	13	3	0	0	0	10	2	0	0
		ESCUELA GARZA	1	240	152	63,3	150	0	18	0	0	0	11	41	5	0	1	10	37	27	1	1
		ESCUELA LA ESPERANZA DE GARZA	1	437	250	57,2	247	0	29	1	0	2	12	81	1	3	1	4	80	33	3	0
		ESCUELA LAS DELICIAS	1	169	119	70,4	116	1	5	0	0	0	4	57	1	0	2	15	19	12	1	2
	BELÉN DE NOSARITA	SALÓN COMUNAL MAQUENCO	1	180	125	69,4	119	0	12	1	1	0	16	37	0	0	1	4	12	35	4	2
		ESCUELA SANTA ELENA	1	254	146	57,5	139	1	13	0	1	3	29	35	6	0	0	9	28	14	6	1
		ESCUELA NARANJAL	1	255	159	62,4	158	0	14	0	0	1	12	93	1	2	1	5	13	16	0	1
		ESCUELA CUAJINIQUIL	1	193	143	74,1	140	3	14	1	1	0	1	52	1	0	2	12	17	36	3	0
		ESCUELA BELÉN	2	837	555	66,3	547	1	56	0	0	0	46	154	10	0	0	15	76	189	4	4
		ESCUELA CUESTA GRANDE	1	195	138	70,8	131	1	18	0	0	0	20	57	1	0	0	8	15	11	4	3
		ESCUELA CONCEPCIÓN	1	65	35	53,8	33	0	4	1	0	0	2	14	0	0	0	2	1	9	2	0
		ESCUELA JUNTAS DE NOSARA	1	70	56	80,0	53	0	5	0	0	0	4	19	0	1	0	1	7	16	1	2
CANTÓN SANTA CRUZ	SANTA CRUZ	ESCUELA JOSEFINA LÓPEZ BONILLA	20	11 653	7 082	60,8	6 975	29	1 183	16	16	26	1 022	1 538	42	32	27	425	1 292	1 327	84	23
		ESCUELA BENITO JUÁREZ GARCÍA	3	1 324	814	61,5	800	3	126	1	3	5	124	239	5	3	1	29	124	137	12	2
		ESCUELA PUERTO RICO	2	981	560	57,1	537	2	104	2	3	1	89	120	4	3	1	38	85	85	16	7
		ESCUELA SAN JUAN	2	729	471	64,6	458	0	69	1	1	2	47	116	5	2	3	30	97	85	11	2
		ESCUELA FRANCISCO CHAVES CHAVES	1	580	361	62,2	351	0	43	3	2	3	48	86	2	0	3	17	88	56	10	0
		ESCUELA MATÍAS DUARTE SOTELA	2	651	323	49,6	318	4	46	0	2	3	66	66	3	1	0	23	60	44	2	3
		ESCUELA VISTALMAR	1	45	23	51,1	22	0	2	0	0	0	3	4	0	0	1	1	11	0	1	0
		ESCUELA BARRIO LIMÓN	2	662	407	61,5	399	3	67	4	0	5	73	97	2	1	6	26	62	53	6	2
		ESCUELA SAN PEDRO	1	445	273	61,3	269	0	25	0	1	1	61	83	6	0	2	18	37	35	3	1
		HOGAR DE ANCIANOS NUESTRA SEÑORA DEL ROSARIO	1	15	7	46,7	5	0	0	0	0	0	1	2	0	0	1	0	0	1	0	2
		ESCUELA CHIRCO	1	513	294	57,3	284	1	34	0	1	1	53	55	4	0	0	9	55	71	8	2
	BOLSÓN	ESCUELA BOLSON	1	395	238	60,3	232	1	25	1	1	1	49	59	0	1	1	9	57	27	3	3
		ESCUELA MERCEDES ORTEGA HERNÁNDEZ	2	976	568	58,2	543	0	39	3	1	1	84	171	6	10	6	27	119	76	23	2
	VEINTISIETE DE ABRIL	ESCUELA PARAÍSO	2	1 102	616	55,9	595	1	45	0	0	0	123	133	7	1	0	25	184	76	19	2
		ESCUELA VEINTISIETE DE ABRIL	3	1 523	791	51,9	768	4	73	1	0	3	232	195	5	2	3	43	103	104	15	8
		ESCUELA RIO SECO	1	427	243	56,9	224	1	25	2	1	1	20	34	4	0	0	7	62	67	15	4
		ESCUELA SAN FRANCISCO	1	387	219	56,6	216	3	19	1	0	1	52	73	1	1	3	5	41	16	3	0
		ESCUELA HATILLO	2	693	408	58,9	398	2	26	2	0	3	71	96	1	0	2	15	141	39	9	1
		ESCUELA FLORIDA	1	382	228	59,7	213	2	12	0	1	1	26	69	3	0	1	18	37	43	10	5
		ESCUELA SAN JOSÉ DE LA MONTAÑA	1	197	114	57,9	106	0	5	0	1	1	5	55	0	0	5	4	3	27	5	3
		ESCUELA RIO TABACO	1	92	53	57,6	51	1	2	0	0	0	9	8	1	1	0	5	14	10	0	2
		ESCUELA LAS DELICIAS	1	426	251	58,9	241	0	22	0	0	0	47	75	5	2	5	13	33	39	9	1
	TEMPATE	ESCUELA DIONISIO LEAL VALLEJOS	1	522	246	47,1	237	0	16	0	1	2	28	114	4	1	1	4	33	33	4	5
		ESCUELA PORTEGOLPE	2	786	424	53,9	418	2	36	0	0	1	50	111	3	0	2	17	108	88	5	1
		ESCUELA HUACAS	2	830	401	48,3	393	3	55	2	1	3	42	66	8	0	2	21	145	45	5	3
		ESCUELA PUERTO POTRERO	1	492	259	52,6	244	4	58	2	0	6	41	43	2	0	2	15	37	34	14	1
		ESCUELA EL LLANO	2	729	416	57,1	407	0	57	1	2	0	70	68	4	1	1	13	99	91	7	2
	CARTAGENA	ESCUELA CARTAGENA	5	2 675	1 584	59,2	1 537	8	232	4	5	24	352	340	13	7	7	139	275	131	36	11
		ESCUELA LORENA	1	304	196	64,5	194	1	52	0	1	9	22	40	3	1	4	16	31	14	2	0
	CUAJINIQUIL	ESCUELA MARBELLA	1	409	250	61,1	230	4	19	0	0	1	37	49	1	0	2	23	56	38	12	8
		ESCUELA SAN JUANILLO	1	244	149	61,1	147	0	14	1	0	0	11	35	3	0	1	4	56	22	1	1
		ESCUELA OSTIONAL	1	402	203	50,5	193	3	15	1	1	8	11	16	1	0	2	6	109	20	6	4
		ESCUELA EL SOCORRO	1	150	104	69,3	102	0	2	0	0	0	11	69	0	0	3	1	6	10	1	1
		ESCUELA LOS ÁNGELES	1	47	28	59,6	28	0	1	0	0	0	10	4	0	0	0	1	7	5	0	0
		ESCUELA JAZMINAL	1	47	32	68,1	31	0	3	0	0	0	1	12	2	0	0	0	4	9	1	0
	DIRIÁ	ESCUELA MARÍA MARÍN GALAGARZA	4	1 995	1 237	62,0	1 203	7	208	2	2	5	175	233	3	3	4	90	180	291	23	11
		ESCUELA DIRÍA	1	364	199	54,7	193	0	29	1	0	1	21	57	1	1	1	6	15	60	5	1
		ESCUELA TALOLINGUITA	1	347	155	44,7	146	1	20	0	0	1	10	48	1	0	1	18	27	19	7	2
		ESCUELA GUAITIL	1	481	287	59,7	278	3	29	0	0	2	39	71	1	2	0	9	56	66	7	2
	CABO VELAS	ESCUELA MATAPALO	3	1 288	749	58,2	722	0	130	2	1	9	83	201	15	2	2	36	159	82	19	8
		ESCUELA BRASILITO	2	788	373	47,3	365	2	48	2	0	1	57	123	5	2	2	11	79	33	4	4
	TAMARINDO	ESCUELA VILLARREAL	4	2 349	1 239	52,7	1 208	6	179	6	4	8	188	305	18	4	10	53	234	193	25	6
		ESCUELA SANTA ROSA	2	759	469	61,8	452	4	74	1	2	1	87	106	10	2	1	14	71	79	14	3
		ESCUELA SAN JOSE PINILLA	1	488	252	51,6	239	0	24	1	0	1	46	78	6	1	1	9	30	42	8	5
		ESCUELA RICARDO ANGULO VALLEJOS	1	413	285	69,0	271	0	26	1	0	1	25	62	1	0	0	9	100	46	10	4
CANTÓN BAGACES	BAGACES	ESCUELA GENERAL TOMÁS GUARDIA	9	5 018	2 684	53,5	2 648	8	423	5	1	28	264	533	27	20	17	115	725	482	31	5
		ESCUELA CELESTINO ÁLVAREZ RUIZ	1	224	121	54,0	120	0	12	0	0	0	7	44	1	1	1	4	28	22	1	0
		SALÓN COMUNAL DE BEBEDERO	1	166	103	62,0	102	0	7	0	1	1	4	35	2	0	1	5	37	9	1	0
		ESCUELA SALITRAL	1	126	75	59,5	75	0	11	0	1	1	10	18	0	0	0	1	12	21	0	0
		ESCUELA MONTENEGRO	2	661	357	54,0	352	2	49	3	1	0	38	48	3	7	4	29	140	28	4	1
		ESCUELA PIJIJE	2	1 103	529	48,0	521	4	48	2	2	3	73	132	3	1	4	15	178	56	8	0
		ESCUELA IDA BAGATZI	1	222	121	54,5	117	0	13	0	1	0	18	27	1	0	0	3	40	14	4	0
		ESCUELA LLANOS DE CORTES	1	243	124	51,0	122	1	8	0	0	0	10	41	1	0	1	8	33	19	2	0
		ESCUELA AGUA CALIENTE	1	284	137	48,2	135	1	18	0	0	3	24	32	8	0	2	12	22	13	1	1
	LA FORTUNA	ESCUELA CUIPILAPA	1	67	56	83,6	56	0	16	0	1	1	5	9	0	0	0	0	8	16	0	0
		ESCUELA FAUSTO GUZMÁN CALVO	3	1 738	1 104	63,5	1 088	3	249	0	1	21	103	187	2	3	6	30	362	121	13	3
		ESCUELA SAN BERNARDO	1	390	226	57,9	223	0	43	0	0	3	13	44	2	0	1	8	84	25	2	1
	MOGOTE	ESCUELA EL GUAYABO	4	2 371	1 600	67,5	1 571	2	432	7	7	12	155	161	3	10	8	51	546	177	24	5
		ESCUELA PUEBLO NUEVO	1	191	111	58,1	110	1	16	0	0	3	6	28	3	0	0	9	23	21	1	0
		ESCUELA SAN ISIDRO	1	110	55	50,0	54	0	5	0	0	0	9	20	3	0	1	4	7	5	1	0
	RÍO NARANJO	ESCUELA RIO NARANJO	1	594	390	65,7	382	1	26	0	1	4	29	71	0	4	1	7	191	47	5	3

CUADRO 1.23 GUANACASTE: JUNTAS, ELECTORADO, PARTICIPACIÓN, VOTOS POR PARTIDO, NULOS Y BLANCOS, PARA PRESIDENCIA Y VICEPRESIDENCIAS DE LA REPÚBLICA, SEGÚN CANTÓN, DISTRITO ADMINISTRATIVO Y CENTRO DE VOTACIÓN
ELECCIONES 4 DE FEBRERO 2018

CANTÓN	DISTRITO ADMINISTRATIVO	CENTRO DE VOTACIÓN	JUNTAS	ELECTORADO	VOTOS RECIBIDOS		VOTOS VÁLIDOS														NULOS	BLANCOS
					TOTAL GENERAL	% PARTICIPACIÓN	TOTAL	ACCESIBILIDAD SIN EXCLUSIÓN	ACCIÓN CIUDADANA	ALIANZA DEMÓCRATA CRISTIANA	DE LOS TRABAJADORES	FRENTE AMPLIO	INTEGRACIÓN NACIONAL	LIBERACIÓN NACIONAL	MOVIMIENTO LIBERTARIO	NUEVA GENERACIÓN	RENOVACIÓN COSTARRICENSE	REPUBLICANO SOCIAL CRISTIANO	RESTAURACIÓN NACIONAL	UNIDAD SOCIAL CRISTIANA		
		ESCUELA RIO CHIQUITO	1	178	129	72,5	125	1	25	0	0	3	17	37	0	1	0	2	34	5	3	1
CANTÓN CARRILLO	FILADELFIA	ESCUELA FILADELFIA	9	4 941	2 793	56,5	2 731	16	369	5	9	23	287	690	9	27	11	262	480	543	47	15
		ESCUELA LA GUINEA	1	216	141	65,3	129	1	8	1	0	1	5	31	2	1	1	8	52	18	11	1
		ESCUELA CORRALILLOS	1	633	339	53,6	328	0	9	0	0	0	19	104	1	1	1	17	165	11	11	0
	PALMIRA	ESCUELA PALMIRA	2	1 209	677	56,0	663	1	85	6	1	6	82	137	5	3	2	48	190	97	11	3
		ESCUELA PACÍFICA GARCÍA FERNÁNDEZ	2	1 121	588	52,5	565	4	66	2	2	1	82	152	11	3	2	27	133	80	19	4
		ESCUELA PASO TEMPISQUE	2	1 009	611	60,6	596	4	84	5	0	2	54	240	4	1	1	38	73	90	11	4
	SARDINAL	ESCUELA BERNARDO GUTIÉRREZ	6	3 478	1 982	57,0	1 935	4	268	1	1	9	215	509	21	10	11	95	510	281	41	6
		ESCUELA IGNACIO GUTIÉRREZ	2	881	477	54,1	468	1	42	2	1	1	63	126	2	3	2	27	131	67	7	2
		ESCUELA ARTOLA	1	558	354	63,4	343	4	23	3	1	0	13	114	2	1	3	7	134	38	10	1
		ESCUELA EL COCO	5	2 858	1 448	50,7	1 431	7	210	7	2	8	139	262	51	7	7	47	514	170	12	5
		ESCUELA PANAMÁ O CACIQUE	1	445	224	50,3	222	0	25	2	0	2	31	64	5	2	0	7	46	38	1	1
		ESCUELA NUEVO COLÓN	1	170	92	54,1	82	0	14	0	1	0	17	13	0	0	1	2	27	7	8	2
		ESCUELA SANTA RITA	1	389	162	41,6	159	1	18	4	0	2	23	32	1	3	3	12	41	19	3	0
		ESCUELA LA LIBERTAD	1	422	209	49,5	201	1	22	1	0	0	22	52	4	0	2	7	45	45	8	0
		ESCUELA ALTOS DEL ROBLE	1	30	15	50,0	14	1	4	0	1	0	0	3	0	0	0	1	2	2	1	0
	BELÉN	ESCUELA LÍDER DE BELÉN	5	2 985	1 618	54,2	1 556	3	191	4	3	5	172	356	14	7	10	56	505	230	53	9
		ESCUELA OMAR DENGO GUERRERO	2	1 129	610	54,0	587	2	63	1	1	1	45	210	6	3	2	11	146	96	18	5
		ESCUELA SANTO DOMINGO	1	395	256	64,8	245	1	16	2	1	3	14	34	1	1	3	10	82	77	7	4
		ESCUELA LOS PLANES	1	326	220	67,5	211	0	10	0	0	1	13	67	5	1	1	3	18	92	5	4
		ESCUELA RIO CAÑAS NUEVO	1	533	395	74,1	374	0	29	1	1	0	28	64	2	2	3	7	202	35	18	3
		ESCUELA CASTILLA DE ORO	1	238	127	53,4	124	1	6	0	0	0	28	33	2	0	1	6	30	17	2	1
		ESCUELA COYOLITO	1	317	185	58,4	177	2	9	3	0	1	13	34	1	1	2	12	50	49	7	1
CANTÓN CAÑAS	CAÑAS	ESCUELA MONSEÑOR LUIS LEIPOLD	12	7 206	4 094	56,8	4 031	12	717	11	7	27	489	826	17	21	30	158	1 160	556	54	9
		ESCUELA JERÓNIMO FERNÁNDEZ ROJAS	1	478	252	52,7	237	1	13	0	1	1	13	77	1	0	0	1	112	17	13	2
		ESCUELA SANDILLAL	1	474	269	56,8	259	2	27	1	1	1	38	72	2	1	0	20	68	26	9	1
		ESCUELA EL VERGEL	1	115	55	47,8	55	0	6	0	0	0	7	10	1	1	0	2	17	11	0	0
		ESCUELA SAN ANTONIO	1	369	206	55,8	201	0	20	0	1	0	23	60	2	0	0	10	49	36	5	0
		ESCUELA ANTONIO OBANDO ESPINOZA	4	2 186	1 281	58,6	1 257	3	203	4	2	11	135	237	8	5	14	55	442	138	22	2
		ESCUELA LAS PALMAS	6	3 375	2 015	59,7	2 000	7	345	4	0	12	226	344	23	7	11	79	712	230	12	3
		HOGAR DE ANCIANOS MARY BLANCO	1	25	22	88,0	21	0	0	0	1	2	4	6	0	0	0	2	3	3	1	0
		ESCUELA INVU LAS CAÑAS	3	1 507	631	41,9	619	1	17	1	0	4	34	100	6	2	3	14	361	76	11	1
	PALMIRA	ESCUELA COROBICÍ	1	325	212	65,2	207	1	20	0	0	0	7	19	2	1	5	6	120	26	5	0
		ESCUELA NUEVA GUATEMALA	1	375	244	65,1	237	1	37	0	2	1	28	79	2	2	0	10	38	37	2	5
	SAN MIGUEL	ESCUELA HIGUERON	1	112	63	56,3	62	1	10	1	0	1	10	18	3	0	2	1	6	9	1	0
		ESCUELA SAN MIGUEL	2	765	464	60,7	451	1	36	0	0	4	50	130	3	3	1	28	151	44	10	3
		ESCUELA BUENOS AIRES	1	323	172	53,3	165	0	25	0	0	1	7	49	1	1	0	9	52	20	7	0
		ESCUELA SAN JUAN	1	99	54	54,5	53	0	8	1	0	0	20	11	1	0	0	0	1	11	1	0
	BEBEDERO	ESCUELA BEBEDERO	3	1 249	672	53,8	653	2	42	2	2	5	49	171	5	3	0	23	318	31	16	3
	POROZAL	ESCUELA POROZAL	1	353	216	61,2	207	1	24	2	0	2	24	86	3	0	2	2	37	24	7	2
		ESCUELA EL NISPERO	1	140	89	63,6	89	0	7	1	0	3	6	36	0	0	1	3	20	12	0	0
CANTÓN ABANGARES	LAS JUNTAS	ESCUELA DELIA OVIEDO DE ACUÑA	9	4 964	3 063	61,7	3 020	1	534	33	4	19	414	709	30	9	26	157	614	470	36	7
		ESCUELA SANTA LUCIA	1	136	66	48,5	63	6	0	1	0	0	12	25	1	0	0	6	4	8	3	0
		ESCUELA JOAQUÍN ARROYO	2	808	419	51,9	410	2	33	2	0	6	27	142	4	2	1	16	117	58	8	1
		ESCUELA MATAPALO	2	1 108	620	56,0	598	2	64	2	1	9	71	83	10	1	7	32	245	71	19	3
		ESCUELA MARÍA RAFFOLS	1	162	84	51,9	82	1	9	0	0	0	19	21	1	0	1	6	13	11	2	0
		ESCUELA COYOLITO	1	56	29	51,8	29	0	3	0	1	0	5	1	0	0	0	4	3	12	0	0
		HOGAR DE ANCIANOS SAN JORGE	1	34	16	47,1	16	0	2	0	0	0	0	6	0	0	0	0	0	8	0	0
	SIERRA	ESCUELA LA SIERRA	1	313	184	58,8	179	1	14	2	0	6	43	64	7	0	2	7	22	11	4	1
		ESCUELA ALTO DE CEBADILLA	1	99	58	58,6	58	1	24	0	0	0	5	7	5	0	0	2	5	9	0	0
		ESCUELA EL DOS DE ABANGARES	1	209	136	65,1	133	1	19	1	1	0	9	19	4	0	0	13	40	26	3	0
		ESCUELA CAMPOS DE ORO	1	209	117	56,0	116	2	11	1	0	0	7	45	1	0	0	5	18	26	1	0
		ESCUELA SAN RAFAEL	1	355	217	61,1	206	0	46	3	0	0	30	51	1	2	0	14	48	11	8	3
		ESCUELA CAÑITAS	1	277	197	71,1	193	2	77	0	0	1	14	27	0	1	1	27	25	18	4	0
		ESCUELA LOS TORNOS	1	159	115	72,3	115	0	20	0	0	0	7	15	14	1	0	14	30	14	0	0
	SAN JUAN	ESCUELA SAN JUAN GRANDE	1	466	237	50,9	226	0	25	7	1	2	46	39	4	2	1	12	52	35	9	2
		ESCUELA POZO AZUL	1	412	254	61,7	252	5	20	2	0	0	92	46	3	1	3	15	47	18	1	1
		ESCUELA LOS ANGELES	1	49	28	57,1	28	0	5	0	0	1	7	5	1	0	0	2	5	2	0	0
		ESCUELA LOURDES	1	464	295	63,6	290	0	51	3	1	1	34	42	0	1	1	17	66	73	5	0
	COLORADO	ESCUELA TÉCNICA DE COLORADO	3	1 293	770	59,6	745	1	78	3	1	3	72	236	28	1	3	30	152	137	22	3
		ESCUELA SAN BUENAVENTURA	2	673	480	71,3	471	0	26	1	1	0	32	107	3	2	1	29	131	138	6	3
		ESCUELA SAN JOAQUÍN	1	330	204	61,8	198	0	6	0	0	0	9	73	1	0	1	15	52	41	4	2
		ESCUELA PUEBLO NUEVO	1	312	186	59,6	177	0	39	3	0	2	12	43	3	1	0	5	52	17	7	2
		ESCUELA HIGUERILLAS	1	107	48	44,9	47	1	1	0	1	1	1	17	0	0	1	1	12	11	1	0
		ESCUELA RAIZAL	1	128	69	53,9	63	0	13	0	0	0	4	21	3	0	0	1	7	14	5	1
		ESCUELA LA CONCHA	1	173	134	77,5	132	0	22	1	0	0	2	32	0	0	0	10	52	13	2	0
		ESCUELA PEÑAS BLANCAS	1	314	216	68,8	215	1	14	0	0	0	11	58	3	2	1	5	108	12	0	1

CUADRO 1.23 GUANACASTE: JUNTAS, ELECTORADO, PARTICIPACIÓN, VOTOS POR PARTIDO, NULOS Y BLANCOS, PARA PRESIDENCIA Y VICEPRESIDENCIAS DE LA REPÚBLICA, SEGÚN CANTÓN, DISTRITO ADMINISTRATIVO Y CENTRO DE VOTACIÓN
ELECCIONES 4 DE FEBRERO 2018

CANTÓN	DISTRITO ADMINISTRATIVO	CENTRO DE VOTACIÓN	JUNTAS	ELECTORADO	VOTOS RECIBIDOS		VOTOS VÁLIDOS														NULOS	BLANCOS
					TOTAL GENERAL	% PARTICIPACIÓN	TOTAL	ACCESIBILIDAD SIN EXCLUSIÓN	ACCIÓN CIUDADANA	ALIANZA DEMÓCRATA CRISTIANA	DE LOS TRABAJADORES	FRENTE AMPLIO	INTEGRACIÓN NACIONAL	LIBERACIÓN NACIONAL	MOVIMIENTO LIBERTARIO	NUEVA GENERACIÓN	RENOVACIÓN COSTARRICENSE	REPUBLICANO SOCIAL CRISTIANO	RESTAURACIÓN NACIONAL	UNIDAD SOCIAL CRISTIANA		
CANTÓN TILARÁN	TILARÁN	MUNICIPALIDAD CASA DE LA CULTURA TILARÁN	12	6 819	4 646	68,1	4 608	17	1 092	9	2	13	341	869	16	26	20	269	1 120	814	32	6
		ESCUELA RIO CHIQUITO	1	75	53	70,7	51	0	14	0	0	0	4	1	0	0	1	4	20	7	2	0
		ESCUELA SAN LUIS	1	282	189	67,0	188	1	38	2	0	1	8	55	0	3	1	11	54	14	1	0
		HOGAR DE ANCIANOS TILARÁN	1	31	24	77,4	21	0	0	0	0	0	1	9	1	1	1	1	2	5	1	2
	QUEBRADA GRANDE	ESCUELA QUEBRADA GRANDE	1	580	383	66,0	380	0	39	1	0	2	20	110	2	3	6	10	93	94	2	1
		ESCUELA EL DOS DE TILARÁN	1	226	172	76,1	170	0	27	0	0	1	20	21	3	0	0	15	72	11	2	0
		ESCUELA CABECERA DE CAÑAS	1	589	356	60,4	351	0	62	0	1	3	17	78	2	0	3	21	148	16	4	1
		ESCUELA LOS PATIOS	1	144	110	76,4	106	0	13	1	0	3	3	46	0	0	1	7	16	16	4	0
		ESCUELA SAN MIGUEL	1	237	166	70,0	164	0	24	0	2	0	4	46	1	2	0	13	32	40	2	0
		ESCUELA LAS NUBES	1	164	119	72,6	119	0	21	0	0	0	4	26	0	0	0	5	47	16	0	0
	TRONADORA	ESCUELA TRONADORA	2	1 151	793	68,9	790	2	160	7	0	0	41	151	6	8	3	35	244	133	2	1
		INMUEBLE PRIVADO VIEJO ARENAL	1	54	25	46,3	24	0	5	0	0	0	1	2	0	1	0	0	8	7	1	0
		ESCUELA EL SILENCIO	1	112	92	82,1	88	0	13	0	0	0	1	30	0	0	0	20	11	13	4	0
	SANTA ROSA	ESCUELA LOS ÁNGELES DE SANTA ROSA	2	971	650	66,9	645	0	149	1	2	2	41	169	6	2	2	33	151	87	5	0
		ESCUELA PARCELAS QUEBRADA AZUL	1	347	227	65,4	225	0	28	0	1	0	7	86	0	0	0	15	66	22	1	1
	LÍBANO	ESCUELA ROSITA CHÁVEZ DE CABEZAS	1	352	225	63,9	220	0	31	0	0	0	11	84	0	0	0	9	10	75	4	1
		ESCUELA CERRO SAN JOSE	1	97	78	80,4	76	0	7	0	0	0	12	24	0	0	2	4	9	18	2	0
		ESCUELA SOLANIA	1	192	144	75,0	143	0	25	0	1	0	10	29	1	1	1	26	10	39	0	1
	TIERRAS MORENAS	ESCUELA EL AGUACATE	1	89	32	36,0	31	0	0	0	0	0	9	1	0	0	0	5	7	9	0	1
		ESCUELA JAIME GUTIÉRREZ BRAUN	1	594	403	67,8	399	1	55	0	1	2	24	158	10	1	3	17	66	61	4	0
		ESCUELA RÍO PIEDRAS	1	314	223	71,0	218	0	19	0	0	0	18	48	4	2	0	7	84	36	4	1
	ARENAL	ESCUELA ARENAL	3	1 569	1 000	63,7	989	4	112	0	0	3	62	159	11	1	5	160	245	227	11	0
		ESCUELA LA UNIÓN	1	60	26	43,3	26	0	2	0	1	0	2	5	0	0	0	6	7	3	0	0
CANTÓN NANDAYURE	CARMONA	SALÓN COMUNAL DE NANDAYURE	4	1 867	1 284	68,8	1 260	3	281	3	0	12	174	252	24	21	3	98	238	151	14	10
		HOGAR DE ANCIANOS SAGRADO CORAZÓN DE JESÚS	1	24	16	66,7	15	0	2	0	0	0	0	10	0	0	0	1	0	2	1	0
	SANTA RITA	ESCUELA GUILLERMO ALVARADO HERNÁNDEZ	2	895	619	69,2	610	2	183	3	2	5	36	111	12	6	5	61	114	70	7	2
		ESCUELA TACANY	1	95	75	78,9	75	0	4	0	0	1	16	29	0	0	1	1	15	8	0	0
		ESCUELA DE CACAO	1	376	258	68,6	253	1	23	1	1	1	6	81	9	0	0	8	103	19	4	1
	ZAPOTAL	ESCUELA ABRAHAM FARAH MATA	1	211	135	64,0	134	0	23	0	0	2	12	52	6	1	0	12	7	19	1	0
		ESCUELA SAN PEDRO	1	198	141	71,2	139	0	14	1	0	0	25	58	3	0	1	6	14	17	1	1
		ESCUELA EL CARMEN	1	164	98	59,8	96	0	8	0	0	0	9	41	1	1	1	8	13	14	1	1
		ESCUELA RIO DE ORA	1	162	99	61,1	94	0	13	0	0	0	17	24	3	0	1	7	9	20	5	0
		ESCUELA RIO DE ORO	1	157	82	52,2	82	1	19	0	0	0	6	12	3	1	1	5	12	22	0	0
	SAN PABLO	ESCUELA NANDAYURE	2	1 017	663	65,2	645	0	88	0	0	6	52	92	5	4	5	36	305	52	15	3
		ESCUELA PAVONES	1	443	263	59,4	256	2	20	1	0	0	17	51	3	1	4	12	103	42	6	1
	PORVENIR	ESCUELA BELLA VISTA	1	105	69	65,7	66	0	9	0	0	0	9	14	3	0	0	7	11	13	3	0
		ESCUELA CERRO AZUL	1	133	94	70,7	93	0	8	0	0	0	10	44	2	0	0	12	3	14	1	0
		ESCUELA LOS ÁNGELES	1	348	237	68,1	221	4	34	3	1	1	20	80	5	0	4	2	45	22	14	2
		ESCUELA QUEBRADA GRANDE	1	162	96	59,3	96	1	17	0	1	0	15	22	4	1	5	4	17	9	0	0
	BEJUCO	ESCUELA BEJUCO	1	273	175	64,1	163	0	14	0	0	2	26	49	2	3	4	7	49	7	11	1
		ESCUELA PILAS DE BEJUCO	1	152	105	69,1	103	3	17	1	0	0	25	14	1	0	1	8	18	15	2	0
		ESCUELA COROZALITO	1	231	131	56,7	127	1	9	0	1	7	18	47	1	1	1	6	21	14	2	2
		ESCUELA SAN FRANCISCO DE COYOTE	1	495	305	61,6	299	0	51	0	1	0	33	80	7	1	3	7	89	27	5	1
		ESCUELA JABILLOS	1	273	184	67,4	172	1	12	1	1	0	19	56	4	2	3	3	50	20	9	3
		ESCUELA QUEBRADA NANDO	1	121	80	66,1	78	0	7	1	0	0	7	30	1	0	0	2	18	12	0	2
		ESCUELA EL ZAPOTE	1	175	97	55,4	94	0	7	2	0	1	7	24	6	3	1	4	30	9	2	1
		ESCUELA COLONIA DEL VALLE	1	187	132	70,6	129	1	23	1	0	1	18	33	1	2	1	8	33	7	3	0
		ESCUELA LA JABILLA	1	200	137	68,5	132	1	12	0	1	0	2	24	0	0	2	1	73	16	3	2
CANTÓN LA CRUZ	LA CRUZ	ESCUELA SALVADOR VILLAR MUÑOZ	9	5 074	2 650	52,2	2 603	5	370	6	2	9	257	631	11	8	13	82	747	462	38	9
		ESCUELA DE COPALCHI	1	308	177	57,5	174	0	22	0	0	1	27	44	5	0	1	6	46	22	2	1
		ESCUELA TEMPATAL	1	323	152	47,1	147	0	15	0	1	0	11	51	3	0	0	0	30	36	3	2
		CENTRO DE SALUD PUESTO DE VISITA PERIODICA LAS BRIS	1	194	103	53,1	97	0	3	0	0	0	10	37	1	1	0	2	31	12	3	3
		ESCUELA EL PORVENIR	1	126	75	59,5	71	0	17	0	1	0	15	18	0	0	0	3	8	9	2	2
		ESCUELA EL JOBO	1	431	197	45,7	190	0	23	0	0	0	13	40	2	0	0	1	85	26	7	0
		ESCUELA LAS VUELTAS	2	855	429	50,2	411	2	43	0	4	2	77	95	2	1	3	10	85	87	15	3
	SANTA CECILIA	ESCUELA CENTRAL DE SANTA CECILIA	5	2 589	1 290	49,8	1 264	3	107	4	3	5	64	279	14	6	8	22	623	126	19	7
		ESCUELA SAN PABLO	1	81	53	65,4	48	0	2	1	0	0	3	3	1	0	3	2	26	7	5	0
		ESCUELA LA VIRGEN	1	201	116	57,7	114	0	5	0	0	0	2	19	1	0	3	1	70	13	2	0
		ESCUELA JUNTAS DEL CAOBA	1	405	223	55,1	216	0	16	1	2	0	2	52	3	3	1	2	105	29	6	1
		ESCUELA BELICE	1	144	79	54,9	77	0	9	0	0	1	0	18	0	0	0	1	23	25	1	1
		ESCUELA LOS PALMARES	1	173	116	67,1	116	1	7	1	0	0	1	54	0	0	3	2	40	7	0	0
	LA GARITA	ESCUELA LA GARITA	1	523	310	59,3	303	0	27	1	0	1	15	84	0	1	1	3	81	89	3	4
		ESCUELA GUAPINOL	1	148	97	65,5	91	0	8	0	0	0	14	37	0	0	0	1	15	16	5	1
		ESCUELA LOS ANDES	1	101	49	48,5	49	0	4	0	0	0	3	23	0	1	0	0	6	12	0	0
	SANTA ELENA	ESCUELA CUAJINIQUIL	3	1 347	628	46,6	618	0	35	0	0	1	124	132	1	1	2	4	200	118	5	5

CUADRO 1.23 GUANACASTE: JUNTAS, ELECTORADO, PARTICIPACIÓN, VOTOS POR PARTIDO, NULOS Y BLANCOS, PARA PRESIDENCIA Y VICEPRESIDENCIAS DE LA REPÚBLICA, SEGÚN CANTÓN, DISTRITO ADMINISTRATIVO Y CENTRO DE VOTACIÓN
ELECCIONES 4 DE FEBRERO 2018

CANTÓN	DISTRITO ADMINISTRATIVO	CENTRO DE VOTACIÓN	JUNTAS	ELECTORADO	VOTOS RECIBIDOS																		
					TOTAL GENERAL	% PARTICIPACIÓN	VOTOS VÁLIDOS															NULOS	BLANCOS
							TOTAL	ACCESIBILIDAD SIN EXCLUSIÓN	ACCIÓN CIUDADANA	ALIANZA DEMÓCRATA CRISTIANA	DE LOS TRABAJADORES	FRENTE AMPLIO	INTEGRACIÓN NACIONAL	LIBERACIÓN NACIONAL	MOVIMIENTO LIBERTARIO	NUEVA GENERACIÓN	RENOVACIÓN COSTARRICENSE	REPUBLICANO SOCIAL CRISTIANO	RESTAURACIÓN NACIONAL	UNIDAD SOCIAL CRISTIANA		
CANTÓN HOJANCHA	HOJANCHA	ESCUELA VICTORIANO MENA MENA	4	2 302	1 605	69,7	1 586	1	475	0	0	1	193	398	7	2	4	73	222	210	15	4
		ESCUELA LA MARAVILLA	1	255	148	58,0	143	1	41	0	0	0	15	44	0	0	0	10	9	23	4	1
		ESCUELA PILANGOSTA	1	275	178	64,7	175	0	28	0	0	0	64	37	0	1	0	6	35	4	1	2
		ESCUELA VEINTISEIS DE FEBRERO	2	688	455	66,1	448	0	37	2	0	3	38	153	6	2	2	6	146	53	5	2
		ESCUELA LOS ÁNGELES	1	182	126	69,2	124	0	11	0	0	1	19	48	0	0	0	4	7	34	2	0
	MONTE ROMO	ESCUELA CUESTA ROJA	1	142	97	68,3	94	0	12	0	0	0	15	38	13	0	0	1	11	4	0	3
		ESCUELA MONTE ROMO	1	322	206	64,0	195	0	56	0	2	0	12	42	0	2	1	3	18	59	8	3
		ESCUELA ALTOS DEL SOCORRO	1	115	85	73,9	83	0	7	0	0	1	7	22	4	1	0	8	30	3	1	1
	PUERTO CARRILLO	ESCUELA LAJAS	1	173	116	67,1	113	0	5	0	0	0	15	39	0	0	0	3	5	46	2	1
		ESCUELA BETANIA	1	93	68	73,1	67	0	5	0	0	0	3	32	1	0	0	2	0	24	1	0
		ESCUELA ARBOLITO	1	257	156	60,7	153	2	15	0	1	1	19	65	3	0	2	3	10	32	3	0
		ESCUELA JUAN ESTRADA	1	379	266	70,2	253	3	26	0	0	1	27	32	0	1	6	2	127	28	10	3
		ESCUELA PUERTO CARRILLO	1	301	190	63,1	187	0	44	2	1	1	21	42	1	0	3	10	27	35	3	0
	HUACAS	ESCUELA PITA RAYADA	1	154	114	74,0	111	0	11	0	0	0	15	29	24	0	2	4	11	15	3	0
		ESCUELA JOSÉ MARTÍN CARRILLO	1	376	238	63,3	237	0	34	0	1	0	33	129	0	2	2	5	10	21	1	0

FUENTE: Tribunal Supremo de Elecciones.

CUADRO 1.24 PUNTARENAS: JUNTAS, ELECTORADO, PARTICIPACIÓN, VOTOS POR PARTIDO, NULOS Y BLANCOS, PARA PRESIDENCIA Y VICEPRESIDENCIAS DE LA REPÚBLICA, SEGÚN CANTÓN, DISTRITO ADMINISTRATIVO Y CENTRO DE VOTACIÓN
ELECCIONES 4 DE FEBRERO 2018

CANTÓN	DISTRITO ADMINISTRATIVO	CENTRO DE VOTACIÓN	JUNTAS	ELECTORADO	VOTOS RECIBIDOS																		
					TOTAL GENERAL	% PARTICIPACIÓN	VOTOS VÁLIDOS															NULOS	BLANCOS
							TOTAL	ACCESIBILIDAD SIN EXCLUSIÓN	ACCIÓN CIUDADANA	ALIANZA DEMÓCRATA CRISTIANA	DE LOS TRABAJADORES	FRENTE AMPLIO	INTEGRACIÓN NACIONAL	LIBERACIÓN NACIONAL	MOVIMIENTO LIBERTARIO	NUEVA GENERACIÓN	RENOVACIÓN COSTARRICENSE	REPUBLICANO SOCIAL CRISTIANO	RESTAURACIÓN NACIONAL	UNIDAD SOCIAL CRISTIANA		
CANTÓN PUNTARENAS	PUNTARENAS	ESCUELA DELIA URBINA DE GUEVARA	4	2 390	1 578	66,0	1 560	3	281	2	3	16	195	408	9	17	4	95	171	356	14	4
		ESCUELA PLAYA TORRES	1	174	88	50,6	87	0	2	1	0	0	24	5	0	0	0	2	46	7	1	0
		ESCUELA EL CARMEN	6	3 303	2 121	64,2	2 099	8	402	2	0	20	294	429	5	34	6	134	328	437	18	4
		ESCUELA MORA Y CAÑAS	4	1 932	1 269	65,7	1 258	2	257	1	2	8	197	245	8	9	8	101	186	234	8	3
	PITAHAYA	ESCUELA PITAHAYA	1	399	276	69,2	272	0	5	0	0	2	41	86	0	1	1	4	60	72	2	2
		ESCUELA ARANJUEZ	1	624	357	57,2	354	2	38	0	1	2	43	87	3	1	1	15	125	36	3	0
		ESCUELA CHAPERNAL	1	104	58	55,8	57	1	6	0	0	0	6	17	3	0	0	0	14	10	1	0
		ESCUELA EL BRILLANTE	1	270	157	58,1	155	0	19	0	0	1	55	20	0	0	0	4	23	33	2	0
	CHOMES	ESCUELA CHOMES	2	857	410	47,8	392	2	52	0	1	2	50	68	1	1	2	45	69	99	15	3
		ESCUELA DOMINGO FAUSTINO SARMIENTO	1	270	160	59,3	151	0	7	0	0	2	23	53	3	0	0	8	20	35	8	1
		ESCUELA LAGARTOS	2	677	325	48,0	309	0	7	4	1	4	68	36	0	0	3	22	122	42	12	4
		ESCUELA EL MALINCHE	1	230	130	56,5	123	0	16	0	0	0	19	29	2	0	1	11	17	28	6	1
		ESCUELA JUDAS	2	842	455	54,0	441	1	46	0	0	2	78	67	8	2	2	30	113	92	14	0
		ESCUELA MORALES	2	886	476	53,7	456	3	11	2	2	12	34	67	5	1	17	19	234	49	17	3
	LEPANTO	ESCUELA LEPANTO	2	784	488	62,2	482	1	70	1	0	3	75	136	3	0	4	24	103	62	3	3
		ESCUELA MONTAÑA GRANDE	1	364	196	53,8	195	1	26	0	0	1	21	33	2	1	0	18	66	26	1	0
		ESCUELA RICARDO MORENO CAÑAS	4	2 388	1 360	57,0	1 338	8	256	8	2	8	151	276	7	3	12	55	340	212	18	4
		ESCUELA TOBÍAS MONTERO CASCANTE	2	669	338	50,5	332	1	24	1	0	2	33	80	4	0	2	19	85	81	4	2
		ESCUELA PEDRO ROSALES REYES	1	89	59	66,3	59	0	10	0	0	1	6	28	0	0	1	2	7	4	0	0
		ESCUELA JUAN DE LEÓN	1	97	59	60,8	57	0	2	0	0	1	14	15	1	0	2	2	16	4	2	0
		ESCUELA CUAJINIQUIL	1	49	23	46,9	23	0	3	0	0	0	1	9	3	0	0	0	2	5	0	0
		ESCUELA DOMINICA	2	704	380	54,0	372	2	68	0	0	8	55	141	7	5	1	12	47	26	5	3
		ESCUELA BILLO ZELEDÓN	1	424	300	70,8	297	2	59	1	1	1	39	65	0	0	0	8	103	18	3	0
		ESCUELA SAN RAMÓN DE RÍO BLANCO	1	74	58	78,4	55	0	15	0	0	0	2	27	2	0	1	1	2	5	3	0
		SALÓN COMUNAL CABO BLANCO DEL GOLFO	1	393	249	63,4	243	1	26	0	0	1	57	66	0	0	1	26	30	35	4	2
		ESCUELA LA TIGRA	1	98	58	59,2	58	0	11	0	0	0	2	30	1	1	0	1	8	4	0	0
		ESCUELA SAN MIGUEL DE RÍO BLANCO	1	255	131	51,4	125	4	20	1	0	3	17	42	2	0	1	1	20	14	2	4
		ESCUELA CERRO FRÍO	1	58	43	74,1	41	0	3	0	0	0	6	18	0	0	1	2	5	6	1	1
		ESCUELA SAN BLAS	1	423	276	65,2	270	1	33	1	2	2	45	90	3	2	3	10	57	21	6	0
		ESCUELA ISLA DE VENADO	1	417	229	54,9	226	3	10	0	0	0	86	15	0	0	0	1	107	4	3	0
		SALÓN COMUNAL LA FRESCA	1	186	116	62,4	116	1	12	0	0	1	22	40	0	0	3	10	19	8	0	0
		ESCUELA SAN PEDRO	1	284	187	65,8	185	0	50	1	0	1	15	48	2	1	1	3	26	37	2	0
		ESCUELA LA FLORIDA	1	256	177	69,1	175	0	6	0	0	0	48	23	0	0	2	9	77	10	1	1
		HOGAR DE ANCIANOS MARÍA INMACULADA	1	32	21	65,6	21	0	5	0	0	0	0	10	0	0	0	1	0	5	0	0
	PAQUERA	ESCUELA JULIO ACOSTA GARCÍA	4	2 346	1 306	55,7	1 284	4	159	5	4	2	179	143	22	7	8	34	614	103	16	6
		ESCUELA POCHOTE	1	208	99	47,6	99	1	10	1	0	1	19	16	0	0	2	4	43	2	0	0
		ESCUELA LA ESPERANZA	1	145	70	48,3	66	0	24	0	0	1	3	3	2	0	0	7	21	5	4	0
		ESCUELA RÍO GRANDE	2	707	384	54,3	377	1	31	3	1	2	105	48	5	0	1	12	146	22	6	1
		ESCUELA SAN RAFAEL	1	260	174	66,9	167	0	11	0	1	0	63	32	1	0	0	2	43	14	6	1
		ESCUELA GIGANTE	1	55	29	52,7	29	0	3	0	0	0	8	15	0	0	0	0	2	1	0	0
		ESCUELA PUEBLO NUEVO	1	172	84	48,8	82	0	16	0	0	0	28	16	1	1	1	1	11	7	2	0
		ESCUELA BAJO NEGROS	1	99	62	62,6	61	0	1	0	1	0	15	21	0	0	2	0	19	2	1	0
		ESCUELA PANICA DOS	1	235	134	57,0	132	0	5	2	0	0	9	8	3	2	0	6	90	7	2	0
		ESCUELA CONCEPCIÓN	1	157	108	68,8	107	0	5	0	0	1	60	16	1	1	1	4	14	4	1	0
		SALÓN COMUNAL VALLE AZUL	1	266	179	67,3	178	0	8	1	0	4	28	10	4	0	0	5	110	8	1	0
		ESCUELA PLAYA BLANCA	1	155	86	55,5	83	0	2	1	0	1	26	18	1	0	1	0	30	3	3	0
	MANZANILLO	ESCUELA MANZANILLO	1	385	268	69,6	257	0	10	0	0	9	36	26	6	1	2	8	130	29	9	2
		ESCUELA BRISAS DEL GOLFO	3	1 453	737	50,7	714	2	39	1	2	4	73	87	4	1	1	24	421	55	19	4
		ESCUELA ABANGARITOS	1	315	186	59,0	181	0	1	0	0	3	8	43	1	1	1	11	84	28	4	1
		SALÓN COMUNAL COYOLITO (OESTE)	1	247	148	59,9	145	0	15	0	1	3	12	30	1	1	0	11	30	41	0	3
	GUACIMAL	ESCUELA PELAYO MARCET CASAJUANA	1	608	371	61,0	360	2	70	1	1	27	50	98	3	1	5	21	54	27	5	6
		ESCUELA SANTA ROSA DE GUACIMAL	1	113	91	80,5	90	1	13	0	2	7	5	32	4	0	0	1	17	8	1	0
	BARRANCA	ESCUELA RIOJALANDIA	17	10 050	5 560	55,3	5 461	16	547	11	10	40	684	712	46	25	25	290	2 136	919	85	14
		ESCUELA SAN MIGUEL DE BARRANCA	1	580	414	71,4	406	1	71	2	1	2	36	66	5	2	3	27	130	60	8	0
		ESCUELA RÍO BARRANCA	1	394	224	56,9	223	2	18	0	0	0	20	32	5	1	0	11	102	32	1	0
		ESCUELA KENNEDY (INVU 1-2)	4	2 070	1 118	54,0	1 100	5	128	3	1	15	135	204	8	14	6	53	406	122	14	4
		ESCUELA LA GUARIA	1	328	247	75,3	245	0	26	0	0	0	35	23	2	2	0	10	79	68	1	1
		ESCUELA JUANITO MORA PORRAS	7	3 759	2 066	55,0	2 027	8	193	3	5	10	233	271	15	14	13	84	863	315	34	5
		ESCUELA EL PROGRESO	8	4 830	2 487	51,5	2 455	3	274	4	5	18	274	282	15	15	13	170	1 092	290	25	7
		HOGAR DE ANCIANOS MIGUEL MORENO	1	38	23	60,5	23	0	1	0	1	0	2	6	0	0	2	0	1	10	0	0
	MONTE VERDE	ESCUELA RAFAEL ARGUEDAS HERRERA	1	595	378	63,5	372	0	164	0	1	4	38	43	2	0	2	24	51	43	5	1
		ESCUELA SANTA ELENA	4	2 288	1 448	63,3	1 435	7	481	3	2	9	155	185	12	5	6	127	321	122	9	4
		ESCUELA ALTOS DE SAN LUIS	1	324	207	63,9	206	1	75	0	1	3	14	34	0	2	0	13	36	27	1	0
	ISLA DEL COCO	EDIFICIO GUBERNAMENTAL ISLA DEL COCO (EL MINAE)	1	25	1	4,0	1	0	1	0	0	0	0	0	0	0	0	0	0	0	0	0
	COBANO	ESCUELA TEODORO SALAMANCA	1	325	206	63,4	203	0	19	0	0	2	12	15	1	0	0	15	116	23	3	0
		ESCUELA CARMEN LYRA	5	2 559	1 329	51,9	1 310	4	152	0	3	6	88	175	19	7	0	40	642	174	15	4
		ESCUELA MOCTEZUMA	1	306	162	52,9	157	0	41	0	1	0	23	9	3	1	3	6	29	41	5	0
		ESCUELA RIO NEGRO	1	229	130	56,8	126	2	22	2	0	0	6	10	4	0	0	3	52	25	3	1
		ESCUELA BELLO HORIZONTE	1	268	141	52,6	138	0	9	0	0	1	14	24	1	0	0	4	79	6	3	0
		ESCUELA RÍO FRÍO	1	83	43	51,8	43	0	6	0	0	0	2	18	2	0	0	0	13	2	0	0
		ESCUELA CONFEDERACIÓN SUIZA	1	176	94	53,4	93	0	6	0	0	0	15	8	3	1	0	3	53	4	1	0
		ESCUELA PAVÓN	1	112	65	58,0	63	0	3	0	1	0	5	10	0	0	1	2	29	12	0	2
		ESCUELA CABUYA	1	316	184	58,2	177	0	29	0	0	1	36	17	2	1	1	4	77	9	5	2
		ESCUELA MAL PAÍS	1	260	133	51,2	130	0	21	0	1	0	23	25	6	4	2	5	31	12	2	1

CUADRO 1.24 PUNTARENAS: JUNTAS, ELECTORADO, PARTICIPACIÓN, VOTOS POR PARTIDO, NULOS Y BLANCOS, PARA PRESIDENCIA Y VICEPRESIDENCIAS DE LA REPÚBLICA, SEGÚN CANTÓN, DISTRITO ADMINISTRATIVO Y CENTRO DE VOTACIÓN
ELECCIONES 4 DE FEBRERO 2018

CANTÓN	DISTRITO ADMINISTRATIVO	CENTRO DE VOTACIÓN	JUNTAS	ELECTORADO	VOTOS RECIBIDOS																				
					TOTAL GENERAL	% PARTICIPACIÓN	VOTOS VÁLIDOS																	NULOS	BLANCOS
							TOTAL	ACCESIBILIDAD SIN EXCLUSIÓN	ACCIÓN CIUDADANA	ALIANZA DEMÓCRATA CRISTIANA	DE LOS TRABAJADORES	FRENTE AMPLIO	INTEGRACIÓN NACIONAL	LIBERACIÓN NACIONAL	MOVIMIENTO LIBERTARIO	NUEVA GENERACIÓN	RENOVACIÓN COSTARRICENSE	REPUBLICANO SOCIAL CRISTIANO	RESTAURACIÓN NACIONAL	UNIDAD SOCIAL CRISTIANA		
CANTÓN PUNTARENAS		ESCUELA SANTA TERESA	1	571	269	47,1	263	1	41	2	0	2	25	23	5	6	2	8	133	15	2	4
	CHACARITA	LICEO CHACARITA	12	7 003	3 920	56,0	3 864	6	520	12	12	18	541	531	13	42	17	328	1 243	581	47	9
		ESCUELA FRAY CASIANO DE MADRID	10	5 840	2 845	48,7	2 781	12	175	7	3	9	314	475	12	8	10	242	1 119	395	60	4
	CHIRA	ESCUELA ISLA DE CHIRA	1	485	237	48,9	237	0	14	1	0	0	24	50	1	1	0	27	84	35	0	0
		ESCUELA BOCANA	1	377	238	63,1	233	3	1	0	0	0	10	14	1	1	1	18	179	5	2	3
		ESCUELA PUERTO PALITO	1	352	222	63,1	218	3	18	0	0	4	20	20	2	1	1	8	120	21	2	2
	ACAPULCO	ESCUELA JORGE BORBÓN CASTRO	2	960	604	62,9	596	2	71	3	0	3	83	123	5	2	5	38	176	85	7	1
		ESCUELA SAN RAFAEL DE ACAPULCO	1	54	26	48,1	26	0	0	0	0	0	5	8	3	0	0	0	4	6	0	0
	EL ROBLE	ESCUELA EL ROBLE	12	6 924	4 663	67,3	4 625	12	851	8	13	39	733	721	24	48	21	287	1 096	772	32	6
		CENTRO PENITENCIARIO EL ROBLE	2	634	202	31,9	194	0	10	2	0	0	6	67	9	4	5	7	68	16	7	1
		ESCUELA EL CHAGUITE	4	2 410	1 136	47,1	1 117	4	92	2	1	8	190	186	10	3	4	56	428	133	19	0
		ESCUELA JOSÉ JOAQUÍN MORA PORRAS	3	1 510	814	53,9	803	6	100	1	0	5	104	76	5	7	2	47	343	107	11	0
		CENTRO PENITENCIARIO EL ROBLE INDICIADOS	1	70	29	41,4	29	1	3	0	1	0	0	11	2	0	0	0	10	1	0	0
	ARANCIBIA	ESCUELA OJO DE AGUA	1	132	103	78,0	102	0	11	0	0	0	6	27	1	0	0	6	36	15	1	0
		INMUEBLE PRESTADO AL MEP ESCUELA BAJO CALIENTE	1	235	139	59,1	137	0	31	0	1	0	7	18	3	0	0	2	40	35	2	0
		ESCUELA CORAZÓN DE JESÚS	1	171	125	73,1	125	0	13	0	0	1	3	51	9	0	0	4	35	9	0	0
CANTÓN ESPARZA	ESPÍRITU SANTO	ESCUELA ARTURO TORRES MARTÍNEZ	15	8 865	6 026	68,0	5 992	10	1 032	11	10	40	558	1 218	39	33	17	458	1 672	894	28	6
		ESCUELA EL MOJÓN	4	1 902	1 130	59,4	1 119	0	123	0	4	10	130	229	8	6	3	76	402	128	7	4
		ESCUELA MARAÑONAL	5	2 740	1 957	71,4	1 939	4	321	6	2	11	244	377	11	20	9	134	529	271	14	4
	SAN JUAN GRANDE	ESCUELA ANTONIO VALLERRIESTRA	3	1 749	991	56,7	976	5	100	3	1	5	104	225	12	3	1	41	362	114	13	2
		ESCUELA ROSARIO VÁSQUEZ MONGE	2	846	590	69,7	582	0	64	3	0	6	29	79	4	5	0	75	135	182	6	2
		HOGAR DE ANCIANOS CARLOS VENEGAS	1	27	14	51,9	12	0	0	0	0	1	0	4	1	0	0	4	1	1	1	1
	MACACONA	ESCUELA HERIBERTO ZELEDÓN RODRÍGUEZ	5	2 715	1 772	65,3	1 754	8	251	8	2	17	161	281	20	9	11	138	627	221	14	4
		ESCUELA BRUSELAS	1	253	164	64,8	159	0	15	1	0	3	23	55	2	2	0	6	41	11	5	0
	SAN RAFAEL	ESCUELA JUAN RAFAEL JIMÉNEZ	1	448	295	65,8	289	0	29	2	0	1	21	90	1	1	1	34	70	39	3	3
		ESCUELA MARATÓN	1	138	107	77,5	105	0	46	0	0	0	5	11	0	1	0	8	13	21	2	0
		ESCUELA EL BARÓN	1	451	317	70,3	308	0	44	3	0	4	17	96	4	0	1	10	83	46	8	1
	SAN JERÓNIMO	ESCUELA PEÑA BLANCA	1	103	81	78,6	81	0	21	0	0	0	10	7	0	0	0	12	10	21	0	0
		ESCUELA MESETAS ABAJO	1	65	49	75,4	48	0	0	0	0	1	6	20	0	0	0	2	14	5	1	0
		ESCUELA GIL GONZÁLEZ DÁVILA	1	348	237	68,1	236	0	17	0	0	0	20	78	1	0	0	13	64	43	1	0
		ESCUELA CERRILLOS	1	146	100	68,5	97	0	14	0	0	0	12	34	0	0	0	11	9	17	2	1
	CALDERA	ESCUELA DIEGO DE ARTIEDA	1	83	58	69,9	58	0	12	0	0	0	2	17	0	0	0	5	7	15	0	0
		ESCUELA MATA LIMÓN	1	553	297	53,7	287	0	16	1	0	4	19	47	4	2	3	6	120	65	10	0
		ESCUELA SALINAS	2	1 039	575	55,3	559	2	31	1	0	2	44	112	7	2	1	18	273	66	12	4
		ESCUELA TIVIVES	1	127	73	57,5	72	0	4	0	0	0	4	5	0	0	0	1	38	20	1	0
CANTÓN BUENOS AIRES	BUENOS AIRES	ESCUELA LÍDER ROGELIO FERNÁNDEZ	12	7 232	4 109	56,8	4 045	10	414	11	8	16	780	489	54	66	38	252	1 460	447	53	11
		ESCUELA SAN LUIS	1	284	140	49,3	137	0	5	0	0	0	27	27	2	0	1	10	55	10	3	0
		ESCUELA ARTURO TINOCO JIMÉNEZ	1	432	231	53,5	227	2	32	1	1	14	15	43	4	12	6	4	80	13	3	1
		ESCUELA UJARRAS	2	895	447	49,9	431	2	31	1	0	2	65	59	2	3	29	23	175	39	16	0
		ESCUELA PARAÍSO	1	147	101	68,7	100	1	2	0	0	0	12	44	2	0	4	2	27	6	1	0
		ESCUELA BAJO LAS BRISAS	2	791	333	42,1	327	4	21	3	0	1	26	67	4	1	3	5	153	39	2	4
		ESCUELA BOLAS DE KRUGRA	1	377	214	56,8	205	0	18	1	1	1	40	48	3	0	4	15	56	18	8	1
		ESCUELA OLAN	1	69	33	47,8	32	0	14	0	0	0	7	5	0	1	0	1	3	1	0	1
		ESCUELA EL PUENTE	1	339	124	36,6	120	0	0	3	1	20	5	17	1	1	5	4	40	23	3	1
		ESCUELA VILLA HERMOSA	1	238	113	47,5	109	1	12	0	0	3	20	23	2	1	2	4	19	22	3	1
		ESCUELA EL CEIBO	1	437	213	48,7	210	3	8	1	1	2	51	28	5	2	1	2	72	34	3	0
		ESCUELA SAN CARLOS	2	656	381	58,1	370	2	18	0	0	1	32	39	5	0	3	10	147	113	7	4
		ESCUELA SANTA CRUZ	6	3 543	1 790	50,5	1 760	2	136	3	3	11	244	220	20	20	15	111	827	148	27	3
		ESCUELA PALMITAL	1	118	32	27,1	31	0	2	0	0	7	3	7	0	1	0	0	5	6	0	1
	VOLCÁN	ESCUELA VOLCÁN	2	1 204	658	54,7	638	0	32	1	1	3	73	113	20	4	6	39	279	67	15	5
		ESCUELA EL PEJE	1	613	315	51,4	313	3	24	2	0	4	19	68	2	2	3	10	138	38	1	1
		ESCUELA CORDONCILLO	1	369	178	48,2	176	1	22	2	1	0	22	33	3	0	1	0	67	24	2	0
		ESCUELA CONVENTO	1	525	292	55,6	288	2	23	1	1	8	17	46	7	3	1	7	97	75	4	0
	POTRERO GRANDE	ESCUELA POTRERO GRANDE	2	1 033	495	47,9	482	6	28	3	1	0	71	134	2	1	4	21	163	48	10	3
		ESCUELA JABILLO	1	402	187	46,5	184	0	8	1	0	1	16	44	2	1	1	9	75	26	2	1
		ESCUELA LAS VUELTAS	1	308	168	54,5	167	1	7	1	1	0	18	42	3	1	1	5	44	43	1	0
		ESCUELA LA LUCHA	1	426	229	53,8	226	0	9	2	0	1	12	50	3	2	1	6	131	9	2	1
		ESCUELA TERRABA	1	568	375	66,0	368	2	33	2	2	14	22	26	4	1	0	17	138	107	7	0
		ESCUELA SAN RAFAEL DE CABAGRA	2	836	341	40,8	334	2	24	4	0	35	19	85	1	0	1	2	144	17	6	1
		ESCUELA CLAVERA	1	58	32	55,2	32	0	5	1	0	0	3	2	3	1	0	2	10	5	0	0
		ESCUELA CAPRI	1	291	177	60,8	175	0	6	0	0	8	20	39	10	0	1	5	70	16	2	0
		ESCUELA SAN ANTONIO	1	300	152	50,7	145	0	7	0	1	1	21	18	4	1	1	1	60	30	6	1
	BORUCA	ESCUELA DORIS Z STONE	2	1 202	613	51,0	601	2	176	2	2	17	54	107	5	2	8	21	136	69	8	4
		ESCUELA REY CURRE	1	378	212	56,1	209	1	78	0	0	6	17	33	2	1	4	5	48	14	2	1
		ESCUELA CAJON	1	246	79	32,1	74	0	15	0	0	1	16	5	1	1	2	7	17	9	4	1
		ESCUELA LA SHAMBA	1	187	82	43,9	76	0	12	1	0	0	2	20	1	1	0	4	29	6	5	1
	PILAS	ESCUELA LAS PILAS	1	139	61	43,9	59	0	3	0	0	0	10	25	0	0	1	1	3	16	1	1
		ESCUELA CONCEPCIÓN	1	425	221	52,0	216	2	31	3	0	0	5	64	2	2	1	11	66	29	3	2
		ESCUELA BIJAGUAL	1	460	220	47,8	211	0	11	1	1	3	11	39	3	1	0	13	91	37	9	0
		ESCUELA SAN VICENTE Y LAS GRANADINAS	1	132	70	53,0	69	1	3	0	0	1	5	22	0	0	0	5	28	4	1	0
	COLINAS	ESCUELA COLINAS MAÍZ DE LOS UVA	1	341	163	47,8	162	1	26	3	0	1	21	19	0	0	2	15	38	36	1	0
		ESCUELA GUAGARAL	1	234	129	55,1	123	3	24	0	0	1	19	31	0	0	0	2	18	25	1	5
		ESCUELA MAÍZ DE LOS BORUCAS	1	344	192	55,8	187	0	11	0	2	2	10	49	2	3	2	6	56	44	4	1
	CHÁNGUENA	ESCUELA CHANGUENA	1	261	136	52,1	134	0	11	2	0	0	22	36	3	1	0	3	32	24	2	0
		ESCUELA PILÓN	1	464	229	49,4	221	1	19	2	1	2	17	92	7	0	3	8	40	29	7	1
		ESCUELA VEGAS DEL RÍO CHANGUENA	1	103	31	30,1	29	0	3	0	0	0	3	7	2	0	1	1	4	8	1	1

CUADRO 1.24 PUNTARENAS: JUNTAS, ELECTORADO, PARTICIPACIÓN, VOTOS POR PARTIDO, NULOS Y BLANCOS, PARA PRESIDENCIA Y VICEPRESIDENCIAS DE LA REPÚBLICA, SEGÚN CANTÓN, DISTRITO ADMINISTRATIVO Y CENTRO DE VOTACIÓN
ELECCIONES 4 DE FEBRERO 2018

CANTÓN	DISTRITO ADMINISTRATIVO	CENTRO DE VOTACIÓN	JUNTAS	ELECTORADO	VOTOS RECIBIDOS																			
					TOTAL GENERAL	% PARTICIPACIÓN	VOTOS VÁLIDOS																NULOS	BLANCOS
							TOTAL	ACCESIBILIDAD SIN EXCLUSIÓN	ACCIÓN CIUDADANA	ALIANZA DEMÓCRATA CRISTIANA	DE LOS TRABAJADORES	FRENTE AMPLIO	INTEGRACIÓN NACIONAL	LIBERACIÓN NACIONAL	MOVIMIENTO LIBERTARIO	NUEVA GENERACIÓN	RENOVACIÓN COSTARRICENSE	REPUBLICANO SOCIAL CRISTIANO	RESTAURACIÓN NACIONAL	UNIDAD SOCIAL CRISTIANA		
CANTÓN BUENOS AIRES		ESCUELA LA BONGA	1	268	174	64,9	170	0	1	0	0	0	18	23	3	0	1	12	68	44	3	1
		ESCUELA PARAÍSO DE CHANGUENA	1	220	97	44,1	89	0	5	1	0	0	9	28	5	0	0	10	24	7	4	4
		ESCUELA SAN LUIS DE RÍO LIMÓN	1	49	23	46,9	22	1	2	0	0	0	0	3	4	1	0	0	10	1	1	0
		ESCUELA EL CACIQUE	1	58	26	44,8	25	0	0	0	0	0	0	7	0	0	0	1	13	4	0	1
		ESCUELA CAÑO BRAVO	1	131	55	42,0	46	0	1	0	0	0	2	17	4	0	0	0	8	14	7	2
	BIOLLEY	ESCUELA LOS NARANJOS	1	234	109	46,6	107	0	10	0	2	0	9	17	0	0	0	2	33	34	2	0
		ESCUELA LA PUNA	1	181	100	55,2	96	0	4	0	0	0	10	42	2	0	4	1	28	5	3	1
		ESCUELA COLORADO	1	528	271	51,3	259	1	33	0	2	1	12	73	4	0	1	8	88	36	11	1
		ESCUELA JUAN RAFAEL MORA PORRAS	2	682	348	51,0	334	1	31	2	1	4	29	132	2	2	2	10	99	19	9	5
	BRUNKA	ESCUELA SAN RAFAEL DE BRUNKA	2	805	448	55,7	441	0	41	0	0	0	15	193	6	0	0	13	81	92	7	0
		ESCUELA SANTA MARTA	2	1 091	718	65,8	698	1	26	0	1	1	56	155	9	3	4	34	340	68	17	3
		ESCUELA CAÑAS	1	321	176	54,8	168	0	12	0	1	1	28	55	1	1	1	4	50	14	5	3
CANTÓN MONTES DE ORO	MIRAMAR	ESCUELA JOSÉ MARÍA ZELEDÓN	9	4 861	3 274	67,4	3 233	8	692	10	4	28	278	459	19	22	16	106	1 089	502	35	6
		ESCUELA ZAGALA VIEJA	1	215	138	64,2	136	1	17	0	0	1	13	54	1	1	0	11	29	8	2	0
		ESCUELA GREGORIO PRENDAS	1	75	51	68,0	48	0	11	0	0	0	3	14	0	0	1	1	10	8	3	0
		ESCUELA TAJO ALTO	1	139	83	59,7	83	0	9	1	0	0	16	3	0	1	1	2	46	4	0	0
		HOGAR DE ANCIANOS FRAY CASIANO DE MADRID	1	39	25	64,1	25	0	0	0	0	0	4	10	0	1	0	0	2	8	0	0
		ESCUELA LINDA VISTA	3	1 375	909	66,1	893	3	143	2	1	4	68	78	11	4	2	26	426	125	14	2
	LA UNIÓN	ESCUELA SAN BUENAVENTURA	1	194	131	67,5	131	0	16	0	0	0	12	48	0	1	0	3	41	10	0	0
		ESCUELA PALMITAL	1	268	178	66,4	175	0	52	0	1	0	16	30	1	0	2	7	49	17	3	0
		ESCUELA CEDRAL	1	337	248	73,6	245	0	22	0	0	0	2	114	1	1	3	7	81	14	1	2
		ESCUELA LAGUNA	1	167	121	72,5	120	0	11	0	0	0	7	16	0	0	0	2	74	10	0	1
	SAN ISIDRO	ESCUELA CIRUELAS	1	62	35	56,5	34	1	4	0	0	0	3	4	0	0	2	5	7	8	1	0
		ESCUELA SAN ISIDRO	2	1 243	827	66,5	816	1	134	1	1	4	69	113	12	5	1	26	296	153	10	1
		ESCUELA SANTA ROSA	3	1 266	797	63,0	783	5	100	3	2	1	67	111	9	7	8	28	291	151	10	4
CANTÓN OSA	PUERTO CORTÉS	ESCUELA NIEBOROWSKY	6	3 217	1 672	52,0	1 643	7	167	6	0	14	241	398	15	5	8	70	461	251	24	5
		ESCUELA CORONADO	2	731	350	47,9	341	2	30	1	1	4	32	56	4	2	1	22	132	54	8	1
		ESCUELA TORTUGA	1	498	261	52,4	259	0	17	1	0	1	14	7	0	0	1	6	187	25	2	0
		ESCUELA SAN BUENAVENTURA	1	318	169	53,1	165	1	6	0	0	2	18	37	1	0	0	5	83	12	3	1
		ESCUELA OJO DE AGUA	3	1 284	697	54,3	675	3	72	9	0	3	130	142	11	5	3	24	215	58	18	4
		ESCUELA BALZAR	1	116	65	56,0	63	0	5	0	0	0	1	38	4	0	0	0	14	1	1	1
	PALMAR	ESCUELA EDUARDO GARNIER	6	3 124	1 755	56,2	1 724	7	180	12	2	19	246	247	13	16	7	196	637	142	28	3
		ESCUELA ONCE DE ABRIL	3	1 536	765	49,8	752	3	102	10	0	9	99	142	7	6	3	37	256	78	12	1
		ESCUELA SANTA EDUVIGES	1	343	212	61,8	207	1	9	1	1	2	12	35	1	0	1	25	112	7	5	0
		ESCUELA LEONOR CHINCHILLA	2	690	332	48,1	322	1	16	4	2	0	31	63	5	2	2	34	137	25	10	0
		ESCUELA FINCA SEIS ONCE	2	1 085	552	50,9	538	0	39	4	0	9	43	108	5	4	1	65	222	38	11	3
		ESCUELA FINCA DOS CUATRO	1	352	156	44,3	151	0	6	1	2	32	6	16	1	0	1	11	68	7	5	0
		ESCUELA CAÑA BLANCAL	1	211	99	46,9	97	0	4	0	0	0	15	17	0	0	0	19	32	10	2	0
		ESCUELA EL PROGRESO	1	121	50	41,3	47	0	0	0	0	1	5	10	1	0	0	3	26	1	3	0
		HOGAR DE ANCIANOS PALMAR SUR	1	43	25	58,1	24	1	1	0	0	1	0	9	0	0	1	0	4	7	0	1
	SIERPE	ESCUELA SIERPE	2	881	418	47,4	410	3	16	1	2	3	55	41	9	0	0	25	195	60	5	3
		ESCUELA MOGOS	1	107	35	32,7	34	0	1	0	1	0	8	7	0	1	0	1	12	3	0	1
		ESCUELA SABALO	1	67	44	65,7	43	0	1	3	0	1	1	5	1	0	2	0	22	7	0	1
		ESCUELA RINCÓN DE OSA	1	252	124	49,2	123	0	18	0	1	0	15	13	2	0	1	2	58	13	1	0
		ESCUELA CHOCUACO	1	122	81	66,4	81	0	1	0	1	1	1	33	2	1	0	2	34	5	0	0
		ESCUELA MIRAMAR	1	101	54	53,5	52	1	2	0	0	0	4	4	0	0	0	7	30	4	2	0
		ESCUELA JALACA	1	131	60	45,8	59	0	3	0	0	0	8	13	1	0	0	2	31	1	1	0
		ESCUELA FINCA GUANACASTE	1	122	86	70,5	83	0	5	1	0	2	11	11	2	0	0	3	43	5	3	0
	BAHÍA BALLENA	SALÓN COMUNAL DOMINICALITO	2	670	375	56,0	369	1	28	1	0	2	34	77	1	3	1	10	181	30	6	0
		ESCUELA FLOR DE BAHÍA	4	1 919	1 025	53,4	993	6	119	5	1	10	86	159	10	14	2	40	443	98	27	5
	PIEDRAS BLANCAS	ESCUELA MARÍA ROSA DE GÁMEZ	2	1 211	595	49,1	580	1	32	3	2	4	103	77	8	0	3	37	284	26	15	0
		ESCUELA LA GUARIA	1	313	184	58,8	179	0	16	0	0	1	10	24	3	0	3	10	80	32	5	0
		ESCUELA LA NAVIDAD	1	294	165	56,1	160	0	20	0	0	2	21	23	2	0	1	5	78	8	5	0
		ESCUELA VENECIA	2	1 150	534	46,4	521	3	57	2	2	6	80	83	9	0	1	41	194	43	11	2
		ESCUELA SINAI	1	103	67	65,0	65	1	0	0	0	0	11	13	1	0	1	2	29	7	1	1
	BAHIA DRAKE	ESCUELA DRAKE	1	599	244	40,7	240	1	23	1	2	1	17	34	1	1	1	5	137	16	4	0
		ESCUELA RIYITO DE SIERPE	1	76	42	55,3	38	1	2	1	0	1	6	2	1	0	1	7	12	4	4	0
		ESCUELA RANCHO QUEMADO	1	121	67	55,4	60	0	1	0	0	0	6	14	1	0	0	4	34	0	6	1
		ESCUELA CURIME	1	213	91	42,7	88	0	9	1	1	2	16	13	0	1	1	1	40	3	2	1
		SALÓN COMUNAL ALTO LAGUNA	1	89	56	62,9	50	0	4	0	1	0	10	2	0	0	1	4	9	19	5	1

CUADRO 1.24 PUNTARENAS: JUNTAS, ELECTORADO, PARTICIPACIÓN, VOTOS POR PARTIDO, NULOS Y BLANCOS, PARA PRESIDENCIA Y VICEPRESIDENCIAS DE LA REPÚBLICA, SEGÚN CANTÓN, DISTRITO ADMINISTRATIVO Y CENTRO DE VOTACIÓN
ELECCIONES 4 DE FEBRERO 2018

CANTÓN	DISTRITO ADMINISTRATIVO	CENTRO DE VOTACIÓN	JUNTAS	ELECTORADO	VOTOS RECIBIDOS																				
					TOTAL GENERAL	% PARTICIPACIÓN	VOTOS VÁLIDOS																	NULOS	BLANCOS
							TOTAL	ACCESIBILIDAD SIN EXCLUSIÓN	ACCIÓN CIUDADANA	ALIANZA DEMÓCRATA CRISTIANA	DE LOS TRABAJADORES	FRENTE AMPLIO	INTEGRACIÓN NACIONAL	LIBERACIÓN NACIONAL	MOVIMIENTO LIBERTARIO	NUEVA GENERACIÓN	RENOVACIÓN COSTARRICENSE	REPUBLICANO SOCIAL CRISTIANO	RESTAURACIÓN NACIONAL	UNIDAD SOCIAL CRISTIANA		
CANTÓN QUEPOS	QUEPOS	ESCUELA REPÚBLICA DE COREA	8	4 283	2 348	54,8	2 316	16	364	6	2	10	346	303	20	24	13	118	724	370	24	8
		ESCUELA CERRITOS	1	299	182	60,9	180	1	10	0	0	0	7	27	0	0	0	1	129	5	2	0
		ESCUELA FINCA DAMAS	1	506	279	55,1	272	3	31	0	0	0	15	37	4	3	1	13	114	51	6	1
		ESCUELA CERROS	2	978	508	51,9	502	3	22	2	2	2	40	101	6	3	4	35	240	42	4	2
		ESCUELA RONCADOR	1	577	264	45,8	263	1	11	0	1	0	35	41	5	1	1	5	129	33	1	0
		ESCUELA FINCA MARITIMA	1	163	85	52,1	83	0	5	0	0	0	3	13	0	0	0	3	32	27	1	1
		ESCUELA PAQUITA	2	1 036	581	56,1	573	4	72	5	2	0	73	109	5	2	1	13	192	95	5	3
		ESCUELA EL ESTADIO	7	3 738	1 939	51,9	1 902	6	166	10	2	8	220	262	17	8	6	56	865	276	31	6
		ESCUELA MANUEL ANTONIO	3	1 273	650	51,1	641	4	107	2	0	6	98	60	6	3	5	23	241	86	8	1
		ESCUELA MARIA LUISA DE CASTRO(BOCA VIEJA)	2	1 192	593	49,7	584	3	91	0	0	6	95	83	5	7	1	28	187	78	7	2
		ESCUELA EL COCAL	1	569	254	44,6	246	1	10	2	0	0	13	30	6	0	0	6	130	48	8	0
		HOGAR DE ANCIANOS SAN FRANCISCO DE ASIS	1	20	12	60,0	12	0	5	0	0	0	0	2	1	1	1	0	0	2	0	0
	SAVEGRE	ESCUELA EL PASITO	1	158	92	58,2	92	1	4	1	0	2	15	26	1	0	0	5	30	7	0	0
		ESCUELA JUAN BAUTISTA SANTAMARIA	1	619	365	59,0	354	6	24	5	0	1	64	96	3	1	1	13	100	40	10	1
		ESCUELA SANTA MARTA	1	476	294	61,8	290	0	19	0	1	2	36	65	6	1	5	16	125	14	3	1
		ESCUELA PUNTO DE MIRA	1	72	48	66,7	48	0	1	0	0	0	9	3	0	5	0	5	20	5	0	0
		ESCUELA DOS BOCAS	1	75	46	61,3	46	0	12	0	0	0	3	12	0	0	2	1	13	3	0	0
		ESCUELA TIERRAS MORENAS	1	62	38	61,3	36	0	1	0	0	0	9	7	0	0	1	2	10	6	0	2
		ESCUELA EL SILENCIO	1	414	275	66,4	271	0	15	0	0	3	16	85	0	1	5	9	83	54	4	0
		ESCUELA SANTO DOMINGO	1	139	86	61,9	85	0	14	1	0	2	3	24	0	1	4	0	24	12	1	0
		ESCUELA PORTALÓN	1	320	222	69,4	213	1	15	0	0	1	29	30	12	0	0	14	52	59	3	6
	NARANJITO	ESCUELA PORTÓN DE NARANJO	2	1 046	646	61,8	637	5	98	3	3	1	74	148	6	9	2	50	190	48	9	0
		ESCUELA VILLA NUEVA	1	515	323	62,7	318	0	24	0	0	3	38	78	2	1	2	22	72	76	3	2
		ESCUELA LONDRES	2	784	434	55,4	418	1	38	1	3	0	28	80	4	5	3	14	198	43	12	4
		ESCUELA SAVEGRE	1	281	120	42,7	119	0	7	1	1	0	18	17	1	2	0	5	48	19	0	1
CANTÓN GOLFITO	GOLFITO	ESCUELA CENTRAL SAN JOSÉ	7	4 088	1 893	46,3	1 851	4	268	3	5	15	290	336	9	8	15	101	493	304	36	6
		ESCUELA LA FLORIDA	1	126	33	26,2	29	0	0	0	0	2	6	6	0	0	0	0	4	11	3	1
		ESCUELA LA MONA	4	2 445	993	40,6	966	3	91	5	2	11	106	174	6	2	4	31	388	143	23	4
		ESCUELA KILOMETRO DIECISEIS	1	410	191	46,6	187	1	23	0	0	2	21	66	0	0	1	13	46	14	4	0
		ESCUELA PLAYA CACAO	1	124	37	29,8	32	0	5	0	0	0	9	12	0	0	1	2	1	2	4	1
		ESCUELA RESIDENCIAL UREÑA	2	1 222	573	46,9	560	3	63	2	1	2	96	100	4	5	4	27	186	67	12	1
		ESCUELA KILOMETRO VEINTE	1	442	229	51,8	222	0	19	1	0	2	13	78	3	1	1	6	75	23	7	0
		HOGAR DE ANCIANOS GOLFITO	1	23	16	69,6	16	0	3	1	0	0	0	7	1	0	0	1	1	2	0	0
	PUERTO JIMÉNEZ	ESCUELA SATURNINO CEDEÑO CEDEÑO	5	2 453	1 261	51,4	1 237	6	219	3	0	12	149	130	16	3	6	43	489	161	19	5
		ESCUELA LA INDEPENDENCIA	3	1 817	891	49,0	869	9	71	7	3	4	85	173	5	4	8	97	341	62	15	7
		ESCUELA CAÑAZA	2	1 123	515	45,9	502	1	46	0	1	1	58	53	11	0	3	61	242	25	13	0
		ESCUELA BOCA GALLARDO	2	701	382	54,5	359	0	64	2	1	4	31	37	2	0	5	13	183	17	18	5
		AULAS DE CATEQUESIS LA CARBONERA	1	82	31	37,8	31	0	8	0	0	0	1	6	0	1	0	1	5	9	0	0
	GUAYCARÁ	ESCUELA ELOY MORÚA CARRILLO	2	1 150	583	50,7	568	1	46	1	2	5	49	127	4	3	0	12	271	47	13	2
		ESCUELA CENTRAL RÍO CLARO	11	6 153	3 304	53,7	3 248	11	327	21	5	26	316	581	25	12	26	121	1 414	363	49	7
		ESCUELA LLANO BONITO	1	88	42	47,7	41	0	1	0	1	0	4	7	5	0	0	4	16	3	1	0
		ESCUELA UNIÓN DE COTO	1	70	42	60,0	42	1	1	1	0	0	6	3	0	0	1	1	21	7	0	0
		ESCUELA VALLE LOS CEDROS	1	61	46	75,4	46	1	2	1	0	0	0	24	0	0	0	0	17	1	0	0
		ESCUELA CARACOL NORTE	1	157	77	49,0	76	0	7	0	0	1	6	18	2	0	0	2	29	11	1	0
		ESCUELA VIQUILLAS DOS	2	767	427	55,7	418	1	52	1	2	1	41	106	14	0	3	18	150	29	9	0
		ESCUELA LA LUCHA	1	149	98	65,8	97	1	3	1	0	0	11	32	2	0	0	4	41	2	1	0
		ESCUELA SAN RAMÓN	2	1 060	628	59,2	620	1	55	1	2	7	51	97	4	0	0	18	343	41	6	2
		ESCUELA FINCA CINCUENTA Y CUATRO	1	492	275	55,9	273	0	14	2	1	2	26	56	6	0	2	1	141	22	2	0
	PAVÓN	ESCUELA LÍDER COMTE	2	878	413	47,0	410	1	39	2	0	3	47	77	5	2	4	8	178	44	3	0
		ESCUELA PUNTA ZANCUDO	1	250	118	47,2	115	1	16	0	0	0	29	17	4	0	1	1	21	25	2	1
		ESCUELA LA FORTUNA	1	92	42	45,7	41	1	3	0	0	0	4	18	1	0	0	3	7	4	1	0
		ESCUELA LA VIRGEN	1	414	172	41,5	165	2	14	2	0	1	32	35	5	1	1	7	33	32	7	0
		ESCUELA PUNTA DE BANCO	1	275	162	58,9	156	27	0	1	3	3	16	20	1	0	3	15	50	17	6	0
		ESCUELA BAHÍA DE PAVÓN	1	421	221	52,5	214	0	40	2	0	3	24	22	4	2	1	19	72	25	6	1
		ESCUELA LA PEÑA	1	201	29	14,4	29	0	4	2	0	2	0	6	1	0	3	1	9	1	0	0
		ESCUELA ALTOS DE GUAYMI	1	216	120	55,6	116	0	14	3	0	2	2	2	1	1	0	11	56	24	3	1
		ESCUELA ALTO COMTE	1	282	165	58,5	153	1	12	6	1	5	3	30	2	2	1	4	61	25	7	5
		ESCUELA CENTRO EDUCATIVO EL PROGRESO	1	221	140	63,3	134	0	3	1	2	2	9	13	0	0	0	3	28	73	4	2
		ESCUELA LA ESCUADRA	1	369	215	58,3	210	0	30	0	0	0	21	51	12	0	3	3	77	13	3	2
		ESCUELA LAS GEMELAS	1	390	246	63,1	240	1	15	3	0	0	14	20	1	2	1	5	158	20	5	1
		ESCUELA EL MANZANO	1	351	158	45,0	153	2	12	0	0	0	25	38	4	5	2	8	34	23	4	1

CUADRO 1.24 PUNTARENAS: JUNTAS, ELECTORADO, PARTICIPACIÓN, VOTOS POR PARTIDO, NULOS Y BLANCOS, PARA PRESIDENCIA Y VICEPRESIDENCIAS DE LA REPÚBLICA, SEGÚN CANTÓN, DISTRITO ADMINISTRATIVO Y CENTRO DE VOTACIÓN
ELECCIONES 4 DE FEBRERO 2018

CANTÓN	DISTRITO ADMINISTRATIVO	CENTRO DE VOTACIÓN	JUNTAS	ELECTORADO	VOTOS RECIBIDOS																				
					TOTAL GENERAL	% PARTICIPACIÓN	VOTOS VÁLIDOS																	NULOS	BLANCOS
							TOTAL	ACCESIBILIDAD SIN EXCLUSIÓN	ACCIÓN CIUDADANA	ALIANZA DEMÓCRATA CRISTIANA	DE LOS TRABAJADORES	FRENTE AMPLIO	INTEGRACIÓN NACIONAL	LIBERACIÓN NACIONAL	MOVIMIENTO LIBERTARIO	NUEVA GENERACIÓN	RENOVACIÓN COSTARRICENSE	REPUBLICANO SOCIAL CRISTIANO	RESTAURACIÓN NACIONAL	UNIDAD SOCIAL CRISTIANA		
CANTÓN COTO BRUS	SAN VITO	ESCUELA MARÍA AUXILIADORA	6	3 354	2 007	59,8	1 980	9	347	9	3	13	162	348	17	9	6	65	615	377	19	8
		ESCUELA BAJO REYES	1	538	292	54,3	291	1	42	0	0	0	31	56	4	0	2	9	116	30	0	1
		ESCUELA LOURDES	2	980	502	51,2	490	1	72	3	1	0	55	121	5	0	2	28	139	63	9	3
		ESCUELA LA AMISTAD	1	321	207	64,5	198	32	0	4	0	0	8	36	4	1	4	13	60	36	6	3
		ESCUELA ADELE CLARINI	1	548	360	65,7	351	2	73	0	1	1	22	76	3	2	4	10	100	57	5	4
		ESCUELA LINDA VISTA	1	422	267	63,3	264	3	46	1	0	1	13	47	4	2	0	15	84	48	2	1
		SALÓN COMUNAL AGUAS CLARAS	2	890	546	61,3	536	2	69	2	1	5	24	106	14	8	1	23	169	112	8	2
		ESCUELA LA MARAVILLA	1	181	127	70,2	126	0	10	1	0	0	4	36	1	0	1	3	52	18	1	0
		ESCUELA CANADÁ	3	1 389	858	61,8	840	3	111	8	5	6	55	167	9	5	5	37	308	121	14	4
		HOGAR DE ANCIANOS COTO BRUS	1	24	19	79,2	18	0	2	0	0	1	0	7	1	0	0	0	3	4	1	0
		ESCUELA LA ISLA	1	524	282	53,8	276	1	27	2	1	0	22	41	3	0	0	19	124	36	4	2
	SABALITO	ESCUELA GONZALO ACUÑA	6	3 529	1 699	48,1	1 671	13	255	7	3	8	222	295	45	1	9	52	598	163	25	3
		ESCUELA SAN MIGUEL	2	1 104	444	40,2	427	1	45	3	0	2	56	82	11	5	6	19	145	52	11	6
		ESCUELA LAS MELLIZAS	1	497	260	52,3	255	1	20	0	2	2	34	46	6	1	0	5	80	58	5	0
		ESCUELA LA LUCHA	2	782	459	58,7	453	2	26	4	1	0	30	97	13	3	2	13	98	164	6	0
		ESCUELA LOS ÁNGELES	1	173	112	64,7	106	1	13	0	0	1	3	14	4	7	1	2	33	27	5	1
		ESCUELA SAN ANTONIO	2	879	452	51,4	445	2	50	1	3	5	46	110	7	3	0	23	126	69	6	1
		ESCUELA SANTA TERESITA	1	165	87	52,7	86	0	9	0	0	0	16	28	4	0	2	5	18	4	1	0
		ESCUELA SAN RAMÓN	1	616	349	56,7	345	1	26	0	0	2	27	72	5	0	0	14	169	29	4	0
	AGUA BUENA	ESCUELA FEDERICO GUTIÉRREZ BRAUN	4	2 384	1 455	61,0	1 423	6	202	11	2	7	142	384	14	2	2	85	405	161	27	5
		ESCUELA CAÑAS GORDAS	2	686	300	43,7	282	1	35	1	3	2	33	109	1	1	1	9	60	26	17	1
		ESCUELA COPAL	1	272	175	64,3	168	1	24	2	1	0	18	34	0	0	1	10	42	35	5	2
		ESCUELA SAN FRANCISCO	2	785	446	56,8	436	3	67	0	3	2	58	97	6	0	1	18	122	59	9	1
		ESCUELA CONCEPCIÓN	1	187	107	57,2	106	0	15	0	0	0	4	17	2	1	0	9	46	12	1	0
		ESCUELA SANTA CECILIA	1	230	142	61,7	140	1	14	0	0	0	6	57	3	0	3	4	36	16	1	1
		ESCUELA CAMPO TRES	1	506	312	61,7	309	0	20	2	0	0	30	103	3	0	1	14	94	42	3	0
	LIMONCITO	ESCUELA LIMONCITO	1	193	114	59,1	112	2	10	1	0	0	12	33	0	0	0	3	42	9	1	1
		ESCUELA LA UNIÓN	1	369	226	61,2	224	0	34	0	0	1	34	54	0	1	1	8	61	30	2	0
		ESCUELA VEINTITRES DE MAYO	1	361	198	54,8	194	1	29	1	0	8	13	38	2	1	1	12	61	27	3	1
		ESCUELA SABANILLAS	1	527	326	61,9	314	1	52	1	1	3	64	63	0	1	3	5	90	30	11	1
		ESCUELA ROBERTO SANDI AZOFEIFA	1	92	70	76,1	70	1	2	0	0	0	4	43	0	0	1	0	13	6	0	0
		ESCUELA SAN GERARDO	1	113	62	54,9	62	0	6	0	0	0	10	14	1	2	0	1	23	5	0	0
		ESCUELA SANTA RITA	1	314	184	58,6	179	1	26	1	0	7	22	26	0	0	1	9	54	32	4	1
		ESCUELA NGOBEGUE	2	1 049	419	39,9	401	0	35	1	2	1	9	83	11	2	6	12	156	83	14	4
	PITTIER	ESCUELA ALTO MONTERREY	1	79	48	60,8	48	0	4	0	0	1	2	3	0	1	0	4	29	4	0	0
		ESCUELA FILA MENDEZ	1	381	218	57,2	214	1	12	1	0	0	4	68	2	3	1	12	94	16	2	2
		ESCUELA SANTA ELENA	1	522	256	49,0	251	2	31	0	1	1	11	71	5	0	1	12	86	30	4	1
		ESCUELA AGUAS CALIENTES	1	240	152	63,3	149	0	13	0	0	1	23	47	0	0	2	2	28	33	2	1
		ESCUELA KAMAKIRI	1	214	107	50,0	101	0	15	1	0	0	8	36	4	0	0	1	22	14	5	1
		ESCUELA PALMIRA	1	336	197	58,6	196	2	6	1	1	5	6	24	3	0	1	8	96	43	1	0
	GUTIÉRREZ BRAUN	ESCUELA JAIME GUTIÉRREZ BRAUN	2	694	415	59,8	398	1	38	5	0	5	25	94	2	5	3	23	145	52	11	6
		ESCUELA FILA GUINEA	1	507	308	60,7	302	1	25	1	1	0	10	62	2	1	0	14	153	32	5	1
		ESCUELA FILA TRUCHO	1	284	169	59,5	163	3	2	3	0	2	4	16	5	0	1	17	88	22	3	3
		ESCUELA SAN LUIS	1	445	202	45,4	193	1	25	0	1	1	16	31	6	0	1	4	60	47	7	2
		ESCUELA LAS BRISAS	2	811	483	59,6	472	1	63	3	1	2	21	84	0	3	6	7	205	76	8	3
		ESCUELA EL ROBLE	1	426	211	49,5	206	1	12	1	0	0	14	48	4	0	0	9	81	36	3	2
CANTÓN PARRITA	PARRITA	ESCUELA OFICIAL DE PARRITA	3	1 636	930	56,8	916	3	65	1	3	6	72	242	11	1	3	25	312	172	10	4
		ESCUELA ESTERILLOS OESTE	1	468	233	49,8	226	0	35	0	1	0	30	56	4	0	1	9	62	28	6	1
		ESCUELA GUAPINOL NORTE	1	157	90	57,3	89	0	3	0	0	0	11	34	5	0	1	9	25	1	0	1
		ESCUELA SARDINAL SUR	1	169	110	65,1	106	0	6	0	0	1	3	14	5	0	2	3	52	20	3	1
		ESCUELA LAS BRISAS	4	2 113	1 211	57,3	1 185	4	77	2	2	6	93	158	15	4	1	25	619	179	24	2
		ESCUELA LOS ÁNGELES	2	684	468	68,4	461	0	45	0	1	1	67	46	4	0	1	19	217	60	7	0
		ESCUELA EL TIGRE	2	1 109	567	51,1	554	2	21	0	0	3	55	136	11	0	3	16	228	79	11	2
		ESCUELA LA CHIRRACA	1	91	55	60,4	54	0	8	0	0	0	8	15	2	0	1	1	1	18	0	1
		ESCUELA PLAYON SAN ISIDRO	1	177	90	50,8	88	2	5	1	0	0	10	30	0	0	0	2	21	17	1	1
		ESCUELA SARDINAL	1	168	111	66,1	108	0	7	2	0	0	11	15	2	1	2	1	43	24	3	0
		ESCUELA JUNTA DE CACAO	1	269	163	60,6	162	0	2	0	0	0	8	31	1	0	0	3	96	21	1	0
		ESCUELA LAS VUELTAS	1	188	128	68,1	127	1	9	0	0	1	4	24	2	0	1	3	35	47	1	0
		ESCUELA FINCA POCARES	1	140	88	62,9	87	1	17	0	0	0	8	20	2	0	2	2	25	10	1	0
		ESCUELA PALO SECO	1	400	222	55,5	215	0	6	0	1	3	19	60	3	0	0	16	86	21	7	0
		ESCUELA SAN RAFAEL NORTE	1	417	281	67,4	274	1	22	0	1	0	20	73	5	1	1	8	120	22	4	3
		ESCUELA DAMITAS	1	539	290	53,8	278	1	25	0	1	0	28	32	9	1	2	15	116	48	10	2
		ESCUELA ISLA DAMAS NUMERO DOS	1	36	9	25,0	9	0	2	0	0	0	1	0	0	0	0	2	4	0	0	0
		ESCUELA DE PIRRIS	1	83	51	61,4	51	0	2	0	0	0	7	36	0	0	0	0	4	2	0	0
		ESCUELA EL BAMBU DE PARRITA	1	78	50	64,1	49	0	2	0	0	1	2	14	0	0	0	1	18	11	1	0
		ESCUELA LA VASCONIA	1	225	154	68,4	152	0	13	0	0	2	16	62	3	1	1	6	41	7	2	0
		ESCUELA ESTERILLOS ANEXA DE PARRITA	1	255	106	41,6	103	0	12	0	0	0	19	15	0	0	0	1	43	13	3	0
		ESCUELA LA JULIETA DE PARRITA	3	1 790	1 162	64,9	1 142	1	150	6	5	3	93	209	11	6	2	36	410	210	13	7
		ESCUELA PLAYON SUR	1	376	198	52,7	196	1	16	1	0	0	18	53	1	0	0	10	44	52	1	1
		ESCUELA PLAYA LA PALMA	1	289	162	56,1	158	0	13	0	0	2	17	54	3	0	0	3	57	9	2	2
		LICEO RURAL EL CARMEN PARRITA	1	195	115	59,0	102	2	9	1	1	3	5	24	4	1	1	5	39	7	9	4

CUADRO 1.24 PUNTARENAS: JUNTAS, ELECTORADO, PARTICIPACIÓN, VOTOS POR PARTIDO, NULOS Y BLANCOS, PARA PRESIDENCIA Y VICEPRESIDENCIAS DE LA REPÚBLICA, SEGÚN CANTÓN, DISTRITO ADMINISTRATIVO Y CENTRO DE VOTACIÓN
ELECCIONES 4 DE FEBRERO 2018

CANTÓN	DISTRITO ADMINISTRATIVO	CENTRO DE VOTACIÓN	JUNTAS	ELECTORADO	VOTOS RECIBIDOS																			
					TOTAL GENERAL	% PARTICIPACIÓN	VOTOS VÁLIDOS															NULOS	BLANCOS
							TOTAL	ACCESIBILIDAD SIN EXCLUSIÓN	ACCIÓN CIUDADANA	ALIANZA DEMÓCRATA CRISTIANA	DE LOS TRABAJADORES	FRENTE AMPLIO	INTEGRACIÓN NACIONAL	LIBERACIÓN NACIONAL	MOVIMIENTO LIBERTARIO	NUEVA GENERACIÓN	RENOVACIÓN COSTARRICENSE	REPUBLICANO SOCIAL CRISTIANO	RESTAURACIÓN NACIONAL	UNIDAD SOCIAL CRISTIANA		
CANTÓN CORREDORES	CORREDOR	LICEO CIUDAD NEILY	12	6 673	3 840	57,5	3 774	13	495	12	6	25	359	592	41	11	19	114	1 621	466	58	8
		ESCUELA CAMPO DOS Y MEDIO	1	163	98	60,1	97	3	9	0	0	0	16	41	2	1	0	0	21	4	1	0
		ESCUELA SAN RAFAEL NORTE	1	261	144	55,2	142	0	27	1	1	2	6	16	2	3	0	4	50	30	2	0
		ESCUELA COTO CUARENTA Y DOS	1	377	218	57,8	215	2	6	1	0	1	12	63	3	0	2	5	107	13	2	1
		ESCUELA CENTRAL COTO CUARENTA Y SIETE	3	1 335	736	55,1	717	5	89	1	1	4	72	149	11	0	3	19	296	67	18	1
		ESCUELA LAS VEGAS ABROJO NORTE	1	643	373	58,0	366	1	23	0	0	0	40	64	2	3	5	4	175	49	6	1
		ESCUELA LA CAMPIÑA	1	444	260	58,6	256	2	24	1	0	3	34	75	5	1	3	8	92	8	4	0
		ESCUELA LOS PLANES	1	172	67	39,0	67	0	2	1	0	0	3	35	0	0	0	7	11	8	0	0
		ESCUELA SANTA MARTA	3	1 607	942	58,6	917	3	80	10	3	10	94	142	18	0	5	33	447	72	22	3
		ESCUELA RIO BONITO	1	155	93	60,0	91	0	14	0	0	3	19	14	2	0	1	2	22	14	2	0
		ESCUELA LA FORTUNA	2	893	510	57,1	492	1	50	4	2	3	61	66	2	7	3	14	220	59	14	4
		ESCUELA ABROJO GUAYMI	1	283	133	47,0	130	1	3	0	0	2	6	33	3	0	2	0	31	49	1	2
		ESCUELA RÍO NUEVO	3	1 676	905	54,0	886	0	87	3	1	4	79	116	11	0	1	19	471	94	17	2
		HOGAR DE ANCIANOS NEILY	1	33	19	57,6	19	0	0	0	0	1	1	7	0	0	2	2	2	4	0	0
	LA CUESTA	ESCUELA JUAN LARA ALFARO	6	3 411	1 525	44,7	1 494	10	163	9	4	47	150	313	15	5	5	53	546	174	26	5
	CANOAS	ESCUELA PASO CANOAS	5	2 951	1 176	39,9	1 154	4	132	8	1	12	136	188	8	10	4	30	493	128	21	1
		ESCUELA BARRIO NUEVO	2	812	406	50,0	397	3	38	3	1	3	36	80	0	0	1	11	171	50	6	3
		ESCUELA COLORADO	1	489	271	55,4	257	0	8	1	1	2	22	56	1	0	5	9	92	60	7	7
		ESCUELA LA MARIPOSA	1	269	173	64,3	167	1	19	3	0	1	23	51	2	0	0	5	42	20	3	3
		ESCUELA SAN MARTÍN	1	483	249	51,6	243	1	11	1	2	0	23	71	4	0	1	3	110	16	6	0
		ESCUELA DARIZARA	3	1 540	811	52,7	795	2	77	7	1	4	72	146	2	3	6	16	356	103	10	6
		AULAS DE CATEQUESIS CAPILLA SAN JORGE	5	2 489	1 012	40,7	981	3	64	6	2	8	112	170	6	4	7	16	512	71	27	4
	LAUREL	ESCUELA LAUREL	4	2 410	1 285	53,3	1 247	5	109	11	1	19	94	238	12	2	8	22	611	115	32	6
		ESCUELA BELLA LUZ	2	1 227	623	50,8	602	3	63	0	1	3	84	151	11	3	5	8	224	46	17	4
		ESCUELA LA LIBERTAD	1	461	268	58,1	262	3	9	2	0	4	31	39	3	3	2	3	149	14	5	1
		ESCUELA LA NUBIA	1	275	183	66,5	180	2	11	1	2	1	34	48	2	0	0	8	51	20	3	0
		ESCUELA CARACOL DE LA VACA	1	427	247	57,8	239	0	15	3	0	2	10	125	2	2	4	5	64	7	5	3
		ESCUELA VEREH	1	401	229	57,1	214	0	7	2	0	2	16	47	0	1	1	4	117	17	11	4
		ESCUELA VEGAS DE RÍO LA VACA (NIBIRIBOTDA)	1	189	125	66,1	122	0	8	2	1	1	3	39	2	0	2	3	46	15	2	1
		ESCUELA FINCA NARANJO	3	1 614	810	50,2	789	2	73	2	1	8	80	185	6	3	4	18	349	58	16	5
CANTÓN GARABITO	JACÓ	ESCUELA JACÓ	7	4 172	2 133	51,1	2 121	5	327	7	5	15	339	486	34	11	14	55	451	372	10	2
		ESCUELA HERRADURA	5	2 709	1 351	49,9	1 338	6	153	3	3	8	202	308	21	2	15	35	389	193	11	2
		ESCUELA PUEBLO NUEVO	1	167	85	50,9	81	0	11	0	0	0	18	14	0	0	0	0	13	25	4	0
		ESCUELA POCHOTAL	1	207	86	41,5	85	0	19	0	0	0	10	28	1	0	0	2	12	13	1	0
		ESCUELA QUEBRADA AMARILLA	1	509	280	55,0	275	2	28	0	0	1	28	120	2	0	2	4	51	37	2	3
	TARCOLES	ESCUELA TARCOLES	2	1 136	592	52,1	574	1	35	0	0	8	87	80	7	1	2	21	198	134	16	2
		ESCUELA QUEBRADA DE GANADO	3	1 778	1 052	59,2	1 031	1	166	0	3	2	160	238	19	6	1	30	210	195	19	2
		ESCUELA LAGUNILLAS	2	1 093	545	49,9	540	1	75	0	0	6	51	189	9	2	3	20	92	92	4	1

FUENTE: Tribunal Supremo de Elecciones.

CUADRO 1.25 LIMÓN: JUNTAS, ELECTORADO, PARTICIPACIÓN, VOTOS POR PARTIDO, NULOS Y BLANCOS, PARA PRESIDENCIA Y VICEPRESIDENCIAS DE LA REPÚBLICA, SEGÚN CANTÓN, DISTRITO ADMINISTRATIVO Y CENTRO DE VOTACIÓN
ELECCIONES 4 DE FEBRERO 2018

CANTÓN	DISTRITO ADMINISTRATIVO	CENTRO DE VOTACIÓN	JUNTAS	ELECTORADO	VOTOS RECIBIDOS																				
					TOTAL GENERAL	% PARTICIPACIÓN	VOTOS VÁLIDOS																	NULOS	BLANCOS
							TOTAL	ACCESIBILIDAD SIN EXCLUSIÓN	ACCIÓN CIUDADANA	ALIANZA DEMÓCRATA CRISTIANA	DE LOS TRABAJADORES	FRENTE AMPLIO	INTEGRACIÓN NACIONAL	LIBERACIÓN NACIONAL	MOVIMIENTO LIBERTARIO	NUEVA GENERACIÓN	RENOVACIÓN COSTARRICENSE	REPUBLICANO SOCIAL CRISTIANO	RESTAURACIÓN NACIONAL	UNIDAD SOCIAL CRISTIANA		
CANTÓN LIMÓN	LIMÓN	ESCUELA RAFAEL YGLESIAS CASTRO	11	6 427	3 532	54,96	3 459	31	418	17	13	36	518	725	27	26	44	148	1 027	429	48	25			
		ESCUELA BALVANERO VARGAS MOLINA	7	4 140	2 127	51,38	2 079	16	147	11	5	19	342	266	22	7	13	130	880	221	33	15			
		ESCUELA MOÍN	1	586	290	49,49	281	1	32	1	1	3	56	49	1	0	4	14	90	29	6	3			
		ESCUELA MARGARITA ROJAS ZUÑIGA	8	4 508	2 525	56,01	2 461	19	290	10	7	19	306	341	21	17	33	137	1 012	249	56	8			
		ESCUELA LOS CORALES	10	5 518	3 322	60,20	3 262	10	497	19	8	21	414	553	15	14	25	208	1 111	367	46	14			
		ESCUELA LOS LIRIOS	9	5 338	2 689	50,37	2 630	35	166	7	3	9	350	252	33	17	23	194	1 319	222	44	15			
		ESCUELA SANTA ROSA	1	265	131	49,43	127	1	14	1	1	0	12	19	1	2	0	4	57	15	3	1			
		ESCUELA SANTA EDUVIGES	5	2 512	1 447	57,60	1 420	7	189	7	2	6	182	244	11	9	8	114	432	209	20	7			
		ESCUELA VILLA DEL MAR UNO	5	2 478	1 391	56,13	1 361	4	117	3	1	11	199	130	11	8	8	53	733	83	25	5			
		ESCUELA LA COLINA	11	6 499	3 415	52,55	3 333	18	279	15	8	21	416	333	25	9	34	203	1 660	312	63	19			
		ESCUELA ATILIA MATA FRESES	5	2 802	1 620	57,82	1 582	7	170	9	6	13	257	266	10	7	15	104	579	139	32	6			
		ESCUELA VALLE LA AURORA	1	301	190	63,12	185	2	10	1	0	1	12	18	0	0	2	10	102	27	5	0			
		HOGAR DE ANCIANOS VICTOR CASCO TORRES	1	27	24	88,89	24	0	1	0	1	0	0	8	0	0	1	5	2	6	0	0			
		ESCUELA PROYECTO PACUARE	9	5 185	2 821	54,41	2 728	12	275	24	13	27	278	339	32	18	35	139	1 287	249	76	17			
		ESCUELA PORTETE CANGREJOS	1	553	320	57,87	312	2	56	1	3	2	42	44	1	0	0	8	105	48	4	4			
	VALLE LA ESTRELLA	ESCUELA LA COLONIA	2	742	454	61,19	441	1	25	10	1	5	25	67	6	1	3	24	182	91	6	7			
		ESCUELA PENSHURT	2	950	486	51,16	469	2	37	3	0	5	41	96	8	3	7	25	157	85	10	7			
		ESCUELA VESTA	1	490	183	37,35	167	1	12	5	0	0	5	27	0	0	2	9	84	22	11	5			
		ESCUELA SAN ÁNDRES	3	1 704	875	51,35	840	2	34	0	2	7	92	147	13	1	7	26	405	104	27	8			
		ESCUELA BOCUARE	1	230	157	68,26	154	2	6	1	1	1	27	49	10	0	2	2	43	10	1	2			
		ESCUELA VALLE DE LAS ROSAS	2	828	503	60,75	493	3	28	5	0	2	10	113	0	1	4	7	296	24	8	2			
		ESCUELA EL PROGRESO	2	686	402	58,60	377	3	13	6	0	3	27	86	8	0	1	21	180	29	19	6			
		ESCUELA SAN RAFAEL	1	340	220	64,71	214	2	5	5	0	1	16	29	1	1	0	11	139	4	6	0			
		ESCUELA PANDORA OESTE	1	584	339	58,05	323	2	7	4	1	0	44	52	8	0	7	15	155	28	14	2			
		ESCUELA LA GUARIA	3	1 314	741	56,39	722	0	54	8	4	4	61	159	16	1	11	43	315	46	13	6			
		ESCUELA ALTO CWEN	1	417	171	41,01	152	0	4	7	1	1	4	13	3	0	0	3	60	56	13	6			
		ESCUELA XIQUIARI	1	562	138	24,56	135	1	4	2	0	2	1	27	1	0	2	2	83	10	1	2			
		ESCUELA SINOLI	1	202	58	28,71	56	0	2	30	0	0	0	8	1	0	1	8	2	4	0	2			
		ESCUELA CONCEPCIÓN	1	573	298	52,01	286	2	7	4	2	0	11	105	5	0	2	10	137	1	8	4			
		ESCUELA ALMIRANTE	1	379	188	49,60	180	0	2	1	1	1	0	159	2	2	1	0	7	4	5	3			
		ESCUELA GAVILÁN	2	717	338	47,14	330	0	4	5	0	2	2	17	1	0	2	3	286	8	3	5			
		ESCUELA JAKKUE (SITIO HILDA PARTE ESTE)	1	50	14	28,00	13	0	2	0	0	1	0	5	3	0	0	1	0	1	1	0			
	RÍO BLANCO	ESCUELA LIVERPOOL	6	3 105	1 606	51,72	1 559	9	108	38	0	8	134	165	19	4	8	69	866	131	36	11			
		ESCUELA RÍO BLANCO	2	849	510	60,07	494	1	37	2	2	4	35	63	7	2	2	41	232	66	13	3			
		ESCUELA LAS BRISAS	1	147	87	59,18	86	0	5	1	0	2	10	16	0	1	0	5	39	7	1	0			
		ESCUELA BUFFALO	2	694	359	51,73	346	4	27	1	1	3	23	62	3	0	4	16	166	36	11	2			
		ESCUELA SANTA RITA	1	220	139	63,18	133	2	7	0	0	0	7	16	1	0	2	11	77	10	6	0			
		CENTRO PENITENCIARIO RÍO BLANCO SANDOVAL	2	594	242	40,74	229	5	12	2	1	2	9	69	4	0	3	7	95	20	10	3			
		ESCUELA LOMA LINDA	1	44	23	52,27	22	1	0	0	0	0	3	6	1	0	1	2	6	2	1	0			
	MATAMA	ESCUELA LA BOMBA	2	1 002	592	59,08	573	4	35	1	0	5	88	89	2	2	5	23	214	105	14	5			
		ESCUELA LIDER WESTFALIA	1	223	135	60,54	132	1	13	0	0	0	19	19	0	0	1	8	49	22	3	0			
		ESCUELA BANANITO NORTE	2	1 042	519	49,81	510	3	21	1	3	9	44	84	3	1	4	15	279	43	6	3			
		ESCUELA BEVERLY	3	1 326	697	52,56	676	2	53	3	3	6	96	111	10	4	2	35	289	62	14	7			
		ESCUELA AGUAS ZARCAS	1	300	166	55,33	162	2	6	0	0	0	17	26	1	0	4	3	83	20	3	1			
		ESCUELA DONDONIA DOS	1	271	168	61,99	161	2	8	1	0	1	21	32	2	0	1	4	70	19	4	3			
		ESCUELA RÍO BANANO	2	1 142	589	51,58	579	3	38	2	2	3	80	49	8	4	1	23	312	54	7	3			
CANTÓN POCOCÍ	GUÁPILES	ESCUELA CENTRAL DE GUÁPILES	24	14 069	9 412	66,90	9 323	35	1 937	27	20	56	1 183	1 576	85	78	47	326	2 845	1 108	74	15			
		ESCUELA LA UNIÓN	1	621	370	59,58	366	1	43	2	0	3	67	75	6	2	0	16	126	25	4	0			
		ESCUELA LOS DIAMANTES	6	3 386	2 320	68,52	2 292	8	465	19	5	19	280	360	23	17	12	113	727	244	26	2			
		ESCUELA LA MARINA	2	740	456	61,62	451	4	46	3	0	1	53	78	5	1	2	8	226	24	4	1			
		ESCUELA BELLA VISTA	2	658	405	61,55	400	3	45	1	0	1	39	52	3	0	2	17	207	30	5	0			
		HOGAR DE ANCIANOS GUÁPILES	1	38	34	89,47	34	0	0	0	1	1	5	18	0	1	0	2	3	3	0	0			
		ESCUELA TORO AMARILLO	6	3 478	2 119	60,93	2 094	9	298	18	5	9	258	263	29	4	15	72	957	157	20	5			
	JIMÉNEZ	ESCUELA JIMÉNEZ	7	3 945	2 651	67,20	2 613	14	424	7	8	18	352	353	48	16	11	106	1 003	253	32	6			
		ESCUELA ANITA GRANDE	2	1 057	690	65,28	680	4	110	1	3	27	108	130	19	1	11	48	142	76	6	4			
		ESCUELA SUERRE	3	1 291	905	70,10	886	3	132	5	4	6	117	153	40	3	6	36	300	81	18	1			
		ESCUELA BUENOS AIRES SUR	1	455	355	78,02	352	1	59	0	1	1	25	78	3	3	1	17	115	48	3	0			
		ESCUELA SAN MARTÍN	2	1 216	685	56,33	657	5	50	8	0	6	74	76	13	2	5	16	370	32	25	3			
	RITA	ESCUELA LAS PALMITAS	3	1 407	851	60,48	806	22	92	4	2	14	106	131	8	2	4	20	337	64	41	4			
		ESCUELA LÍDER LA RITA	9	5 320	3 437	64,61	3 372	25	396	31	11	16	480	500	65	10	16	96	1 422	304	50	15			
		ESCUELA EL JARDÍN	3	1 667	885	53,09	851	18	63	3	3	2	59	254	18	5	13	11	347	55	25	9			
		ESCUELA LAS MERCEDES	2	1 075	721	67,07	712	7	84	6	8	5	95	94	11	6	4	15	335	42	8	1			
		ESCUELA EXCELENCIA TICABÁN	3	1 540	778	50,52	762	6	107	4	3	7	82	156	23	2	6	24	309	33	13	3			
		ESCUELA LA TERESA	3	1 310	758	57,86	739	8	57	1	1	1	73	135	11	4	7	33	373	35	13	6			
		ESCUELA LA PRIMAVERA	2	885	542	61,24	523	9	30	11	3	1	43	127	10	5	11	19	234	20	17	2			
		ESCUELA SANTA ROSA	1	432	283	65,51	273	2	44	2	0	4	41	46	25	1	2	15	57	34	9	1			
		ESCUELA PATIO SAN CRISTOBAL	1	498	284	57,03	276	5	19	2	1	3	33	48	7	3	0	8	134	13	8	0			
		ESCUELA CEDRAL	1	307	207	67,43	201	10	21	0	1	3	32	31	4	1	5	10	78	5	1	5			
		ESCUELA SAN GERARDO	3	1 484	775	52,22	751	6	103	3	2	8	96	126	23	4	5	29	321	25	22	2			
		ESCUELA LA CARLOTA	1	131	92	70,23	88	3	4	0	0	0	12	19	0	0	0	0	39	11	3	1			
		ESCUELA GUARANI,SAN FRANCISCO CAÑO SECO	1	239	133	55,65	131	7	8	1	0	2	11	37	4	2	2	6	46	5	1	1			
		ESCUELA EL PORVENIR	2	660	413	62,58	407	7	31	3	1	1	31	74	2	1	0	14	200	42	5	1			

CUADRO 1.25 LIMÓN: JUNTAS, ELECTORADO, PARTICIPACIÓN, VOTOS POR PARTIDO, NULOS Y BLANCOS, PARA PRESIDENCIA Y VICEPRESIDENCIAS DE LA REPÚBLICA, SEGÚN CANTÓN, DISTRITO ADMINISTRATIVO Y CENTRO DE VOTACIÓN
ELECCIONES 4 DE FEBRERO 2018

CANTÓN	DISTRITO ADMINISTRATIVO	CENTRO DE VOTACIÓN	JUNTAS	ELECTORADO	VOTOS RECIBIDOS																	
					TOTAL GENERAL	% PARTICIPACIÓN	VOTOS VÁLIDOS														NULOS	BLANCOS
							TOTAL	ACCESIBILIDAD SIN EXCLUSIÓN	ACCIÓN CIUDADANA	ALIANZA DEMÓCRATA CRISTIANA	DE LOS TRABAJADORES	FRENTE AMPLIO	INTEGRACIÓN NACIONAL	LIBERACIÓN NACIONAL	MOVIMIENTO LIBERTARIO	NUEVA GENERACIÓN	RENOVACIÓN COSTARRICENSE	REPUBLICANO SOCIAL CRISTIANO	RESTAURACIÓN NACIONAL	UNIDAD SOCIAL CRISTIANA		
CANTÓN POCOCÍ	ROXANA	ESCUELA BUENOS AIRES (LACURIA)	1	211	126	59,72	124	1	3	2	2	0	10	26	4	1	0	3	54	18	2	0
		ESCUELA LIDER ROXANA	7	4 042	2 292	56,70	2 243	25	278	19	20	12	292	307	46	12	17	69	959	187	41	8
		ESCUELA LA MARAVILLA	2	840	443	52,74	430	2	23	2	10	2	31	167	1	1	4	8	162	17	10	3
		ESCUELA EL CRUCE	1	424	231	54,48	227	1	38	2	1	3	31	34	12	0	1	6	87	11	4	0
		ESCUELA SAN ANTONIO	5	2 497	1 502	60,15	1 467	14	167	8	2	10	193	308	32	4	17	36	618	58	29	6
		CENTRO PENITENCIARIO ROXANA MÓDULO A.B.C	2	543	175	32,23	167	2	9	2	0	0	2	51	3	2	2	7	77	10	6	2
		ESCUELA AGUA FRÍA	1	144	88	61,11	88	0	1	2	0	0	14	29	1	1	0	0	36	4	0	0
		ESCUELA LLANO BONITO	3	1 581	921	58,25	888	10	45	7	4	7	67	269	8	1	10	14	380	66	26	7
		CENTRO PENITENCIARIO ROXANA MÓDULO. D. E.	1	422	150	35,55	147	0	6	2	1	1	3	33	1	0	0	1	92	7	3	0
		CENTRO PENITENCIARIO C.P ROXANA (MÓDULO AGROPECUARIO	1	42	26	61,90	24	2	1	0	0	1	1	1	0	0	0	2	15	1	1	1
	CARIARI	LICEO CARIARI	15	8 790	4 948	56,29	4 873	44	670	27	28	31	628	710	75	22	30	163	2 059	386	64	11
		ESCUELA HUETAR	3	1 470	756	51,43	734	8	56	1	3	2	96	137	21	1	7	20	312	70	20	2
		ESCUELA CAMPO CINCO	6	3 329	1 910	57,37	1 878	10	195	11	10	8	245	326	24	4	9	65	872	99	31	1
		ESCUELA LOS ÁNGELES DE CARIARI	3	1 505	947	62,92	917	10	58	5	0	8	147	192	11	2	14	20	392	58	23	7
		ESCUELA CAMPO DOS	2	827	532	64,33	507	0	60	4	6	2	43	146	15	3	1	10	195	22	21	4
		ESCUELA CUATRO ESQUINAS	3	1 605	942	58,69	906	6	86	8	1	12	113	267	27	1	12	22	266	85	32	4
		ESCUELA EL CEIBO	1	350	205	58,57	197	5	14	3	2	3	44	61	8	0	2	4	38	13	8	0
		ESCUELA ASTUA PIRIE	7	3 881	2 236	57,61	2 192	16	275	17	14	13	283	330	33	6	10	45	991	159	34	10
		ESCUELA EL PROGRESO	6	3 054	1 696	55,53	1 667	19	146	10	3	13	207	364	22	9	8	37	706	123	24	5
		HOGAR DE ANCIANOS CARIARI	1	54	37	68,52	33	1	3	0	0	0	3	18	0	1	1	1	1	4	0	4
	COLORADO	ESCUELA BARRA DEL COLORADO NORTE	1	410	170	41,46	167	1	13	0	2	0	9	12	0	0	0	2	53	75	3	0
		ESCUELA BOCA TORTUGUERO	1	642	267	41,59	260	1	30	1	2	2	28	42	3	1	1	3	117	29	4	3
		ESCUELA SAN GERARDO	1	531	262	49,34	258	4	15	1	0	7	22	83	6	0	3	2	97	18	4	0
		ESCUELA CAÑO ZAPOTA- LINDA VISTA	1	96	47	48,96	47	1	3	0	0	1	10	10	0	0	0	2	16	4	0	0
	LA COLONIA	ESCUELA SAN RAFAEL	7	3 855	2 626	68,12	2 582	7	365	8	4	21	344	415	24	14	21	109	1 021	229	38	6
		ESCUELA CASCADAS	4	2 150	1 221	56,79	1 211	5	157	11	2	4	147	153	13	7	13	40	593	66	9	1
		ESCUELA SAN BOSCO	2	800	526	65,75	514	6	53	2	0	3	61	105	9	0	12	17	200	46	11	1
CANTÓN SIQUIRRES	SIQUIRRES	ESCUELA JUSTO ANTONIO FACIO	14	7 966	4 668	58,60	4 608	25	543	13	13	80	397	870	49	29	46	222	1 885	436	45	15
		ESCUELA PUEBLO CIVIL	2	1 207	641	53,11	622	4	51	1	2	17	33	96	12	0	10	20	321	55	16	3
		ESCUELA SAN ALBERTO	1	438	206	47,03	204	4	26	0	1	5	9	27	2	0	2	9	109	10	2	0
		ESCUELA SANTA MARTA	2	809	497	61,43	480	6	112	0	1	3	29	91	3	6	6	55	104	64	14	3
		ESCUELA EL COCO	2	693	468	67,53	459	0	51	3	0	4	26	54	2	3	8	20	245	43	7	2
		ESCUELA IMPERIO	2	962	460	47,82	449	3	21	2	1	5	40	134	6	0	5	17	191	24	11	0
		ESCUELA INDIANA TRES	2	802	485	60,47	475	2	19	1	1	1	19	74	8	1	3	22	297	27	10	0
		ESCUELA BARRA DE PARISMINA	1	264	138	52,27	134	0	21	2	0	8	19	37	4	0	3	7	18	15	2	2
		ESCUELA MARYLAND	2	949	527	55,53	515	2	35	6	0	22	60	106	12	0	4	18	229	21	9	3
		ESCUELA GUAYACAN	1	209	134	64,11	131	1	15	1	0	4	4	46	1	0	3	6	38	12	3	0
		ESCUELA LA LUCHA	1	221	136	61,54	135	0	7	1	0	4	14	17	2	0	0	5	81	4	1	0
		ESCUELA LA ESPERANZA IMPERIO	1	140	54	38,57	54	2	3	0	0	0	6	10	2	1	0	1	26	3	0	0
		ESCUELA EL COCAL	2	783	423	54,02	414	8	22	0	0	5	16	72	5	0	2	8	261	15	7	2
		ESCUELA LÍDER SECTOR NORTE	13	7 551	4 224	55,94	4 129	18	387	14	10	30	306	678	39	12	34	145	2 157	299	79	16
	PACUARITO	ESCUELA PACUARITO	2	694	378	54,47	365	2	22	2	2	1	22	78	11	2	2	10	143	68	7	6
		ESCUELA CIMARRONES	3	1 719	922	53,64	900	3	37	6	1	5	94	257	6	7	9	27	387	61	18	4
		ESCUELA LA PERLA	2	781	384	49,17	368	3	19	0	0	2	28	109	2	4	2	6	167	26	14	2
		ESCUELA MADRE DE DIOS	1	263	142	53,99	138	2	6	0	1	0	25	48	1	1	1	1	49	3	3	1
		ESCUELA FAUSTO HERRERA CORDERO	1	591	332	56,18	328	1	18	1	3	1	9	133	4	0	2	6	141	9	4	0
		ESCUELA LA PERLITA	1	464	173	37,28	169	2	6	3	0	0	8	68	1	0	2	2	65	12	3	1
		ESCUELA CULTIVEZ	1	461	217	47,07	211	0	11	2	2	1	12	59	5	0	1	6	103	9	4	2
		ESCUELA LAS BRISAS	1	129	53	41,09	44	2	5	0	1	2	1	20	0	0	2	2	6	3	8	1
	FLORIDA	ESCUELA FLORIDA	2	1 048	696	66,41	673	8	40	9	1	4	57	118	5	4	3	18	330	76	17	6
		ESCUELA SAN ANTONIO	1	217	151	69,59	149	1	24	0	0	1	7	47	4	0	1	6	39	19	2	0
		ESCUELA LA PASCUA	1	86	53	61,63	52	0	2	0	0	0	4	9	0	0	0	1	17	19	1	0
		ESCUELA SAN ISIDRO	1	80	59	73,75	58	0	3	2	0	2	2	20	1	0	0	3	14	11	0	1
	GERMANIA	ESCUELA MILANO	1	497	263	52,92	259	2	23	1	1	1	17	53	4	1	6	6	123	21	3	1
		ESCUELA GERMANIA	2	715	463	64,76	453	3	33	4	3	5	26	130	3	2	1	26	182	35	6	4
		ESCUELA LA HEREDIANA	2	878	548	62,41	542	5	65	3	1	12	45	104	11	1	3	29	214	49	2	4
	EL CAIRO	ESCUELA LÍDER SILVESTRE GRANT GRIFFITH	7	3 810	2 188	57,43	2 130	14	172	10	4	18	197	366	49	14	27	108	970	181	49	9
		ESCUELA SEIS AMIGOS	1	205	124	60,49	121	1	2	1	0	4	0	20	5	0	0	6	78	4	2	1
		ESCUELA EL PEJE	1	518	286	55,21	277	3	18	0	1	7	25	46	7	3	2	4	156	5	6	3
		ESCUELA BELLA VISTA	1	89	47	52,81	47	0	2	0	0	0	4	9	4	1	0	8	14	5	0	0
	LA ALEGRÍA	ESCUELA ANTONIO FERNÁNDEZ GAMBOA	3	1 537	1 050	68,31	1 028	4	125	8	0	5	79	237	15	2	4	55	384	110	17	5
		ESCUELA SAN ISIDRO DE GERMANIA	4	1 928	1 159	60,11	1 132	8	72	5	4	11	76	166	16	1	8	56	549	160	17	10
		ESCUELA LA IBERIA	1	467	310	66,38	304	2	12	1	3	4	21	51	1	0	0	22	160	27	6	0

CUADRO 1.25 LIMÓN: JUNTAS, ELECTORADO, PARTICIPACIÓN, VOTOS POR PARTIDO, NULOS Y BLANCOS, PARA PRESIDENCIA Y VICEPRESIDENCIAS DE LA REPÚBLICA, SEGÚN CANTÓN, DISTRITO ADMINISTRATIVO Y CENTRO DE VOTACIÓN
ELECCIONES 4 DE FEBRERO 2018

CANTÓN	DISTRITO ADMINISTRATIVO	CENTRO DE VOTACIÓN	JUNTAS	ELECTORADO	VOTOS RECIBIDOS																	
					TOTAL GENERAL	% PARTICIPACIÓN	VOTOS VÁLIDOS														NULOS	BLANCOS
							TOTAL	ACCESIBILIDAD SIN EXCLUSIÓN	ACCIÓN CIUDADANA	ALIANZA DEMÓCRATA CRISTIANA	DE LOS TRABAJADORES	FRENTE AMPLIO	INTEGRACIÓN NACIONAL	LIBERACIÓN NACIONAL	MOVIMIENTO LIBERTARIO	NUEVA GENERACIÓN	RENOVACIÓN COSTARRICENSE	REPUBLICANO SOCIAL CRISTIANO	RESTAURACIÓN NACIONAL	UNIDAD SOCIAL CRISTIANA		
CANTÓN TALAMANCA	BRATSI	ESCUELA BRATSI (BAMBU)	1	449	238	53,01	227	0	12	0	2	1	15	41	3	0	4	24	84	41	6	5
		ESCUELA LÍDER DE BRIBRÍ	5	3 046	1 571	51,58	1 545	3	153	6	4	24	134	213	16	10	11	264	561	146	23	3
		ESCUELA SHIROLES	4	2 007	1 039	51,77	1 009	4	82	5	2	38	35	139	4	3	9	50	500	138	20	10
		ESCUELA SIBUJU	1	313	215	68,69	211	0	17	0	0	2	10	43	1	0	1	25	101	11	1	3
		HOGAR DE ANCIANOS SANTA LUISA	1	16	11	68,75	10	0	0	0	0	0	0	4	0	0	0	0	2	4	1	0
	SIXAOLA	ESCUELA FINCA COSTA RICA	3	1 395	568	40,72	556	3	51	14	1	7	39	97	4	3	3	62	215	57	5	7
		ESCUELA PARAÍSO	3	1 503	811	53,96	780	2	45	4	5	19	78	91	8	3	10	157	258	100	23	8
		ESCUELA GANDOCA	1	204	124	60,78	121	0	6	0	0	1	5	25	2	0	0	9	62	11	2	1
		ESCUELA DAYTONIA	1	602	290	48,17	283	1	21	2	0	2	15	50	2	0	2	55	99	34	7	0
		ESCUELA FINCA MARGARITA	2	953	509	53,41	499	4	30	8	1	1	57	78	4	3	8	63	193	49	8	2
	CAHUITA	ESCUELA EXCELENCIA CAHUITA	2	1 050	529	50,38	507	0	79	5	0	6	58	124	7	0	4	42	128	54	13	9
		ESCUELA PUERTO VIEJO	3	1 557	722	46,37	691	1	119	3	2	27	54	81	6	3	5	55	246	89	19	12
		ESCUELA MANZANILLO	1	315	169	53,65	165	0	27	0	2	4	29	22	0	1	0	14	43	23	2	2
		ESCUELA HOME CREEK	4	2 071	1 136	54,85	1 117	1	88	12	1	7	93	112	6	3	4	62	503	225	13	6
		ESCUELA DINDIRI CARBON DOS	1	135	96	71,11	93	0	11	0	0	0	6	25	1	2	1	29	10	8	3	0
		ESCUELA BORDÓN	1	591	341	57,70	328	2	31	1	2	4	26	66	2	4	2	38	109	41	7	6
	TELIRE	ESCUELA BERNARDO DRUG INGERMANN	4	1 911	968	50,65	933	1	52	0	2	76	36	250	6	1	8	118	252	131	24	11
		ESCUELA COROMA	1	410	212	51,71	208	0	4	1	0	11	6	23	2	0	5	10	49	97	2	2
		ESCUELA KATSI	2	656	229	34,91	217	2	8	2	0	13	16	52	2	1	4	15	46	56	8	4
		ESCUELA SEPEQUE	2	1 030	514	49,90	483	3	26	6	2	23	7	27	0	0	2	148	146	93	20	11
		ESCUELA TELIRE (BLEY)	1	202	51	25,25	50	0	2	0	0	0	0	37	0	0	1	0	2	8	1	0
		ESCUELA YORKIN	1	225	114	50,67	105	0	8	1	0	1	5	9	1	0	8	19	10	43	8	1
		ESCUELA DE JAKCATACLA (MESA DE PIEDRA)	1	229	61	26,64	55	3	0	0	0	1	0	5	1	1	0	0	43	1	2	4
CANTÓN MATINA	MATINA	ESCUELA MATINA	4	2 136	1 176	55,06	1 144	15	78	2	2	5	83	221	11	3	6	40	601	77	26	6
		ESCUELA CORINA	1	526	222	42,21	214	1	6	0	0	1	23	43	2	0	0	4	113	21	4	4
		ESCUELA BRISTOL	1	464	272	58,62	263	1	14	2	0	0	12	60	2	0	1	35	97	39	3	6
		ESCUELA SAN MIGUEL	1	375	196	52,27	189	3	10	0	1	1	8	48	2	0	2	1	91	22	5	2
		ESCUELA LINEA B	2	890	520	58,43	510	4	18	2	2	1	30	60	4	0	3	16	320	50	9	1
		ESCUELA CUATRO MILLAS	1	279	128	45,88	125	0	6	0	0	0	2	53	1	0	0	1	50	12	2	1
		ESCUELA PALMERA	1	263	94	35,74	94	0	6	0	1	5	2	19	3	1	4	4	44	5	0	0
		ESCUELA LA ESPERANZA	1	262	157	59,92	155	0	10	3	1	2	9	34	1	0	0	4	80	11	1	1
	BATÁN	ESCUELA EXCELENCIA DE BATÁN	12	7 191	3 861	53,69	3 769	8	310	32	14	38	259	657	30	7	21	184	1 823	386	78	14
		ESCUELA LUZON	2	753	369	49,00	364	0	16	2	1	11	23	81	2	0	3	7	161	57	4	1
		ESCUELA VEINTIOCHO MILLAS	2	931	536	57,57	522	3	29	5	2	2	25	116	3	4	1	11	284	37	8	6
		ESCUELA SAHARA	1	645	323	50,08	315	0	12	11	0	3	19	87	1	0	0	5	140	37	7	1
		ESCUELA SANTA MARTA	2	821	447	54,45	434	1	36	0	1	7	24	92	4	2	4	7	177	79	9	4
		ESCUELA VEGAS MADRE DE DIOS	1	317	157	49,53	154	5	9	1	0	3	11	48	2	1	1	7	56	10	3	0
		ESCUELA BARBILLA	1	349	209	59,89	204	1	17	1	1	2	15	32	2	1	2	7	97	26	3	2
	CARRANDI	ESCUELA ZENT	3	1 333	812	60,92	785	4	35	6	1	4	50	114	16	1	4	24	489	37	22	5
		ESCUELA ESTRADA	2	1 089	605	55,56	584	6	36	1	1	5	37	111	4	4	3	7	309	60	18	3
		UNIDAD PEDAGOGICA RÍO CUBA	5	2 612	1 438	55,05	1 403	4	61	7	7	4	113	297	26	4	11	51	721	97	26	9
		ESCUELA SANTA MARÍA	1	626	368	58,79	363	0	22	1	0	0	26	73	6	0	1	8	186	40	3	2
CANTÓN GUÁCIMO	GUÁCIMO	COLEGIO ACADÉMICO DE GUÁCIMO	16	9 609	5 208	54,20	5 112	52	716	29	11	47	590	814	72	12	36	228	2 085	420	89	7
		SALÓN COMUNAL EL HOGAR	2	754	438	58,09	432	1	63	1	2	5	50	69	10	5	1	27	140	58	3	3
		ESCUELA EL BOSQUE	2	826	480	58,11	467	5	30	4	0	2	47	102	5	0	7	23	207	35	10	3
		ESCUELA PARISMINA	1	519	367	70,71	359	4	37	0	0	2	29	48	7	2	7	25	168	30	8	0
		ESCUELA SAN LUIS	2	998	594	59,52	590	6	59	4	0	8	75	107	11	3	9	21	231	56	2	2
		ESCUELA LAS COLINAS	1	153	99	64,71	96	0	2	2	0	0	2	17	0	0	2	3	60	8	2	1
		HOGAR DE ANCIANOS NORMAN HENRY WALCOT	1	18	14	77,78	13	0	1	1	0	0	1	10	0	0	0	0	0	0	0	1
	MERCEDES	ESCUELA IROQUOIS	2	888	605	68,13	592	2	92	7	1	3	34	132	3	5	5	18	265	25	11	2
	POCORA	ESCUELA LÍDER DE POCORO NORTE	5	2 469	1 525	61,77	1 481	10	172	19	6	12	87	234	24	7	14	56	704	136	33	11
		ESCUELA OJO DE AGUA	1	49	23	46,94	23	0	0	0	0	0	0	13	2	1	1	0	5	1	0	0
		ESCUELA NUEVO AMANECER	3	1 506	980	65,07	952	4	73	4	4	1	40	89	12	2	7	14	668	34	23	5
		ESCUELA POCORA SUR	1	568	355	62,50	351	0	20	5	0	4	33	65	3	5	2	20	171	23	3	1
	RÍO JIMÉNEZ	ESCUELA BALSAVILLE	8	4 776	2 869	60,07	2 768	13	239	45	6	20	221	540	49	12	25	77	1 355	166	88	13
		ESCUELA EL CAMARÓN	2	1 072	677	63,15	656	4	20	12	3	8	43	226	4	5	1	15	293	22	19	2
		ESCUELA LOS ÁNGELES	1	633	414	65,40	396	0	13	5	1	2	7	128	0	1	6	8	216	9	17	1
	DUACARÍ	ESCUELA LUIS SHAPIRO	3	1 700	1 034	60,82	1 012	4	69	18	0	19	67	230	6	1	2	40	476	80	17	5
		ESCUELA EXCELENCIA	2	681	410	60,21	395	4	12	0	2	3	21	185	4	1	10	9	124	20	11	4
		ESCUELA EL LIMBO	3	1 641	931	56,73	905	5	84	8	2	15	66	216	8	5	2	21	422	51	21	5

FUENTE: Tribunal Supremo de Elecciones.

N.° 970-E11-2018. TRIBUNAL SUPREMO DE ELECCIONES. San José, a las doce horas con diez minutos del quince de febrero de dos mil dieciocho.

Se ordena la celebración de una segunda votación para elegir Presidente y Vicepresidentes de la República de Costa Rica para el período constitucional comprendido entre el 8 de mayo de 2018 y el 8 de mayo de 2022.

RESULTANDO

1.- Que, de conformidad con lo establecido en los artículos 9, 99, 102 inciso 1), 133, 134, 136 y 138 de la Constitución Política y 52 inciso k), 147, 148, 150, 166, 187 y 188 del Código Electoral, el 4 de octubre de 2017, mediante decreto n.° 11-2017, publicado en *La Gaceta* n.° 191 del 10 de octubre de 2017, este Tribunal convocó a todos los ciudadanos inscritos como electores en el Departamento Electoral del Registro Civil para que, ejerciendo el derecho constitucional al sufragio en votación DIRECTA y SECRETA, concurrieran a las respectivas juntas receptoras de votos el domingo 4 de febrero de 2018, a fin de que procedieran a elegir Presidente y Vicepresidentes de la República, en los términos establecidos en la referida convocatoria.

2.- Que para dicha elección inscribieron en el Registro Electoral sus respectivos candidatos los siguientes partidos políticos: Accesibilidad sin Exclusión, Acción Ciudadana, Alianza Demócrata Cristiana, De los Trabajadores, Frente Amplio, Integración Nacional, Liberación Nacional, Movimiento Libertario, Nueva Generación, Renovación Costarricense, Republicano Social Cristiano, Restauración Nacional y Unidad Social Cristiana.

3.- Que la primera votación presidencial se celebró el domingo 4 de febrero de 2018, fecha en la cual los electores sufragaron ante las juntas receptoras de votos numeradas en forma consecutiva de la uno a la seis mil seiscientos doce e instaladas en los dos mil setenta y dos distritos electorales de todo el país, así como en cuarenta y dos países para el caso de voto en el extranjero, con un padrón total de tres millones trescientos veintidós mil trescientos veintinueve electores.

4.- Que, según lo dispuesto en los artículos 102 incisos 7) y 8) de la Constitución Política, 12 inciso b), 197 y 198 del Código Electoral y la resolución n.° 5721-E8-2009 de las 11 horas del 18 de diciembre de 2009, este Tribunal efectuó el escrutinio definitivo de los sufragios emitidos para la elección de Presidente y Vicepresidentes de la República, al cual dio prioridad por disponerlo así la normativa citada; y

CONSIDERANDO

I.- Del escrutinio definitivo de los sufragios emitidos para elegir Presidente y Vicepresidentes de la República en la referida votación se derivan los siguientes resultados:

COSTA RICA: VOTOS VÁLIDOS PARA PRESIDENCIA Y VICEPRESIDENCIAS DE LA REPÚBLICA POR PROVINCIA Y EXTRANJERO

SEGÚN PARTIDO POLÍTICO, ELECCIONES 4 DE FEBRERO DE 2018

PARTIDO POLÍTICO	TOTAL		PROVINCIA							EXTRANJERO 2/
	ABSOLUTO	RELATIVO	SAN JOSÉ	ALAJUELA	CARTAGO	HEREDIA	GUANACASTE	PUNTARENAS 1/	LIMÓN	
TOTAL VOTOS VÁLIDOS	**2 154 673**	**100,00**	**755 614**	**423 113**	**274 458**	**236 246**	**139 808**	**169 074**	**151 987**	**4 373**
ACCESIBILIDAD SIN EXCLUSIÓN	7 539	0,35	2 339	1 381	1 061	580	528	655	989	6
ACCIÓN CIUDADANA	466 120	21,63	177 643	92 385	72 528	64 449	21 089	20 328	16 050	1 648
ALIANZA DEMÓCRATA CRISTIANA	12 638	0,59	2 659	1 313	5 920	682	438	607	1 003	16
DE LOS TRABAJADORES	4 351	0,20	1 497	888	527	401	255	324	453	6
FRENTE AMPLIO	16 863	0,78	5 889	3 178	2 097	1 896	942	1 347	1 434	80
INTEGRACIÓN NACIONAL	205 601	9,54	68 058	37 461	29 839	19 075	15 653	19 462	15 810	243
LIBERACIÓN NACIONAL	401 497	18,63	135 882	76 847	55 344	41 780	32 937	31 280	26 684	743
MOVIMIENTO LIBERTARIO	21 890	1,02	7 674	3 847	2 814	2 410	1 346	1 805	1 963	31
NUEVA GENERACIÓN	16 329	0,76	6 395	3 039	2 361	2 207	691	947	657	32
RENOVACIÓN COSTARRICENSE	12 309	0,57	4 048	2 058	1 955	1 236	822	954	1 215	21
REPUBLICANO SOCIAL CRISTIANO	106 444	4,94	34 676	23 023	17 464	8 792	7 266	8 202	6 978	43
RESTAURACIÓN NACIONAL	538 502	24,99	172 974	113 234	41 211	50 033	35 733	60 096	64 710	511
UNIDAD SOCIAL CRISTIANA	344 590	15,99	135 880	64 459	41 337	42 705	22 108	23 067	14 041	993

1/ No incluye la junta 5402 correspondiente a la Isla del Coco (25 electores).

2/ No incluye la junta 6553 correspondiente al consulado de Shanghái, República Popular China (35 electores).

II.- Los artículos 138 de la Constitución Política y 201 del Código Electoral establecen que el Presidente y los Vicepresidentes de la República sean elegidos simultáneamente, por una mayoría de votos que exceda el cuarenta por ciento del número total de sufragios válidamente emitidos y que, si ninguna de las nóminas alcanzare la indicada mayoría, se practicará una segunda elección popular el primer domingo de abril del mismo año entre las dos nóminas que hubieran recibido más votos, quedando elegidos los que obtengan el mayor número de sufragios. Asimismo, mediante resolución n.° 2587-E-2001 de las 14 horas del 29 de noviembre de 2001, en ejercicio de la función que señala el artículo 102, inciso 3) de la Constitución Política, este Tribunal interpretó el artículo 138 constitucional, en orden a establecer que los votos nulos y en blanco no deben considerarse para calcular aquel cuarenta por ciento.

III.- De las cifras consignadas anteriormente y la aplicación de las normas referidas, resulta que ninguna de las nóminas superó el cuarenta por ciento del número total de sufragios válidamente emitidos, por lo que procede ordenar una segunda votación entre las nóminas de los partidos políticos Acción Ciudadana y Restauración Nacional, por ser las que obtuvieron mayor cantidad de votos.

IV.- Se hace ver que los resultados que figuran en el primer considerando de la presente resolución no incluyen el distrito electoral Isla del Coco ni el consulado de Shanghái en la República Popular China, dado que el respectivo material electoral se encuentra en tránsito para su acopio y posterior examen; no obstante, los resultados de tales juntas receptoras de votos no son capaces de modificar la configuración del supuesto constitucional que impone ordenar la celebración de esa segunda votación ni las agrupaciones políticas que intervendrán en ella. Sin perjuicio de lo anterior, oportunamente este Tribunal escrutará estas juntas y comunicará los resultados definitivos de la votación del 4 de febrero pasado, una vez incorporados los datos de esas dos juntas receptoras de votos.

POR TANTO

De conformidad con lo expuesto y con fundamento en las disposiciones de orden constitucional y legal de que se ha hecho mérito, se ordena la celebración de una segunda votación para elegir Presidente y Vicepresidentes de la República para el domingo 1.° de abril de 2018, en la que participarán únicamente las nóminas correspondientes a los partidos Acción Ciudadana y Restauración Nacional. Esa segunda votación se regirá por lo establecido en el Código Electoral y en el *Reglamento para la*

celebración de la segunda votación del proceso electoral 2018, decreto de este Tribunal n.° 2-2018, publicado en el Alcance n.° 28 a *La Gaceta* n.° 22 del 6 de febrero de 2018 y sus reformas. Notifíquese a los partidos políticos que inscribieron candidaturas para dicha elección, a los Poderes de la República, a la Contraloría General de la República, a la Procuraduría General de la República, a la Defensoría de los Habitantes y al Ministerio Público. Publíquese en el Diario Oficial y en el sitio web de este Tribunal.

LUIS ANTONIO SOBRADO GONZÁLEZ
PRESIDENTE

EUGENIA MARÍA ZAMORA CHAVARRÍA
VICEPRESIDENTA

MAX ALBERTO ESQUIVEL FAERRON
MAGISTRADO

ZETTY MARÍA BOU VALVERDE
MAGISTRADA

LUIS DIEGO BRENES VILLALOBOS
MAGISTRADO

ERICK ADRIÁN GUZMÁN VARGAS
SECRETARIO GENERAL

N.° 1265-E11-2018. TRIBUNAL SUPREMO DE ELECCIONES. San José, a las once horas del primero de marzo de dos mil dieciocho.

Resultados definitivos de la votación para elegir Presidente y Vicepresidentes de la República, celebrada el domingo 4 de febrero de 2018.

RESULTANDO

1.- Que mediante resolución n.° 970-E11-2018, de las 12:10 horas del 15 de febrero de 2018, con fundamento en los resultados y las normas ahí indicadas, este Tribunal ordenó la celebración de una segunda votación para elegir Presidente y Vicepresidentes de la República de Costa Rica, para el período constitucional comprendido entre el 8 de mayo de 2018 y el 8 de mayo de 2022, en la que participarán únicamente las nóminas correspondientes a los partidos Acción Ciudadana y Restauración Nacional.

2.- Que en la referida resolución, este Tribunal hizo ver que, en los resultados ahí consignados, no se incluyeron los correspondientes al distrito electoral Isla del Coco ni al consulado de Shanghái, ubicado en la República Popular China, dado que, a la fecha de su dictado, el respectivo material electoral se encontraba en tránsito para su acopio y que, no obstante, los resultados de tales juntas no eran capaces de modificar la configuración del supuesto constitucional que imponía la celebración de esa segunda votación, ni las agrupaciones políticas que intervendrán en esta; y que, sin perjuicio de ello, oportunamente escrutaría tales juntas y comunicaría los resultados definitivos de esa votación, una vez incorporados los datos respectivos.

3.- Que mediante memorando n.° PES-024-2018, la señora Laura González Acuña, Encargada del Programa Electoral de Escrutinio, remitió a la Secretaría General de este Tribunal el resultado definitivo de las cifras correspondientes al escrutinio presidencial de la primera votación, incluidos los distritos indicados supra, así como las correspondientes a las juntas receptoras de votos n.° 833 y n.° 1102 de la provincia San José y n.° 3784 de la provincia Cartago, las cuales fueron reescrutadas; y

CONSIDERANDO

ÚNICO. - Del escrutinio definitivo e integral de los sufragios emitidos en la referida votación para elegir Presidente y Vicepresidentes de la República se derivan los siguientes resultados:

COSTA RICA: VOTOS VÁLIDOS PARA PRESIDENCIA Y VICEPRESIDENCIAS DE LA REPÚBLICA POR PROVINCIA Y EXTRANJERO

SEGÚN PARTIDO POLÍTICO, ELECCIONES 4 DE FEBRERO DE 2018

PARTIDO POLÍTICO	TOTAL		PROVINCIA							EXTRANJERO
	ABSOLUTO	RELATIVO	SAN JOSÉ	ALAJUELA	CARTAGO	HEREDIA	GUANACASTE	PUNTARENAS	LIMÓN	
TOTAL VOTOS VÁLIDOS	**2 154 697**	**100,00**	**755 616**	**423 114**	**274 459**	**236 246**	**139 808**	**169 076**	**151 987**	**4 391**
ACCESIBILIDAD SIN EXCLUSIÓN	7 539	0,35	2 339	1 381	1 061	580	528	655	989	6
ACCIÓN CIUDADANA	466 129	21,63	177 643	92 385	72 528	64 449	21 089	20 330	16 050	1 655
ALIANZA DEMÓCRATA	12 638	0,59	2 659	1 313	5 920	682	438	607	1 003	16
DE LOS TRABAJADORES	4 351	0,20	1 497	888	527	401	255	324	453	6
FRENTE AMPLIO	16 862	0,78	5 889	3 177	2 097	1 896	942	1 347	1 434	80
INTEGRACIÓN NACIONAL	205 602	9,54	68 058	37 462	29 839	19 075	15 653	19 462	15 810	243
LIBERACIÓN NACIONAL	401 505	18,63	135 883	76 848	55 345	41 780	32 937	31 280	26 684	748
MOVIMIENTO LIBERTARIO	21 890	1,02	7 674	3 847	2 814	2 410	1 346	1 805	1 963	31
NUEVA GENERACIÓN	16 329	0,76	6 395	3 039	2 361	2 207	691	947	657	32
RENOVACIÓN COSTARRICENSE	12 309	0,57	4 048	2 058	1 955	1 236	822	954	1 215	21
REPUBLICANO SOCIAL	106 444	4,94	34 676	23 023	17 464	8 792	7 266	8 202	6 978	43
RESTAURACIÓN NACIONAL	538 504	24,99	172 975	113 234	41 211	50 033	35 733	60 096	64 710	512
UNIDAD SOCIAL CRISTIANA	344 595	15,99	135 880	64 459	41 337	42 705	22 108	23 067	14 041	998

POR TANTO

Ténganse por establecidos, definitivamente, los resultados de la primera votación para elegir Presidente y Vicepresidentes de la República, celebrada el domingo 4 de febrero de 2018, según lo expuesto en el considerando único de la presente resolución. Notifíquese a los partidos políticos que inscribieron candidaturas para dicha elección, a los Poderes de la República, a la Contraloría General de la República, a la Procuraduría General de la República, a la Defensoría de los Habitantes y al Ministerio Público. Publíquese en el Diario Oficial y en el sitio web de este Tribunal.

LUIS ANTONIO SOBRADO GONZÁLEZ

PRESIDENTE

EUGENIA MARÍA ZAMORA CHAVARRÍA

VICEPRESIDENTA

MAX ALBERTO ESQUIVEL FAERRON

MAGISTRADO

ZETTY MARÍA BOU VALVERDE

MAGISTRADA

LUIS DIEGO BRENES VILLALOBOS

MAGISTRADO

ERICK ADRIÁN GUZMÁN VARGAS

SECRETARIO GENERAL

CAPÍTULO II
Elecciones para diputaciones

CUADRO 2.1 COSTA RICA: JUNTAS, ELECTORADO, VOTOS POR PARTIDO, NULOS Y BLANCOS, PARA DIPUTACIONES A LA ASAMBLEA LEGISLATIVA, POR PROVINCIA, ELECCIONES 4 DE FEBRERO 2018

JUNTAS, ELECTORADO, VOTOS POR PARTIDO, NULOS Y BLANCOS	COSTA RICA	PROVINCIA						
		SAN JOSÉ	ALAJUELA	CARTAGO	HEREDIA	GUANACASTE	PUNTARENAS	LIMÓN
JUNTAS	6 542	2 092	1 266	740	613	565	716	550
ELECTORADO	3 290 465	1 114 779	630 990	387 905	332 859	240 637	310 662	272 633
VOTOS RECIBIDOS	2 178 096	762 348	428 185	278 521	238 356	142 801	172 325	155 560
VOTOS VÁLIDOS	2 137 556	750 910	420 581	272 894	235 084	139 063	167 971	151 053
ACCESIBILIDAD SIN EXCLUSIÓN	46 071	14 511	8 737	7 070	3 347	4 218	1 762	6 426
ACCIÓN CIUDADANA	347 703	131 046	73 436	54 242	49 257	13 822	15 586	10 314
ACTUEMOS YA	9 898	-	-	9 898	-	-	-	-
ALIANZA DEMÓCRATA CRISTIANA	52 325	12 506	7 154	15 422	2 822	2 551	3 259	8 611
AUTÉNTICO LIMONENSE	13 661	-	-	-	-	-	-	13 661
COMUNAL UNIDO	6 270	6 270	-	-	-	-	-	-
DE LOS TRABAJADORES	11 615	3 713	2 816	1 501	1 049	560	790	1 186
DE LOS TRANSPORTISTAS	4 868	4 868	-	-	-	-	-	-
FRENTE AMPLIO	84 437	37 289	11 982	9 700	11 418	3 163	5 129	5 756
FUERZAS UNIDAS PARA EL CAMBIO	8 237	8 237	-	-	-	-	-	-
INTEGRACIÓN NACIONAL	163 933	51 804	30 612	22 346	16 603	17 095	15 519	9 954
LIBERACIÓN NACIONAL	416 638	134 886	91 520	54 197	44 772	32 486	36 257	22 520
LIBERAL PROGRESISTA	12 537	5 881	3 693	-	1 050	-	1 913	-
MOVIMIENTO LIBERTARIO	49 659	16 813	6 557	5 003	4 659	4 467	5 743	6 417
NUEVA GENERACIÓN	45 896	15 179	9 846	8 710	5 122	1 960	4 148	931
NUEVO PARTIDO SOCIALISTA	790	790	-	-	-	-	-	-
PATRIA, IGUALDAD Y DEMOCRACIA	1 881	1 881	-	-	-	-	-	-
RECUPERANDO VALORES	4 840	-	-	-	-	-	-	4 840
RENOVACIÓN COSTARRICENSE	41 806	11 913	7 037	6 910	3 027	3 350	4 319	5 250
REPUBLICANO SOCIAL CRISTIANO	89 969	30 715	20 237	12 877	8 122	4 879	7 680	5 459
RESTAURACIÓN NACIONAL	388 086	132 062	86 719	28 709	41 773	21 864	41 795	35 164
TODOS	8 062	8 062	-	-	-	-	-	-
UNIDAD SOCIAL CRISTIANA	312 097	114 201	60 235	36 309	42 063	20 654	24 071	14 564
UNIÓN GUANACASTECA	7 994	-	-	-	-	7 994	-	-
VAMOS	8 283	8 283	-	-	-	-	-	-
VOTOS NULOS	27 887	7 694	5 175	4 039	2 372	2 599	2 958	3 050
VOTOS BLANCOS	12 653	3 744	2 429	1 588	900	1 139	1 396	1 457

FUENTE: Tribunal Supremo de Elecciones.

CUADRO 2.2 COSTA RICA: JUNTAS, ELECTORADO, VOTOS POR PARTIDO, NULOS Y BLANCOS, PARA DIPUTACIONES A LA ASAMBLEA LEGISLATIVA, SEGÚN PROVINCIA Y CANTÓN
ELECCIONES 4 DE FEBRERO 2018

PROVINCIA Y CANTÓN	JUNTAS	ELECTORADO	VOTOS RECIBIDOS																														
			TOTAL GENERAL	VOTOS VÁLIDOS																												NULOS	BLANCOS
				TOTAL	ACCESIBILIDAD SIN EXCLUSIÓN	ACCIÓN CIUDADANA	ACTUEMOS YA	ALIANZA DEMÓCRATA CRISTIANA	AUTÉNTICO LIMONENSE	COMUNAL UNIDO	DE LOS TRABAJADORES	DE LOS TRANSPORTISTAS	FRENTE AMPLIO	FUERZAS UNIDAS PARA EL CAMBIO	INTEGRACIÓN NACIONAL	LIBERACIÓN NACIONAL	LIBERAL PROGRESISTA	MOVIMIENTO LIBERTARIO	NUEVA GENERACIÓN	NUEVO PARTIDO SOCIALISTA	PATRIA, IGUALDAD Y DEMOCRACIA	RECUPERANDO VALORES	RENOVACIÓN COSTARRICENSE	REPUBLICANO SOCIAL CRISTIANO	RESTAURACIÓN NACIONAL	TODOS	UNIDAD SOCIAL CRISTIANA	UNIÓN GUANACASTECA	VAMOS		
COSTA RICA	**6 542**	**3 290 465**	**2 178 096**	**2 137 556**	**46 071**	**347 703**	**9 898**	**52 325**	**13 661**	**6 270**	**11 615**	**4 868**	**84 437**	**8 237**	**163 933**	**416 638**	**12 537**	**49 659**	**45 896**	**790**	**1 881**	**4 840**	**41 806**	**89 969**	**388 086**	**8 062**	**312 097**	**7 994**	**8 283**	**27 887**	**12 653**
PROVINCIA SAN JOSÉ	**2 092**	**1 114 779**	**762 348**	**750 910**	**14 511**	**131 046**	**-**	**12 506**	**-**	**6 270**	**3 713**	**4 868**	**37 289**	**8 237**	**51 804**	**134 886**	**5 881**	**16 813**	**15 179**	**790**	**1 881**	**-**	**11 913**	**30 715**	**132 062**	**8 062**	**114 201**	**-**	**8 283**	**7 694**	**3 744**
SAN JOSÉ	409	234 558	156 102	154 044	3 368	25 257	-	3 193	-	432	762	819	7 978	1 803	12 327	27 149	1 307	3 708	3 072	143	495	-	1 897	5 953	30 015	1 921	20 511	-	1 934	1 514	544
ESCAZÚ	81	46 971	33 477	33 079	550	5 374	-	304	-	49	127	81	1 372	252	2 121	7 091	830	1 321	666	37	75	-	393	1 085	3 877	440	6 610	-	424	278	120
DESAMPARADOS	289	160 243	109 298	107 631	2 661	18 157	-	1 797	-	762	619	759	4 930	1 342	7 723	20 012	416	2 136	1 651	101	261	-	2 562	5 139	22 666	850	12 141	-	946	1 198	469
PURISCAL	72	28 424	19 810	19 281	317	3 456	-	137	-	2 019	114	119	547	137	1 176	4 481	84	221	310	24	33	-	331	1 353	1 619	209	2 493	-	101	264	265
TARRAZÚ	28	12 188	7 978	7 805	98	1 530	-	73	-	60	50	152	437	70	302	1 440	39	100	125	12	10	-	179	671	618	119	1 676	-	44	78	95
ASERRÍ	83	42 853	28 797	28 276	655	5 162	-	417	-	120	151	125	1 398	325	1 968	6 541	107	593	406	27	82	-	361	1 423	4 600	244	3 375	-	196	327	194
MORA	47	21 361	14 722	14 434	234	2 793	-	206	-	763	74	91	477	169	927	2 552	106	267	400	20	22	-	165	498	2 125	129	2 280	-	136	192	96
GOICOECHEA	156	90 058	62 111	61 278	1 205	11 527	-	1 151	-	183	311	385	3 387	698	4 462	9 542	323	1 415	1 075	72	179	-	1 281	2 382	12 588	635	7 760	-	717	629	204
SANTA ANA	64	35 074	25 317	25 022	389	4 266	-	294	-	163	120	78	804	207	1 590	5 610	560	855	511	25	48	-	216	793	2 867	391	4 942	-	293	211	84
ALAJUELITA	88	50 373	32 211	31 631	903	4 179	-	642	-	246	181	148	1 324	581	2 770	3 907	138	691	1 962	33	61	-	927	1 625	8 140	181	2 807	-	185	430	150
VÁZQUEZ DE CORONADO	92	53 496	38 693	38 219	638	8 053	-	774	-	68	189	535	1 941	378	2 545	6 106	219	849	650	24	100	-	385	1 900	7 780	315	4 330	-	440	361	113
ACOSTA	43	16 608	10 983	10 762	194	2 446	-	87	-	95	46	62	400	81	951	2 520	46	89	105	12	63	-	463	493	964	61	1 523	-	61	123	98
TIBÁS	96	55 965	39 009	38 528	687	7 552	-	811	-	81	204	175	1 674	358	2 846	6 759	240	907	738	27	88	-	707	1 285	6 810	398	5 719	-	462	365	116
MORAVIA	77	44 209	32 435	32 120	543	6 839	-	855	-	41	127	133	1 828	300	2 162	5 175	296	777	667	28	86	-	337	913	5 051	439	5 018	-	505	233	82
MONTES DE OCA	74	42 391	31 234	30 978	353	7 640	-	420	-	45	157	153	2 509	157	1 800	5 090	368	734	786	38	72	-	258	741	3 203	446	5 090	-	918	188	68
TURRUBARES	16	4 593	2 923	2 863	37	277	-	27	-	68	12	5	52	26	139	1 185	13	60	27	7	3	-	28	118	207	21	546	-	5	24	36
DOTA	14	5 566	3 688	3 598	58	907	-	27	-	13	20	26	226	26	176	830	27	46	67	13	14	-	45	193	264	100	492	-	28	39	51
CURRIDABAT	86	48 859	35 034	34 670	682	6 605	-	495	-	40	147	147	1 770	280	2 064	6 496	464	1 006	719	20	67	-	377	1 097	5 117	412	6 101	-	564	281	83
PÉREZ ZELEDÓN	251	111 779	72 612	70 947	848	7 939	-	753	-	988	262	788	3 961	1 002	3 510	10 989	239	950	1 176	117	111	-	942	2 732	13 101	687	19 582	-	270	906	759
LEÓN CORTÉS	26	9 210	5 914	5 744	91	1 087	-	43	-	34	40	87	274	45	245	1 411	59	88	66	10	11	-	59	321	450	64	1 205	-	54	53	117
PROVINCIA ALAJUELA	**1 266**	**630 990**	**428 185**	**420 581**	**8 737**	**73 436**	**-**	**7 154**	**-**	**-**	**2 816**	**-**	**11 982**	**-**	**30 612**	**91 520**	**3 693**	**6 557**	**9 846**	**-**	**-**	**-**	**7 037**	**20 237**	**86 719**	**-**	**60 235**	**-**	**-**	**5 175**	**2 429**
ALAJUELA	371	201 480	135 261	133 254	3 545	23 361	-	2 259	-	-	683	-	3 375	-	9 692	31 298	979	2 171	2 259	-	-	-	1 929	5 498	28 939	-	17 266	-	-	1 525	482
SAN RAMÓN	130	63 586	44 365	43 501	496	10 195	-	537	-	-	416	-	1 584	-	3 521	9 705	156	831	2 928	-	-	-	515	2 320	6 798	-	3 499	-	-	506	358
GRECIA	120	59 285	42 332	41 642	600	7 778	-	841	-	-	195	-	1 012	-	2 721	7 573	1 787	500	955	-	-	-	575	2 737	8 610	-	5 758	-	-	447	243
SAN MATEO	12	4 602	2 993	2 937	38	257	-	28	-	-	9	-	78	-	165	825	5	43	22	-	-	-	118	161	291	-	897	-	-	39	17
ATENAS	40	20 429	14 706	14 477	219	3 123	-	185	-	-	82	-	575	-	937	2 450	63	437	190	-	-	-	342	521	2 071	-	3 282	-	-	152	77
NARANJO	63	31 782	22 203	21 794	238	4 094	-	429	-	-	146	-	606	-	1 696	4 660	110	267	299	-	-	-	1 129	1 413	2 988	-	3 719	-	-	258	151
PALMARES	53	28 973	21 175	20 785	221	4 364	-	293	-	-	164	-	971	-	1 645	4 482	93	315	312	-	-	-	265	726	2 743	-	4 191	-	-	260	130
POÁS	41	21 821	15 927	15 674	716	2 864	-	314	-	-	79	-	434	-	1 076	3 378	59	240	322	-	-	-	308	698	2 975	-	2 211	-	-	177	76
OROTINA	31	15 594	9 401	9 233	208	1 028	-	148	-	-	45	-	201	-	688	2 399	21	109	91	-	-	-	144	403	1 769	-	1 979	-	-	127	41
SAN CARLOS	228	108 240	74 095	72 697	1 895	11 043	-	1 149	-	-	482	-	1 975	-	5 427	14 456	268	875	1 427	-	-	-	849	3 590	19 343	-	9 918	-	-	971	427
ZARCERO	22	9 056	7 183	7 072	78	1 302	-	70	-	-	47	-	212	-	368	2 182	13	86	77	-	-	-	60	324	704	-	1 549	-	-	73	38
VALVERDE VEGA	29	14 668	9 806	9 639	131	1 504	-	204	-	-	63	-	263	-	817	1 725	46	278	97	-	-	-	131	489	1 893	-	1 998	-	-	105	62
UPALA	69	28 352	15 646	15 136	183	1 535	-	392	-	-	85	-	357	-	992	3 620	55	240	352	-	-	-	447	546	4 321	-	2 011	-	-	310	200
LOS CHILES	31	12 152	6 496	6 331	65	640	-	160	-	-	298	-	237	-	545	1 100	23	88	56	-	-	-	128	345	1 426	-	1 220	-	-	104	61
GUATUSO	26	10 970	6 596	6 409	104	348	-	145	-	-	22	-	102	-	322	1 667	15	77	459	-	-	-	97	466	1 848	-	737	-	-	121	66
PROVINCIA CARTAGO	**740**	**387 905**	**278 521**	**272 894**	**7 070**	**54 242**	**9 898**	**15 422**	**-**	**-**	**1 501**	**-**	**9 700**	**-**	**22 346**	**54 197**	**-**	**5 003**	**8 710**	**-**	**-**	**-**	**6 910**	**12 877**	**28 709**	**-**	**36 309**	**-**	**-**	**4 039**	**1 588**
CARTAGO	217	121 426	90 676	89 020	1 843	18 896	2 152	7 241	-	-	468	-	2 692	-	7 503	17 780	-	1 717	3 643	-	-	-	2 004	4 220	7 318	-	11 543	-	-	1 203	453
PARAÍSO	86	46 757	34 010	33 180	2 789	5 590	1 769	1 294	-	-	167	-	1 009	-	4 062	4 502	-	502	842	-	-	-	3 192	1 881	2 722	-	2 859	-	-	601	229
LA UNIÓN	127	70 313	49 206	48 532	847	9 262	1 169	1 670	-	-	288	-	1 863	-	3 517	8 904	-	1 226	1 445	-	-	-	530	2 061	8 468	-	7 282	-	-	514	160
JIMÉNEZ	27	12 064	8 428	8 207	89	1 382	451	766	-	-	51	-	424	-	476	1 986	-	74	216	-	-	-	87	561	801	-	843	-	-	156	65
TURRIALBA	134	57 210	37 989	37 132	396	7 514	1 004	1 290	-	-	180	-	1 748	-	2 036	9 097	-	443	513	-	-	-	314	1 358	4 641	-	6 598	-	-	575	282
ALVARADO	22	10 590	7 357	7 154	136	1 485	460	228	-	-	45	-	159	-	536	1 476	-	138	508	-	-	-	96	464	627	-	796	-	-	139	64
OREAMUNO	64	36 202	26 132	25 490	518	5 339	2 237	1 567	-	-	162	-	1 182	-	2 039	4 809	-	399	634	-	-	-	363	1 253	2 032	-	2 956	-	-	481	161
EL GUARCO	63	33 343	24 723	24 179	452	4 774	656	1 366	-	-	140	-	623	-	2 177	5 643	-	504	909	-	-	-	324	1 079	2 100	-	3 432	-	-	370	174

CUADRO 2.2 COSTA RICA: JUNTAS, ELECTORADO, VOTOS POR PARTIDO, NULOS Y BLANCOS, PARA DIPUTACIONES A LA ASAMBLEA LEGISLATIVA, SEGÚN PROVINCIA Y CANTÓN
ELECCIONES 4 DE FEBRERO 2018

PROVINCIA Y CANTÓN	JUNTAS	ELECTORADO	VOTOS RECIBIDOS																																		
			TOTAL GENERAL	VOTOS VÁLIDOS																																		
				TOTAL	ACCESIBILIDAD SIN EXCLUSIÓN	ACCIÓN CIUDADANA	ACTUEMOS YA	ALIANZA DEMÓCRATA CRISTIANA	AUTÉNTICO LIMONENSE	COMUNAL UNIDO	DE LOS TRABAJADORES	DE LOS TRANSPORTISTAS	FRENTE AMPLIO	FUERZAS UNIDAS PARA EL CAMBIO	INTEGRACIÓN NACIONAL	LIBERACIÓN NACIONAL	LIBERAL PROGRESISTA	MOVIMIENTO LIBERTARIO	NUEVA GENERACIÓN	NUEVO PARTIDO SOCIALISTA	PATRIA, IGUALDAD Y DEMOCRACIA	RECUPERANDO VALORES	RENOVACIÓN COSTARRICENSE	REPUBLICANO SOCIAL CRISTIANO	RESTAURACIÓN NACIONAL	TODOS	UNIDAD SOCIAL CRISTIANA	UNIÓN GUANACASTECA	VAMOS	NULOS	BLANCOS
PROVINCIA HEREDIA	**613**	**332 859**	**238 356**	**235 084**	**3 347**	**49 257**	**-**	**2 822**	**-**	**-**	**1 049**	**-**	**11 418**	**-**	**16 603**	**44 772**	**1 050**	**4 659**	**5 122**	**-**	**-**	**-**	**3 027**	**8 122**	**41 773**	**-**	**42 063**	**-**	**-**	**2 372**	**900**
HEREDIA	167	96 661	69 091	68 282	1 070	15 564	-	916	-	-	327	-	3 812	-	4 604	12 988	313	1 400	1 481	-	-	-	795	2 179	11 865	-	10 968	-	-	635	174
BARVA	60	32 786	24 611	24 335	355	5 809	-	289	-	-	118	-	1 410	-	1 822	4 142	89	471	565	-	-	-	241	1 209	4 310	-	3 505	-	-	214	62
SANTO DOMINGO	61	34 421	25 689	25 377	327	5 267	-	303	-	-	103	-	1 115	-	1 733	5 593	119	478	588	-	-	-	665	624	3 736	-	4 726	-	-	231	81
SANTA BÁRBARA	48	26 746	19 103	18 830	297	3 714	-	229	-	-	75	-	676	-	1 498	3 795	46	336	315	-	-	-	174	999	3 982	-	2 694	-	-	202	71
SAN RAFAEL	64	35 395	25 286	24 890	399	5 768	-	311	-	-	107	-	1 412	-	1 853	4 238	111	454	545	-	-	-	260	822	4 514	-	4 096	-	-	272	124
SAN ISIDRO	33	16 081	11 663	11 459	133	2 613	-	117	-	-	53	-	502	-	961	2 405	45	262	246	-	-	-	219	289	1 390	-	2 224	-	-	134	70
BELÉN	33	18 745	14 075	13 942	122	2 467	-	81	-	-	47	-	630	-	756	2 754	115	290	194	-	-	-	103	276	1 234	-	4 873	-	-	95	38
FLORES	29	16 683	12 649	12 544	157	2 545	-	107	-	-	52	-	524	-	915	2 860	70	231	224	-	-	-	122	632	1 515	-	2 590	-	-	73	32
SAN PABLO	39	21 950	16 312	16 121	194	3 339	-	136	-	-	76	-	819	-	942	2 616	97	293	416	-	-	-	185	411	2 419	-	4 178	-	-	143	48
SARAPIQUÍ	79	33 391	19 877	19 304	293	2 171	-	333	-	-	91	-	518	-	1 519	3 381	45	444	548	-	-	-	263	681	6 808	-	2 209	-	-	373	200
PROVINCIA GUANACASTE	**565**	**240 637**	**142 801**	**139 063**	**4 218**	**13 822**	**-**	**2 551**	**-**	**-**	**560**	**-**	**3 163**	**-**	**17 095**	**32 486**	**-**	**4 467**	**1 960**	**-**	**-**	**-**	**3 350**	**4 879**	**21 864**	**-**	**20 654**	**7 994**	**-**	**2 599**	**1 139**
LIBERIA	87	44 938	25 808	25 256	2 982	2 949	-	210	-	-	137	-	456	-	1 446	4 842	-	1 063	507	-	-	-	1 037	884	3 807	-	2 594	2 342	-	392	160
NICOYA	106	40 987	25 931	25 191	154	2 003	-	160	-	-	75	-	1 118	-	1 686	7 628	-	587	338	-	-	-	380	833	3 254	-	6 199	776	-	493	247
SANTA CRUZ	92	41 107	23 878	23 167	191	1 418	-	112	-	-	106	-	271	-	8 509	5 360	-	470	171	-	-	-	263	862	2 093	-	2 229	1 112	-	520	191
BAGACES	32	13 686	7 921	7 744	123	1 066	-	86	-	-	42	-	326	-	581	1 434	-	251	288	-	-	-	150	186	1 873	-	844	494	-	133	44
CARRILLO	48	24 283	13 510	13 113	270	1 117	-	104	-	-	50	-	151	-	1 041	2 818	-	1 099	257	-	-	-	584	638	2 089	-	1 769	1 126	-	302	95
CAÑAS	42	19 476	11 009	10 729	81	1 035	-	144	-	-	28	-	204	-	1 578	2 316	-	155	90	-	-	-	277	260	3 060	-	1 231	270	-	187	93
ABANGARES	39	13 610	8 242	8 004	133	635	-	1 534	-	-	19	-	115	-	532	1 653	-	161	47	-	-	-	226	223	902	-	1 471	353	-	175	63
TILARÁN	38	15 049	10 136	9 942	102	1 546	-	81	-	-	38	-	177	-	527	2 357	-	271	93	-	-	-	166	599	2 008	-	1 749	228	-	114	80
NANDAYURE	30	8 464	5 575	5 419	66	623	-	37	-	-	22	-	217	-	364	1 463	-	146	84	-	-	-	102	194	880	-	876	345	-	100	56
LA CRUZ	32	13 023	6 744	6 564	94	859	-	62	-	-	23	-	79	-	462	1 407	-	110	51	-	-	-	121	119	1 456	-	948	773	-	123	57
HOJANCHA	19	6 014	4 047	3 934	22	571	-	21	-	-	20	-	49	-	369	1 208	-	154	34	-	-	-	44	81	442	-	744	175	-	60	53
PROVINCIA PUNTARENAS	**716**	**310 662**	**172 325**	**167 971**	**1 762**	**15 586**	**-**	**3 259**	**-**	**-**	**790**	**-**	**5 129**	**-**	**15 519**	**36 257**	**1 913**	**5 743**	**4 148**	**-**	**-**	**-**	**4 319**	**7 680**	**41 795**	**-**	**24 071**	**-**	**-**	**2 958**	**1 396**
PUNTARENAS	194	86 571	49 345	48 259	527	5 688	-	550	-	-	203	-	1 361	-	6 183	8 408	134	622	1 122	-	-	-	1 282	3 105	11 162	-	7 912	-	-	775	311
ESPARZA	48	22 598	14 832	14 594	141	1 468	-	152	-	-	56	-	880	-	1 235	3 258	35	162	373	-	-	-	109	850	3 733	-	2 142	-	-	169	69
BUENOS AIRES	79	31 975	16 842	16 365	187	1 037	-	261	-	-	87	-	550	-	1 400	3 664	161	495	595	-	-	-	941	573	3 883	-	2 531	-	-	298	179
MONTES DE ORO	26	10 241	6 817	6 680	156	966	-	85	-	-	19	-	146	-	431	1 011	12	130	159	-	-	-	642	203	1 776	-	944	-	-	85	52
OSA	59	22 210	11 503	11 154	112	819	-	470	-	-	62	-	313	-	1 098	2 206	30	164	176	-	-	-	295	1 033	3 264	-	1 112	-	-	256	93
AGUIRRE	45	19 595	10 679	10 401	123	800	-	131	-	-	43	-	143	-	983	2 121	44	202	1 050	-	-	-	126	268	2 776	-	1 591	-	-	184	94
GOLFITO	68	29 563	14 772	14 290	160	1 600	-	381	-	-	107	-	652	-	1 242	2 900	59	322	135	-	-	-	193	640	4 222	-	1 677	-	-	313	169
COTO BRUS	71	29 923	16 630	16 140	108	1 120	-	645	-	-	76	-	271	-	659	3 519	1 297	2 854	127	-	-	-	149	334	3 124	-	1 857	-	-	323	167
PARRITA	34	12 052	7 048	6 858	45	411	-	100	-	-	30	-	146	-	481	1 948	23	137	110	-	-	-	60	196	2 120	-	1 051	-	-	127	63
CORREDORES	70	34 163	17 731	17 236	145	1 064	-	435	-	-	83	-	516	-	1 123	5 655	91	347	197	-	-	-	477	320	4 569	-	2 214	-	-	335	160
GARABITO	22	11 771	6 126	5 994	58	613	-	49	-	-	24	-	151	-	684	1 567	27	308	104	-	-	-	45	158	1 166	-	1 040	-	-	93	39
PROVINCIA LIMÓN	**550**	**272 633**	**155 560**	**151 053**	**6 426**	**10 314**	**-**	**8 611**	**13 661**	**-**	**1 186**	**-**	**5 756**	**-**	**9 954**	**22 520**	**-**	**6 417**	**931**	**-**	**-**	**4 840**	**5 250**	**5 459**	**35 164**	**-**	**14 564**	**-**	**-**	**3 050**	**1 457**
LIMÓN	138	68 866	37 236	36 018	498	1 770	-	2 711	8 664	-	128	-	810	-	2 063	3 516	-	384	350	-	-	359	490	1 497	8 771	-	4 007	-	-	854	364
POCOCÍ	180	92 004	55 841	54 531	3 536	4 926	-	1 599	709	-	768	-	1 378	-	4 794	9 185	-	4 628	257	-	-	2 465	2 068	1 188	12 202	-	4 828	-	-	864	446
SIQUIRRES	86	40 171	23 054	22 345	666	1 328	-	750	1 335	-	103	-	1 435	-	1 226	3 989	-	518	191	-	-	624	1 629	692	5 981	-	1 878	-	-	465	244
TALAMANCA	46	20 870	10 517	10 126	61	622	-	325	1 311	-	32	-	1 252	-	357	1 328	-	82	32	-	-	90	157	1 262	1 778	-	1 437	-	-	259	132
MATINA	44	21 862	11 888	11 475	619	458	-	928	1 169	-	39	-	302	-	492	1 787	-	195	36	-	-	608	374	431	2 841	-	1 196	-	-	288	125
GUÁCIMO	56	28 860	17 024	16 558	1 046	1 210	-	2 298	473	-	116	-	579	-	1 022	2 715	-	610	65	-	-	694	532	389	3 591	-	1 218	-	-	320	146

FUENTE: Tribunal Supremo de Elecciones.

CUADRO 2.3 SAN JOSÉ: JUNTAS, ELECTORADO, VOTOS POR PARTIDO, NULOS Y BLANCOS, PARA DIPUTACIONES A LA ASAMBLEA LEGISLATIVA, SEGÚN CANTÓN Y DISTRITO ADMINISTRATIVO
ELECCIONES 2 DE FEBRERO 2014

CANTÓN Y DISTRITO ADMINISTRATIVO	JUNTAS	ELECTORADO	VOTOS RECIBIDOS																									
			TOTAL GENERAL	VOTOS VÁLIDOS																							NULOS	BLANCOS
				TOTAL	ACCESIBILIDAD SIN EXCLUSIÓN	ACCIÓN CIUDADANA	ALIANZA DEMÓCRATA CRISTIANA	COMUNAL UNIDO	DE LOS TRABAJADORES	DE LOS TRANSPORTISTAS	FRENTE AMPLIO	FUERZAS UNIDAS PARA EL CAMBIO	INTEGRACIÓN NACIONAL	LIBERACIÓN NACIONAL	LIBERAL PROGRESISTA	MOVIMIENTO LIVERTARIO	NUEVA GENERACIÓN	NUEVO PARTIDO SOCIALISTA	PATRIA, IGUALDAD Y DEMOCRACIA	RENOVACIÓN COSTARRICENSE	REPUBLICANO SOCIAL CRISTIANO	RESTAURACIÓN NACIONAL	TODOS	UNIDAD SOCIAL CRISTIANA	VAMOS		
PROVINCIA SAN JOSÉ	**2 092**	**1 114 779**	**762 348**	**750 910**	**14 511**	**131 046**	**12 506**	**6 270**	**3 663**	**4 868**	**37 289**	**8 167**	**51 804**	**134 886**	**5 842**	**16 813**	**15 179**	**790**	**1 881**	**11 913**	**30 715**	**132 062**	**8 062**	**114 201**	**8 283**	**7 694**	**3 744**
CANTÓN 1 SAN JOSÉ	409	234 558	156 102	154 044	3 368	25 257	3 193	432	762	819	7 978	1 803	12 327	27 149	1 307	3 708	3 072	143	495	1 897	5 953	30 015	1 921	20 511	1 934	1 514	544
CARMEN	9	4 967	3 214	3 183	47	527	36	3	8	9	226	24	264	646	44	84	67	1	14	27	128	264	68	587	109	20	11
MERCED	17	9 904	6 121	6 031	121	1 034	84	14	33	45	293	80	594	1 167	64	183	112	8	13	59	263	975	123	697	69	65	25
HOSPITAL	34	19 095	11 624	11 447	301	1 598	221	35	61	75	558	144	1 090	2 168	54	255	185	15	49	158	555	2 379	104	1 310	132	126	51
CATEDRAL	27	15 321	10 152	10 019	227	1 780	147	28	49	52	631	64	923	1 804	72	262	184	8	41	133	430	1 410	170	1 449	155	94	39
ZAPOTE	32	18 251	13 218	13 109	267	2 612	224	20	65	61	829	94	1 014	2 332	111	308	290	12	37	149	488	1 918	193	1 906	179	86	23
SAN FRANCISCO DE DOS RÍOS	32	18 366	13 605	13 484	212	2 802	214	14	49	62	803	85	1 031	2 521	120	303	324	9	39	112	396	1 803	260	2 113	212	86	35
URUCA	29	15 982	9 904	9 744	163	1 557	190	22	56	52	451	136	578	1 733	110	279	162	12	38	100	300	2 115	99	1 462	129	115	45
MATA REDONDA	13	7 579	5 304	5 255	59	857	54	8	20	13	208	22	361	1 152	156	192	114	3	22	37	119	526	104	1 101	127	34	15
PAVAS	87	50 685	33 101	32 582	600	4 352	1 062	166	168	143	1 292	553	2 294	5 500	366	870	743	39	76	409	1 157	7 826	309	4 325	332	382	137
HATILLO	76	43 972	28 881	28 491	893	4 559	600	79	153	199	1 484	388	2 457	4 838	98	547	510	24	80	431	1 248	6 351	256	3 063	233	299	91
SAN SEBASTIÁN	53	30 436	20 978	20 699	478	3 579	361	43	100	108	1 203	213	1 721	3 288	112	425	381	12	86	282	869	4 448	235	2 498	257	207	72
CANTÓN 2 ESCAZÚ	81	46 971	33 477	33 079	550	5 374	304	49	127	81	1 372	252	2 121	7 091	830	1 321	666	37	75	393	1 085	3 877	440	6 610	424	278	120
ESCAZÚ	21	12 370	8 909	8 801	173	1 605	81	13	31	28	404	75	660	1 862	139	268	183	9	19	96	308	1 058	104	1 588	97	80	28
SAN ANTONIO	26	15 243	10 381	10 231	253	1 902	115	22	61	29	510	94	765	1 830	94	323	206	19	27	217	489	1 667	107	1 394	107	99	51
SAN RAFAEL	34	19 358	14 187	14 047	124	1 867	108	14	35	24	458	83	696	3 399	597	730	277	9	29	80	288	1 152	229	3 628	220	99	41
CANTÓN 3 DESAMPARADOS	289	160 243	109 298	107 631	2 661	18 157	1 797	762	619	759	4 930	1 342	7 723	20 012	416	2 136	1 651	101	261	2 562	5 139	22 666	850	12 141	946	1 198	469
DESAMPARADOS	53	30 885	21 768	21 474	500	3 871	362	216	116	150	1 128	245	1 613	3 734	86	376	411	12	64	518	951	4 172	172	2 522	255	233	61
SAN MIGUEL	52	28 465	18 949	18 658	436	2 857	276	91	95	144	764	296	1 351	3 383	80	361	244	14	41	372	1 057	4 866	122	1 697	111	212	79
SAN JUAN DE DIOS	22	12 997	8 425	8 290	224	1 275	147	186	53	49	319	111	632	1 281	24	192	99	13	15	384	481	1 657	58	1 024	66	104	31
SAN RAFAEL ARRIBA	22	11 494	7 848	7 770	182	1 482	114	25	40	61	381	93	526	1 487	28	158	118	10	18	96	350	1 495	60	976	70	54	24
SAN ANTONIO	16	9 192	6 858	6 791	126	1 419	105	11	29	51	423	44	444	1 272	37	163	134	5	16	97	241	989	94	1 007	84	50	17
FRAILES	6	2 955	2 056	1 992	42	288	17	6	7	12	59	12	107	853	5	27	24	3	3	6	90	157	15	239	20	34	30
PATARRÁ	12	6 858	4 469	4 388	118	669	64	15	20	64	228	63	289	795	26	90	61	6	9	120	310	862	23	532	24	53	28
SAN CRISTÓBAL	7	3 216	2 359	2 294	46	390	22	41	20	22	44	14	143	1 031	8	44	23	5	8	22	111	137	18	132	13	25	40
ROSARIO	9	3 034	2 034	1 977	52	276	19	35	12	4	79	23	156	762	4	45	15	-	5	16	141	172	9	136	16	32	25
DAMAS	17	9 294	6 595	6 488	175	1 192	125	12	31	101	300	98	437	999	20	108	106	6	14	214	256	1 446	35	749	64	80	27
SAN RAFAEL ABAJO	28	16 128	11 365	11 222	253	2 098	197	30	55	35	501	120	924	1 784	41	231	171	13	34	265	474	2 500	97	1 314	85	113	30
GRAVILIAS	23	12 889	9 655	9 541	206	1 818	155	54	42	46	513	95	699	1 700	39	187	190	6	28	150	377	1 752	123	1 256	105	86	28
LOS GUIDO	22	12 836	6 917	6 746	301	522	194	40	99	20	191	128	402	931	18	154	55	8	6	302	300	2 461	24	557	33	122	49
CANTÓN 4 PURISCAL	72	28 424	19 810	19 281	317	3 456	137	2 019	114	119	547	137	1 176	4 481	84	221	310	24	33	331	1 353	1 619	209	2 493	101	264	265
SANTIAGO	22	10 631	7 527	7 401	113	1 553	40	536	36	48	251	37	472	1 556	28	89	149	6	11	148	487	595	80	1 111	55	70	56
MERCEDES SUR	14	4 481	3 079	2 982	58	490	23	242	13	24	107	24	198	752	20	34	72	6	10	36	190	259	22	383	19	48	49
BARBACOAS	8	3 640	2 631	2 534	47	355	26	552	28	11	62	18	148	468	10	30	25	2	4	76	183	211	17	250	11	47	50
GRIFO ALTO	3	984	719	702	10	99	3	111	2	6	14	7	33	198	2	3	8	2	-	3	37	42	3	118	1	2	15
SAN RAFAEL	3	1 306	896	874	12	113	10	159	1	6	11	7	63	190	5	3	7	1	-	11	162	32	5	75	1	13	9
CANDELARITA	4	1 431	985	940	14	170	2	44	9	3	14	5	35	402	4	17	10	-	-	8	37	38	14	112	2	23	22
DESAMPARADITOS	1	591	453	441	6	91	-	62	5	3	11	1	25	70	3	5	5	-	1	5	29	32	8	77	2	5	7
SAN ANTONIO	6	3 109	2 104	2 046	37	408	25	257	14	11	53	20	132	380	6	27	29	5	6	30	97	247	53	200	9	33	25
CHIRES	11	2 251	1 416	1 361	20	177	8	56	6	7	24	18	70	465	6	13	5	2	1	14	131	163	7	167	1	23	32

CUADRO 2.3 SAN JOSÉ: JUNTAS, ELECTORADO, VOTOS POR PARTIDO, NULOS Y BLANCOS, PARA DIPUTACIONES A LA ASAMBLEA LEGISLATIVA, SEGÚN CANTÓN Y DISTRITO ADMINISTRATIVO
ELECCIONES 2 DE FEBRERO 2014

CANTÓN Y DISTRITO ADMINISTRATIVO	JUNTAS	ELECTORADO	VOTOS RECIBIDOS																										
			TOTAL GENERAL	VOTOS VÁLIDOS																								NULOS	BLANCOS
				TOTAL	ACCESIBILIDAD SIN EXCLUSIÓN	ACCIÓN CIUDADANA	ALIANZA DEMÓCRATA CRISTIANA	COMUNAL UNIDO	DE LOS TRABAJADORES	DE LOS TRANSPORTISTAS	FRENTE AMPLIO	FUERZAS UNIDAS PARA EL CAMBIO	INTEGRACIÓN NACIONAL	LIBERACIÓN NACIONAL	LIBERAL PROGRESISTA	MOVIMIENTO LIVERTARIO	NUEVA GENERACIÓN	NUEVO PARTIDO SOCIALISTA	PATRIA, IGUALDAD Y DEMOCRACIA	RENOVACIÓN COSTARRICENSE	REPUBLICANO SOCIAL CRISTIANO	RESTAURACIÓN NACIONAL	TODOS	UNIDAD SOCIAL CRISTIANA	VAMOS		
CANTÓN 5 TARRAZÚ	28	12 188	7 978	7 805	98	1 530	73	60		152	437		302	1 440		100	125	12	10	179	671	618	119	1 676	44	78	95
SAN MARCOS	15	7 736	5 160	5 051	72	1 127	48	47	35	123	318	37	215	862	29	70	106	7	8	145	449	396	102	819	36	49	60
SAN LORENZO	10	3 010	1 891	1 854	22	336	18	10	12	25	81	28	74	457	6	20	15	4	2	25	172	173	10	359	5	15	22
SAN CARLOS	3	1 442	927	900	4	67	7	3	3	4	38	5	13	121	4	10	4	1	-	9	50	49	7	498	3	14	13
CANTÓN 6 ASERRÍ	83	42 853	28 797	28 276	655	5 162	417	120	151	125	1 398	325	1 968	6 541	107	593	406	27	82	361	1 423	4 600	244	3 375	196	327	194
ASERRÍ	42	24 220	16 353	16 117	367	2 669	261	85	93	89	862	204	1 189	3 275	60	368	279	10	46	256	720	2 920	154	2 091	119	168	68
TARBACA	5	1 785	1 165	1 134	43	210	7	3	5	3	48	6	72	320	3	21	14	2	4	4	82	115	10	145	17	12	19
VUELTA DE JORCO	11	5 056	3 441	3 360	69	807	41	13	19	5	134	32	221	890	12	51	34	3	17	34	219	395	15	328	21	41	40
SAN GABRIEL	8	3 919	2 731	2 669	73	603	29	5	13	12	138	23	186	686	12	53	30	2	6	12	147	338	18	276	7	33	29
LEGUA	4	962	628	611	9	193	7	3	4	1	18	2	26	185	1	17	3	1	2	1	19	22	5	87	5	9	8
MONTERREY	2	729	471	460	3	55	4	1	2	2	5	5	24	234	1	3	2	1	-	3	21	48	1	44	1	4	7
SALITRILLOS	11	6 182	4 008	3 925	91	625	68	10	15	13	193	53	250	951	18	80	44	8	7	51	215	762	41	404	26	60	23
CANTÓN 7 MORA	47	21 361	14 722	14 434	234	2 793	206	763	74	91	477	169	927	2 552	106	267	400	20	22	165	498	2 125	129	2 280	136	192	96
COLÓN	22	12 140	8 616	8 499	141	1 925	119	194	38	62	315	75	542	1 476	79	178	300	13	11	90	256	1 152	97	1 332	104	85	32
GUAYABO	7	3 174	2 076	2 019	43	323	35	299	11	9	53	33	131	341	3	20	37	3	5	23	68	335	7	224	16	41	16
TABARCIA	10	3 388	2 277	2 221	26	311	31	96	15	17	62	33	149	378	14	29	31	2	3	38	84	378	10	502	12	32	24
PIEDRAS NEGRAS	1	258	176	171	3	27	-	22	-	-	3	5	9	39	-	3	3	1	1	1	5	21	2	26	-	1	4
PICAGRES	3	561	391	385	3	44	4	92	1	-	3	2	19	78	2	18	9	-	1	3	13	40	6	46	1	3	3
JARIS	2	885	573	554	11	85	5	21	6	3	23	4	38	147	4	9	16	-	1	3	41	69	4	62	2	12	7
QUITIRRISÍ	2	955	613	585	7	78	12	39	3	-	18	17	39	93	4	10	4	1	-	7	31	130	3	88	1	18	10
CANTÓN 8 GOICOECHEA	156	90 058	62 111	61 278	1 205	11 527	1 151	183	311	385	3 387	698	4 462	9 542	323	1 415	1 075	72	179	1 281	2 382	12 588	635	7 760	717	629	204
GUADALUPE	36	20 659	14 611	14 456	238	3 022	245	18	66	66	895	100	1 124	2 492	85	303	239	14	58	203	483	2 286	176	2 114	229	117	38
SAN FRANCISCO	4	2 049	1 476	1 454	33	234	15	1	12	18	72	15	130	271	6	43	29	3	3	24	75	217	7	232	14	14	8
CALLE BLANCOS	21	11 883	8 634	8 539	152	1 753	102	13	57	44	536	54	644	1 400	73	243	198	7	25	138	342	1 141	162	1 327	128	71	24
MATA DE PLÁTANO	22	13 140	9 523	9 388	158	2 146	158	7	35	51	544	79	578	1 477	47	201	221	4	24	134	297	1 731	107	1 270	119	98	37
IPÍS	40	23 272	16 144	15 927	351	2 674	341	105	82	136	822	252	1 237	2 199	66	348	212	20	49	416	690	4 023	117	1 638	149	166	51
RANCHO REDONDO	6	3 237	2 074	2 012	50	281	35	13	10	14	62	46	128	400	13	68	22	7	5	104	80	429	12	224	9	46	16
PURRAL	27	15 818	9 649	9 502	223	1 417	255	26	49	56	456	152	621	1 303	33	209	154	17	15	262	415	2 761	54	955	69	117	30
CANTÓN 9 SANTA ANA	64	35 074	25 317	25 022	389	4 266	294	163	120	78	804	207	1 590	5 610	560	855	511	25	48	216	793	2 867	391	4 942	293	211	84
SANTA ANA	15	8 863	6 637	6 582	90	1 137	75	44	27	15	272	43	429	1 431	158	182	139	8	20	64	176	686	88	1 403	95	40	15
SALITRAL	6	2 884	1 879	1 855	28	280	17	6	5	7	40	23	140	638	13	34	24	-	-	11	74	191	33	283	8	13	11
POZOS	20	10 890	7 919	7 809	113	1 311	90	62	39	17	206	58	472	1 655	249	328	154	10	13	56	228	904	99	1 651	94	76	34
URUCA	11	5 763	4 084	4 028	76	634	38	21	27	17	127	46	252	913	71	170	82	5	6	28	178	461	77	745	54	45	11
PIEDADES	9	5 142	3 693	3 649	71	675	60	17	20	21	128	27	235	759	57	98	94	2	4	46	89	481	88	642	35	33	11
BRASIL	3	1 532	1 105	1 099	11	229	14	13	2	1	31	10	62	214	12	43	18	-	5	11	48	144	6	218	7	4	2
CANTÓN 10 ALAJUELITA	88	50 373	32 211	31 631	903	4 179	642	246	181	148	1 324	581	2 770	3 907	138	691	1 962	33	61	927	1 625	8 140	181	2 807	185	430	150
ALAJUELITA	17	10 147	6 806	6 707	216	1 026	123	16	51	31	275	78	625	857	46	133	548	8	16	136	269	1 490	69	646	48	76	23
SAN JOSÉCITO	13	7 605	5 149	5 071	116	804	92	12	32	24	223	59	414	609	16	100	441	4	14	67	340	1 105	31	541	27	54	24
SAN ANTONIO	4	1 898	1 243	1 217	29	197	21	5	9	3	50	17	108	185	5	36	97	2	-	20	75	242	11	100	5	17	9
CONCEPCIÓN	22	12 310	7 868	7 713	218	911	148	166	34	52	325	121	706	877	36	159	338	9	18	207	396	2 326	25	601	40	121	34
SAN FELIPE	32	18 413	11 145	10 923	324	1 241	258	47	55	38	451	306	917	1 379	35	263	538	10	13	497	545	2 977	45	919	65	162	60

CUADRO 2.3 SAN JOSÉ: JUNTAS, ELECTORADO, VOTOS POR PARTIDO, NULOS Y BLANCOS, PARA DIPUTACIONES A LA ASAMBLEA LEGISLATIVA, SEGÚN CANTÓN Y DISTRITO ADMINISTRATIVO
ELECCIONES 2 DE FEBRERO 2014

CANTÓN Y DISTRITO ADMINISTRATIVO	JUNTAS	ELECTORADO	VOTOS RECIBIDOS																										
			TOTAL GENERAL	VOTOS VÁLIDOS																								NULOS	BLANCOS
				TOTAL	ACCESIBILIDAD SIN EXCLUSIÓN	ACCIÓN CIUDADANA	ALIANZA DEMÓCRATA CRISTIANA	COMUNAL UNIDO	DE LOS TRABAJADORES	DE LOS TRANSPORTISTAS	FRENTE AMPLIO	FUERZAS UNIDAS PARA EL CAMBIO	INTEGRACIÓN NACIONAL	LIBERACIÓN NACIONAL	LIBERAL PROGRESISTA	MOVIMIENTO LIVERTARIO	NUEVA GENERACIÓN	NUEVO PARTIDO SOCIALISTA	PATRIA, IGUALDAD Y DEMOCRACIA	RENOVACIÓN COSTARRICENSE	REPUBLICANO SOCIAL CRISTIANO	RESTAURACIÓN NACIONAL	TODOS	UNIDAD SOCIAL CRISTIANA	VAMOS		
CANTÓN 11 VÁZQUEZ DE CORONADO	92	53 496	38 693	38 219	638	8 053	774	68	189	535	1 941	378	2 545	6 106	219	849	650	24	100	385	1 900	7 780	315	4 330	440	361	113
SAN ISIDRO	27	15 721	11 785	11 673	182	2 473	211	20	51	73	594	89	773	2 006	90	249	198	7	24	118	588	2 111	107	1 557	152	83	29
SAN RAFAEL	10	5 779	4 052	4 000	67	775	67	10	23	42	187	42	237	816	21	87	62	3	7	27	262	749	33	445	38	36	16
DULCE NOMBRE DE JESÚS	17	9 798	6 875	6 770	113	1 329	158	10	39	55	341	75	441	979	30	143	129	7	23	87	353	1 748	47	594	69	85	20
PATALILLO	28	16 797	12 631	12 485	220	2 812	283	20	55	132	688	120	928	1 776	59	278	219	6	35	128	491	2 552	105	1 432	146	111	35
CASCAJAL	10	5 401	3 350	3 291	56	664	55	8	21	233	131	52	166	529	19	92	42	1	11	25	206	620	23	302	35	46	13
CANTÓN 12 ACOSTA	43	16 608	10 983	10 762	194	2 446	87	95	46	62	400	81	951	2 520	46	89	105	12	63	463	493	964	61	1 523	61	123	98
SAN IGNACIO	15	7 543	5 302	5 239	95	1 419	32	40	22	24	237	32	437	1 155	13	49	54	-	47	153	242	413	36	703	36	37	26
GUAITIL	6	1 984	1 258	1 224	32	206	11	6	4	15	31	9	113	391	9	9	23	2	6	35	68	91	5	154	4	23	11
PALMICHAL	8	3 660	2 490	2 433	32	395	25	37	12	7	76	26	230	598	8	22	16	4	6	155	71	309	8	378	18	32	25
CANGREJAL	5	1 506	844	815	23	246	10	5	5	8	18	5	61	157	11	3	6	3	1	23	61	49	2	115	3	12	17
SABANILLAS	9	1 915	1 089	1 051	12	180	9	7	3	8	38	9	110	219	5	6	6	3	3	97	51	102	10	173	-	19	19
CANTÓN 13 TIBÁS	96	55 965	39 009	38 528	687	7 552	811	81	204	175	1 674	358	2 846	6 759	240	907	738	27	88	707	1 285	6 810	398	5 719	462	365	116
SAN JUAN	37	21 717	15 797	15 641	254	3 443	323	27	72	62	684	84	1 174	2 950	99	368	312	5	32	126	490	2 107	214	2 586	229	117	39
CINCO ESQUINAS	13	7 524	4 702	4 631	102	745	93	19	35	18	169	58	435	750	33	113	63	4	13	60	205	1 041	25	614	36	59	12
ANSELMO LLORENTE	15	8 630	6 420	6 358	87	1 431	94	11	28	30	336	42	407	1 184	49	139	162	7	18	48	152	848	86	1 110	89	51	11
LEÓN XIII	13	7 640	4 561	4 458	117	456	150	10	22	17	102	100	287	667	21	100	63	5	9	330	224	1 336	24	398	20	71	32
COLIMA	18	10 454	7 529	7 440	127	1 477	151	14	47	48	383	74	543	1 208	38	187	138	6	16	143	214	1 478	49	1 011	88	67	22
CANTÓN 14 MORAVIA	77	44 209	32 435	32 120	543	6 839	855	41	127	133	1 828	300	2 162	5 175	296	777	667	28	86	337	913	5 051	439	5 018	505	233	82
SAN VICENTE	45	26 011	19 629	19 485	279	4 298	344	16	69	62	1 180	118	1 223	3 384	214	517	470	10	53	170	451	2 517	318	3 419	373	104	40
SAN JERÓNIMO	8	4 324	2 963	2 906	77	638	45	9	12	20	136	47	229	431	27	80	44	6	7	41	115	520	32	367	23	44	13
LA TRINIDAD	24	13 874	9 843	9 729	187	1 903	466	16	46	51	512	135	710	1 360	55	180	153	12	26	126	347	2 014	89	1 232	109	85	29
CANTÓN 15 MONTES DE OCA	74	42 391	31 234	30 978	353	7 640	420	45	157	153	2 509	157	1 800	5 090	368	734	786	38	72	258	741	3 203	446	5 090	918	188	68
SAN PEDRO	37	21 073	15 227	15 097	155	3 767	174	24	79	54	1 245	69	855	2 535	204	388	347	19	42	109	352	1 460	232	2 486	501	89	41
SABANILLA	21	12 012	9 233	9 168	110	2 343	144	16	37	54	703	54	513	1 441	101	209	312	10	11	77	196	907	131	1 544	255	46	19
MERCEDES	5	2 737	2 067	2 052	25	512	25	1	11	8	230	8	101	351	19	33	39	1	4	15	62	210	29	284	84	13	2
SAN RAFAEL	11	6 569	4 707	4 661	63	1 018	77	4	30	37	331	26	331	763	44	104	88	8	15	57	131	626	54	776	78	40	6
CANTÓN 16 TURRUBARES	16	4 593	2 923	2 863	37	277	27	68	12	5	52	26	139	1 185	13	60	27	7	3	28	118	207	21	546	5	24	36
SAN PABLO	3	1 302	885	871	9	127	7	23	-	1	12	10	49	333	3	32	5	2	-	5	29	75	10	139	-	4	10
SAN PEDRO	1	516	356	342	7	31	2	21	-	1	22	2	21	112	4	11	8	1	1	7	18	11	1	60	1	4	10
SAN JUAN DE MATA	2	954	551	540	10	51	14	5	5	1	6	9	28	250	4	4	6	2	2	4	26	54	1	58	-	8	3
SAN LUIS	4	491	310	305	6	27	-	7	1	1	2	-	17	161	-	6	3	-	-	4	17	12	2	36	3	4	1
CARARA	6	1 330	821	805	5	41	4	12	6	1	10	5	24	329	2	7	5	2	-	8	28	55	7	253	1	4	12
CANTÓN 17 DOTA	14	5 566	3 688	3 598	58	907	27	13	20	26	226	26	176	830	27	46	67	13	14	45	193	264	100	492	28	39	51
SANTA MARÍA	8	3 879	2 521	2 468	36	669	19	10	9	18	177	18	122	529	19	32	53	10	12	36	110	174	81	314	20	27	26
JARDÍN	1	309	192	183	4	28	2	-	-	1	9	3	8	50	3	1	2	-	-	1	12	17	6	34	2	3	6
COPEY	5	1 378	975	947	18	210	6	3	11	7	40	5	46	251	5	13	12	3	2	8	71	73	13	144	6	9	19

CUADRO 2.3 SAN JOSÉ: JUNTAS, ELECTORADO, VOTOS POR PARTIDO, NULOS Y BLANCOS, PARA DIPUTACIONES A LA ASAMBLEA LEGISLATIVA, SEGÚN CANTÓN Y DISTRITO ADMINISTRATIVO
ELECCIONES 2 DE FEBRERO 2014

CANTÓN Y DISTRITO ADMINISTRATIVO	JUNTAS	ELECTORADO	VOTOS RECIBIDOS																										
			TOTAL GENERAL	VOTOS VÁLIDOS																								NULOS	BLANCOS
				TOTAL	ACCESIBILIDAD SIN EXCLUSIÓN	ACCIÓN CIUDADANA	ALIANZA DEMÓCRATA CRISTIANA	COMUNAL UNIDO	DE LOS TRABAJADORES	DE LOS TRANSPORTISTAS	FRENTE AMPLIO	FUERZAS UNIDAS PARA EL CAMBIO	INTEGRACIÓN NACIONAL	LIBERACIÓN NACIONAL	LIBERAL PROGRESISTA	MOVIMIENTO LIVERTARIO	NUEVA GENERACIÓN	NUEVO PARTIDO SOCIALISTA	PATRIA, IGUALDAD Y DEMOCRACIA	RENOVACIÓN COSTARRICENSE	REPUBLICANO SOCIAL CRISTIANO	RESTAURACIÓN NACIONAL	TODOS	UNIDAD SOCIAL CRISTIANA	VAMOS		
CANTÓN 18 CURRIDABAT	86	48 859	35 034	34 670	682	6 605	495	40	147	147	1 770	280	2 064	6 496	464	1 006	719	20	67	377	1 097	5 117	412	6 101	564	281	83
CURRIDABAT	44	24 451	18 100	17 918	293	3 859	230	16	82	55	1 027	105	1 065	3 356	223	497	408	11	32	162	482	2 170	245	3 294	306	140	42
GRANADILLA	16	9 495	6 717	6 637	94	1 210	125	9	24	18	341	69	374	1 133	118	226	126	6	19	98	249	1 059	57	1 174	108	64	16
SÁNCHEZ	8	4 663	3 742	3 727	14	581	38	-	3	1	135	5	157	902	94	141	101	1	5	20	65	269	61	1 027	107	12	3
TIRRASES	18	10 250	6 475	6 388	281	955	102	15	38	73	267	101	468	1 105	29	142	84	2	11	97	301	1 619	49	606	43	65	22
CANTÓN 19 PÉREZ ZELEDÓN	251	111 779	72 612	70 947	848	7 939	753	988	262	788	3 961	1 002	3 510	10 989	239	950	1 176	117	111	942	2 732	13 101	687	19 582	270	906	759
SAN ISIDRO DE EL GENERAL	79	39 658	26 069	25 573	312	3 543	256	369	89	375	1 880	325	1 459	3 320	74	365	552	32	54	455	999	4 711	294	5 974	135	284	212
EL GENERAL	12	5 070	3 278	3 185	40	514	40	27	15	38	191	52	164	605	14	42	39	5	8	22	140	439	42	733	15	47	46
DANIEL FLORES	53	27 621	17 807	17 416	272	2 200	235	280	61	275	985	288	972	2 142	75	300	236	30	13	269	631	3 899	147	4 031	75	222	169
RIVAS	16	5 095	3 499	3 422	28	320	13	45	8	9	145	26	95	520	10	34	111	10	4	11	181	281	30	1 526	15	39	38
SAN PEDRO	15	6 376	3 998	3 903	42	146	40	32	8	17	201	67	167	692	6	30	15	11	-	27	110	968	47	1 270	7	51	44
PLATANARES	15	5 814	3 934	3 820	46	234	43	38	18	9	96	70	134	741	14	38	27	6	3	31	109	801	41	1 319	2	59	55
PEJIBAYE	13	4 392	2 688	2 602	18	189	25	19	17	14	73	34	112	487	10	28	13	6	8	23	98	388	13	1 025	2	49	37
CAJÓN	15	7 471	4 712	4 572	38	319	55	31	17	18	172	61	171	888	12	40	134	6	9	52	196	875	39	1 429	10	72	68
BARÚ	6	1 986	1 177	1 145	6	103	8	93	5	4	45	16	58	183	4	12	15	3	2	9	48	100	2	428	1	13	19
RÍO NUEVO	8	2 399	1 522	1 485	6	103	10	4	9	3	37	20	34	494	4	14	8	3	5	15	42	136	4	531	3	17	20
PÁRAMO	13	3 740	2 565	2 519	27	197	15	44	12	22	90	21	81	579	10	23	16	3	4	16	114	298	17	928	2	24	22
LA AMISTAD	6	2 157	1 363	1 305	13	71	13	6	3	4	46	22	63	338	6	24	10	2	1	12	64	205	11	388	3	29	29
CANTÓN 20 LEÓN CORTÉS	26	9 210	5 914	5 744	91	1 087	43	34	40	87	274	45	245	1 411	59	88	66	10	11	59	321	450	64	1 205	54	53	117
SAN PABLO	6	3 255	2 025	1 976	34	408	22	14	14	57	107	12	107	427	10	32	18	5	5	27	117	105	31	398	26	17	32
SAN ANDRÉS	4	1 151	686	668	10	96	5	3	-	5	46	9	12	176	1	8	2	-	1	5	28	111	1	146	3	4	14
LLANO BONITO	5	1 399	898	865	6	127	4	10	1	3	35	3	25	217	3	11	6	-	-	5	50	45	8	302	4	12	21
SAN ISIDRO	4	1 220	782	769	8	137	4	5	7	11	22	12	28	218	30	14	6	3	-	5	34	79	9	128	9	2	11
SANTA CRUZ	5	1 371	964	923	19	197	7	2	12	9	37	8	42	216	13	16	21	1	3	7	72	51	12	170	8	13	28
SAN ANTONIO	2	814	559	543	14	122	1	-	6	2	27	1	31	157	2	7	13	1	2	10	20	59	3	61	4	5	11

FUENTE: Tribunal Supremo de Elecciones.

CUADRO 2.4 ALAJUELA: JUNTAS, ELECTORADO, VOTOS POR PARTIDO, NULOS Y BLANCOS, PARA DIPUTACIONES A LA ASAMBLEA LEGISLATIVA, SEGÚN CANTÓN Y DISTRITO ADMINISTRATIVO
ELECCIONES 4 DE FEBRERO 2018

CANTÓN Y DISTRITO ADMINISTRATIVO	JUNTAS	ELECTORADO	VOTOS RECIBIDOS																	
			TOTAL GENERAL	VOTOS VÁLIDOS															NULOS	BLANCOS
				TOTAL	ACCESIBILIDAD SIN EXCLUSIÓN	ACCIÓN CIUDADANA	ALIANZA DEMÓCRATA CRISTIANA	DE LOS TRABAJADORES	FRENTE AMPLIO	INTEGRACIÓN NACIONAL	LIBERACIÓN NACIONAL	LIBERAL PROGRESISTA	MOVIMIENTO LIBERTARIO	NUEVA GENERACIÓN	RENOVACIÓN COSTARRICENSE	REPUBLICANO SOCILA CRISTIANO	RESTAURACIÓN NACIONAL	UNIDAD SOCIAL CRISTIANA		
PROVINCIA ALAJUELA	**1 266**	**630 990**	**428 185**	**420 581**	**8 737**	**73 436**	**7 154**	**2 816**	**11 982**	**30 612**	**91 520**	**3 693**	**6 557**	**9 846**	**7 037**	**20 237**	**86 719**	**60 235**	**5 175**	**2 429**
CANTÓN 1 ALAJUELA	371	201 480	135 261	133 254	3 545	23 361	2 259	683	3 375	9 692	31 298	979	2 171	2 259	1 929	5 498	28 939	17 266	1 525	482
ALAJUELA	70	40 250	27 969	27 673	711	5 264	428	123	871	2 054	6 976	261	412	457	387	1 047	5 030	3 652	226	70
SAN JOSÉ	58	33 597	22 705	22 383	550	4 360	395	114	598	1 662	4 777	170	335	396	427	741	5 131	2 727	249	73
CARRIZAL	10	4 853	3 230	3 174	87	576	45	10	70	167	918	17	38	25	28	118	660	415	45	11
SAN ANTONIO	38	21 921	14 645	14 420	362	2 418	281	65	323	935	3 225	58	226	217	194	726	3 710	1 680	180	45
GUÁCIMA	28	15 013	10 325	10 128	327	1 559	170	63	177	780	2 264	68	204	131	138	445	2 296	1 506	163	34
SAN ISIDRO	23	11 880	7 828	7 700	287	1 165	138	31	199	574	1 681	124	123	137	84	323	1 859	975	87	41
SABANILLA	12	5 496	3 649	3 578	65	496	76	18	69	198	1 029	28	54	125	50	158	904	308	48	23
SAN RAFAEL	38	18 601	11 498	11 314	237	2 020	181	120	271	921	2 672	80	191	166	136	499	2 166	1 654	124	60
RÍO SEGUNDO	16	8 879	6 009	5 925	177	948	116	27	127	398	1 510	38	136	89	71	214	1 365	709	65	19
DESAMPARADOS	33	18 884	12 727	12 536	255	2 250	251	57	326	984	2 912	49	240	300	159	662	2 584	1 507	154	37
TURRÚCARES	12	5 577	3 757	3 698	219	625	47	10	103	269	736	17	35	39	36	112	825	625	45	14
TAMBOR	18	9 707	6 296	6 182	158	1 004	77	32	122	398	1 506	32	106	82	100	292	1 533	740	85	29
GARITA	9	4 916	3 330	3 278	80	545	45	7	97	283	765	33	48	82	44	111	597	541	35	17
SARAPIQUÍ	6	1 906	1 293	1 265	30	131	9	6	22	69	327	4	23	13	75	50	279	227	19	9
CANTÓN 2 SAN RAMÓN	130	63 586	44 365	43 501	496	10 195	537	416	1 584	3 521	9 705	156	831	2 928	515	2 320	6 798	3 499	506	358
SAN RAMÓN	22	13 112	9 797	9 688	83	2 850	73	92	423	672	1 818	40	217	938	78	489	1 060	855	72	37
SANTIAGO	8	3 648	2 603	2 541	23	597	34	33	85	196	725	11	41	87	25	150	319	215	34	28
SAN JUAN	18	9 419	6 341	6 232	76	1 627	98	64	225	576	993	21	145	527	101	286	973	520	70	39
PIEDADES NORTE	12	5 813	4 049	3 963	35	944	53	29	150	331	915	12	62	230	58	184	609	351	43	43
PIEDADES SUR	10	3 171	2 252	2 205	21	521	10	11	68	120	900	6	28	74	31	107	199	109	24	23
SAN RAFAEL	11	5 932	4 113	4 012	32	864	55	63	112	378	918	19	46	198	43	226	665	393	53	48
SAN ISIDRO	6	3 096	2 123	2 078	22	511	27	25	75	187	487	15	40	117	20	114	302	136	27	18
ÁNGELES	7	3 336	2 299	2 252	14	559	23	15	92	188	492	9	49	175	37	117	347	135	26	21
ALFARO	8	3 982	2 753	2 700	33	656	42	29	103	182	604	7	48	147	31	150	472	196	34	19
VOLIO	4	1 748	1 201	1 174	8	182	19	13	28	71	314	-	12	252	20	49	132	74	18	9
CONCEPCIÓN	3	1 814	1 244	1 208	20	188	8	16	44	112	382	6	22	59	11	60	188	92	16	20
ZAPOTAL	3	290	208	199	1	29	2	1	6	8	99	1	2	1	1	3	27	18	2	7
PEÑAS BLANCAS	11	5 353	3 447	3 378	54	401	48	7	113	356	694	6	86	54	33	293	999	234	46	23
SAN LORENZA	7	2 872	1 935	1 871	74	266	45	18	60	144	364	3	33	69	26	92	506	171	41	23
CANTÓN 3 GRECIA	120	59 285	42 332	41 642	600	7 778	841	195	1 012	2 721	7 573	1 787	500	955	575	2 737	8 610	5 758	447	243
GRECIA	26	14 884	10 683	10 537	114	1 944	237	52	289	762	1 613	891	98	376	126	535	2 046	1 454	98	48
SAN ISIDRO	9	4 391	3 272	3 228	29	684	81	13	63	223	522	88	34	59	35	223	722	452	28	16
SAN JOSÉ	12	6 529	4 931	4 830	109	982	69	21	102	289	939	135	66	84	41	366	820	807	60	41
SAN ROQUE	18	8 771	6 682	6 599	83	1 405	113	19	169	376	1 287	251	72	159	77	458	1 224	906	50	33

CUADRO 2.4 ALAJUELA: JUNTAS, ELECTORADO, VOTOS POR PARTIDO, NULOS Y BLANCOS, PARA DIPUTACIONES A LA ASAMBLEA LEGISLATIVA, SEGÚN CANTÓN Y DISTRITO ADMINISTRATIVO
ELECCIONES 4 DE FEBRERO 2018

CANTÓN Y DISTRITO ADMINISTRATIVO	JUNTAS	ELECTORADO	VOTOS RECIBIDOS																	
			TOTAL GENERAL	VOTOS VÁLIDOS															NULOS	BLANCOS
				TOTAL	ACCESIBILIDAD SIN EXCLUSIÓN	ACCIÓN CIUDADANA	ALIANZA DEMÓCRATA CRISTIANA	DE LOS TRABAJADORES	FRENTE AMPLIO	INTEGRACIÓN NACIONAL	LIBERACIÓN NACIONAL	LIBERAL PROGRESISTA	MOVIMIENTO LIBERTARIO	NUEVA GENERACIÓN	RENOVACIÓN COSTARRICENSE	REPUBLICANO SOCILA CRISTIANO	RESTAURACIÓN NACIONAL	UNIDAD SOCIAL CRISTIANA		
TACARES	11	5 542	3 838	3 767	99	621	43	21	89	261	797	81	63	43	32	265	818	534	52	19
RÍO CUARTO	16	5 790	3 410	3 335	34	517	40	17	57	201	763	10	55	38	149	308	785	361	48	27
PUENTE DE PIEDRA	15	7 732	5 532	5 434	76	881	158	31	131	396	934	216	66	104	62	277	1 425	677	73	25
BOLÍVAR	13	5 646	3 984	3 912	56	744	100	21	112	213	718	115	46	92	53	305	770	567	38	34
CANTÓN 4 SAN MATEO	12	4 602	2 993	2 937	38	257	28	9	78	165	825	5	43	22	118	161	291	897	39	17
SAN MATEO	6	2 261	1 464	1 437	25	116	17	2	29	87	422	4	23	7	95	77	114	419	19	8
DESMONTE	2	577	379	376	3	24	-	-	25	11	28	-	4	1	5	6	13	256	1	2
JESÚS MARÍA	2	799	555	546	3	72	3	3	14	38	195	-	6	6	10	27	76	93	8	1
LABRADOR	2	965	595	578	7	45	8	4	10	29	180	1	10	8	8	51	88	129	11	6
CANTÓN 5 ATENAS	40	20 429	14 706	14 477	219	3 123	185	82	575	937	2 450	63	437	190	342	521	2 071	3 282	152	77
ATENAS	13	6 855	5 108	5 057	77	1 338	52	14	287	306	849	26	125	78	68	148	583	1 106	36	15
JESÚS	6	2 965	2 159	2 119	25	418	21	11	77	124	369	9	129	27	29	79	264	537	24	16
MERCEDES	4	2 268	1 527	1 490	26	316	34	12	52	116	210	4	44	19	21	67	256	313	25	12
SAN ISIDRO	5	2 208	1 606	1 583	20	327	27	11	46	83	204	6	34	20	116	60	157	472	7	16
CONCEPCIÓN	5	2 762	2 024	1 990	36	348	24	6	53	165	379	5	44	20	24	85	352	449	26	8
SAN JOSÉ	2	1 219	817	803	14	129	10	20	10	87	140	2	15	3	14	25	153	181	10	4
SANTA EULALIA	3	1 529	1 026	1 000	18	167	11	6	27	39	161	11	18	20	68	46	264	144	21	5
ESCOBAL	2	623	439	435	3	80	6	2	23	17	138	-	28	3	2	11	42	80	3	1
CANTÓN 6 NARANJO	63	31 782	22 203	21 794	238	4 094	429	146	606	1 696	4 660	110	267	299	1 129	1 413	2 988	3 719	258	151
NARANJO	24	12 722	8 792	8 626	98	1 639	186	68	275	595	1 767	56	116	149	616	537	1 226	1 298	108	58
SAN MIGUEL	5	2 657	1 827	1 793	24	343	22	9	33	124	345	16	35	16	134	120	300	272	21	13
SAN JOSÉ	5	2 255	1 673	1 638	23	382	37	12	67	167	329	6	16	20	40	131	161	247	19	16
CIRRÍ SUR	6	3 338	2 326	2 295	14	340	42	13	55	164	719	8	29	19	73	141	312	366	22	9
SAN JERÓNIMO	5	2 358	1 601	1 569	10	185	33	10	64	250	352	1	15	13	56	114	197	269	23	9
SAN JUAN	5	2 387	1 716	1 689	14	339	35	11	41	126	374	8	13	28	60	96	189	355	18	9
EL ROSARIO	6	2 702	1 922	1 893	18	350	38	5	24	132	401	10	14	28	79	124	404	266	17	12
PALMITOS	7	3 363	2 346	2 291	37	516	36	18	47	138	373	5	29	26	71	150	199	646	30	25
CANTÓN 7 PALMARES	53	28 973	21 175	20 785	221	4 364	293	164	971	1 645	4 482	93	315	312	265	726	2 743	4 191	260	130
PALMARES	9	5 013	3 838	3 789	31	931	38	27	210	242	929	16	36	57	76	101	290	805	32	17
ZARAGOZA	15	7 619	5 616	5 513	59	1 210	67	38	270	394	1 208	32	56	91	45	231	703	1 109	77	26
BUENOS AIRES	9	5 289	3 986	3 920	38	794	63	40	169	349	811	26	51	66	40	133	505	835	48	18
SANTIAGO	3	1 823	1 218	1 178	20	230	14	12	49	85	265	6	15	14	5	46	118	299	23	17
CANDELARIA	3	1 574	1 045	1 016	14	135	18	13	26	117	192	4	80	11	8	39	177	182	13	16
ESQUIPULAS	8	4 662	3 192	3 132	44	551	55	17	117	256	609	4	58	46	27	90	686	572	38	22
LA GRANJA	6	2 993	2 280	2 237	15	513	38	17	130	202	468	5	19	27	64	86	264	389	29	14

CUADRO 2.4 ALAJUELA: JUNTAS, ELECTORADO, VOTOS POR PARTIDO, NULOS Y BLANCOS, PARA DIPUTACIONES A LA ASAMBLEA LEGISLATIVA, SEGÚN CANTÓN Y DISTRITO ADMINISTRATIVO
ELECCIONES 4 DE FEBRERO 2018

CANTÓN Y DISTRITO ADMINISTRATIVO	JUNTAS	ELECTORADO	VOTOS RECIBIDOS																	
			TOTAL GENERAL	VOTOS VÁLIDOS															NULOS	BLANCOS
				TOTAL	ACCESIBILIDAD SIN EXCLUSIÓN	ACCIÓN CIUDADANA	ALIANZA DEMÓCRATA CRISTIANA	DE LOS TRABAJADORES	FRENTE AMPLIO	INTEGRACIÓN NACIONAL	LIBERACIÓN NACIONAL	LIBERAL PROGRESISTA	MOVIMIENTO LIBERTARIO	NUEVA GENERACIÓN	RENOVACIÓN COSTARRICENSE	REPUBLICANO SOCILA CRISTIANO	RESTAURACIÓN NACIONAL	UNIDAD SOCIAL CRISTIANA		
CANTÓN 8 POÁS	41	21 821	15 927	15 674	716	2 864	314	79	434	1 076	3 378	59	240	322	308	698	2 975	2 211	177	76
SAN PEDRO	14	7 392	5 535	5 447	83	1 179	114	28	208	355	1 194	20	96	98	69	291	840	872	64	24
SAN JUAN	5	2 414	1 735	1 702	27	281	52	11	49	168	367	4	16	56	29	88	319	235	20	13
SAN RAFAEL	7	3 710	2 940	2 893	54	600	30	15	56	158	812	11	38	35	27	133	401	523	29	18
CARRILLOS	12	6 591	4 566	4 499	533	670	86	20	86	301	801	22	59	84	168	137	1 054	478	52	15
SABANA REDONDA	3	1 714	1 151	1 133	19	134	32	5	35	94	204	2	31	49	15	49	361	103	12	6
CANTÓN 9 OROTINA	31	15 594	9 401	9 233	208	1 028	148	45	201	688	2 399	21	109	91	144	403	1 769	1 979	127	41
OROTINA	15	8 015	5 157	5 084	87	639	49	34	106	350	1 332	12	51	50	88	197	888	1 201	55	18
EL MASTATE	3	1 568	956	933	70	111	17	1	25	94	195	3	13	12	21	55	161	155	19	4
HACIENDA VIEJA	2	910	582	571	10	61	47	1	22	37	122	-	7	11	7	16	82	148	11	-
COYOLAR	8	3 900	2 009	1 960	35	163	20	8	34	165	552	2	31	10	22	109	408	401	34	15
LA CEIBA	3	1 201	697	685	6	54	15	1	14	42	198	4	7	8	6	26	230	74	8	4
CANTÓN 10 SAN CARLOS	228	108 240	74 095	72 697	1 895	11 043	1 149	482	1 975	5 427	14 456	268	875	1 427	849	3 590	19 343	9 918	971	427
QUESADA	64	33 186	23 857	23 524	784	4 554	325	121	825	1 667	4 163	109	219	670	210	793	5 127	3 957	233	100
FLORENCIA	23	10 820	7 535	7 379	336	1 116	204	40	165	577	1 314	21	64	113	111	449	1 870	999	113	43
BUENAVISTA	1	299	217	206	5	25	1	-	3	16	62	1	4	28	-	6	28	27	9	2
AGUAS ZARCAS	25	13 586	9 113	8 924	159	1 045	155	63	218	610	1 684	22	95	172	120	425	3 117	1 039	133	56
VENECIA	13	6 349	4 550	4 463	99	739	43	8	99	285	1 105	11	58	56	39	328	1 119	474	61	26
PITAL	19	9 453	6 102	5 967	92	900	78	46	136	487	1 254	19	107	71	81	368	1 298	1 030	105	30
LA FORTUNA	18	9 594	6 243	6 126	122	830	89	38	148	585	947	21	82	94	68	314	2 085	703	82	35
LA TIGRA	9	4 220	2 972	2 906	51	379	45	18	72	204	648	7	44	78	80	170	870	240	44	22
LA PALMERA	11	4 363	3 121	3 056	70	283	40	78	70	154	702	11	42	56	22	88	1 047	393	44	21
VENADO	3	1 092	683	675	8	93	10	2	8	39	171	10	11	11	6	32	176	98	3	5
CUTRIS	14	4 907	3 125	3 044	86	262	60	17	74	331	759	11	26	24	32	210	759	393	54	27
MONTERREY	7	2 200	1 476	1 451	20	322	16	13	38	84	285	5	26	11	11	76	396	148	12	13
POCOSOL	21	8 171	5 101	4 976	63	495	83	38	119	388	1 362	20	97	43	69	331	1 451	417	78	47
CANTÓN 11 ZARCERO	22	9 056	7 183	7 072	78	1 302	70	47	212	368	2 182	13	86	77	60	324	704	1 549	73	38
ZARCERO	8	3 752	2 944	2 896	28	633	34	28	105	185	702	9	33	36	25	126	337	615	30	18
LAGUNA	2	1 161	909	895	7	106	8	2	17	57	254	2	9	9	18	52	94	260	9	5
TAPESCO	2	927	781	776	9	123	8	4	43	29	244	2	11	10	7	29	80	177	4	1
GUADALUPE	3	510	387	377	8	61	3	2	4	19	105	-	5	3	2	32	29	104	8	2
PALMIRA	2	966	741	732	10	90	9	5	9	28	314	-	11	7	1	30	56	162	6	3
ZAPOTE	2	437	358	347	7	67	4	2	7	14	136	-	8	6	3	20	27	46	5	6
BRISAS	3	1 303	1 063	1 049	9	222	4	4	27	36	427	-	9	6	4	35	81	185	11	3

CUADRO 2.4 ALAJUELA: JUNTAS, ELECTORADO, VOTOS POR PARTIDO, NULOS Y BLANCOS, PARA DIPUTACIONES A LA ASAMBLEA LEGISLATIVA, SEGÚN CANTÓN Y DISTRITO ADMINISTRATIVO
ELECCIONES 4 DE FEBRERO 2018

CANTÓN Y DISTRITO ADMINISTRATIVO	JUNTAS	ELECTORADO	VOTOS RECIBIDOS																	
			TOTAL GENERAL	VOTOS VÁLIDOS															NULOS	BLANCOS
				TOTAL	ACCESIBILIDAD SIN EXCLUSIÓN	ACCIÓN CIUDADANA	ALIANZA DEMÓCRATA CRISTIANA	DE LOS TRABAJADORES	FRENTE AMPLIO	INTEGRACIÓN NACIONAL	LIBERACIÓN NACIONAL	LIBERAL PROGRESISTA	MOVIMIENTO LIBERTARIO	NUEVA GENERACIÓN	RENOVACIÓN COSTARRICENSE	REPUBLICANO SOCILA CRISTIANO	RESTAURACIÓN NACIONAL	UNIDAD SOCIAL CRISTIANA		
CANTÓN 12 VALVERDE VEGA	29	14 668	9 806	9 639	131	1 504	204	63	263	817	1 725	46	278	97	131	489	1 893	1 998	105	62
SARCHÍ NORTE	12	6 291	4 167	4 107	42	651	81	28	115	309	760	24	145	39	70	192	798	853	41	19
SARCHÍ SUR	8	4 498	2 894	2 835	49	490	59	13	76	256	418	10	52	34	26	124	630	598	33	26
TORO AMARILLO	1	179	137	134	2	14	2	2	1	11	22	-	6	2	2	30	19	21	-	3
SAN PEDRO	5	2 249	1 582	1 554	28	189	43	11	50	133	305	6	47	12	22	95	286	327	18	10
RODRÍGUEZ	3	1 451	1 026	1 009	10	160	19	9	21	108	220	6	28	10	11	48	160	199	13	4
CANTÓN 13 UPALA	69	28 352	15 646	15 136	183	1 535	392	85	357	992	3 620	55	240	352	447	546	4 321	2 011	310	200
UPALA	16	8 218	4 731	4 603	58	500	148	27	71	334	986	14	71	126	106	165	1 392	605	85	43
AGUAS CLARAS	11	3 506	2 096	2 010	21	188	38	8	39	152	570	7	30	52	29	59	643	174	52	34
SAN JOSÉ (PIZOTE)	11	4 389	1 974	1 869	19	149	62	14	61	93	458	9	36	100	63	76	443	286	66	39
BIJAGUA	8	3 229	2 074	2 024	41	262	34	10	46	104	367	5	18	17	31	68	795	226	27	23
DELICIAS	5	2 244	1 169	1 129	7	166	31	4	13	62	286	3	16	13	64	48	238	178	19	21
DOS RÍOS	5	1 866	847	821	6	50	13	8	78	24	245	4	15	8	16	21	186	147	13	13
YOLILLAL	6	2 189	1 228	1 199	9	90	29	8	13	94	399	9	24	12	21	57	258	176	18	11
CANALETE	7	2 711	1 527	1 481	22	130	37	6	36	129	309	4	30	24	117	52	366	219	30	16
CANTÓN 14 LOS CHILES	31	12 152	6 496	6 331	65	640	160	298	237	545	1 100	23	88	56	128	345	1 426	1 220	104	61
LOS CHILES	15	6 501	3 319	3 228	33	293	107	278	78	313	585	16	46	27	85	193	670	504	58	33
CAÑO NEGRO	3	1 060	605	588	4	49	10	4	7	55	108	1	7	8	11	16	142	166	12	5
EL AMPARO	9	3 150	1 707	1 674	22	204	21	12	128	109	251	5	22	13	21	78	429	359	21	12
SAN JORGE	4	1 441	865	841	6	94	22	4	24	68	156	1	13	8	11	58	185	191	13	11
CANTÓN 15 GUATUSO	26	10 970	6 596	6 409	104	348	145	22	102	322	1 667	15	77	459	97	466	1 848	737	121	66
SAN RAFAEL	14	5 698	3 338	3 260	71	212	89	11	46	114	822	12	42	289	66	187	869	430	50	28
BUENAVISTA	3	997	604	581	11	31	12	5	25	32	134	-	1	19	3	49	175	84	19	4
COTE	1	528	331	324	7	26	3	1	4	11	120	2	8	23	2	21	41	55	3	4
KATIRA	8	3 747	2 323	2 244	15	79	41	5	27	165	591	1	26	128	26	209	763	168	49	30

FUENTE: Tribunal Supremo de Elecciones.

CUADRO 2.5 CARTAGO: JUNTAS, ELECTORADO, VOTOS POR PARTIDO, NULOS Y BLANCOS, PARA DIPUTACIONES A LA ASAMBLEA LEGISLATIVA, SEGÚN CANTÓN Y DISTRITO ADMINISTRATIVO
ELECCIONES 4 DE FEBRERO 2018

CANTÓN Y DISTRITO ADMINISTRATIVO	JUNTAS	ELECTORADO	VOTOS RECIBIDOS																	
			TOTAL GENERAL	VOTOS VÁLIDOS															NULOS	BLANCOS
				TOTAL	ACCESIBILIDAD SIN EXCLUSIÓN	ACCIÓN CIUDADANA	ACTUEMOS YA	ALIANZA DEMÓCRATA CRISTIANA	DE LOS TRABAJADORES	FRENTE AMPLIO	INTEGRACIÓN NACIONAL	LIBERACIÓN NACIONAL	MOVIMIENTO LIBERTARIO	NUEVA GENERACIÓN	RENOVACIÓN COSTARRICENSE	REPUBLICANO SOCIAL CRISTIANO	RESTAURACIÓN NACIONAL	UNIDAD SOCIAL CRISTIANA		
PROVINCIA CARTAGO	**740**	**387 905**	**278 521**	**272 894**	**7 070**	**54 242**	**9 898**	**15 422**	**1 501**	**9 700**	**22 346**	**54 197**	**5 003**	**8 710**	**6 910**	**12 877**	**28 709**	**36 309**	**4 039**	**1 588**
CANTÓN 1 CARTAGO	217	121 426	90 676	89 020	1 843	18 896	2 152	7 241	468	2 692	7 503	17 780	1 717	3 643	2 004	4 220	7 318	11 543	1 203	453
ORIENTAL	23	13 484	10 534	10 432	159	2 698	231	540	36	342	936	2 122	180	323	130	418	556	1 761	80	22
OCCIDENTAL	18	9 866	7 684	7 612	115	1 928	139	391	30	247	568	1 644	128	346	86	301	458	1 231	51	21
CARMEN	23	13 330	9 923	9 758	373	2 295	187	679	57	383	881	1 934	175	264	116	444	689	1 281	127	38
SAN NICOLÁS	34	18 885	13 627	13 406	283	2 580	326	1 130	66	363	1 170	2 811	269	508	282	774	1 512	1 332	176	45
AGUACALIENTE O SAN FRANCISCO	43	24 997	18 498	18 102	416	3 621	305	2 500	98	560	1 432	2 705	413	633	609	756	1 864	2 190	315	81
GUADALUPE O ARENILLA	20	11 597	8 984	8 836	140	2 047	253	738	44	237	685	1 825	190	219	108	365	789	1 196	110	38
CORRALILLO	18	8 416	6 008	5 871	69	898	340	193	39	157	320	1 705	97	577	86	432	440	518	71	66
TIERRA BLANCA	8	4 550	3 459	3 329	78	684	105	172	24	80	337	841	61	63	64	293	131	396	83	47
DULCE NOMBRE	15	8 250	6 530	6 396	124	1 341	122	516	36	208	732	950	106	583	148	212	500	818	87	47
LLANO GRANDE	6	3 377	2 275	2 211	33	375	98	206	21	30	169	488	49	21	331	110	104	176	46	18
QUEBRADILLA	9	4 674	3 154	3 067	53	429	46	176	17	85	273	755	49	106	44	115	275	644	57	30
CANTÓN 2 PARAÍSO	86	46 757	34 010	33 180	2 789	5 590	1 769	1 294	167	1 009	4 062	4 502	502	842	3 192	1 881	2 722	2 859	601	229
PARAÍSO	33	19 249	14 445	14 169	732	2 952	599	384	66	526	2 142	1 979	179	389	1 305	539	981	1 396	201	75
SANTIAGO	9	4 141	2 916	2 823	92	364	407	172	22	63	291	564	35	42	182	94	321	174	64	29
OROSI	15	7 401	5 284	5 104	187	815	302	144	19	104	500	521	60	122	908	675	329	418	130	50
CACHÍ	10	4 665	3 498	3 418	83	523	293	73	22	99	290	579	41	131	537	242	222	283	58	22
LLANOS DE SANTA LUCÍA	19	11 301	7 867	7 666	1 695	936	168	521	38	217	839	859	187	158	260	331	869	588	148	53
CANTÓN 3 LA UNIÓN	127	70 313	49 206	48 532	847	9 262	1 169	1 670	288	1 863	3 517	8 904	1 226	1 445	530	2 061	8 468	7 282	514	160
TRES RÍOS	20	11 748	8 894	8 797	136	1 985	136	286	41	337	616	1 798	179	251	83	439	1 072	1 438	72	25
SAN DIEGO	23	13 365	8 893	8 758	180	1 595	81	293	48	358	652	1 411	199	273	106	369	1 816	1 377	93	42
SAN JUAN	16	8 731	6 714	6 665	84	1 522	85	150	40	303	423	1 331	165	168	60	179	1 018	1 137	41	8
SAN RAFAEL	16	8 881	6 153	6 060	108	1 084	47	285	34	195	481	1 228	128	169	63	304	1 102	832	72	21
CONCEPCIÓN	23	12 345	8 667	8 551	176	1 674	132	315	56	365	698	1 372	241	334	107	403	1 471	1 207	91	25
DULCE NOMBRE	11	5 980	4 023	3 964	61	544	525	128	23	95	262	698	74	72	34	191	667	590	49	10
SAN RAMÓN	7	3 516	2 520	2 475	29	511	23	130	19	104	140	417	147	135	22	64	345	389	32	13
RÍO AZUL	11	5 747	3 342	3 262	73	347	140	83	27	106	245	649	93	43	55	112	977	312	64	16
CANTÓN 4 JIMÉNEZ	27	12 064	8 428	8 207	89	1 382	451	766	51	424	476	1 986	74	216	87	561	801	843	156	65
JUAN VIÑAS	13	5 514	3 942	3 855	52	719	402	71	35	161	246	1 045	49	80	34	152	373	436	57	30
TUCURRIQUE	8	3 725	2 560	2 478	15	287	20	655	7	91	89	348	14	108	39	330	228	247	63	19
PEJIBAYE	6	2 825	1 926	1 874	22	376	29	40	9	172	141	593	11	28	14	79	200	160	36	16

CUADRO 2.5 CARTAGO: JUNTAS, ELECTORADO, VOTOS POR PARTIDO, NULOS Y BLANCOS, PARA DIPUTACIONES A LA ASAMBLEA LEGISLATIVA, SEGÚN CANTÓN Y DISTRITO ADMINISTRATIVO
ELECCIONES 4 DE FEBRERO 2018

CANTÓN Y DISTRITO ADMINISTRATIVO	JUNTAS	ELECTORADO	VOTOS RECIBIDOS																	
			TOTAL GENERAL	VOTOS VÁLIDOS															NULOS	BLANCOS
				TOTAL	ACCESIBILIDAD SIN EXCLUSIÓN	ACCIÓN CIUDADANA	ACTUEMOS YA	ALIANZA DEMÓCRATA CRISTIANA	DE LOS TRABAJADORES	FRENTE AMPLIO	INTEGRACIÓN NACIONAL	LIBERACIÓN NACIONAL	MOVIMIENTO LIBERTARIO	NUEVA GENERACIÓN	RENOVACIÓN COSTARRICENSE	REPUBLICANO SOCIAL CRISTIANO	RESTAURACIÓN NACIONAL	UNIDAD SOCIAL CRISTIANA		
CANTÓN 5 TURRIALBA	134	57 210	37 989	37 132	396	7 514	1 004	1 290	180	1 748	2 036	9 097	443	513	314	1 358	4 641	6 598	575	282
TURRIALBA	45	22 242	15 809	15 562	174	3 766	352	372	79	926	940	3 486	187	258	110	514	1 934	2 464	169	78
LA SUIZA	17	6 894	4 585	4 475	55	894	99	233	20	133	199	1 186	51	38	45	201	530	791	74	36
PERALTA	1	321	218	214	2	5	3	-	-	1	6	58	-	-	1	2	12	124	2	2
SANTA CRUZ	9	3 026	1 979	1 934	23	450	181	13	12	86	116	578	21	17	15	66	105	251	23	22
SANTA TERESITA	11	4 024	2 603	2 529	30	324	154	63	9	94	174	889	50	24	23	65	260	370	48	26
PAVONES	7	3 583	2 425	2 361	16	477	34	84	15	112	93	620	24	20	21	102	343	400	43	21
TUIS	6	1 838	1 212	1 189	17	181	8	41	2	28	54	319	6	5	12	72	216	228	16	7
TAYUTIC	5	1 806	1 168	1 140	10	147	10	59	5	33	52	430	12	7	16	68	126	165	21	7
SANTA ROSA	7	3 845	2 696	2 637	33	639	58	59	10	118	172	623	23	40	18	84	327	433	38	21
TRES EQUIS	3	1 408	882	849	5	94	18	12	3	17	26	210	14	12	9	26	102	301	18	15
LA ISABEL	10	4 856	3 172	3 086	25	461	78	109	18	150	171	574	40	80	31	122	515	712	66	20
CHIRRIPÓ	13	3 367	1 240	1 156	6	76	9	245	7	50	33	124	15	12	13	36	171	359	57	27
CANTÓN 6 ALVARADO	22	10 590	7 357	7 154	136	1 485	460	228	45	159	536	1 476	138	508	96	464	627	796	139	64
PACAYAS	10	4 464	3 028	2 937	51	614	189	50	10	64	185	617	35	356	36	173	285	272	59	32
CERVANTES	8	4 407	3 111	3 030	75	582	100	169	20	73	301	615	76	66	47	234	278	394	59	22
CAPELLADES	4	1 719	1 218	1 187	10	289	171	9	15	22	50	244	27	86	13	57	64	130	21	10
CANTÓN 7 OREAMUNO	64	36 202	26 132	25 490	518	5 339	2 237	1 567	162	1 182	2 039	4 809	399	634	363	1 253	2 032	2 956	481	161
SAN RAFAEL	38	22 197	16 487	16 150	257	3 537	1 272	989	92	820	1 466	2 788	252	511	240	635	1 330	1 961	254	83
COT	13	7 366	5 166	4 998	184	999	582	282	37	227	338	851	88	62	61	257	497	533	131	37
POTRERO CERRADO	3	1 445	1 003	970	31	182	66	28	10	37	79	254	17	6	19	71	43	127	17	16
CIPRESES	5	2 806	1 915	1 862	27	321	197	182	11	78	92	438	21	38	25	193	87	152	42	11
SANTA ROSA	5	2 388	1 561	1 510	19	300	120	86	12	20	64	478	21	17	18	97	75	183	37	14
CANTÓN 8 EL GUARCO	63	33 343	24 723	24 179	452	4 774	656	1 366	140	623	2 177	5 643	504	909	324	1 079	2 100	3 432	370	174
EL TEJAR	35	19 494	14 715	14 456	275	3 251	366	834	67	399	1 262	2 955	290	572	202	557	1 342	2 084	194	65
SAN ISIDRO	15	7 894	5 800	5 627	109	870	186	348	45	145	436	1 631	136	248	87	270	396	720	112	61
TOBOSI	11	5 553	3 942	3 837	67	632	53	170	25	79	471	996	75	79	35	225	353	577	62	43
PATIO DE AGUA	2	402	266	259	1	21	51	14	3	-	8	61	3	10	-	27	9	51	2	5

FUENTE: Tribunal Supremo de Elecciones.

CUADRO 2.6 HEREDIA: JUNTAS, ELECTORADO, VOTOS POR PARTIDO, NULOS Y BLANCOS, PARA DIPUTACIONES A LA ASAMBLEA LEGISLATIVA, SEGÚN CANTÓN Y DISTRITO ADMINISTRATIVO
ELECCIONES 4 DE FEBRERO 2018

CANTÓN Y DISTRITO ADMINISTRATIVO	JUNTAS	ELECTORADO	VOTOS RECIBIDOS																	
			TOTAL GENERAL	VOTOS VÁLIDOS															NULOS	BLANCOS
				TOTAL	ACCESIBILIDAD SIN EXCLUSIÓN	ACCIÓN CIUDADANA	ALIANZA DEMÓCRATA CRISTIANA	DE LOS TRABAJADORES	FRENTE AMPLIO	INTEGRACIÓN NACIONAL	LIBERACIÓN NACIONAL	LIBERAL PROGRESISTA	MOVIMIENTO LIBERTARIO	NUEVA GENERACIÓN	RENOVACIÓN COSTRRICENSE	REPUBLICANO SOCIAL CRISTIANO	RESTAURACIÓN NACIONAL	UNIDAD SOCIAL CRISTIANA		
PROVINCIA HEREDIA	**613**	**332 859**	**238 356**	**235 084**	**3 347**	**49 257**	**2 822**	**1 049**	**11 418**	**16 603**	**44 772**	**1 050**	**4 659**	**5 122**	**3 027**	**8 122**	**41 773**	**42 063**	**2 372**	**900**
CANTÓN 1 HEREDIA	167	96 661	69 091	68 282	1 070	15 564	916	327	3 812	4 604	12 988	313	1 400	1 481	795	2 179	11 865	10 968	635	174
HEREDIA	30	17 667	12 862	12 714	207	3 100	118	70	793	871	2 624	44	240	271	125	474	1 512	2 265	113	35
MERCEDES	37	21 663	16 625	16 472	228	4 399	190	62	1 004	1 053	3 280	79	328	383	209	532	2 032	2 693	112	41
SAN FRANCISCO	63	36 560	24 706	24 386	396	4 942	380	127	1 235	1 652	4 338	117	501	500	286	752	5 460	3 700	259	61
ULLOA	35	20 220	14 521	14 339	237	3 079	223	65	777	1 020	2 627	73	329	324	172	411	2 816	2 186	148	34
VARABLANCA	2	551	377	371	2	44	5	3	3	8	119	-	2	3	3	10	45	124	3	3
CANTÓN 2 BARVA	60	32 786	24 611	24 335	355	5 809	289	118	1 410	1 822	4 142	89	471	565	241	1 209	4 310	3 505	214	62
BARVA	10	5 982	4 593	4 539	46	1 243	45	22	318	342	770	20	81	71	34	149	713	685	44	10
SAN PEDRO	15	8 437	5 943	5 870	94	1 262	92	34	266	437	976	18	115	159	57	452	1 212	696	58	15
SAN PABLO	10	5 606	4 272	4 228	50	1 004	43	22	267	296	686	10	84	80	39	252	739	656	32	12
SAN ROQUE	5	2 915	2 271	2 251	35	537	23	4	140	171	367	15	36	61	40	72	384	366	11	9
SANTA LUCIA	10	5 560	4 349	4 305	94	1 127	36	19	275	353	716	23	69	128	50	128	627	660	34	10
SAN JOSÉ DE LA MONTAÑA	10	4 286	3 183	3 142	36	636	50	17	144	223	627	3	86	66	21	156	635	442	35	6
CANTÓN 3 SANTO DOMINGO	61	34 421	25 689	25 377	327	5 267	303	103	1 115	1 733	5 593	119	478	588	665	624	3 736	4 726	231	81
SANTO DOMINGO	13	7 680	5 825	5 780	69	1 143	57	26	237	351	1 587	26	72	151	158	102	609	1 192	31	14
SAN VICENTE	8	4 590	3 598	3 566	34	863	40	6	206	200	751	35	45	84	103	50	384	765	25	7
SAN MIGUEL	10	5 223	4 007	3 954	55	821	48	17	236	301	732	19	114	72	94	123	686	636	38	15
PARACITO	4	2 217	1 598	1 570	19	260	23	7	48	139	333	2	33	16	21	39	396	234	18	10
SANTO TOMÁS	7	4 006	3 029	2 991	39	625	43	13	107	176	653	16	64	72	60	83	447	593	31	7
SANTA ROSA	9	5 187	3 637	3 573	57	633	47	18	111	265	796	17	55	116	112	133	640	573	45	19
TURES	5	2 870	2 061	2 043	27	485	22	8	80	160	426	2	43	38	54	48	270	380	13	5
PARÁ	5	2 648	1 934	1 900	27	437	23	8	90	141	315	2	52	39	63	46	304	353	30	4
CANTÓN 4 SANTA BÁRBARA	48	26 746	19 103	18 830	297	3 714	229	75	676	1 498	3 795	46	336	315	174	999	3 982	2 694	202	71
SANTA BÁRBARA	12	6 814	4 977	4 899	77	932	51	16	194	427	971	15	80	84	41	231	1 099	681	57	21
SAN PEDRO	5	3 015	2 105	2 078	44	387	21	13	60	161	481	6	40	28	19	205	331	282	21	6
SAN JUAN	9	5 301	3 867	3 836	60	813	49	13	156	353	667	9	66	61	41	212	732	604	19	12
JESÚS	11	6 121	4 325	4 254	64	796	64	16	165	336	819	8	84	77	46	186	1 038	555	54	17
SANTO DOMINGO	5	2 263	1 589	1 562	15	351	15	4	38	85	340	4	27	21	9	75	304	274	23	4
PURABÁ	6	3 232	2 240	2 201	37	435	29	13	63	136	517	4	39	44	18	90	478	298	28	11

CUADRO 2.6 HEREDIA: JUNTAS, ELECTORADO, VOTOS POR PARTIDO, NULOS Y BLANCOS, PARA DIPUTACIONES A LA ASAMBLEA LEGISLATIVA, SEGÚN CANTÓN Y DISTRITO ADMINISTRATIVO
ELECCIONES 4 DE FEBRERO 2018

CANTÓN Y DISTRITO ADMINISTRATIVO	JUNTAS	ELECTORADO	VOTOS RECIBIDOS																	
			TOTAL GENERAL	VOTOS VÁLIDOS															NULOS	BLANCOS
				TOTAL	ACCESIBILIDAD SIN EXCLUSIÓN	ACCIÓN CIUDADANA	ALIANZA DEMÓCRATA CRISTIANA	DE LOS TRABAJADORES	FRENTE AMPLIO	INTEGRACIÓN NACIONAL	LIBERACIÓN NACIONAL	LIBERAL PROGRESISTA	MOVIMIENTO LIBERTARIO	NUEVA GENERACIÓN	RENOVACIÓN COSTRRICENSE	REPUBLICANO SOCIAL CRISTIANO	RESTAURACIÓN NACIONAL	UNIDAD SOCIAL CRISTIANA		
CANTÓN 5 SAN RAFAEL	64	35 395	25 286	24 890	399	5 768	311	107	1 412	1 853	4 238	111	454	545	260	822	4 514	4 096	272	124
SAN RAFAEL	16	9 295	6 834	6 738	114	1 543	76	25	329	535	1 187	40	111	165	83	212	1 171	1 147	71	25
SAN JOSECITO	13	7 831	5 243	5 161	94	1 189	88	24	260	404	792	16	78	105	56	195	1 052	808	56	26
SANTIAGO	11	5 809	4 335	4 260	65	1 061	52	12	302	325	687	14	69	91	39	122	788	633	47	28
LOS ÁNGELES	18	9 236	6 593	6 483	96	1 415	70	40	338	476	1 091	28	149	143	53	240	1 205	1 139	74	36
CONCEPCIÓN	6	3 224	2 281	2 248	30	560	25	6	183	113	481	13	47	41	29	53	298	369	24	9
CANTÓN 6 SAN ISIDRO	33	16 081	11 663	11 459	133	2 613	117	53	502	961	2 405	45	262	246	219	289	1 390	2 224	134	70
SAN ISIDRO	14	7 944	5 854	5 749	77	1 326	53	31	248	524	1 174	21	125	104	135	139	765	1 027	70	35
SAN JOSÉ	10	4 176	2 957	2 914	37	656	33	8	131	209	615	14	80	69	46	86	342	588	26	17
CONCEPCIÓN	5	2 112	1 519	1 485	9	295	17	9	70	122	368	8	37	35	21	37	131	326	24	10
SAN FRANCISCO	4	1 849	1 333	1 311	10	336	14	5	53	106	248	2	20	38	17	27	152	283	14	8
CANTÓN 7 BELÉN	33	18 745	14 075	13 942	122	2 467	81	47	630	756	2 754	115	290	194	103	276	1 234	4 873	95	38
SAN ANTONIO	15	8 547	6 303	6 246	52	1 229	31	25	340	366	1 145	61	115	101	65	117	559	2 040	40	17
LA RIBERA	11	6 372	4 803	4 753	42	771	32	13	171	256	948	20	78	53	29	116	474	1 750	34	16
LA ASUNCIÓN	7	3 826	2 969	2 943	28	467	18	9	119	134	661	34	97	40	9	43	201	1 083	21	5
CANTÓN 8 FLORES	29	16 683	12 649	12 544	157	2 545	107	52	524	915	2 860	70	231	224	122	632	1 515	2 590	73	32
SAN JOAQUÍN	15	8 620	6 594	6 550	78	1 395	47	22	290	433	1 425	38	141	121	73	325	716	1 446	28	16
BARRANTES	5	2 707	2 171	2 156	20	476	10	11	99	166	564	14	35	50	19	84	187	421	9	6
LLORENTE	9	5 356	3 884	3 838	59	674	50	19	135	316	871	18	55	53	30	223	612	723	36	10
CANTÓN 9 SAN PABLO	39	21 950	16 312	16 121	194	3 339	136	76	819	942	2 616	97	293	416	185	411	2 419	4 178	143	48
SAN PABLO	28	16 497	12 281	12 143	131	2 536	87	56	604	658	2 036	77	216	314	153	291	1 799	3 185	104	34
RINCÓN DE SABANILLA	11	5 453	4 031	3 978	63	803	49	20	215	284	580	20	77	102	32	120	620	993	39	14
CANTÓN 10 SARAPIQUÍ	79	33 391	19 877	19 304	293	2 171	333	91	518	1 519	3 381	45	444	548	263	681	6 808	2 209	373	200
PUERTO VIEJO	25	10 405	5 697	5 556	76	577	87	21	134	421	1 091	8	176	231	66	235	1 767	666	82	59
LA VIRGEN	17	6 091	3 721	3 617	42	394	53	12	69	203	621	17	70	40	35	79	1 236	746	65	39
HORQUETAS	34	16 123	10 143	9 822	166	1 167	189	57	306	866	1 553	20	189	275	156	359	3 769	750	222	99
LLANURAS DEL GASPAR	1	413	182	179	7	12	2	-	3	22	75	-	3	2	2	4	23	24	3	-
CUREÑA	2	359	134	130	2	21	2	1	6	7	41	-	6	-	4	4	13	23	1	3

FUENTE: Tribunal Supremo de Elecciones.

CUADRO 2.7 GUANACASTE: JUNTAS, ELECTORADO, VOTOS POR PARTIDO, NULOS Y BLANCOS, PARA DIPUTACIONES A LA ASAMBLEA LEGISLATIVA, SEGÚN CANTÓN Y DISTRITO ADMINISTRATIVO
ELECCIONES 4 DE FEBRERO 2018

CANTÓN Y DISTRITO ADMINISTRATIVO	JUNTAS	ELECTORADO	VOTOS RECIBIDOS																	
			TOTAL GENERAL	VOTOS VÁLIDOS															NULOS	BLANCOS
				TOTAL	ACCESIBILIDAD SIN EXCLUSIÓN	ACCIÓN CIUDADANA	ALIANZA DEMÓCRATA CRISTINA	DE LOS TRABAJADORES	FRENTE AMPLIO	INTEGRACIÓN NACIONAL	LIBERACIÓN NACIONAL	MOVIMIENTO LIBERTARIO	NUEVA GENERACIÓN	RENOVACIÓN COSTARRICENSE	REPUBLICANO SOCIAL CRISTIANO	RESTAURACIÓN NACIONAL	UNIDAD SOCIAL CRISTIANA	UNIÓN GUANACASTECA		
PROVINCIA GUANACASTE	**565**	**240 637**	**142 801**	**139 063**	**4 218**	**13 822**	**2 551**	**560**	**3 163**	**17 095**	**32 486**	**4 467**	**1 960**	**3 350**	**4 879**	**21 864**	**20 654**	**7 994**	**2 599**	**1 139**
CANTÓN 1 LIBERIA	87	44 938	25 808	25 256	2 982	2 949	210	137	456	1 446	4 842	1 063	507	1 037	884	3 807	2 594	2 342	392	160
LIBERIA	73	38 295	22 056	21 616	2 739	2 638	180	113	414	1 235	3 857	887	458	836	777	3 240	2 185	2 057	321	119
CAÑAS DULCES	5	2 193	1 295	1 258	86	140	11	11	12	73	276	31	20	94	48	238	122	96	19	18
MAYORGA	2	1 033	567	555	13	33	7	5	5	35	175	13	9	17	22	87	81	53	10	2
NACASCOLO	3	1 661	868	836	90	68	5	6	7	61	207	94	8	57	18	80	101	34	25	7
CURUBANDÉ	4	1 756	1 022	991	54	70	7	2	18	42	327	38	12	33	19	162	105	102	17	14
CANTÓN 2 NICOYA	106	40 987	25 931	25 191	154	2 003	160	75	1 118	1 686	7 628	587	338	380	833	3 254	6 199	776	493	247
NICOYA	45	21 196	13 457	13 111	80	1 298	82	39	427	894	3 600	367	182	212	476	1 767	3 297	390	240	106
MANSIÓN	12	4 193	2 668	2 599	24	182	19	6	78	180	775	57	22	66	90	444	549	107	44	25
SAN ANTONIO	17	5 445	3 563	3 435	15	175	22	10	384	215	1 169	29	39	37	105	330	835	70	90	38
QUEBRADA HONDA	6	2 152	1 473	1 442	5	61	4	1	81	82	358	21	30	11	36	163	525	64	19	12
SÁMARA	8	2 547	1 467	1 398	11	91	11	4	96	176	360	32	14	22	64	158	327	32	40	29
NOSARA	9	3 405	1 946	1 884	9	120	18	8	38	65	823	60	43	18	30	310	255	87	38	24
BELÉN DE NOSARITA	9	2 049	1 357	1 322	10	76	4	7	14	74	543	21	8	14	32	82	411	26	22	13
CANTÓN 3 SANTA CRUZ	92	41 107	23 878	23 167	191	1 418	112	106	271	8 509	5 360	470	171	263	862	2 093	2 229	1 112	520	191
SANTA CRUZ	36	17 598	10 611	10 397	67	519	45	36	97	4 432	2 475	194	71	87	397	773	792	412	167	47
BOLSÓN	3	1 371	809	775	6	35	10	6	2	212	248	14	10	8	15	84	90	35	20	14
VEINTISIETE DE ABRIL	13	5 229	2 921	2 793	19	90	10	10	16	1 139	666	29	16	33	65	272	278	150	96	32
TEMPATE	8	3 359	1 744	1 678	28	158	4	16	21	397	360	51	12	23	41	263	230	74	47	19
CARTAGENA	6	2 979	1 781	1 716	15	205	9	5	46	559	302	43	13	53	67	129	114	156	51	14
CUAJINIQUIL	6	1 299	766	735	7	33	7	3	31	184	178	9	6	12	43	116	80	26	20	11
DIRIÁ	7	3 187	1 878	1 821	14	135	5	10	26	575	355	27	13	13	78	129	321	120	42	15
CABO VELAS	5	2 076	1 123	1 086	5	99	8	5	14	256	324	47	11	4	34	132	77	70	21	16
TAMARINDO	8	4 009	2 245	2 166	30	144	14	15	18	755	452	56	19	30	122	195	247	69	56	23
CANTÓN 4 BAGACES	32	13 686	7 921	7 744	123	1 066	86	42	326	581	1 434	251	288	150	186	1 873	844	494	133	44
BAGACES	19	8 047	4 252	4 159	85	432	51	20	93	312	866	132	242	82	114	916	488	326	69	24
LA FORTUNA	5	2 195	1 384	1 359	19	251	13	6	65	97	236	14	19	24	25	355	138	97	17	8
MOGOTE	6	2 672	1 766	1 726	19	344	16	16	116	142	222	101	16	31	37	435	167	64	35	5
RÍO NARANJO	2	772	519	500	-	39	6	-	52	30	110	4	11	13	10	167	51	7	12	7
CANTÓN 5 CARRILLO	48	24 283	13 510	13 113	270	1 117	104	50	151	1 041	2 818	1 099	257	584	638	2 089	1 769	1 126	302	95
FILADELFIA	11	5 790	3 268	3 186	48	285	18	15	47	259	774	124	155	77	329	455	472	128	62	20
PALMIRA	6	3 339	1 873	1 819	90	163	22	7	17	141	503	152	9	67	77	286	201	84	41	13

CUADRO 2.7 GUANACASTE: JUNTAS, ELECTORADO, VOTOS POR PARTIDO, NULOS Y BLANCOS, PARA DIPUTACIONES A LA ASAMBLEA LEGISLATIVA, SEGÚN CANTÓN Y DISTRITO ADMINISTRATIVO
ELECCIONES 4 DE FEBRERO 2018

CANTÓN Y DISTRITO ADMINISTRATIVO	JUNTAS	ELECTORADO	VOTOS RECIBIDOS																	
			TOTAL GENERAL	VOTOS VÁLIDOS															NULOS	BLANCOS
				TOTAL	ACCESIBILIDAD SIN EXCLUSIÓN	ACCIÓN CIUDADANA	ALIANZA DEMÓCRATA CRISTINA	DE LOS TRABAJADORES	FRENTE AMPLIO	INTEGRACIÓN NACIONAL	LIBERACIÓN NACIONAL	MOVIMIENTO LIBERTARIO	NUEVA GENERACIÓN	RENOVACIÓN COSTARRICENSE	REPUBLICANO SOCIAL CRISTIANO	RESTAURACIÓN NACIONAL	UNIDAD SOCIAL CRISTIANA	UNIÓN GUANACASTECA		
SARDINAL	19	9 231	4 961	4 840	94	439	44	17	54	330	967	652	65	298	147	777	483	473	89	32
BELÉN	12	5 923	3 408	3 268	38	230	20	11	33	311	574	171	28	142	85	571	613	441	110	30
CANTÓN 6 CAÑAS	42	19 476	11 009	10 729	81	1 035	144	28	204	1 578	2 316	155	90	277	260	3 060	1 231	270	187	93
CAÑAS	30	15 735	8 823	8 628	71	890	88	24	168	1 402	1 695	125	67	257	205	2 480	1 012	144	136	59
PALMIRA	2	700	456	436	-	31	5	1	2	48	89	3	5	7	6	119	59	61	12	8
SAN MIGUEL	5	1 299	753	715	3	61	8	2	12	72	212	6	13	5	23	160	83	55	24	14
BEBEDERO	3	1 249	672	658	5	41	15	1	11	36	187	18	4	5	24	263	42	6	8	6
POROZAL	2	493	305	292	2	12	28	-	11	20	133	3	1	3	2	38	35	4	7	6
CANTÓN 7 ABANGARES	39	13 610	8 242	8 004	133	635	1 534	19	115	532	1 653	161	47	226	223	902	1 471	353	175	63
LAS JUNTAS	17	7 268	4 297	4 196	28	310	1 018	7	75	302	763	61	19	182	103	378	784	166	78	23
SIERRA	7	1 621	1 024	981	9	163	84	4	10	69	235	19	3	8	60	123	176	18	25	18
SAN JUAN	4	1 391	814	792	89	70	157	2	9	86	90	8	6	15	15	93	131	21	17	5
COLORADO	11	3 330	2 107	2 035	7	92	275	6	21	75	565	73	19	21	45	308	380	148	55	17
CANTÓN 8 TILARÁN	38	15 049	10 136	9 942	102	1 546	81	38	177	527	2 357	271	93	166	599	2 008	1 749	228	114	80
TILARÁN	15	7 207	4 912	4 853	57	934	39	16	116	303	1 008	146	45	67	246	982	821	73	39	20
QUEBRADA GRANDE	6	1 940	1 306	1 280	8	133	10	3	9	46	341	22	8	19	55	329	196	101	12	14
TRONADORA	4	1 317	910	889	9	150	15	4	21	34	201	22	11	18	45	186	166	7	12	9
SANTA ROSA	3	1 318	877	855	10	132	6	2	8	42	267	20	10	10	38	185	106	19	11	11
LÍBANO	3	641	447	435	6	55	1	5	7	27	145	3	1	2	34	17	128	4	7	5
TIERRAS MORENAS	3	997	658	634	3	54	4	3	5	30	223	36	6	6	22	134	91	17	18	6
ARENAL	4	1 629	1 026	996	9	88	6	5	11	45	172	22	12	44	159	175	241	7	15	15
CANTÓN 9 NANDAYURE	30	8 464	5 575	5 419	66	623	37	22	217	364	1 463	146	84	102	194	880	876	345	100	56
CARMONA	5	1 891	1 300	1 270	9	204	7	3	64	121	352	35	27	7	68	175	165	33	17	13
SANTA RITA	4	1 366	952	932	5	171	5	3	22	35	232	48	15	10	42	154	135	55	12	8
ZAPOTAL	5	892	555	537	2	44	3	2	11	42	200	14	6	2	14	21	100	76	13	5
SAN PABLO	3	1 460	926	912	11	65	4	4	76	44	166	17	11	31	24	290	133	36	11	3
PORVENIR	4	748	496	480	3	38	4	4	11	17	95	9	2	4	13	25	220	35	12	4
BEJUCO	9	2 107	1 346	1 288	36	101	14	6	33	105	418	23	23	48	33	215	123	110	35	23
CANTÓN 10 LA CRUZ	32	13 023	6 744	6 564	94	859	62	23	79	462	1 407	110	51	121	119	1 456	948	773	123	57
LA CRUZ	16	7 311	3 783	3 687	68	620	34	14	43	298	774	86	27	33	90	679	520	401	66	30
SANTA CECILIA	10	3 593	1 877	1 824	21	153	23	4	29	58	388	15	16	83	19	599	201	215	39	14
LA GARITA	3	772	456	443	1	39	2	2	4	18	132	1	4	-	4	52	92	92	8	5
SANTA ELENA	3	1 347	628	610	4	47	3	3	3	88	113	8	4	5	6	126	135	65	10	8

CUADRO 2.7 GUANACASTE: JUNTAS, ELECTORADO, VOTOS POR PARTIDO, NULOS Y BLANCOS, PARA DIPUTACIONES A LA ASAMBLEA LEGISLATIVA, SEGÚN CANTÓN Y DISTRITO ADMINISTRATIVO
ELECCIONES 4 DE FEBRERO 2018

CANTÓN Y DISTRITO ADMINISTRATIVO	JUNTAS	ELECTORADO	VOTOS RECIBIDOS																	
			TOTAL GENERAL	VOTOS VÁLIDOS															NULOS	BLANCOS
				TOTAL	ACCESIBILIDAD SIN EXCLUSIÓN	ACCIÓN CIUDADANA	ALIANZA DEMÓCRATA CRISTINA	DE LOS TRABAJADORES	FRENTE AMPLIO	INTEGRACIÓN NACIONAL	LIBERACIÓN NACIONAL	MOVIMIENTO LIBERTARIO	NUEVA GENERACIÓN	RENOVACIÓN COSTARRICENSE	REPUBLICANO SOCIAL CRISTIANO	RESTAURACIÓN NACIONAL	UNIDAD SOCIAL CRISTIANA	UNIÓN GUANACASTECA		
CANTÓN 11 HOJANCHA	19	6 014	4 047	3 934	22	571	21	20	49	369	1 208	154	34	44	81	442	744	175	60	53
HOJANCHA	9	3 702	2 511	2 440	12	444	10	9	22	267	700	69	21	19	52	274	402	139	37	34
MONTE ROMO	3	579	388	380	1	24	3	4	6	22	93	45	2	3	4	31	131	11	2	6
PUERTO CARRILLO	5	1 203	796	772	7	70	7	5	17	56	245	9	11	15	16	130	167	17	13	11
HUACAS	2	530	352	342	2	33	1	2	4	24	170	31	-	7	9	7	44	8	8	2

FUENTE: Tribunal Supremo de Elecciones.

CUADRO 2.8 PUNTARENAS: JUNTAS, ELECTORADO, VOTOS POR PARTIDO, NULOS Y BLANCOS, PARA DIPUTACIONES A LA ASAMBLEA LEGISLATIVA, SEGÚN CANTÓN Y DISTRITO ADMINISTRATIVO
ELECCIONES 4 DE FEBRERO 2018

CANTÓN Y DISTRITO ADMINISTRATIVO	JUNTAS	ELECTORADO	VOTOS RECIBIDOS																	
			TOTAL GENERAL	VOTOS VÁLIDOS															NULOS	BLANCOS
				TOTAL	ACCESIBILIDAD SIN EXCLUSIÓN	ACCIÓN CIUDADANA	ALIANZA DEMÓCRATA CRISTIANA	DE LOS TRABAJADORES	FRENTE AMPLIO	INTEGRACIÓN NACIONAL	LIBERACIÓN NACIONAL	LIBERAL PROGRESISTA	MOVIMIENTO LIBERTARIO	NUEVA GENERACIÓN	RENOVACIÓN COSTARRICENSE	REPUBLICANO SOCIAL CRISTIANO	RESTAURACIÓN NACIONAL	UNIDAD SOCIAL CRISTIANA		
PROVINCIA PUNTARENAS	**716**	**310 662**	**172 325**	**167 971**	**1 762**	**15 586**	**3 259**	**790**	**5 129**	**15 519**	**36 257**	**1 913**	**5 743**	**4 148**	**4 319**	**7 680**	**41 795**	**24 071**	**2 958**	**1 396**
CANTÓN 1 PUNTARENAS	194	86 571	49 345	48 259	527	5 688	550	203	1 361	6 183	8 408	134	622	1 122	1 282	3 105	11 162	7 912	775	311
PUNTARENAS	15	7 799	5 052	4 963	51	1 010	29	20	125	519	993	12	42	152	65	522	540	883	69	20
PITAHAYA	4	1 397	848	830	16	69	7	7	9	129	223	2	12	6	9	26	149	166	11	7
CHOMES	10	3 762	1 956	1 891	15	102	40	10	65	230	352	5	33	15	177	144	365	338	46	19
LEPANTO	26	8 044	4 749	4 632	73	503	61	22	76	650	1 341	9	47	43	142	178	650	837	83	34
PAQUERA	16	4 805	2 715	2 646	18	195	27	8	43	799	279	6	41	111	132	62	749	176	44	25
MANZANILLO	6	2 400	1 339	1 291	5	65	30	8	303	83	160	1	19	10	20	60	286	241	36	12
GUACIMAL	2	721	462	449	8	105	3	4	55	39	138	2	10	3	2	18	36	26	6	7
BARRANCA	40	22 049	12 136	11 887	122	982	158	48	249	1 326	1 648	31	141	173	288	668	3 606	2 447	175	74
MONTE VERDE	6	3 207	2 033	2 008	22	644	15	14	58	185	312	7	36	19	21	166	330	179	15	10
ISLA DEL COCO	1	25	1	1	-	1	-	-	-	-	-	-	-	-	-	-	-	-	-	-
COBANO	15	5 205	2 756	2 695	13	279	40	9	65	253	416	13	47	227	28	72	963	270	38	23
CHACARITA	22	12 843	6 766	6 586	83	614	68	21	111	822	1 018	15	71	191	220	667	1 626	1 059	146	34
CHIRA	3	1 214	698	673	4	33	13	2	10	41	234	3	5	24	8	31	208	57	11	14
ACAPULCO	3	1 014	623	615	7	81	2	-	13	77	124	2	8	4	15	26	137	119	7	1
EL ROBLE	22	11 548	6 844	6 735	85	952	54	30	175	1 024	1 026	23	102	138	149	461	1 477	1 039	85	24
ARANCIBIA	3	538	367	357	5	53	3	-	4	6	144	3	8	6	6	4	40	75	3	7
CANTÓN 2 ESPARZA	48	22 598	14 832	14 594	141	1 468	152	56	880	1 235	3 258	35	162	373	109	850	3 733	2 142	169	69
ESPÍRITU SANTO	24	13 507	9 115	9 002	94	982	81	34	656	819	1 975	13	85	195	62	537	2 239	1 230	84	29
SAN JUAN GRANDE	6	2 622	1 594	1 568	12	120	13	5	68	117	319	6	36	83	13	98	392	286	18	8
MACACONA	6	2 968	1 935	1 900	20	206	21	6	98	176	391	5	24	55	22	108	550	218	24	11
SAN RAFAEL	3	1 037	718	703	5	83	16	3	35	32	203	4	4	23	2	35	143	115	10	5
SAN JERÓNIMO	4	662	467	460	3	28	2	1	13	38	158	1	3	7	2	27	64	113	1	6
CALDERA	5	1 802	1 003	961	7	49	19	7	10	53	212	6	10	10	8	45	345	180	32	10
CANTÓN 3 BUENOS AIRES	79	31 975	16 842	16 365	187	1 037	261	87	550	1 400	3 664	161	495	595	941	573	3 883	2 531	298	179
BUENOS AIRES	33	15 558	8 260	8 063	85	467	139	32	161	924	1 211	31	265	436	786	327	2 039	1 160	120	77
VOLCÁN	5	2 711	1 443	1 405	20	77	32	10	43	82	308	8	33	32	51	51	397	261	25	13
POTRERO GRANDE	11	4 222	2 156	2 089	20	96	35	9	148	136	486	17	56	25	37	70	579	375	39	28
BORUCA	5	2 013	986	952	29	163	11	11	107	52	254	26	18	16	16	28	125	96	23	11
PILAS	4	1 156	574	551	3	28	6	2	16	20	230	6	13	11	5	21	103	87	19	4
COLINAS	3	919	484	472	7	47	5	10	45	29	144	3	5	11	6	10	57	93	5	7
CHÁNGUENA	8	1 554	769	725	3	39	6	6	8	50	224	14	75	11	8	17	74	190	30	14
BIOLLEY	5	1 625	828	803	11	59	15	4	12	40	298	54	13	6	5	13	185	88	18	7
BRUNKA	5	2 217	1 342	1 305	9	61	12	3	10	67	509	2	17	47	27	36	324	181	19	18

CUADRO 2.8 PUNTARENAS: JUNTAS, ELECTORADO, VOTOS POR PARTIDO, NULOS Y BLANCOS, PARA DIPUTACIONES A LA ASAMBLEA LEGISLATIVA, SEGÚN CANTÓN Y DISTRITO ADMINISTRATIVO
ELECCIONES 4 DE FEBRERO 2018

CANTÓN Y DISTRITO ADMINISTRATIVO	JUNTAS	ELECTORADO	VOTOS RECIBIDOS																	
			TOTAL GENERAL	VOTOS VÁLIDOS															NULOS	BLANCOS
				TOTAL	ACCESIBILIDAD SIN EXCLUSIÓN	ACCIÓN CIUDADANA	ALIANZA DEMÓCRATA CRISTIANA	DE LOS TRABAJADORES	FRENTE AMPLIO	INTEGRACIÓN NACIONAL	LIBERACIÓN NACIONAL	LIBERAL PROGRESISTA	MOVIMIENTO LIBERTARIO	NUEVA GENERACIÓN	RENOVACIÓN COSTARRICENSE	REPUBLICANO SOCIAL CRISTIANO	RESTAURACIÓN NACIONAL	UNIDAD SOCIAL CRISTIANA		
CANTÓN 4 MONTES DE ORO	26	10 241	6 817	6 680	156	966	85	19	146	431	1 011	12	130	159	642	203	1 776	944	85	52
MIRAMAR	16	6 704	4 480	4 396	118	687	52	11	117	272	591	6	70	70	535	149	1 125	593	56	28
LA UNIÓN	4	966	678	659	6	90	12	2	10	27	213	1	8	9	16	8	203	54	5	14
SAN ISIDRO	6	2 571	1 659	1 625	32	189	21	6	19	132	207	5	52	80	91	46	448	297	24	10
CANTÓN 5 OSA	59	22 210	11 503	11 154	112	819	470	62	313	1 098	2 206	30	164	176	295	1 033	3 264	1 112	256	93
PUERTO CORTÉS	14	6 164	3 212	3 131	31	239	177	12	66	389	718	8	44	42	53	161	823	368	61	20
PALMAR	18	7 505	3 947	3 826	35	262	197	17	143	324	697	6	56	79	170	574	925	341	94	27
SIERPE	9	1 783	902	874	4	38	30	10	27	76	140	3	17	14	15	79	318	103	18	10
BAHÍA BALLENA	6	2 589	1 400	1 360	12	126	24	3	44	99	274	5	16	24	13	50	535	135	29	11
PIEDRAS BLANCAS	7	3 071	1 543	1 494	25	117	28	9	22	175	290	7	25	14	34	138	491	119	32	17
BAHÍA DRAKE	5	1 098	499	469	5	37	14	11	11	35	87	1	6	3	10	31	172	46	22	8
CANTÓN 6 QUEPOS	45	19 595	10 679	10 401	123	800	131	43	143	983	2 121	44	202	1 050	126	268	2 776	1 591	184	94
QUEPOS	30	14 634	7 691	7 498	102	613	108	26	104	756	1 393	39	161	665	90	179	2 203	1 059	134	59
SAVEGRE	9	2 335	1 465	1 427	12	74	10	8	19	117	400	1	29	72	23	44	253	365	21	17
NARANJITO	6	2 626	1 523	1 476	9	113	13	9	20	110	328	4	12	313	13	45	320	167	29	18
CANTÓN 7 GOLFITO	68	29 563	14 772	14 290	160	1 600	381	107	652	1 242	2 900	59	322	135	193	640	4 222	1 677	313	169
GOLFITO	18	8 880	3 962	3 836	47	591	66	24	117	411	786	8	74	35	49	140	965	523	91	35
PUERTO JIMÉNEZ	13	6 176	3 080	2 974	36	405	73	21	103	254	429	12	54	29	41	244	989	284	66	40
GUAYCARÁ	23	10 147	5 529	5 363	55	367	186	44	337	416	1 268	24	92	47	73	157	1 727	570	104	62
PAVÓN	14	4 360	2 201	2 117	22	237	56	18	95	161	417	15	102	24	30	99	541	300	52	32
CANTÓN 8 COTO BRUS	71	29 923	16 630	16 140	108	1 120	645	76	271	659	3 519	1 297	2 854	127	149	334	3 124	1 857	323	167
SAN VITO	20	9 171	5 466	5 318	33	424	209	23	86	165	851	790	916	33	45	105	1 041	597	109	39
SABALITO	16	7 745	3 862	3 739	29	229	124	24	64	173	658	151	1 177	30	34	57	566	423	76	47
AGUA BUENA	12	5 050	2 936	2 853	16	200	122	11	48	140	1 023	103	256	23	24	79	503	305	44	39
LIMONCITO	9	3 018	1 599	1 548	9	136	39	7	32	113	326	188	171	8	16	39	283	181	35	16
PITTIER	6	1 772	978	957	4	29	39	4	15	18	317	23	122	11	7	18	232	118	18	3
GUTIÉRREZ BRAUN	8	3 167	1 789	1 725	17	102	112	7	26	50	344	42	212	22	23	36	499	233	41	23
CANTÓN 9 PARRITA	34	12 052	7 048	6 858	45	411	100	30	146	481	1 948	23	137	110	60	196	2 120	1 051	127	63
PARRITA	34	12 052	7 048	6 858	45	411	100	30	146	481	1 948	23	137	110	60	196	2 120	1 051	127	63

CUADRO 2.8 PUNTARENAS: JUNTAS, ELECTORADO, VOTOS POR PARTIDO, NULOS Y BLANCOS, PARA DIPUTACIONES A LA ASAMBLEA LEGISLATIVA, SEGÚN CANTÓN Y DISTRITO ADMINISTRATIVO
ELECCIONES 4 DE FEBRERO 2018

CANTÓN Y DISTRITO ADMINISTRATIVO	JUNTAS	ELECTORADO	VOTOS RECIBIDOS																	
			TOTAL GENERAL	VOTOS VÁLIDOS															NULOS	BLANCOS
				TOTAL	ACCESIBILIDAD SIN EXCLUSIÓN	ACCIÓN CIUDADANA	ALIANZA DEMÓCRATA CRISTIANA	DE LOS TRABAJADORES	FRENTE AMPLIO	INTEGRACIÓN NACIONAL	LIBERACIÓN NACIONAL	LIBERAL PROGRESISTA	MOVIMIENTO LIBERTARIO	NUEVA GENERACIÓN	RENOVACIÓN COSTARRICENSE	REPUBLICANO SOCIAL CRISTIANO	RESTAURACIÓN NACIONAL	UNIDAD SOCIAL CRISTIANA		
CANTÓN 10 CORREDORES	70	34 163	17 731	17 236	145	1 064	435	83	516	1 123	5 655	91	347	197	477	320	4 569	2 214	335	160
CORREDOR	32	14 715	8 338	8 151	68	546	251	44	224	490	2 741	40	214	72	94	142	1 964	1 261	140	47
LA CUESTA	6	3 411	1 525	1 485	14	94	23	6	101	97	451	15	27	11	24	31	415	176	26	14
CANOAS	18	9 033	4 098	3 973	25	193	94	18	101	278	1 335	21	49	36	237	65	1 045	476	77	48
LAUREL	14	7 004	3 770	3 627	38	231	67	15	90	258	1 128	15	57	78	122	82	1 145	301	92	51
CANTÓN 11 GARABITO	22	11 771	6 126	5 994	58	613	49	24	151	684	1 567	27	308	104	45	158	1 166	1 040	93	39
JACÓ	15	7 764	3 937	3 863	41	432	37	15	80	498	1 050	19	96	37	28	109	809	612	48	26
TÁRCOLES	7	4 007	2 189	2 131	17	181	12	9	71	186	517	8	212	67	17	49	357	428	45	13

FUENTE: Tribunal Supremo de Elecciones.

CUADRO 2.9 LIMÓN: JUNTAS, ELECTORADO, VOTOS POR PARTIDO, NULOS Y BLANCOS, PARA DIPUTACIONES A LA ASAMBLEA LEGISLATIVA, SEGÚN CANTÓN Y DISTRITO ADMINISTRATIVO
ELECCIONES 4 DE FEBRERO 2018

CANTÓN Y DISTRITO ADMINISTRATIVO	JUNTAS	ELECTORADO	VOTOS RECIBIDOS																		
			TOTAL GENERAL	VOTOS VÁLIDOS																NULOS	BLANCOS
				TOTAL	ACCESIBILIDAD SIN EXCLUSIÓN	ACCIÓN CIUDADANA	ALIANZA DEMÓCRATA CRISTIANA	AUNTÉNTICO LIMONENSE	DE LOS TRABAJADORES	FRENTE AMPLIO	INTEGRACIÓN NACIONAL	LIBERACIÓN NACIONAL	MOVIMIENTO LIBERTARIO	NUEVA GENERACIÓN	RECUPERANDO VALORES	RENOVACIÓN COSTARRICENSE	REPUBLICANO SOCIAL CRISTIANO	RESTAURACIÓN NACIONAL	UNIDAD SOCIAL CRISTIANA		
PROVINCIA LIMÓN	**550**	**272 633**	**155 560**	**151 053**	**6 426**	**10 314**	**8 611**	**13 661**	**1 186**	**5 756**	**9 954**	**22 520**	**6 417**	**931**	**4 840**	**5 250**	**5 459**	**35 164**	**14 564**	**3 050**	**1 457**
CANTÓN 1 LIMÓN	138	68 866	37 236	36 018	498	1 770	2 711	8 664	128	810	2 063	3 516	384	350	359	490	1 497	8 771	4 007	854	364
LIMÓN	85	47 139	25 839	25 123	364	1 391	1 262	6 425	88	574	1 572	2 153	202	313	272	327	1 105	6 176	2 899	505	211
VALLE LA ESTRELLA	26	10 768	5 565	5 282	63	162	761	956	21	98	207	820	62	11	29	88	209	1 246	549	187	96
RÍO BLANCO	15	5 653	2 965	2 847	37	115	601	406	7	63	123	307	28	9	36	34	126	701	254	87	31
MATAMA	12	5 306	2 867	2 766	34	102	87	877	12	75	161	236	92	17	22	41	57	648	305	75	26
CANTÓN 2 POCOCÍ	180	92 004	55 841	54 531	3 536	4 926	1 599	709	768	1 378	4 794	9 185	4 628	257	2 465	2 068	1 188	12 202	4 828	864	446
GUÁPILES	42	22 990	15 114	14 891	525	1 950	531	259	114	356	1 245	2 509	1 204	102	560	359	346	3 172	1 659	154	69
JIMÉNEZ	15	7 964	5 284	5 188	122	445	126	46	33	173	380	883	918	21	350	131	123	1 026	411	65	31
RITA	35	16 955	10 161	9 837	1 199	699	273	98	157	208	787	1 575	827	35	392	470	214	2 180	723	224	100
ROXANA	24	10 746	5 956	5 768	250	405	128	66	244	107	401	1 244	425	15	234	243	144	1 427	435	112	76
CARIARI	47	24 865	14 207	13 831	1 232	994	396	174	193	380	1 617	2 125	1 000	56	734	447	249	3 205	1 029	241	135
COLORADO	4	1 679	746	728	13	41	13	12	5	66	49	162	21	2	8	26	14	150	146	4	14
LA COLONIA	13	6 805	4 373	4 288	195	392	132	54	22	88	315	687	233	26	187	392	98	1 042	425	64	21
CANTÓN 3 SIQUIRRES	86	40 171	23 054	22 345	666	1 328	750	1 335	103	1 435	1 226	3 989	518	191	624	1 629	692	5 981	1 878	465	244
SIQUIRRES	46	22 994	13 057	12 688	412	834	252	923	48	1 030	667	2 048	173	143	218	1 139	392	3 503	906	252	117
PACUARITO	12	5 102	2 601	2 493	71	102	109	154	19	80	153	670	51	12	34	116	65	644	213	69	39
FLORIDA	5	1 431	960	930	10	40	99	39	2	30	45	166	11	2	24	105	13	207	137	22	8
GERMANIA	5	2 090	1 274	1 240	74	86	23	42	11	41	71	246	23	5	151	33	46	289	99	16	18
EL CAIRO	10	4 622	2 644	2 547	71	123	110	93	10	183	146	394	215	19	66	130	98	703	186	62	35
LA ALEGRÍA	8	3 932	2 518	2 447	28	143	157	84	13	71	144	465	45	10	131	106	78	635	337	44	27
CANTÓN 4 TALAMANCA	46	20 870	10 517	10 126	61	622	325	1 311	32	1 252	357	1 328	82	32	90	157	1 262	1 778	1 437	259	132
BRATSI	12	5 831	3 074	2 963	22	246	40	334	9	329	102	441	18	15	22	30	399	618	338	75	36
SIXAOLA	10	4 657	2 302	2 221	14	99	138	286	11	147	93	265	31	7	15	71	425	368	251	62	19
CAHUITA	12	5 719	2 992	2 897	13	172	125	667	6	190	126	279	21	4	29	32	223	523	487	60	35
TELIRE	12	4 663	2 149	2 045	12	105	22	24	6	586	36	343	12	6	24	24	215	269	361	62	42
CANTÓN 5 MATINA	44	21 862	11 888	11 475	619	458	928	1 169	39	302	492	1 787	195	36	608	374	431	2 841	1 196	288	125
MATINA	12	5 195	2 765	2 663	261	75	69	402	8	56	90	415	35	5	174	81	96	655	241	71	31
BATÁN	21	11 007	5 900	5 690	319	277	714	302	21	202	235	898	79	23	94	185	250	1 407	684	153	57
CARRANDI	11	5 660	3 223	3 122	39	106	145	465	10	44	167	474	81	8	340	108	85	779	271	64	37
CANTÓN 6 GUÁCIMO	56	28 860	17 024	16 558	1 046	1 210	2 298	473	116	579	1 022	2 715	610	65	694	532	389	3 591	1 218	320	146
GUÁCIMO	25	12 877	7 200	7 030	628	606	592	319	47	259	514	986	282	27	389	131	177	1 461	612	129	41
MERCEDES	2	888	604	592	14	76	122	9	2	11	22	138	6	6	4	8	9	137	28	6	6
POCORA	10	4 592	2 883	2 802	117	189	269	74	19	72	144	415	138	12	92	64	73	932	192	46	35
RÍO JIMÉNEZ	11	6 481	3 960	3 842	222	208	879	55	27	117	227	693	149	13	78	137	74	721	242	82	36
DUACARÍ	8	4 022	2 377	2 292	65	131	436	16	21	120	115	483	35	7	131	192	56	340	144	57	28

FUENTE: Tribunal Supremo de Elecciones.

CUADRO 2.10 SAN JOSÉ: JUNTAS, ELECTORADO, , VOTOS POR PARTIDO, BLANCOS Y NULOS, PARA DIPUTACIONES
SEGÚN CANTÓN, DISTRITO ADMINISTRATIVO Y DISTRITO ELECTORAL
ELECCIONES 4 DE FEBRERO 2018

CANTÓN, DISTRITO ADMINISTRATIVO Y DISTRITO ELECTORAL	JUNTAS	ELECTORADO	VOTOS RECIBIDOS																										
			TOTAL GENERAL	VOTOS VÁLIDOS																								BLANCOS	NULOS
				TOTAL	ACCESIBILIDAD SIN EXCLUSIÓN	ACCIÓN CIUDADANA	ALIANZA DEMÓCRATA CRISTIANA	COMUNAL UNIDO	DE LOS TRABAJADORES	DE LOS TRANSPORTISTAS	FRENTE AMPLIO	FUERZAS UNIDAS PARA EL CAMBIO	INTEGRACIÓN NACIONAL	LIBERACIÓN NACIONAL	LIBERAL PROGRESISTA	MOVIMIENTO LIBERTARIO	NUEVA GENERACIÓN	NUEVO PARTIDO SOCIALISTA	PATRIA, IGUALDAD Y DEMOCRACIA	RENOVACIÓN COSTARRICENSE	REPUBLICANO SOCIAL CRISTIANO	RESTAURACIÓN NACIONAL	TODOS	UNIDAD SOCIAL CRISTIANA	VAMOS		
PROVINCIA SAN JOSÉ	**2 092**	**1 114 749**	**799 767**	**787 028**	**14 677**	**132 380**	**12 764**	**7 218**	**3 778**	**5 509**	**39 480**	**8 889**	**53 250**	**139 379**	**5 617**	**16 757**	**15 636**	**887**	**1 925**	**12 478**	**32 350**	**140 046**	**8 337**	**127 682**	**7 989**	**7 349**	**5 390**
CANTÓN 1 SAN JOSÉ	409	234 558	156 102	154 044	3 368	25 257	3 193	432	762	819	7 978	1 803	12 327	27 149	1 307	3 708	3 072	143	495	1 897	5 953	30 015	1 921	20 511	1 934	544	1 514
DISTRITO 1 CARMEN	9	4 967	3 214	3 183	47	527	36	3	8	9	226	24	264	646	44	84	67	1	14	27	128	264	68	587	109	11	20
CARMEN	2	1 175	708	699	11	133	4	-	-	1	49	3	66	127	12	16	19	-	3	3	19	59	19	123	32	4	5
ARANJUEZ	7	3 792	2 506	2 484	36	394	32	3	8	8	177	21	198	519	32	68	48	1	11	24	109	205	49	464	77	7	15
DISTRITO 2 MERCED	17	9 904	6 121	6 031	121	1 034	84	14	33	45	293	80	594	1 167	64	183	112	8	13	59	263	975	123	697	69	25	65
BARRIO MÉXICO	14	8 330	5 083	5 008	106	821	66	13	28	25	252	73	507	981	46	158	90	7	12	49	224	836	101	560	53	21	54
PITAHAYA	3	1 574	1 038	1 023	15	213	18	1	5	20	41	7	87	186	18	25	22	1	1	10	39	139	22	137	16	4	11
DISTRITO: 3 HOSPITAL	34	19 095	11 624	11 447	301	1 598	221	35	61	75	558	144	1 090	2 168	54	255	185	15	49	158	555	2 379	104	1 310	132	51	126
HOSPITAL	3	1 663	881	872	19	120	19	5	6	6	31	10	107	181	5	26	11	1	6	9	46	151	9	93	11	3	6
CRISTO REY	8	4 264	2 703	2 668	75	351	55	8	14	11	162	34	262	582	4	47	39	2	4	42	147	564	10	236	19	12	23
OMAR DENGO	16	9 623	6 063	5 951	165	821	118	18	28	48	287	81	594	1 001	23	125	94	11	29	87	294	1 377	56	640	54	28	84
SAN BOSCO	5	2 746	1 925	1 905	40	301	26	4	12	10	77	17	127	395	20	51	40	1	10	20	67	277	29	336	45	8	12
C.P. CRISTO REY	2	799	52	51	2	5	3	-	1	-	1	2	-	9	2	6	1	-	-	-	1	10	-	5	3	-	1
DISTRITO 4 CATEDRAL	27	15 321	10 152	10 019	227	1 780	147	28	49	52	631	64	923	1 804	72	262	184	8	41	133	430	1 410	170	1 449	155	39	94
CATEDRAL	3	1 572	857	839	14	154	14	2	7	3	47	3	98	153	11	22	12	1	5	7	30	77	15	144	20	9	9
GONZÁLEZ VÍQUEZ	12	6 713	4 393	4 334	100	734	61	10	18	16	265	32	416	806	29	107	78	3	17	54	173	690	76	583	66	17	42
NACIONES UNIDAS	3	1 854	1 321	1 303	35	269	18	4	8	6	74	9	103	215	6	28	32	-	4	40	52	203	18	165	14	5	13
BARRIO LUJÁN	9	5 182	3 581	3 543	78	623	54	12	16	27	245	20	306	630	26	105	62	4	15	32	175	440	61	557	55	8	30
DISTRITO 5 ZAPOTE	32	18 251	13 218	13 109	267	2 612	224	20	65	61	829	94	1 014	2 332	111	308	290	12	37	149	488	1 918	193	1 906	179	23	86
ZAPOTE	23	13 250	9 501	9 413	237	1 766	183	14	52	54	583	73	719	1 686	81	226	199	10	22	128	379	1 528	133	1 226	114	19	69
CÓRDOBA	9	5 001	3 717	3 696	30	846	41	6	13	7	246	21	295	646	30	82	91	2	15	21	109	390	60	680	65	4	17
DISTRITO 6 SAN FRANCISCO DE DOS RÍOS	32	18 366	13 605	13 484	212	2 802	214	14	49	62	803	85	1 031	2 521	120	303	324	9	39	112	396	1 803	260	2 113	212	35	86
SAN FRANCISCO DE DOS RÍOS	20	11 534	8 561	8 480	135	1 742	152	7	29	32	483	50	624	1 609	84	180	201	5	25	71	256	1 124	161	1 373	137	22	59
SANTA MARTA	12	6 832	5 044	5 004	77	1 060	62	7	20	30	320	35	407	912	36	123	123	4	14	41	140	679	99	740	75	13	27
DISTRITO 7 URUCA	29	15 982	9 904	9 744	163	1 557	190	22	56	52	451	136	578	1 733	110	279	162	12	38	100	300	2 115	99	1 462	129	45	115
URUCA	5	2 887	1 801	1 785	33	342	22	4	13	3	104	15	107	335	20	58	38	1	8	18	48	243	19	323	31	6	10
LA CAJA	5	2 980	2 131	2 117	25	404	23	3	8	4	96	7	125	393	58	80	50	1	3	17	39	169	45	529	38	2	12
CORAZÓN DE JESÚS	2	926	617	603	13	75	8	1	1	5	7	19	32	182	-	12	4	1	5	4	25	113	4	86	6	2	12
ROSITER CARBALLO (LAS BRISAS)	2	1 001	668	651	16	61	21	1	3	11	14	11	43	80	-	12	2	2	1	6	56	287	-	22	2	3	14
LA CARPIO	8	4 694	2 145	2 086	31	222	39	7	15	3	83	53	106	304	7	44	22	4	5	34	61	847	3	181	15	22	37
PEREGRINA	6	3 364	2 484	2 447	45	451	76	6	16	22	146	29	163	424	22	69	46	2	15	21	70	445	28	316	35	8	29
C.S.M. CAPEMCOL	1	130	58	55	-	2	1	-	-	4	1	2	2	15	3	4	-	1	1	-	1	11	-	5	2	2	1
DISTRITO 8 MATA REDONDA	13	7 579	5 304	5 255	59	857	54	8	20	13	208	22	361	1 152	156	192	114	3	22	37	119	526	104	1 101	127	15	34
MATA REDONDA	6	3 411	2 358	2 339	15	359	18	4	2	4	71	6	146	557	100	104	60	1	7	14	41	169	54	549	58	5	14
PERPETUO SOCORRO	7	4 168	2 946	2 916	44	498	36	4	18	9	137	16	215	595	56	88	54	2	15	23	78	357	50	552	69	10	20
DISTRITO 9 PAVAS	87	50 685	33 101	32 582	600	4 352	1 062	166	168	143	1 292	553	2 294	5 500	366	870	743	39	76	409	1 157	7 826	309	4 325	332	137	382
PAVAS	25	14 706	10 491	10 394	130	1 721	298	17	52	20	427	72	672	2 278	205	327	255	11	23	70	243	1 203	180	2 028	162	27	70
RINCÓN GRANDE	35	20 648	12 281	12 031	269	1 170	443	100	68	77	447	305	780	1 548	97	319	279	17	28	225	456	4 282	46	1 012	63	75	175
MARÍA REINA	10	5 721	4 286	4 251	57	794	97	5	17	25	202	24	307	758	29	111	124	2	7	34	105	694	61	733	65	10	25
VILLA ESPERANZA	16	9 488	6 017	5 883	143	666	224	44	31	20	216	152	535	909	34	113	83	9	18	79	347	1 646	22	551	41	24	110
C.S.M. MANUEL ANTONIO CHAPUÍ	1	122	26	23	1	1	-	-	-	1	-	-	-	7	1	-	2	-	-	1	6	1	-	1	1	1	2
DISTRITO 10 HATILLO	76	43 972	28 881	28 491	893	4 559	600	79	153	199	1 484	388	2 457	4 838	98	547	510	24	80	431	1 248	6 351	256	3 063	233	91	299
HATILLO	29	17 039	11 706	11 574	336	2 017	231	32	77	85	678	134	992	2 029	51	216	254	9	30	170	508	2 195	127	1 299	104	27	105
SAGRADA FAMILIA	11	6 140	3 470	3 402	136	386	60	7	14	19	179	69	229	639	6	73	33	4	17	63	148	964	18	310	28	17	51
HATILLO 8	27	15 843	10 527	10 387	351	1 788	248	34	43	77	475	112	951	1 743	36	201	182	5	27	150	413	2 221	88	1 172	70	37	103
COLONIA 15 DE SETIEMBRE	9	4 950	3 178	3 128	70	368	61	6	19	18	152	73	285	427	5	57	41	6	6	48	179	971	23	282	31	10	40
DISTRITO 11 SAN SEBASTIÁN	53	30 436	20 978	20 699	478	3 579	361	43	100	108	1 203	213	1 721	3 288	112	425	381	12	86	282	869	4 448	235	2 498	257	72	207
SAN SEBASTIÁN	19	11 236	7 731	7 634	187	1 219	153	13	25	32	412	97	624	1 206	33	139	135	4	27	123	311	1 889	79	843	83	22	75
PASO ANCHO SUR	17	9 694	6 777	6 696	152	1 214	104	10	36	47	430	54	514	1 111	47	164	123	2	24	76	254	1 291	75	870	98	20	61
PASO ANCHO NORTE	11	6 111	4 109	4 042	94	711	59	16	29	18	226	44	402	612	18	74	77	2	19	55	177	826	54	482	47	14	53
COLONIA KENNEDY	6	3 395	2 361	2 327	45	435	45	4	10	11	135	18	181	359	14	48	46	4	16	28	127	442	27	303	29	16	18
CANTÓN 2 ESCAZÚ	81	46 941	33 477	33 079	550	5 374	304	49	127	81	1 372	252	2 121	7 091	830	1 321	666	37	75	393	1 085	3 877	440	6 610	424	278	120
DISTRITO 1 ESCAZÚ	21	12 370	8 909	8 801	173	1 605	81	13	31	28	404	75	660	1 862	139	268	183	9	19	96	308	1 058	104	1 588	97	28	80
ESCAZÚ	21	12 370	8 909	8 801	173	1 605	81	13	31	28	404	75	660	1 862	139	268	183	9	19	96	308	1 058	104	1 588	97	28	80
DISTRITO 2 SAN ANTONIO	26	15 243	10 381	10 231	253	1 902	115	22	61	29	510	94	765	1 830	94	323	206	19	27	217	489	1 667	107	1 394	107	51	99
SAN ANTONIO	20	11 949	8 304	8 193	204	1 537	101	14	50	17	418	65	582	1 414	65	255	175	17	23	179	378	1 362	92	1 157	88	35	76
BEBEDERO O SAN FRANCISCO	1	544	324	316	4	42	1	3	2	3	9	7	18	76	7	22	3	2	-	10	18	41	3	43	2	4	4
CARMEN (CHIVERRAL)	5	2 750	1 753	1 722	45	323	13	5	9	9	83	22	165	340	22	46	28	-	4	28	93	264	12	194	17	12	19
DISTRITO 3 SAN RAFAEL	34	19 358	14 187	14 047	124	1 867	108	14	35	24	458	83	696	3 399	597	730	277	9	29	80	288	1 152	229	3 628	220	41	99
SAN RAFAEL	16	9 256	6 734	6 682	47	768	50	8	13	10	199	25	291	1 698	391	390	118	5	17	31	116	411	140	1 842	112	18	34
GUACHIPELÍN (SAN GABRIEL)	10	6 021	4 540	4 480	43	601	30	3	6	10	130	35	237	1 112	152	197	106	2	5	28	101	379	54	1 176	73	15	45
BELO HORIZONTE NORTE	7	4 021	2 871	2 844	33	491	28	3	16	4	129	22	168	568	54	142	53	1	7	21	71	360	34	605	34	8	19
H.A. MAGDALA	1	60	42	41	1	7	-	-	-	-	-	1	-	21	-	1	-	1	-	-	-	2	1	5	1	-	1
CANTÓN 3 DESAMPARADOS	289	160 243	109 298	107 631	2 661	18 157	1 797	762	619	759	4 930	1 342	7 723	20 012	416	2 136	1 651	101	261	2 562	5 139	22 666	850	12 141	946	1 198	469
DISTRITO 1 DESAMPARADOS	53	30 885	21 768	21 474	500	3 871	362	216	116	150	1 128	245	1 613	3 734	86	376	411	12	64	518	951	4 172	172	2 522	255	61	233
DESAMPARADOS	17	9 980	7 333	7 250	154	1 309	118	144	27	46	373	59	533	1 481	30	120	159	5	20	148	286	1 118	95	945	80	20	63
CALLE FALLAS	24	14 343	9 824	9 687	223	1 778	172	57	71	81	472	129	736	1 553	37	183	157	4	34	287	443	2 018	42	1 098	112	31	106
SAN JERÓNIMO	11	6 486	4 574	4 503	123	784	71	15	18	23	282	57	342	690	19	73	93	2	10	83	213	1 034	35	473	63	10	61
H.A. OFELIA CARVAJAL DE NARANJO	1	76	37	34	-	-	1	-	-	-	1	-	2	10	-	-	2	1	-	-	9	2	-	6	-	-	3
DISTRITO 2 SAN MIGUEL	52	28 465	18 949	18 658	436	2 857	276	91	95	144	764	296	1 351	3 383	80	361	244	14	41	372	1 057	4 866	122	1 697	111	79	212
SAN MIGUEL	15	8 935	5 875	5 794	166	981	84	27	19	42	246	97	409	927	28	116	89	3	9	106	249	1 477	35	635	49	23	58
JERICÓ	2	919	646	636	7	98	9	6	4	1	34	4	46	230	4	9	8	1	2	7	39	77	12	35	3	4	6

CUADRO 2.10 SAN JOSÉ: JUNTAS, ELECTORADO, , VOTOS POR PARTIDO, BLANCOS Y NULOS, PARA DIPUTACIONES
SEGÚN CANTÓN, DISTRITO ADMINISTRATIVO Y DISTRITO ELECTORAL
ELECCIONES 4 DE FEBRERO 2018

CANTÓN, DISTRITO ADMINISTRATIVO Y DISTRITO ELECTORAL	JUNTAS	ELECTORADO	VOTOS RECIBIDOS																												
			TOTAL GENERAL	VOTOS VÁLIDOS																										BLANCOS	NULOS
				TOTAL	ACCESIBILIDAD SIN EXCLUSIÓN	ACCIÓN CIUDADANA	ALIANZA DEMÓCRATA CRISTIANA	COMUNAL UNIDO	DE LOS TRABAJADORES	DE LOS TRANSPORTISTAS	FRENTE AMPLIO	FUERZAS UNIDAS PARA EL CAMBIO	INTEGRACIÓN NACIONAL	LIBERACIÓN NACIONAL	LIBERAL PROGRESISTA	MOVIMIENTO LIBERTARIO	NUEVA GENERACIÓN	NUEVO PARTIDO SOCIALISTA	PATRIA, IGUALDAD Y DEMOCRACIA	RENOVACIÓN COSTARRICENSE	REPUBLICANO SOCIAL CRISTIANO	RESTAURACIÓN NACIONAL	TODOS	UNIDAD SOCIAL CRISTIANA	VAMOS		
HIGUITO	16	9 136	6 062	5 980	133	916	114	28	32	58	248	104	440	1 036	29	118	71	2	16	123	301	1 669	26	478	38	29	53
PACAYA	1	91	78	76	1	2	2	-	-	-	-	-	6	49	-	-	3	-	-	-	2	11	-	-	-	1	1
EL LLANO	6	3 223	2 227	2 187	43	340	21	8	15	10	67	29	146	516	5	34	28	3	6	36	161	477	16	217	9	7	33
MANZANO (MANZANILLO)	1	172	118	116	1	27	1	-	3	-	-	-	9	28	-	1	-	-	-	3	10	18	1	14	-	-	2
LAS LOMAS	2	911	606	589	11	90	14	3	4	10	37	6	46	106	3	10	7	1	2	17	27	133	3	57	2	5	12
LA CAPRI	9	5 078	3 337	3 280	74	403	31	19	18	23	132	56	249	491	11	73	38	4	6	80	268	1 004	29	261	10	10	47
DISTRITO 3 SAN JUAN DE DIOS	22	12 997	8 425	8 290	224	1 275	147	186	53	49	319	111	632	1 281	24	192	99	13	15	384	481	1 657	58	1 024	66	31	104
SAN JUAN DE DIOS	22	12 997	8 425	8 290	224	1 275	147	186	53	49	319	111	632	1 281	24	192	99	13	15	384	481	1 657	58	1 024	66	31	104
DISTRITO 4 SAN RAFAEL ARRIBA	22	11 494	7 848	7 770	182	1 482	114	25	40	61	381	93	526	1 487	28	158	118	10	18	96	350	1 495	60	976	70	24	54
SAN RAFAEL ARRIBA	19	11 039	7 691	7 613	178	1 436	113	24	39	59	381	89	524	1 441	26	156	116	10	18	96	341	1 473	60	965	68	24	54
C P SAN RAFAEL ARRIBA	1	371	118	118	4	46	-	-	1	-	-	4	1	19	1	2	1	-	-	-	9	22	-	6	2	-	-
H.A. SAN CAYETANO	1	39	10	10	-	-	-	-	-	1	-	-	1	6	-	-	-	-	-	-	-	-	-	2	-	-	-
H.A. COM MORICE (LA CASONA)	1	45	29	29	-	-	1	1	-	1	-	-	-	21	1	-	1	-	-	-	-	-	-	3	-	-	-
DISTRITO 5 SAN ANTONIO	16	9 192	6 858	6 791	126	1 419	105	11	29	51	423	44	444	1 272	37	163	134	5	16	97	241	989	94	1 007	84	17	50
SAN ANTONIO	16	9 192	6 858	6 791	126	1 419	105	11	29	51	423	44	444	1 272	37	163	134	5	16	97	241	989	94	1 007	84	17	50
DISTRITO 6 FRAILES	6	2 955	2 056	1 992	42	288	17	6	7	12	59	12	107	853	5	27	24	3	3	6	90	157	15	239	20	30	34
FRAILES	3	1 844	1 282	1 232	25	214	8	4	3	6	30	7	66	493	5	16	15	2	2	4	54	108	11	146	13	24	26
BUSTAMANTE O ALCIRA	2	908	630	618	12	57	6	2	3	6	22	4	28	312	-	6	9	1	-	2	26	40	3	75	4	5	7
VIOLETA (RINCÓN MORALES)	1	203	144	142	5	17	3	-	1	-	7	1	13	48	-	5	-	-	1	-	10	9	1	18	3	1	1
DISTRITO 7 PATARRÁ	12	6 858	4 469	4 388	118	669	64	15	20	64	228	63	289	795	26	90	61	6	9	120	310	862	23	532	24	28	53
PATARRÁ	6	3 301	2 303	2 254	62	383	21	8	4	29	113	30	142	445	14	40	40	2	5	58	155	370	12	306	15	21	28
GUATUSO	6	3 557	2 166	2 134	56	286	43	7	16	35	115	33	147	350	12	50	21	4	4	62	155	492	11	226	9	7	25
DISTRITO 8 SAN CRISTÓBAL	7	3 216	2 359	2 294	46	390	22	41	20	22	44	14	143	1 031	8	44	23	5	8	22	111	137	18	132	13	40	25
SAN CRISTÓBAL SUR	2	856	645	632	11	102	4	36	10	6	9	5	38	256	3	7	8	-	4	9	37	29	11	44	3	5	8
SAN CRISTÓBAL NORTE	2	855	618	595	6	101	7	1	4	7	12	1	21	291	1	5	3	1	3	5	41	47	-	34	4	19	4
CRISTO REY	2	1 031	746	724	25	148	6	2	3	9	15	6	61	321	3	12	10	1	1	4	15	51	3	22	6	11	11
EMPALME ARRIBA GUARIA (PARTE OES	1	474	350	343	4	39	5	2	3	-	8	2	23	163	1	20	2	3	-	4	18	10	4	32	-	5	2
DISTRITO 9 ROSARIO	9	3 034	2 034	1 977	52	276	19	35	12	4	79	23	156	762	4	45	15	-	5	16	141	172	9	136	16	25	32
ROSARIO	3	1 476	1 015	980	34	149	10	7	3	2	38	6	74	354	1	19	6	-	2	8	82	85	7	81	12	16	19
GUADARRAMA	1	354	203	197	3	35	1	2	2	1	9	2	15	91	-	2	-	-	-	-	11	12	-	10	1	3	3
LA JOYA	1	161	90	90	1	2	1	6	-	-	2	1	9	42	1	5	-	-	-	-	5	14	-	1	-	-	-
TRINIDAD (PARTE ESTE)	2	702	450	437	9	75	6	5	4	1	27	12	36	105	1	18	8	-	2	5	31	52	1	38	1	5	8
LLANO BONITO	1	121	93	93	1	2	-	2	1	-	1	-	5	73	1	-	-	-	-	-	1	4	-	1	1	-	-
CHIROGRES	1	220	183	180	4	13	1	13	2	-	2	2	17	97	-	1	1	-	1	3	11	5	1	5	1	1	2
DISTRITO 10 DAMAS	17	9 294	6 595	6 488	175	1 192	125	12	31	101	300	98	437	999	20	108	106	6	14	214	256	1 446	35	749	64	27	80
FÁTIMA DE DAMAS	5	2 629	2 014	1 983	39	418	40	3	7	36	92	24	116	327	8	23	32	2	6	105	70	350	11	249	25	12	19
SAN LORENZO	12	6 665	4 581	4 505	136	774	85	9	24	65	208	74	321	672	12	85	74	4	8	109	186	1 096	24	500	39	15	61
DISTRITO 11 SAN RAFAEL ABAJO	28	16 128	11 365	11 222	253	2 098	197	30	55	35	501	120	924	1 784	41	231	171	13	34	265	474	2 500	97	1 314	85	30	113
SAN RAFAEL ABAJO	19	10 933	7 649	7 547	168	1 455	134	20	37	23	354	80	600	1 184	24	145	114	5	24	204	314	1 646	76	878	62	20	82
VALENCIA	9	5 195	3 716	3 675	85	643	63	10	18	12	147	40	324	600	17	86	57	8	10	61	160	854	21	436	23	10	31
DISTRITO 12 GRAVILIAS	23	12 889	9 655	9 541	206	1 818	155	54	42	46	513	95	699	1 700	39	187	190	6	28	150	377	1 752	123	1 256	105	28	86
GRAVILIAS	13	7 307	5 453	5 383	120	1 008	86	36	31	23	270	50	411	1 031	23	87	101	4	17	100	225	1 015	63	625	57	16	54
EL PORVENIR	10	5 582	4 202	4 158	86	810	69	18	11	23	243	45	288	669	16	100	89	2	11	50	152	737	60	631	48	12	32
DISTRITO 13 LOS GUIDO	22	12 836	6 917	6 746	301	522	194	40	99	20	191	128	402	931	18	154	55	8	6	302	300	2 461	24	557	33	49	122
LOS GUIDO	22	12 836	6 917	6 746	301	522	194	40	99	20	191	128	402	931	18	154	55	8	6	302	300	2 461	24	557	33	49	122
CANTÓN 4 PURISCAL	72	28 424	19 810	19 281	317	3 456	137	2 019	114	119	547	137	1 176	4 481	84	221	310	24	33	331	1 353	1 619	209	2 493	101	264	265
DISTRITO 1 SANTIAGO	22	10 631	7 527	7 401	113	1 553	40	536	36	48	251	37	472	1 556	28	89	149	6	11	148	487	595	80	1 111	55	56	70
SANTIAGO	14	8 231	5 870	5 782	92	1 215	38	352	30	33	201	27	355	1 237	25	75	122	3	6	130	405	486	66	842	42	36	52
POZOS	2	900	550	532	12	120	1	52	3	5	17	2	54	106	1	5	11	-	2	5	19	31	2	81	3	9	9
CARIT	2	705	540	534	4	111	1	25	1	1	15	5	42	120	1	4	5	-	1	9	30	38	4	114	3	3	3
BAJO BADILLA	1	74	35	31	-	9	-	5	1	-	3	-	1	3	-	-	-	1	-	-	1	2	-	3	2	4	-
H.A. CORAZÓN DE JESÚS	1	38	25	24	-	2	-	1	-	-	-	-	1	7	-	-	1	-	-	-	3	-	-	9	-	-	1
SANTA CECILIA	2	683	507	498	5	96	-	101	1	9	15	3	19	83	1	5	10	2	2	4	29	38	8	62	5	4	5
DISTRITO 2 MERCEDES SUR	14	4 481	3 079	2 982	58	490	23	242	13	24	107	24	198	752	20	34	72	6	10	36	190	259	22	383	19	49	48
MERCEDES SUR	1	547	376	365	10	67	5	24	-	1	11	-	27	113	2	6	3	1	-	3	18	19	3	48	4	7	4
MERCEDES NORTE	3	1 296	897	874	11	112	12	43	1	16	33	11	38	209	6	9	7	1	4	11	73	114	11	145	7	12	11
BOCANA	1	108	72	71	2	5	2	-	-	1	-	-	3	26	-	-	4	-	-	-	6	1	-	21	-	-	1
JILGUERAL	1	166	96	90	2	17	1	2	1	1	4	1	8	23	-	1	2	-	-	1	4	7	-	12	3	5	1
TÚFARES	1	79	54	53	3	3	-	9	-	-	1	-	7	21	-	-	-	1	-	2	2	1	1	2	-	1	-
SALITRALES	1	183	120	115	2	14	-	8	2	1	2	1	6	34	-	3	3	-	1	6	15	8	-	8	1	4	1
ALTO LA PALMA	1	289	197	189	4	38	1	6	1	1	4	2	25	38	4	5	2	2	1	3	15	7	1	29	-	2	6
LLANO GRANDE	1	103	53	52	1	4	-	-	-	-	-	-	-	27	-	-	-	-	-	-	1	3	-	16	-	1	-
SANTA MARTA	1	350	240	230	4	46	1	20	3	-	4	1	20	79	1	2	2	1	-	1	10	6	1	27	1	5	5
CERBATANA	3	1 360	974	943	19	184	1	130	5	3	48	8	64	182	7	8	49	-	4	9	46	93	5	75	3	12	19
DISTRITO 3 BARBACOAS	8	3 640	2 631	2 534	47	355	26	552	28	11	62	18	148	468	10	30	25	2	4	76	183	211	17	250	11	50	47
BARBACOAS (SAN ISIDRO)	3	1 319	980	949	19	129	12	222	4	4	27	5	61	133	3	11	9	1	3	16	74	87	5	119	5	13	18
PIEDADES	2	836	606	579	9	93	6	88	4	4	15	5	29	115	3	13	5	1	-	12	56	54	2	64	1	16	11
SAN JUAN	2	1 119	806	777	13	114	7	135	8	3	18	6	49	184	3	6	11	-	1	46	40	62	10	56	5	15	14
CORTEZAL	1	366	239	229	6	19	1	107	12	-	2	2	9	36	1	-	-	-	-	2	13	8	-	11	-	6	4
DISTRITO 4 GRIFO ALTO	3	984	719	702	10	99	3	111	2	6	14	7	33	198	2	3	8	2	-	3	37	42	3	118	1	15	2
GRIFO ALTO	2	827	607	594	10	79	2	101	2	5	10	7	32	164	1	3	7	2	-	3	32	39	3	91	1	11	2
GRIFO BAJO	1	157	112	108	-	20	1	10	-	1	4	-	1	34	1	-	1	-	-	-	5	3	-	27	-	4	-
DISTRITO 5 SAN RAFAEL	3	1 306	896	874	12	113	10	159	1	6	11	7	63	190	5	3	7	1	-	11	162	32	5	75	1	9	13
SAN RAFAEL ARRIBA	2	965	668	656	8	96	8	114	1	5	11	6	49	157	4	3	6	1	-	6	81	25	5	70	-	6	6
FLORALIA	1	341	228	218	4	17	2	45	-	1	-	1	14	33	1	-	1	-	-	5	81	7	-	5	1	3	7
DISTRITO 6 CANDELARITA	4	1 431	985	940	14	170	2	44	9	3	14	5	35	402	4	17	10	-	-	8	37	38	14	112	2	22	23

CUADRO 2.10 SAN JOSÉ: JUNTAS, ELECTORADO, , VOTOS POR PARTIDO, BLANCOS Y NULOS, PARA DIPUTACIONES
SEGÚN CANTÓN, DISTRITO ADMINISTRATIVO Y DISTRITO ELECTORAL
ELECCIONES 4 DE FEBRERO 2018

CANTÓN, DISTRITO ADMINISTRATIVO Y DISTRITO ELECTORAL	JUNTAS	ELECTORADO	VOTOS RECIBIDOS																										
			TOTAL GENERAL	VOTOS VÁLIDOS																								BLANCOS	NULOS
				TOTAL	ACCESIBILIDAD SIN EXCLUSIÓN	ACCIÓN CIUDADANA	ALIANZA DEMÓCRATA CRISTIANA	COMUNAL UNIDO	DE LOS TRABAJADORES	DE LOS TRANSPORTISTAS	FRENTE AMPLIO	FUERZAS UNIDAS PARA EL CAMBIO	INTEGRACIÓN NACIONAL	LIBERACIÓN NACIONAL	LIBERAL PROGRESISTA	MOVIMIENTO LIBERTARIO	NUEVA GENERACIÓN	NUEVO PARTIDO SOCIALISTA	PATRIA, IGUALDAD Y DEMOCRACIA	RENOVACIÓN COSTARRICENSE	REPUBLICANO SOCIAL CRISTIANO	RESTAURACIÓN NACIONAL	TODOS	UNIDAD SOCIAL CRISTIANA	VAMOS		
CANDELARITA	2	756	497	471	10	74	-	25	6	1	4	2	13	211	1	8	4	-	-	3	22	19	8	60	-	11	15
PEDERNAL O SAN PEDRO	2	675	488	469	4	96	2	19	3	2	10	3	22	191	3	9	6	-	-	5	15	19	6	52	2	11	8
DISTRITO 7 DESAMPARADITOS	1	591	453	441	6	91	-	62	5	3	11	1	25	70	3	5	5	-	1	5	29	32	8	77	2	7	5
DESAMPARADITOS	1	591	453	441	6	91	-	62	5	3	11	1	25	70	3	5	5	-	1	5	29	32	8	77	2	7	5
DISTRITO 8 SAN ANTONIO	6	3 109	2 104	2 046	37	408	25	257	14	11	53	20	132	380	6	27	29	5	6	30	97	247	53	200	9	25	33
SAN ANTONIO	5	2 889	1 949	1 900	36	379	23	246	12	9	47	20	117	344	3	26	28	5	5	27	94	235	50	185	9	21	28
CHARCÓN (RÍO VIEJO)	1	220	155	146	1	29	2	11	2	2	6	-	15	36	3	1	1	-	1	3	3	12	3	15	-	4	5
DISTRITO 9 CHIRES	11	2 251	1 416	1 361	20	177	8	56	6	7	24	18	70	465	6	13	5	2	1	14	131	163	7	167	1	32	23
GUARUMAL	1	202	128	123	1	22	2	4	-	1	-	-	5	66	-	-	-	-	1	-	5	4	1	11	-	3	2
ZAPATÓN (SAN CARLOS)	1	349	218	204	2	13	-	3	2	-	1	2	2	57	-	2	-	1	-	12	46	27	1	33	-	11	3
GAMALOTILLO	1	266	176	172	1	31	-	2	1	3	6	1	16	52	-	3	-	1	-	-	15	16	3	21	-	3	1
LOS ÁNGELES	1	135	90	83	3	11	-	4	-	-	4	1	5	21	-	2	-	-	-	-	11	6	1	14	-	5	2
LA GLORIA	2	671	402	386	5	63	5	10	2	1	4	8	19	116	3	5	4	-	-	1	18	87	-	35	-	7	9
MASTATAL	1	108	73	68	4	6	-	3	-	1	2	1	2	28	-	-	-	-	-	-	6	3	-	11	1	1	4
SAN MARTÍN	1	104	70	69	1	7	-	9	-	1	1	2	13	13	2	-	-	-	-	1	5	7	1	6	-	1	-
SAN MIGUEL	1	153	106	104	2	7	1	13	1	-	-	1	3	42	-	-	1	-	-	-	19	3	-	11	-	1	1
VISTA DE MAR NORTE	1	216	128	128	1	15	-	8	-	-	5	2	4	62	1	1	-	-	-	-	2	4	-	23	-	-	-
BAJO REY	1	47	25	24	-	2	-	-	-	-	1	-	1	8	-	-	-	-	-	-	4	6	-	2	-	-	1
CANTÓN 5 TARRAZÚ	28	12 188	7 819	7 646	98	1 530	73	60	-	152	437	-	302	1 440	-	100	125	12	10	179	671	618	119	1 676	44	78	95
DISTRITO 1 SAN MARCOS	15	7 736	5 160	5 051	72	1 127	48	47	35	123	318	37	215	862	29	70	106	7	8	145	449	396	102	819	36	60	49
SAN MARCOS	9	4 933	3 349	3 273	43	735	34	39	23	93	211	23	131	544	21	34	78	5	3	50	289	258	89	542	28	42	34
SAN PEDRO	1	450	325	321	3	82	1	1	4	6	17	2	4	50	2	3	6	-	1	7	38	15	4	74	1	2	2
GUADALUPE	2	1 099	728	715	10	185	6	2	6	10	53	10	57	124	3	21	12	2	2	7	36	64	7	96	2	7	6
RODEO NORTE	2	1 207	730	714	16	123	7	5	2	14	37	2	23	136	3	12	8	-	1	80	85	59	2	94	5	9	7
H.A. LOS SANTOS	1	47	28	28	-	2	-	-	-	-	-	-	-	8	-	-	2	-	1	1	1	-	-	13	-	-	-
DISTRITO 2 SAN LORENZO	10	3 010	1 891	1 854	22	336	18	10	12	25	81	28	74	457	6	20	15	4	2	25	172	173	10	359	5	22	15
SAN MARTÍN	1	127	87	83	2	16	1	1	-	1	-	1	3	22	-	-	1	1	1	1	8	10	-	14	-	3	1
SAN LORENZO	4	2 202	1 359	1 333	16	276	11	6	8	20	66	19	60	298	5	14	13	3	1	19	127	111	6	250	4	15	11
ESQUIPULAS	1	29	15	14	-	-	-	-	-	-	-	-	-	1	-	-	1	-	-	-	1	6	-	5	-	-	1
SAN MIGUEL O SALADO	1	130	75	74	2	12	1	1	2	2	1	-	2	27	-	-	-	-	-	1	10	2	2	9	-	-	1
ZAPOTAL	1	205	135	131	1	10	1	1	1	2	5	2	3	56	-	3	-	-	-	1	9	14	2	20	-	3	1
NÁPOLES	1	268	178	177	1	21	3	1	1	-	9	4	5	49	-	2	-	-	-	2	17	9	-	52	1	1	-
QUEBRADA ARROYO	1	49	42	42	-	1	1	-	-	-	-	2	1	4	1	1	-	-	-	1	-	21	-	9	-	-	-
DISTRITO 3 SAN CARLOS	3	1 442	927	900	4	67	7	3	3	4	38	5	13	121	4	10	4	1	-	9	50	49	7	498	3	13	14
SAN CARLOS	2	912	573	552	2	49	2	1	2	3	29	3	9	73	3	5	2	-	-	6	29	20	6	306	2	11	10
SAN JERÓNIMO	1	530	354	348	2	18	5	2	1	1	9	2	4	48	1	5	2	1	-	3	21	29	1	192	1	2	4
CANTÓN 6 ASERRÍ	83	42 853	28 797	28 276	655	5 162	417	120	151	125	1 398	325	1 968	6 541	107	593	406	27	82	361	1 423	4 600	244	3 375	196	327	194
DISTRITO 1 ASERRÍ	42	24 220	16 353	16 117	367	2 669	261	85	93	89	862	204	1 189	3 275	60	368	279	10	46	256	720	2 920	154	2 091	119	68	168
ASERRÍ	31	18 627	12 616	12 442	275	2 176	202	43	60	59	684	138	919	2 609	45	281	226	10	37	203	523	2 076	129	1 647	100	48	126
POÁS	10	5 551	3 711	3 650	92	493	58	42	33	30	178	66	270	664	15	86	53	-	9	53	196	844	25	424	19	19	42
H.A. SAN FRANCISCO DE ASÍS	1	42	26	25	-	-	1	-	-	-	-	-	-	2	-	1	-	-	-	-	1	-	-	20	-	1	-
DISTRITO 2 TARBACA	5	1 785	1 165	1 134	43	210	7	3	5	3	48	6	72	320	3	21	14	2	4	4	82	115	10	145	17	19	12
TARBACA O PRAGA	3	1 303	849	826	33	168	7	-	3	3	40	3	53	230	1	16	7	2	3	3	31	88	9	110	16	12	11
EL TIGRE	1	184	113	110	4	14	-	2	-	-	6	1	8	35	2	2	5	-	-	1	2	20	-	8	-	3	-
CEDRAL	1	298	203	198	6	28	-	1	2	-	2	2	11	55	-	3	2	-	1	-	49	7	1	27	1	4	1
DISTRITO 3 VUELTA DE JORCO	11	5 056	3 441	3 360	69	807	41	13	19	5	134	32	221	890	12	51	34	3	17	34	219	395	15	328	21	40	41
JOCOTAL ABAJO	1	217	142	138	2	21	1	-	-	-	7	3	8	39	-	1	-	-	-	3	12	31	-	7	3	2	2
VUELTA DE JORCO	6	3 363	2 345	2 297	49	663	29	10	16	4	108	17	151	438	10	37	31	2	10	21	161	271	14	239	16	21	27
MONTE REDONDO	2	667	434	421	12	95	4	1	1	-	10	8	30	109	2	8	2	1	5	8	19	51	1	53	1	6	7
LEGUA DE LOS NARANJOS	1	309	179	174	3	12	4	1	-	-	3	3	12	90	-	5	-	-	2	-	14	8	-	17	-	3	2
URUCA	1	500	341	330	3	16	3	1	2	1	6	1	20	214	-	-	1	-	-	2	13	34	-	12	1	8	3
DISTRITO 4 SAN GABRIEL	8	3 919	2 731	2 669	73	603	29	5	13	12	138	23	186	686	12	53	30	2	6	12	147	338	18	276	7	29	33
SAN GABRIEL	6	3 116	2 224	2 173	59	530	24	5	12	9	124	18	152	525	7	45	24	2	5	11	123	264	16	214	4	23	28
LIMONAL	1	291	184	181	6	22	1	-	1	1	2	3	12	47	2	2	1	-	-	-	12	27	1	40	1	2	1
TRANQUERILLAS	1	512	323	315	8	51	4	-	-	2	12	2	22	114	3	6	5	-	1	1	12	47	1	22	2	4	4
DISTRITO 5 LEGUA	4	962	628	611	9	193	7	3	4	1	18	2	26	185	1	17	3	1	2	1	19	22	5	87	5	8	9
LA LEGUA	1	581	347	343	7	82	6	2	3	1	13	2	23	100	-	14	2	-	2	-	13	7	5	59	2	1	3
BAJO DE PARRITA	1	84	62	60	-	23	-	-	-	-	-	-	1	25	-	2	-	-	-	-	2	4	-	2	1	1	1
ALTO AGUACATE	1	99	68	63	1	30	-	1	-	-	2	-	-	18	-	-	1	1	-	-	-	2	-	5	2	4	1
LAGUNA (BAJO BIJAGUAL)	1	198	151	145	1	58	1	-	1	-	3	-	2	42	1	1	-	-	-	1	4	9	-	21	-	2	4
DISTRITO 6 MONTERREY	2	729	471	460	3	55	4	1	2	2	5	5	24	234	1	3	2	1	-	3	21	48	1	44	1	7	4
MONTERREY	1	583	401	391	2	34	3	1	1	2	3	4	21	215	1	3	1	1	-	2	17	42	1	37	-	6	4
OJO DE AGUA (PARTE NORTE)	1	146	70	69	1	21	1	-	1	-	2	1	3	19	-	-	1	-	-	1	4	6	-	7	1	1	-
DISTRITO 7 SALITRILLOS	11	6 182	4 008	3 925	91	625	68	10	15	13	193	53	250	951	18	80	44	8	7	51	215	762	41	404	26	23	60
SALITRILLOS	7	3 975	2 562	2 512	50	429	35	6	10	9	103	32	160	642	12	49	25	3	7	24	145	453	36	263	19	17	33
SANTA TERESITA	4	2 207	1 446	1 413	41	196	33	4	5	4	90	21	90	309	6	31	19	5	-	27	70	309	5	141	7	6	27
CANTÓN 7 MORA	47	21 361	14 722	14 434	234	2 793	206	763	74	91	477	169	927	2 552	106	267	400	20	22	165	498	2 125	129	2 280	136	192	96
DISTRITO 1 COLÓN	22	12 140	8 616	8 499	141	1 925	119	194	38	62	315	75	542	1 476	79	178	300	13	11	90	256	1 152	97	1 332	104	32	85
COLÓN	14	8 273	5 856	5 792	81	1 375	74	155	28	35	226	60	352	965	52	109	167	7	9	62	172	828	66	898	71	20	44
TICUFRES	1	276	156	147	2	12	4	3	-	10	2	3	15	28	1	5	5	1	-	3	7	18	2	25	1	2	7
RODEO	1	320	250	245	6	59	-	2	1	-	9	1	17	64	3	6	3	-	1	1	7	25	3	36	1	3	2
BRASIL	3	1 801	1 313	1 297	20	255	21	17	2	10	49	8	83	211	21	37	94	2	1	10	25	140	17	249	25	1	15
SAN BOSCO	2	1 218	879	862	30	203	18	5	7	7	28	3	65	150	2	16	27	3	-	10	37	125	7	113	6	2	15
SAN RAFAEL (CEDRAL)	1	252	162	156	2	21	2	12	-	-	1	-	10	58	-	5	4	-	-	4	8	16	2	11	-	4	2
DISTRITO 2 GUAYABO	7	3 174	2 076	2 019	43	323	35	299	11	9	53	33	131	341	3	20	37	3	5	23	68	335	7	224	16	16	41

CUADRO 2.10 SAN JOSÉ: JUNTAS, ELECTORADO, , VOTOS POR PARTIDO, BLANCOS Y NULOS, PARA DIPUTACIONES
SEGÚN CANTÓN, DISTRITO ADMINISTRATIVO Y DISTRITO ELECTORAL
ELECCIONES 4 DE FEBRERO 2018

CANTÓN, DISTRITO ADMINISTRATIVO Y DISTRITO ELECTORAL	JUNTAS	ELECTORADO	VOTOS RECIBIDOS																										
			TOTAL GENERAL	VOTOS VÁLIDOS																								BLANCOS	NULOS
				TOTAL	ACCESIBILIDAD SIN EXCLUSIÓN	ACCIÓN CIUDADANA	ALIANZA DEMÓCRATA CRISTIANA	COMUNAL UNIDO	DE LOS TRABAJADORES	DE LOS TRANSPORTISTAS	FRENTE AMPLIO	FUERZAS UNIDAS PARA EL CAMBIO	INTEGRACIÓN NACIONAL	LIBERACIÓN NACIONAL	LIBERAL PROGRESISTA	MOVIMIENTO LIBERTARIO	NUEVA GENERACIÓN	NUEVO PARTIDO SOCIALISTA	PATRIA, IGUALDAD Y DEMOCRACIA	RENOVACIÓN COSTARRICENSE	REPUBLICANO SOCIAL CRISTIANO	RESTAURACIÓN NACIONAL	TODOS	UNIDAD SOCIAL CRISTIANA	VAMOS		
GUAYABO	4	1 917	1 247	1 219	16	180	19	276	6	6	35	17	56	150	-	11	25	1	2	15	34	227	1	133	9	6	22
CORROGRES (LA FILA EL CARMEN)	3	1 257	829	800	27	143	16	23	5	3	18	16	75	191	3	9	12	2	3	8	34	108	6	91	7	10	19
DISTRITO 3 TABARCIA	10	3 388	2 277	2 221	26	311	31	96	15	17	62	33	149	378	14	29	31	2	3	38	84	378	10	502	12	24	32
TABARCIA	3	1 400	905	884	7	131	15	34	4	6	33	15	52	132	5	12	15	-	1	21	31	161	6	194	9	10	11
PIEDRAS BLANCAS	1	546	397	389	7	50	2	2	3	-	11	2	29	57	1	8	4	2	1	4	17	18	2	169	-	5	3
MORADO	2	665	469	457	4	56	7	8	3	8	8	12	31	72	3	6	8	-	1	3	20	153	-	53	1	2	10
CORRALAR	1	324	201	197	2	32	6	4	2	1	3	1	14	56	2	3	3	-	-	2	5	23	-	38	-	3	1
BAJO DE LOAIZA (SAN LORENZO)	1	228	143	135	1	19	-	30	2	1	3	1	9	20	2	-	-	-	-	3	5	12	1	24	2	2	6
BAJO DE BUSTAMANTE O ÁNGELES	1	131	94	91	5	9	1	8	1	1	3	-	6	30	-	-	-	-	-	3	1	7	1	15	-	2	1
BAJO DEL JORCO (PARTE OESTE)	1	94	68	68	-	14	-	10	-	-	1	2	8	11	1	-	1	-	-	2	5	4	-	9	-	-	-
DISTRITO 4 PIEDRAS NEGRAS	1	258	176	171	3	27	-	22	-	-	3	5	9	39	-	3	3	1	1	1	5	21	2	26	-	4	1
PIEDRAS NEGRAS	1	258	176	171	3	27	-	22	-	-	3	5	9	39	-	3	3	1	1	1	5	21	2	26	-	4	1
DISTRITO 5 PICAGRES	3	561	391	385	3	44	4	92	1	-	3	2	19	78	2	18	9	-	1	3	13	40	6	46	1	3	3
PICAGRES	1	205	115	114	1	13	-	44	-	-	-	-	7	24	1	3	2	-	1	-	1	8	3	6	-	1	-
LLANO GRANDE	1	317	248	243	2	30	4	47	1	-	3	1	11	51	-	4	6	-	-	3	9	30	3	37	1	2	3
SAN ISIDRO DE CHUCAS (BALSILLA)	1	39	28	28	-	1	-	1	-	-	-	1	1	3	1	11	1	-	-	-	3	2	-	3	-	-	-
DISTRITO 6 JARIS	2	885	573	554	11	85	5	21	6	3	23	4	38	147	4	9	16	-	1	3	41	69	4	62	2	7	12
JARIS	2	885	573	554	11	85	5	21	6	3	23	4	38	147	4	9	16	-	1	3	41	69	4	62	2	7	12
DISTRITO 7 QUITIRRISÍ	2	955	613	585	7	78	12	39	3	-	18	17	39	93	4	10	4	1	-	7	31	130	3	88	1	10	18
QUITIRRISÍ	2	955	613	585	7	78	12	39	3	-	18	17	39	93	4	10	4	1	-	7	31	130	3	88	1	10	18
CANTÓN 8 GOICOECHEA	156	90 058	62 111	61 278	1 205	11 527	1 151	183	311	385	3 387	698	4 462	9 542	323	1 415	1 075	72	179	1 281	2 382	12 588	635	7 760	717	629	204
DISTRITO 1 GUADALUPE	36	20 659	14 611	14 456	238	3 022	245	18	66	66	895	100	1 124	2 492	85	303	239	14	58	203	483	2 286	176	2 114	229	38	117
GUADALUPE	35	20 528	14 541	14 387	238	3 014	245	18	64	66	893	100	1 120	2 474	84	303	238	14	56	202	480	2 280	175	2 095	228	37	117
H.A. CARLOS MARÍA ULLOA	1	131	70	69	-	8	-	-	2	-	2	-	4	18	1	-	1	-	2	1	3	6	1	19	1	1	-
DISTRITO 2 SAN FRANCISCO	4	2 049	1 476	1 454	33	234	15	1	12	18	72	15	130	271	6	43	29	3	3	24	75	217	7	232	14	8	14
SAN FRANCISCO	4	2 049	1 476	1 454	33	234	15	1	12	18	72	15	130	271	6	43	29	3	3	24	75	217	7	232	14	8	14
DISTRITO 3 CALLE BLANCOS	21	11 883	8 634	8 539	152	1 753	102	13	57	44	536	54	644	1 400	73	243	198	7	25	138	342	1 141	162	1 327	128	24	71
CALLE BLANCOS Y SAN GABRIEL	20	11 866	8 626	8 531	152	1 749	101	13	57	44	536	54	644	1 398	73	242	198	7	25	138	342	1 141	162	1 327	128	24	71
H.A. CORTEZA AMARILLA-EMMANUEL	1	17	8	8	-	4	1	-	-	-	-	-	-	2	-	1	-	-	-	-	-	-	-	-	-	-	-
DISTRITO 4 MATA DE PLÁTANO	22	13 140	9 523	9 388	158	2 146	158	7	35	51	544	79	578	1 477	47	201	221	4	24	134	297	1 731	107	1 270	119	37	98
MATA DE PLÁTANO O CARMEN	22	13 140	9 523	9 388	158	2 146	158	7	35	51	544	79	578	1 477	47	201	221	4	24	134	297	1 731	107	1 270	119	37	98
DISTRITO 5 IPÍS	40	23 272	16 144	15 927	351	2 674	341	105	82	136	822	252	1 237	2 199	66	348	212	20	49	416	690	4 023	117	1 638	149	51	166
IPÍS ABAJO	10	5 585	3 873	3 829	53	763	78	10	17	61	242	45	282	525	16	102	61	7	12	71	136	808	42	436	62	6	38
LOS ÁNGELES	11	6 378	4 610	4 557	91	803	105	32	20	33	208	72	388	643	25	95	70	2	14	134	175	1 107	29	470	41	12	41
FACIO Y LA MORA	19	11 309	7 661	7 541	207	1 108	158	63	45	42	372	135	567	1 031	25	151	81	11	23	211	379	2 108	46	732	46	33	87
DISTRITO 6 RANCHO REDONDO	6	3 237	2 074	2 012	50	281	35	13	10	14	62	46	128	400	13	68	22	7	5	104	80	429	12	224	9	16	46
RANCHO REDONDO	2	813	556	541	15	70	5	4	2	2	13	3	15	148	5	21	4	1	3	61	27	55	5	80	2	5	10
VISTA DE MAR	4	2 424	1 518	1 471	35	211	30	9	8	12	49	43	113	252	8	47	18	6	2	43	53	374	7	144	7	11	36
DISTRITO 7 PURRAL	27	15 818	9 649	9 502	223	1 417	255	26	49	56	456	152	621	1 303	33	209	154	17	15	262	415	2 761	54	955	69	30	117
PURRAL	17	10 160	6 555	6 461	148	1 094	163	16	33	37	318	77	461	942	22	136	123	13	13	140	301	1 628	39	696	61	22	72
CUADROS	10	5 658	3 094	3 041	75	323	92	10	16	19	138	75	160	361	11	73	31	4	2	122	114	1 133	15	259	8	8	45
CANTÓN 9 SANTA ANA	64	35 074	25 317	25 022	389	4 266	294	163	120	78	804	207	1 590	5 610	560	855	511	25	48	216	793	2 867	391	4 942	293	211	84
DISTRITO 1 SANTA ANA	15	8 863	6 637	6 582	90	1 137	75	44	27	15	272	43	429	1 431	158	182	139	8	20	64	176	686	88	1 403	95	15	40
SANTA ANA	12	7 144	5 342	5 298	71	897	53	40	22	13	203	27	336	1 173	136	141	113	8	15	42	142	565	72	1 156	73	13	31
SAN RAFAEL	3	1 719	1 295	1 284	19	240	22	4	5	2	69	16	93	258	22	41	26	-	5	22	34	121	16	247	22	2	9
DISTRITO 2 SALITRAL	6	2 884	1 879	1 855	28	280	17	6	5	7	40	23	140	638	13	34	24	-	-	11	74	191	33	283	8	11	13
SALITRAL	5	2 567	1 701	1 683	27	268	15	6	4	7	39	20	125	554	11	31	23	-	-	11	69	182	26	257	8	10	8
MATINILLA	1	317	178	172	1	12	2	-	1	-	1	3	15	84	2	3	1	-	-	-	5	9	7	26	-	1	5
DISTRITO 3 POZOS	20	10 890	7 919	7 809	113	1 311	90	62	39	17	206	58	472	1 655	249	328	154	10	13	56	228	904	99	1 651	94	34	76
POZOS	15	8 480	6 191	6 116	77	1 002	65	20	31	15	160	33	352	1 349	219	270	123	7	10	34	175	620	89	1 384	81	25	50
HONDURAS	2	1 123	788	775	16	133	13	40	3	-	23	6	56	150	13	28	19	1	1	10	20	105	3	130	5	5	8
LAGOS DE LINDORA	3	1 287	940	918	20	176	12	2	5	2	23	19	64	156	17	30	12	2	2	12	33	179	7	137	8	4	18
DISTRITO 4 URUCA	11	5 763	4 084	4 028	76	634	38	21	27	17	127	46	252	913	71	170	82	5	6	28	178	461	77	745	54	11	45
RÍO ORO	9	5 110	3 640	3 600	64	571	32	15	21	15	119	37	222	817	68	162	78	5	3	25	149	393	70	680	54	5	35
LA MINA	2	653	444	428	12	63	6	6	6	2	8	9	30	96	3	8	4	-	3	3	29	68	7	65	-	6	10
DISTRITO 5 PIEDADES	9	5 142	3 693	3 649	71	675	60	17	20	21	128	27	235	759	57	98	94	2	4	46	89	481	88	642	35	11	33
PIEDADES	9	5 142	3 693	3 649	71	675	60	17	20	21	128	27	235	759	57	98	94	2	4	46	89	481	88	642	35	11	33
DISTRITO 6 BRASIL	3	1 532	1 105	1 099	11	229	14	13	2	1	31	10	62	214	12	43	18	-	5	11	48	144	6	218	7	2	4
BRASIL	3	1 532	1 105	1 099	11	229	14	13	2	1	31	10	62	214	12	43	18	-	5	11	48	144	6	218	7	2	4
CANTÓN 10 ALAJUELITA	88	50 373	32 211	31 631	903	4 179	642	246	181	148	1 324	581	2 770	3 907	138	691	1 962	33	61	927	1 625	8 140	181	2 807	185	430	150
DISTRITO 1 ALAJUELITA	17	10 147	6 806	6 707	216	1 026	123	16	51	31	275	78	625	857	46	133	548	8	16	136	269	1 490	69	646	48	23	76
ALAJUELITA	17	10 147	6 806	6 707	216	1 026	123	16	51	31	275	78	625	857	46	133	548	8	16	136	269	1 490	69	646	48	23	76
DISTRITO 2 SAN JOSECITO	13	7 605	5 149	5 071	116	804	92	12	32	24	223	59	414	609	16	100	441	4	14	67	340	1 105	31	541	27	24	54
SAN JOSECITO	13	7 605	5 149	5 071	116	804	92	12	32	24	223	59	414	609	16	100	441	4	14	67	340	1 105	31	541	27	24	54
DISTRITO 3 SAN ANTONIO	4	1 898	1 243	1 217	29	197	21	5	9	3	50	17	108	185	5	36	97	2	-	20	75	242	11	100	5	9	17
SAN ANTONIO O EL LLANO	3	1 506	992	971	21	149	18	4	6	2	33	14	88	132	3	29	92	2	-	18	63	197	10	85	5	6	15
LÁMPARAS O CORAZÓN DE JESÚS	1	392	251	246	8	48	3	1	3	1	17	3	20	53	2	7	5	-	-	2	12	45	1	15	-	3	2
DISTRITO 4 CONCEPCIÓN	22	12 310	7 868	7 713	218	911	148	166	34	52	325	121	706	877	36	159	338	9	18	207	396	2 326	25	601	40	34	121
CONCEPCIÓN ABAJO	14	8 006	5 151	5 045	123	611	102	143	20	34	211	79	490	582	16	86	188	9	11	125	241	1 540	15	390	29	26	80
CONCEPCIÓN ARRIBA	8	4 304	2 717	2 668	95	300	46	23	14	18	114	42	216	295	20	73	150	-	7	82	155	786	10	211	11	8	41
DISTRITO 5 SAN FELIPE	32	18 413	11 145	10 923	324	1 241	258	47	55	38	451	306	917	1 379	35	263	538	10	13	497	545	2 977	45	919	65	60	162
SAN FELIPE	9	5 307	3 431	3 391	119	485	51	10	14	8	159	59	320	476	10	86	175	3	7	79	160	801	15	332	22	12	28
AURORA	16	9 231	5 634	5 502	149	557	161	29	31	18	181	113	431	664	18	130	290	6	4	367	277	1 593	19	431	33	36	96
TEJARCILLOS (JUAN RAFAEL MORA)	7	3 875	2 080	2 030	56	199	46	8	10	12	111	134	166	239	7	47	73	1	2	51	108	583	11	156	10	12	38

CUADRO 2.10 SAN JOSÉ: JUNTAS, ELECTORADO, , VOTOS POR PARTIDO, BLANCOS Y NULOS, PARA DIPUTACIONES
SEGÚN CANTÓN, DISTRITO ADMINISTRATIVO Y DISTRITO ELECTORAL
ELECCIONES 4 DE FEBRERO 2018

CANTÓN, DISTRITO ADMINISTRATIVO Y DISTRITO ELECTORAL	JUNTAS	ELECTORADO	VOTOS RECIBIDOS																										
			TOTAL GENERAL	VOTOS VÁLIDOS																								BLANCOS	NULOS
				TOTAL	ACCESIBILIDAD SIN EXCLUSIÓN	ACCIÓN CIUDADANA	ALIANZA DEMÓCRATA CRISTIANA	COMUNAL UNIDO	DE LOS TRABAJADORES	DE LOS TRANSPORTISTAS	FRENTE AMPLIO	FUERZAS UNIDAS PARA EL CAMBIO	INTEGRACIÓN NACIONAL	LIBERACIÓN NACIONAL	LIBERAL PROGRESISTA	MOVIMIENTO LIBERTARIO	NUEVA GENERACIÓN	NUEVO PARTIDO SOCIALISTA	PATRIA, IGUALDAD Y DEMOCRACIA	RENOVACIÓN COSTARRICENSE	REPUBLICANO SOCIAL CRISTIANO	RESTAURACIÓN NACIONAL	TODOS	UNIDAD SOCIAL CRISTIANA	VAMOS		
CANTÓN 11 VÁZQUEZ DE CORONADO	92	53 496	38 693	38 219	638	8 053	774	68	189	535	1 941	378	2 545	6 106	219	849	650	24	100	385	1 900	7 780	315	4 330	440	361	113
DISTRITO 1 SAN ISIDRO	27	15 721	11 785	11 673	182	2 473	211	20	51	73	594	89	773	2 006	90	249	198	7	24	118	588	2 111	107	1 557	152	29	83
SAN ISIDRO	21	12 109	9 097	9 011	124	1 916	167	15	38	50	429	57	622	1 610	73	193	157	5	18	91	447	1 557	80	1 245	117	21	65
CORAZÓN DE JESÚS	6	3 612	2 688	2 662	58	557	44	5	13	23	165	32	151	396	17	56	41	2	6	27	141	554	27	312	35	8	18
DISTRITO 2 SAN RAFAEL	10	5 779	4 052	4 000	67	775	67	10	23	42	187	42	237	816	21	87	62	3	7	27	262	749	33	445	38	16	36
SAN RAFAEL	8	4 858	3 471	3 435	58	702	53	8	22	38	162	35	216	676	19	69	58	2	7	24	190	633	27	403	33	8	28
LAS NUBES	2	921	581	565	9	73	14	2	1	4	25	7	21	140	2	18	4	1	-	3	72	116	6	42	5	8	8
DISTRITO 3 DULCE NOMBRE DE JESÚS	17	9 798	6 875	6 770	113	1 329	158	10	39	55	341	75	441	979	30	143	129	7	23	87	353	1 748	47	594	69	20	85
JESÚS O DULCE NOMBRE	17	9 798	6 875	6 770	113	1 329	158	10	39	55	341	75	441	979	30	143	129	7	23	87	353	1 748	47	594	69	20	85
DISTRITO 4 PATALILLO	28	16 797	12 631	12 485	220	2 812	283	20	55	132	688	120	928	1 776	59	278	219	6	35	128	491	2 552	105	1 432	146	35	111
SAN ANTONIO	28	16 797	12 631	12 485	220	2 812	283	20	55	132	688	120	928	1 776	59	278	219	6	35	128	491	2 552	105	1 432	146	35	111
DISTRITO 5 CASCAJAL	10	5 401	3 350	3 291	56	664	55	8	21	233	131	52	166	529	19	92	42	1	11	25	206	620	23	302	35	13	46
SAN PEDRO	8	4 660	2 970	2 918	49	608	52	8	21	230	116	44	149	437	15	74	38	1	10	21	167	563	20	267	28	12	40
CASCAJAL	2	741	380	373	7	56	3	-	-	3	15	8	17	92	4	18	4	-	1	4	39	57	3	35	7	1	6
CANTÓN 12 ACOSTA	43	16 608	10 983	10 762	194	2 446	87	95	46	62	400	81	951	2 520	46	89	105	12	63	463	493	964	61	1 523	61	123	98
DISTRITO 1 SAN IGNACIO	15	7 543	5 302	5 239	95	1 419	32	40	22	24	237	32	437	1 155	13	49	54	-	47	153	242	413	36	703	36	26	37
SAN IGNACIO	7	4 093	2 871	2 835	55	813	24	5	10	5	126	17	243	581	7	22	39	-	39	81	148	229	26	346	19	11	25
TABLAZO	2	980	646	640	22	173	2	1	2	2	34	1	62	137	1	11	5	-	-	15	33	36	1	95	7	3	3
CHIRRACA (PARTE ESTE)	2	911	688	682	14	152	1	31	1	8	19	7	39	156	-	3	2	-	6	14	25	59	2	140	3	2	4
SAN LUIS	3	1 515	1 067	1 053	4	278	5	3	9	9	58	7	89	269	2	11	8	-	2	43	34	87	7	121	7	9	5
H.A. ACOSTA	1	44	30	29	-	3	-	-	-	-	-	-	4	12	3	2	-	-	-	-	2	2	-	1	-	1	-
DISTRITO 2 GUAITIL	6	1 984	1 258	1 224	32	206	11	6	4	15	31	9	113	391	9	9	23	2	6	35	68	91	5	154	4	11	23
GUAITIL	1	573	365	353	12	64	3	2	-	3	8	1	32	114	2	-	6	1	1	5	13	25	-	61	-	3	9
TOLEDO	1	163	88	87	-	7	-	-	1	-	2	1	4	43	2	-	2	-	-	-	7	6	-	12	-	-	1
COYOLAR	1	104	32	32	-	1	-	-	1	-	2	-	6	12	-	-	-	-	-	1	3	1	-	5	-	-	-
LA CRUZ	1	393	273	266	4	57	2	1	1	11	6	5	22	66	2	5	4	1	-	9	21	23	-	24	2	2	5
OCOCA	2	751	500	486	16	77	6	3	1	1	13	2	49	156	3	4	11	-	5	20	24	36	5	52	2	6	8
DISTRITO 3 PALMICHAL	8	3 660	2 490	2 433	32	395	25	37	12	7	76	26	230	598	8	22	16	4	6	155	71	309	8	378	18	25	32
AGUA BLANCA (PARTE NORTE)	1	592	435	427	4	87	3	13	6	1	9	2	45	113	2	1	4	-	1	3	21	40	3	65	4	4	4
PALMICHAL	4	2 100	1 423	1 387	20	228	16	15	4	5	50	14	109	304	3	20	10	2	3	114	33	216	3	211	7	15	21
SEVILLA (CACAO)	1	226	153	152	3	16	1	1	-	-	7	4	7	44	1	-	-	1	1	2	2	22	1	38	1	1	-
BAJO DE JORCO	1	348	227	217	3	46	2	1	1	-	6	6	44	45	1	-	2	-	-	2	9	20	-	28	1	5	5
BAJO CACAO O CERDAS	1	394	252	250	2	18	3	7	1	1	4	-	25	92	1	1	-	1	1	34	6	11	1	36	5	-	2
DISTRITO 4 CANGREJAL	5	1 506	844	815	23	246	10	5	5	8	18	5	61	157	11	3	6	3	1	23	61	49	2	115	3	17	12
CANGREJAL	1	436	255	247	6	97	-	2	-	2	5	1	16	24	1	1	3	-	1	18	28	6	-	33	3	3	5
CEIBA ESTE	1	412	205	200	7	68	5	3	2	3	6	2	9	40	5	1	2	2	-	2	16	14	-	13	-	3	2
LLANO DE LA MESA	1	164	113	108	1	21	3	-	-	1	2	-	16	40	1	1	-	1	-	1	7	7	2	4	-	5	-
ESCUADRA	1	153	72	71	5	22	1	-	1	-	1	-	8	13	2	-	-	-	-	-	2	10	-	6	-	1	-
LINDA VISTA	1	341	199	189	4	38	1	-	2	2	4	2	12	40	2	-	1	-	-	2	8	12	-	59	-	5	5
DISTRITO 5 SABANILLAS	9	1 915	1 089	1 051	12	180	9	7	3	8	38	9	110	219	5	6	6	3	3	97	51	102	10	173	-	19	19
SABANILLAS	2	692	401	386	2	62	5	3	-	3	10	3	62	76	5	2	2	2	-	25	23	27	4	70	-	7	8
TÉRUEL	1	303	164	157	1	49	1	2	2	2	9	1	22	32	-	-	2	1	-	2	5	18	3	5	-	3	4
BIJAGUAL	1	239	145	139	-	12	1	-	1	1	11	1	9	28	-	2	2	-	1	2	1	35	2	30	-	2	4
ZONCUANO	1	107	50	50	-	1	1	1	-	-	-	-	6	26	-	-	-	-	-	11	1	-	1	2	-	-	-
LAS LIMAS	1	75	32	28	-	2	-	-	-	1	-	1	-	8	-	-	-	-	-	-	1	6	-	9	-	3	1
CASPIROLA	1	107	70	68	3	17	1	-	-	1	-	-	6	14	-	1	-	-	-	13	6	4	-	2	-	2	-
URUCA	1	191	107	107	2	19	-	-	-	-	3	-	4	14	-	-	-	-	2	4	2	6	-	51	-	-	-
VEGAS DEL PARRITA	1	201	120	116	4	18	-	1	-	-	5	3	1	21	-	1	-	-	-	40	12	6	-	4	-	2	2
CANTÓN 13 TIBÁS	96	55 965	39 009	38 528	687	7 552	811	81	204	175	1 674	358	2 846	6 759	240	907	738	27	88	707	1 285	6 810	398	5 719	462	365	116
DISTRITO 1 SAN JUAN	37	21 717	15 797	15 641	254	3 443	323	27	72	62	684	84	1 174	2 950	99	368	312	5	32	126	490	2 107	214	2 586	229	39	117
SAN JUAN	26	15 475	11 241	11 142	145	2 415	218	20	46	50	488	52	829	2 187	66	265	234	4	24	89	331	1 370	177	1 972	160	22	77
FLORIDA (INVU)	11	6 242	4 556	4 499	109	1 028	105	7	26	12	196	32	345	763	33	103	78	1	8	37	159	737	37	614	69	17	40
DISTRITO 2 CINCO ESQUINAS	13	7 524	4 702	4 631	102	745	93	19	35	18	169	58	435	750	33	113	63	4	13	60	205	1 041	25	614	36	12	59
CINCO ESQUINAS	13	7 524	4 702	4 631	102	745	93	19	35	18	169	58	435	750	33	113	63	4	13	60	205	1 041	25	614	36	12	59
DISTRITO 3 ANSELMO LLORENTE	15	8 630	6 420	6 358	87	1 431	94	11	28	30	336	42	407	1 184	49	139	162	7	18	48	152	848	86	1 110	89	11	51
ANSELMO LLORENTE	15	8 630	6 420	6 358	87	1 431	94	11	28	30	336	42	407	1 184	49	139	162	7	18	48	152	848	86	1 110	89	11	51
DISTRITO 4 LEÓN XIII	13	7 640	4 561	4 458	117	456	150	10	22	17	102	100	287	667	21	100	63	5	9	330	224	1 336	24	398	20	32	71
LEÓN XIII	13	7 640	4 561	4 458	117	456	150	10	22	17	102	100	287	667	21	100	63	5	9	330	224	1 336	24	398	20	32	71
DISTRITO 5 COLIMA	18	10 454	7 529	7 440	127	1 477	151	14	47	48	383	74	543	1 208	38	187	138	6	16	143	214	1 478	49	1 011	88	22	67
COLIMA	7	4 124	2 925	2 886	53	494	63	6	25	28	150	36	221	482	15	71	45	3	7	43	81	592	24	415	32	9	30
CUATRO REINAS	11	6 330	4 604	4 554	74	983	88	8	22	20	233	38	322	726	23	116	93	3	9	100	133	886	25	596	56	13	37
CANTÓN 14 MORAVIA	77	44 209	32 435	32 120	543	6 839	855	41	127	133	1 828	300	2 162	5 175	296	777	667	28	86	337	913	5 051	439	5 018	505	233	82
DISTRITO 1 SAN VICENTE	45	26 011	19 629	19 485	279	4 298	344	16	69	62	1 180	118	1 223	3 384	214	517	470	10	53	170	451	2 517	318	3 419	373	40	104
SAN VICENTE	38	22 488	17 090	16 983	222	3 827	287	11	63	54	1 043	63	1 062	2 953	207	445	436	9	50	148	388	1 967	293	3 120	335	29	78
H.A. CASA NAZARETH	1	25	12	12	-	-	-	-	-	1	-	-	1	3	-	2	1	-	-	1	1	-	-	2	-	-	-
LA ISLA	6	3 498	2 527	2 490	57	471	57	5	6	7	137	55	160	428	7	70	33	1	3	21	62	550	25	297	38	11	26
DISTRITO 2 SAN JERÓNIMO	8	4 324	2 963	2 906	77	638	45	9	12	20	136	47	229	431	27	80	44	6	7	41	115	520	32	367	23	13	44
SAN JERÓNIMO	4	2 384	1 661	1 632	44	373	20	3	6	10	82	26	129	248	20	47	24	5	5	22	76	245	18	212	17	9	20
PLATANARES	4	1 940	1 302	1 274	33	265	25	6	6	10	54	21	100	183	7	33	20	1	2	19	39	275	14	155	6	4	24
DISTRITO 3 LA TRINIDAD	24	13 874	9 843	9 729	187	1 903	466	16	46	51	512	135	710	1 360	55	180	153	12	26	126	347	2 014	89	1 232	109	29	85
LA TRINIDAD (GUAYABAL)	18	10 697	7 646	7 573	130	1 595	158	10	30	47	409	91	564	1 024	51	146	119	11	22	106	279	1 549	70	1 072	90	19	54
LOS SITIOS	6	3 177	2 197	2 156	57	308	308	6	16	4	103	44	146	336	4	34	34	1	4	20	68	465	19	160	19	10	31
CANTÓN 15 MONTES DE OCA	74	42 391	31 234	30 978	353	7 640	420	45	157	153	2 509	157	1 800	5 090	368	734	786	38	72	258	741	3 203	446	5 090	918	188	68

CUADRO 2.10 SAN JOSÉ: JUNTAS, ELECTORADO, , VOTOS POR PARTIDO, BLANCOS Y NULOS, PARA DIPUTACIONES
SEGÚN CANTÓN, DISTRITO ADMINISTRATIVO Y DISTRITO ELECTORAL
ELECCIONES 4 DE FEBRERO 2018

CANTÓN, DISTRITO ADMINISTRATIVO Y DISTRITO ELECTORAL	JUNTAS	ELECTORADO	VOTOS RECIBIDOS																										
			TOTAL GENERAL	VOTOS VÁLIDOS																								BLANCOS	NULOS
				TOTAL	ACCESIBILIDAD SIN EXCLUSIÓN	ACCIÓN CIUDADANA	ALIANZA DEMÓCRATA CRISTIANA	COMUNAL UNIDO	DE LOS TRABAJADORES	DE LOS TRANSPORTISTAS	FRENTE AMPLIO	FUERZAS UNIDAS PARA EL CAMBIO	INTEGRACIÓN NACIONAL	LIBERACIÓN NACIONAL	LIBERAL PROGRESISTA	MOVIMIENTO LIBERTARIO	NUEVA GENERACIÓN	NUEVO PARTIDO SOCIALISTA	PATRIA, IGUALDAD Y DEMOCRACIA	RENOVACIÓN COSTARRICENSE	REPUBLICANO SOCIAL CRISTIANO	RESTAURACIÓN NACIONAL	TODOS	UNIDAD SOCIAL CRISTIANA	VAMOS		
DISTRITO 1 SAN PEDRO	37	21 073	15 227	15 097	155	3 767	174	24	79	54	1 245	69	855	2 535	204	388	347	19	42	109	352	1 460	232	2 486	501	41	89
SAN PEDRO	16	9 544	6 718	6 654	75	1 615	80	5	29	14	542	29	334	1 119	111	204	134	5	18	42	154	527	120	1 217	280	23	41
LOURDES	20	11 451	8 454	8 389	80	2 138	94	17	49	40	703	40	519	1 391	93	184	212	13	24	67	197	933	111	1 263	221	17	48
H.A. MONTES DE OCA	1	78	55	54	-	14	-	2	1	-	-	-	2	25	-	-	1	1	-	-	1	-	1	6	-	1	-
DISTRITO 2 SABANILLA	21	12 012	9 233	9 168	110	2 343	144	16	37	54	703	54	513	1 441	101	209	312	10	11	77	196	907	131	1 544	255	19	46
SABANILLA	15	8 463	6 528	6 483	70	1 613	105	9	26	38	505	35	355	1 053	75	159	217	8	8	56	126	605	90	1 123	207	15	30
CEDROS	6	3 549	2 705	2 685	40	730	39	7	11	16	198	19	158	388	26	50	95	2	3	21	70	302	41	421	48	4	16
DISTRITO 3 MERCEDES	5	2 737	2 067	2 052	25	512	25	1	11	8	230	8	101	351	19	33	39	1	4	15	62	210	29	284	84	2	13
BETANIA	5	2 737	2 067	2 052	25	512	25	1	11	8	230	8	101	351	19	33	39	1	4	15	62	210	29	284	84	2	13
DISTRITO 4 SAN RAFAEL	11	6 569	4 707	4 661	63	1 018	77	4	30	37	331	26	331	763	44	104	88	8	15	57	131	626	54	776	78	6	40
SAN RAFAEL	11	6 569	4 707	4 661	63	1 018	77	4	30	37	331	26	331	763	44	104	88	8	15	57	131	626	54	776	78	6	40
CANTÓN 16 TURRUBARES	16	4 593	2 923	2 863	37	277	27	68	12	5	52	26	139	1 185	13	60	27	7	3	28	118	207	21	546	5	24	36
DISTRITO 1 SAN PABLO	3	1 302	885	871	9	127	7	23	-	1	12	10	49	333	3	32	5	2	-	5	29	75	10	139	-	10	4
SAN PABLO	3	1 302	885	871	9	127	7	23	-	1	12	10	49	333	3	32	5	2	-	5	29	75	10	139	-	10	4
DISTRITO 2 SAN PEDRO	1	516	356	342	7	31	2	21	-	1	22	2	21	112	4	11	8	1	1	7	18	11	1	60	1	10	4
SAN PEDRO	1	516	356	342	7	31	2	21	-	1	22	2	21	112	4	11	8	1	1	7	18	11	1	60	1	10	4
DISTRITO 3 SAN JUAN DE MATA	2	954	551	540	10	51	14	5	5	1	6	9	28	250	4	4	6	2	2	4	26	54	1	58	-	3	8
SAN JUAN DE MATA	1	423	276	272	5	37	6	1	-	1	3	3	19	105	3	3	4	2	2	3	13	26	1	35	-	-	4
EL BARRO	1	531	275	268	5	14	8	4	5	-	3	6	9	145	1	1	2	-	-	1	13	28	-	23	-	3	4
DISTRITO 4 SAN LUIS	4	491	310	305	6	27	-	7	1	1	2	-	17	161	-	6	3	-	-	4	17	12	2	36	3	1	4
SAN LUIS	1	118	86	83	-	12	-	5	1	-	2	-	5	33	-	2	1	-	-	1	4	2	-	15	-	-	3
SAN RAFAEL	1	81	52	52	3	6	-	-	-	-	-	-	2	18	-	-	1	-	-	1	8	1	-	11	1	-	-
SAN FRANCISCO	1	215	134	132	2	7	-	2	-	-	-	-	8	88	-	3	1	-	-	2	2	4	1	10	2	1	1
POTENCIANA ARRIBA	1	77	38	38	1	2	-	-	-	1	-	-	2	22	-	1	-	-	-	-	3	5	1	-	-	-	-
DISTRITO 5 CARARA	6	1 330	821	805	5	41	4	12	6	1	10	5	24	329	2	7	5	2	-	8	28	55	7	253	1	12	4
MONTELIMAR (LOS SITIOS)	1	265	166	162	2	4	-	6	1	-	3	1	3	114	-	4	1	-	-	-	8	4	-	11	-	2	2
LAS DELICIAS	1	113	68	68	-	2	-	3	-	-	1	-	1	33	1	-	-	-	-	4	3	4	-	16	-	-	-
SAN GABRIEL	1	187	95	93	1	3	-	1	-	-	2	2	1	40	-	-	-	-	-	-	3	9	1	30	-	2	-
BIJAGUAL	1	412	274	270	-	11	1	-	4	-	1	1	6	60	-	1	2	1	-	2	7	20	2	150	1	4	-
SAN ANTONIO DE TULÍN	1	280	168	164	-	20	3	2	1	1	3	-	9	67	1	2	2	-	-	2	6	16	4	25	-	3	1
EL SUR	1	73	50	48	2	1	-	-	-	-	-	1	4	15	-	-	-	1	-	-	1	2	-	21	-	1	1
CANTÓN 17 DOTA	14	5 566	3 688	3 598	58	907	27	13	20	26	226	26	176	830	27	46	67	13	14	45	193	264	100	492	28	39	51
DISTRITO 1 SANTA MARÍA	8	3 879	2 521	2 468	36	669	19	10	9	18	177	18	122	529	19	32	53	10	12	36	110	174	81	314	20	26	27
SANTA MARÍA	7	3 820	2 487	2 435	36	666	19	10	9	18	177	18	121	506	19	32	53	10	12	36	109	171	81	312	20	26	26
SUKIA O EL BRUJO	1	59	34	33	-	3	-	-	-	-	-	-	1	23	-	-	-	-	-	-	1	3	-	2	-	-	1
DISTRITO 2 JARDÍN	1	309	192	183	4	28	2	-	-	1	9	3	8	50	3	1	2	-	-	1	12	17	6	34	2	6	3
JARDÍN	1	309	192	183	4	28	2	-	-	1	9	3	8	50	3	1	2	-	-	1	12	17	6	34	2	6	3
DISTRITO 3 COPEY	5	1 378	975	947	18	210	6	3	11	7	40	5	46	251	5	13	12	3	2	8	71	73	13	144	6	19	9
COPEY	1	531	352	344	9	91	1	-	4	1	22	2	19	72	2	7	9	-	-	3	32	29	8	29	4	5	3
PROVIDENCIA	1	204	137	132	2	11	-	2	2	-	4	1	2	73	-	-	-	1	1	1	8	4	3	17	-	2	3
LA CIMA	1	310	228	222	4	45	5	-	2	1	3	-	8	52	2	2	1	2	-	2	18	17	-	57	1	5	1
TRINIDAD	1	212	167	160	3	24	-	1	3	5	9	2	16	42	1	2	1	-	1	1	10	12	1	25	1	6	1
SAN GERARDO	1	121	91	89	-	39	-	-	-	-	2	-	1	12	-	2	1	-	-	1	3	11	1	16	-	1	1
CANTÓN 18 CURRIDABAT	86	48 859	72 612	70 947	848	7 939	753	988	262	788	3 961	1 002	3 510	10 989	239	950	1 176	117	111	942	2 732	13 101	687	19 582	270	906	759
DISTRITO 1 CURRIDABAT	44	24 451	18 100	17 918	293	3 859	230	16	82	55	1 027	105	1 065	3 356	223	497	408	11	32	162	482	2 170	245	3 294	306	42	140
CURRIDABAT	20	11 816	8 478	8 394	167	1 792	128	4	46	39	466	71	578	1 551	61	192	170	7	21	83	265	1 166	95	1 378	114	24	60
LA LÍA O INMACULADA	7	3 752	2 920	2 890	44	673	31	3	10	2	191	18	152	513	45	99	72	1	1	22	63	294	38	558	60	5	25
CIPRESES	7	3 693	2 894	2 868	37	617	32	5	9	3	162	8	114	577	53	100	70	2	5	30	57	292	39	616	40	3	23
JOSÉ MARÍA ZELEDÓN	9	5 146	3 778	3 739	44	774	39	3	17	10	207	7	220	708	64	105	95	-	5	27	94	417	73	738	92	7	32
H.A. CURRIDABAT	1	44	30	27	1	3	-	1	-	1	1	1	1	7	-	1	1	1	-	-	3	1	-	4	-	3	-
DISTRITO 2 GRANADILLA	16	9 495	6 717	6 637	94	1 210	125	9	24	18	341	69	374	1 133	118	226	126	6	19	98	249	1 059	57	1 174	108	16	64
GRANADILLA	16	9 495	6 717	6 637	94	1 210	125	9	24	18	341	69	374	1 133	118	226	126	6	19	98	249	1 059	57	1 174	108	16	64
DISTRITO 3 SÁNCHEZ	8	4 663	3 742	3 727	14	581	38	-	3	1	135	5	157	902	94	141	101	1	5	20	65	269	61	1 027	107	3	12
SÁNCHEZ	8	4 663	3 742	3 727	14	581	38	-	3	1	135	5	157	902	94	141	101	1	5	20	65	269	61	1 027	107	3	12
DISTRITO 4 TIRRASES	18	10 250	6 475	6 388	281	955	102	15	38	73	267	101	468	1 105	29	142	84	2	11	97	301	1 619	49	606	43	22	65
TIRRASES	8	4 696	3 233	3 212	128	652	41	4	16	52	160	29	256	556	18	58	57	-	5	28	127	558	37	401	29	5	16
CIUDADELA QUINCE DE AGOSTO	10	5 554	3 242	3 176	153	303	61	11	22	21	107	72	212	549	11	84	27	2	6	69	174	1 061	12	205	14	17	49
CANTÓN 19 PÉREZ ZELEDÓN	251	111 779	72 612	70 947	848	7 939	753	988	262	788	3 961	1 002	3 510	10 989	239	950	1 176	117	111	942	2 732	13 101	687	19 582	270	906	759
DISTRITO 1 SAN ISIDRO DE EL GENERAL	79	39 658	26 069	25 573	312	3 543	256	369	89	375	1 880	325	1 459	3 320	74	365	552	32	54	455	999	4 711	294	5 974	135	212	284
SAN ISIDRO DE EL GENERAL	13	7 249	4 807	4 735	62	838	45	55	18	76	328	41	268	531	14	56	129	6	11	171	136	763	101	1 047	39	26	46
LA PALMA	2	1 225	728	713	9	87	2	6	7	9	44	11	47	151	2	2	11	2	3	11	41	68	5	195	-	7	8
LA ESPERANZA	1	405	228	224	-	14	-	1	1	-	5	1	5	39	-	2	1	-	-	1	10	23	1	120	-	1	3
CANDELARIA O ANGOSTURA	2	672	472	459	-	10	1	1	1	4	15	8	7	31	-	3	1	-	-	2	25	206	2	141	1	9	4
PEDREGOSO	3	1 705	1 188	1 169	16	207	10	15	2	17	109	15	70	159	1	17	32	1	2	28	37	161	13	245	12	9	10
PACUARITO	1	290	211	204	3	9	1	33	-	2	6	1	4	51	-	-	1	-	1	1	10	11	1	69	-	5	2
QUEBRADAS	2	1 032	717	700	8	91	5	7	-	18	42	7	33	94	1	11	10	2	3	9	18	98	3	232	8	10	7
SAN RAFAEL NORTE DE SAN ISIDRO	2	840	584	569	8	98	2	10	2	11	37	3	33	124	3	12	14	1	-	10	17	56	2	123	3	11	4
SAN AGUSTÍN	1	173	126	126	-	5	-	-	-	2	-	1	1	31	-	1	-	-	-	-	1	3	1	80	-	-	-
SAN JUAN DE MIRAMAR (ALTO SAN JUA	1	198	134	129	3	23	3	10	2	2	4	-	8	21	2	2	-	-	-	1	6	6	-	35	1	5	-
CEIBO ARRIBA	1	173	114	114	1	3	-	-	-	-	-	-	1	15	-	-	-	-	-	-	3	1	-	90	-	-	-
PAVONES	3	1 357	805	793	12	61	7	4	2	3	51	18	45	86	3	14	7	-	2	6	43	233	3	193	-	3	9
EL HOYÓN	3	1 478	971	944	6	161	6	11	3	8	110	12	54	111	-	19	15	5	3	7	76	138	13	184	2	11	16
SINAÍ	7	3 683	2 386	2 348	25	308	32	36	13	77	153	39	171	299	8	43	51	2	5	47	80	403	16	530	10	13	25
MIRAVALLES	1	567	336	327	3	58	4	16	1	3	12	6	22	63	2	3	7	1	-	2	17	46	3	58	-	3	6

CUADRO 2.10 SAN JOSÉ: JUNTAS, ELECTORADO, , VOTOS POR PARTIDO, BLANCOS Y NULOS, PARA DIPUTACIONES
SEGÚN CANTÓN, DISTRITO ADMINISTRATIVO Y DISTRITO ELECTORAL
ELECCIONES 4 DE FEBRERO 2018

CANTÓN, DISTRITO ADMINISTRATIVO Y DISTRITO ELECTORAL	JUNTAS	ELECTORADO	VOTOS RECIBIDOS																												
			TOTAL GENERAL	VOTOS VÁLIDOS																										BLANCOS	NULOS
				TOTAL	ACCESIBILIDAD SIN EXCLUSIÓN	ACCIÓN CIUDADANA	ALIANZA DEMÓCRATA CRISTIANA	COMUNAL UNIDO	DE LOS TRABAJADORES	DE LOS TRANSPORTISTAS	FRENTE AMPLIO	FUERZAS UNIDAS PARA EL CAMBIO	INTEGRACIÓN NACIONAL	LIBERACIÓN NACIONAL	LIBERAL PROGRESISTA	MOVIMIENTO LIBERTARIO	NUEVA GENERACIÓN	NUEVO PARTIDO SOCIALISTA	PATRIA, IGUALDAD Y DEMOCRACIA	RENOVACIÓN COSTARRICENSE	REPUBLICANO SOCIAL CRISTIANO	RESTAURACIÓN NACIONAL	TODOS	UNIDAD SOCIAL CRISTIANA	VAMOS		
VILLANUEVA DE PEDREGOSO	2	710	473	462	7	55	5	6	-	4	21	2	18	120	-	6	9	2	2	16	28	61	2	98	-	5	6
SAGRADA FAMILIA	6	3 063	2 050	2 020	30	241	23	80	7	48	119	20	137	204	5	23	32	1	5	27	82	494	5	429	8	13	17
ROSARIO O ARRONIS	1	491	323	313	2	19	1	3	1	1	16	2	7	61	-	6	-	1	-	5	10	42	5	131	-	9	1
BAJO ESPERANZA	1	254	187	179	-	2	1	2	-	-	2	6	-	18	-	2	-	-	-	2	3	52	-	89	-	2	6
BONITA	2	989	646	625	6	53	29	4	2	5	35	17	23	90	3	8	33	-	-	6	28	177	3	102	1	6	15
CENIZA	2	659	443	432	5	31	5	2	-	4	28	13	20	41	-	13	6	-	-	3	31	118	-	109	3	3	8
COCORÍ	4	2 411	1 346	1 310	18	67	21	11	7	4	290	33	52	121	2	9	15	1	3	8	76	393	9	168	2	8	28
COOPERATIVA	5	2 926	2 054	2 018	31	394	14	13	4	16	131	13	139	241	9	29	60	1	5	30	61	321	43	439	24	14	22
INVU PEDRO PÉREZ	3	1 768	1 202	1 187	12	233	12	3	4	19	86	9	82	140	5	26	40	1	4	24	40	164	32	246	5	9	6
MORAZÁN	3	1 601	1 123	1 103	15	172	8	12	3	17	89	15	66	136	2	18	26	-	-	8	38	209	13	252	4	10	10
SAN ANDRÉS	5	2 990	1 958	1 925	26	268	13	24	6	18	126	15	124	272	8	28	45	4	4	22	66	359	15	471	11	13	20
TIERRA PROMETIDA	2	749	457	445	4	35	6	4	3	7	21	17	22	70	4	12	7	1	1	8	16	105	3	98	1	7	5
DISTRITO 2 EL GENERAL	12	5 070	3 278	3 185	40	514	40	27	15	38	191	52	164	605	14	42	39	5	8	22	140	439	42	733	15	46	47
GENERAL VIEJO	3	1 258	838	812	11	153	8	8	7	17	70	10	45	138	3	15	13	2	1	8	42	84	11	161	5	17	9
LA HERMOSA	1	587	409	400	6	104	4	-	3	1	41	6	12	74	2	5	4	-	1	2	15	49	5	60	6	5	4
PEÑAS BLANCAS	3	1 593	933	908	13	97	17	14	1	7	46	27	67	114	6	15	11	2	2	3	43	188	12	223	-	10	15
SANTA ELENA	2	673	431	420	5	79	5	1	1	3	17	2	23	116	1	1	5	-	4	3	19	33	5	97	-	6	5
SAN BLAS (LINDA ARRIBA)	1	145	112	107	1	6	-	1	-	1	1	-	3	43	-	1	-	-	-	-	1	9	-	40	-	2	3
LA LINDA	1	425	295	286	1	46	4	1	2	8	10	2	8	46	1	3	1	-	-	-	11	57	4	81	-	6	3
MIRAFLORES	1	389	260	252	3	29	2	2	1	1	6	5	6	74	1	2	5	1	-	6	9	19	5	71	4	-	8
DISTRITO 3 DANIEL FLORES	53	27 621	17 807	17 416	272	2 200	235	280	61	275	985	288	972	2 142	75	300	236	30	13	269	631	3 899	147	4 031	75	169	222
PALMARES	6	3 503	2 220	2 164	30	341	25	9	5	22	112	27	128	248	6	34	41	3	2	51	82	468	32	491	7	27	29
SAN JUAN BOSCO (PATIO DE AGUA)	2	777	514	497	2	24	5	5	-	4	17	4	14	72	6	-	2	2	1	4	23	66	-	245	1	11	6
LA REPUNTA	4	2 226	1 493	1 457	21	140	19	17	4	17	84	26	75	146	4	10	19	1	1	18	37	361	6	450	1	11	25
LOS REYES	1	478	355	351	6	19	5	4	3	4	12	7	14	90	1	1	3	-	-	8	7	40	2	122	3	2	2
CONCEPCIÓN (PARTE ESTE)	1	582	420	414	4	8	3	4	1	-	5	11	6	81	2	-	1	3	-	-	7	79	-	197	2	1	5
LAS JUNTAS DE PACUAR	2	958	666	646	6	78	9	11	2	3	15	13	33	131	4	3	5	-	-	5	15	171	3	135	4	11	9
VILLA LIGIA	7	4 106	2 787	2 736	51	437	43	38	13	85	185	29	159	276	4	40	57	2	1	51	85	518	30	619	13	24	27
LOS CHILES	6	3 284	2 150	2 116	43	333	17	26	7	48	133	32	148	226	9	55	39	4	2	37	79	438	23	406	11	15	19
LOS ÁNGELES DE LIGIA	8	4 492	2 840	2 784	37	317	33	38	6	33	189	61	178	295	9	62	28	4	1	42	119	792	12	512	16	27	29
C P PALMARES	3	990	374	363	5	30	6	2	1	-	13	10	5	104	8	11	1	2	4	2	12	50	-	96	1	5	6
H.A. MONSEÑOR DELFÍN QUESADA CAS	1	87	55	54	1	2	-	1	-	1	-	-	2	29	-	-	1	-	-	-	-	1	-	16	-	1	-
BAIDAMBU	3	1 832	1 045	1 017	16	89	15	10	5	13	58	24	52	141	3	31	5	3	-	13	56	278	4	197	4	13	15
LA AURORA	6	3 257	2 162	2 100	29	257	37	114	10	34	133	33	120	196	15	34	27	4	1	30	81	491	30	415	9	20	42
DANIEL FLORES	2	1 004	637	632	17	115	12	-	4	11	28	10	37	80	3	19	7	1	-	7	28	123	4	123	3	1	4
C.P. UNIDAD DE ATENCIÓN INTEGRAL	1	45	89	85	4	10	6	1	-	-	1	1	1	27	1	-	-	1	-	1	-	23	1	7	-	-	4
DISTRITO 4 RIVAS	16	5 095	3 499	3 422	28	320	13	45	8	9	145	26	95	520	10	34	111	10	4	11	181	281	30	1 526	15	38	39
RIVAS	3	1 331	877	862	9	83	4	16	1	-	48	8	29	93	3	5	38	1	1	4	47	138	10	319	5	9	6
BUENA VISTA	1	306	215	210	2	22	-	-	-	-	15	-	3	33	-	4	13	2	-	-	4	4	2	104	2	2	3
PUEBLO NUEVO	2	827	590	575	3	44	-	27	2	2	15	3	16	114	1	3	14	2	-	1	22	20	2	283	1	8	7
CANAÁN	1	285	186	181	-	24	1	-	1	-	7	-	5	27	-	-	6	1	-	-	10	4	-	94	1	2	3
HERRADURA	1	231	165	161	-	25	1	-	-	-	4	-	2	23	1	-	4	-	1	1	24	15	-	60	-	1	3
CHIMIROL	2	878	572	564	6	50	2	-	1	3	26	12	15	115	1	14	3	1	-	1	30	72	9	201	2	3	5
LA PIEDRA DE RIVAS	1	274	200	193	2	12	3	-	1	2	6	-	9	21	-	-	19	-	-	-	5	4	1	107	1	5	2
PALMITAL	1	234	176	173	1	13	1	1	-	-	3	1	-	22	1	1	9	-	1	1	5	7	4	102	-	2	1
JARDÍN (PARTE ESTE)	1	152	122	119	1	17	-	-	-	1	6	1	2	29	-	-	2	-	-	-	8	4	1	45	2	1	2
PIEDRA ALTA	1	88	62	61	1	6	-	-	2	-	1	1	4	10	1	-	2	1	-	-	4	-	1	27	-	1	-
TIRRA	1	241	164	158	2	5	-	1	-	1	7	-	7	8	1	5	-	-	-	3	6	4	-	107	1	2	4
SAN GERARDO	1	248	170	165	1	19	1	-	-	-	7	-	3	25	1	2	1	2	1	-	16	9	-	77	-	2	3
DISTRITO 5 SAN PEDRO	15	6 376	3 998	3 903	42	146	40	32	8	17	201	67	167	692	6	30	15	11	-	27	110	968	47	1 270	7	44	51
SAN PEDRO	3	1 315	859	839	14	42	6	20	2	7	48	8	28	110	1	7	4	3	-	12	16	212	31	268	-	11	9
SAN RAFAEL DE SAN PEDRO	1	591	397	389	1	12	2	2	-	-	45	6	30	69	1	1	-	2	-	1	8	43	-	166	-	4	4
TAMBOR	1	492	331	325	2	3	2	4	1	1	8	2	15	34	-	-	1	1	-	1	8	25	-	217	-	3	3
SAN JERÓNIMO	1	458	312	304	3	13	4	-	-	-	11	5	15	103	-	-	-	3	-	4	10	62	-	71	-	6	2
FÁTIMA	2	752	505	491	1	31	10	-	1	-	23	8	22	71	-	9	2	-	-	2	16	175	11	106	3	7	7
LA UNIÓN DE SAN PEDRO	2	1 184	677	658	9	25	8	1	2	6	48	17	39	109	2	6	4	2	-	3	20	187	-	167	3	8	11
SANTIAGO	2	664	348	338	6	7	4	-	-	1	5	10	5	59	1	4	1	-	-	1	12	125	4	93	-	3	7
ESPERANZA DE SAN PEDRO	2	686	440	435	4	11	3	2	2	1	7	8	10	89	1	2	1	-	-	2	15	118	-	158	1	-	5
CRISTO REY	1	234	129	124	2	2	1	3	-	1	6	3	3	48	-	1	2	-	-	1	5	21	1	24	-	2	3
DISTRITO 6 PLATANARES	15	5 814	3 934	3 820	46	234	43	38	18	9	96	70	134	741	14	38	27	6	3	31	109	801	41	1 319	2	55	59
BOLIVIA	2	691	485	469	7	44	1	25	2	2	8	5	19	173	-	4	6	1	1	2	16	68	-	84	1	9	7
SAN RAFAEL DE PLATANARES	3	1 344	919	892	11	64	6	1	7	2	20	16	40	151	5	14	7	1	1	5	17	183	24	317	-	13	14
SAN PABLO	2	1 096	711	690	8	32	9	-	3	-	28	14	33	100	6	14	10	1	1	12	34	238	3	144	-	12	9
AGUAS BUENAS	1	358	231	229	-	14	1	1	1	-	4	2	1	55	-	-	1	-	-	-	3	17	3	126	-	-	2
SIERRA	1	211	147	147	1	8	1	-	1	-	-	2	-	39	1	-	-	-	-	-	2	10	1	81	-	-	-
VISTA DE MAR NORTE	1	175	144	143	3	5	-	-	2	-	5	-	2	22	-	1	-	1	-	-	2	5	2	93	-	-	1
RÍO GRANDE	1	451	306	298	3	11	2	-	-	2	13	5	7	50	-	1	-	-	-	2	8	50	2	142	-	5	3
MOLLEJONES	2	874	598	575	10	35	11	2	1	1	16	23	21	64	1	1	3	2	-	6	14	177	5	181	1	11	12
SOCORRO	1	219	135	130	1	1	5	-	-	1	1	3	1	19	-	-	-	-	-	2	3	16	-	77	-	1	4
VILLA ARGENTINA	1	395	258	247	2	20	7	9	1	1	1	-	10	68	1	3	-	-	-	2	10	37	1	74	-	4	7
DISTRITO 7 PEJIBAYE	13	4 392	2 688	2 602	18	189	25	19	17	14	73	34	112	487	10	28	13	6	8	23	98	388	13	1 025	2	37	49
PEJIBAYE	3	1 400	805	789	4	49	3	9	1	3	19	8	46	92	2	3	4	-	2	4	26	129	6	378	1	8	8
ÁGUILA ABAJO	1	556	357	336	2	24	3	1	4	-	12	7	21	60	2	2	3	1	2	5	26	28	2	131	-	11	10
ZAPOTE	1	294	177	170	-	12	3	-	-	2	3	2	8	32	-	5	2	-	1	2	4	16	-	77	1	3	4
DESAMPARADOS	1	98	55	52	1	5	-	-	1	-	-	2	1	9	-	-	-	1	-	1	-	8	-	23	-	1	2
SAN MIGUEL	1	280	190	187	1	13	1	-	-	2	3	3	2	41	1	-	-	-	-	-	9	13	1	97	-	1	2
MESAS	2	959	617	596	5	49	8	8	5	6	27	9	25	150	4	11	4	2	2	10	20	122	3	126	-	7	14

CUADRO 2.10 SAN JOSÉ: JUNTAS, ELECTORADO, , VOTOS POR PARTIDO, BLANCOS Y NULOS, PARA DIPUTACIONES
SEGÚN CANTÓN, DISTRITO ADMINISTRATIVO Y DISTRITO ELECTORAL
ELECCIONES 4 DE FEBRERO 2018

CANTÓN, DISTRITO ADMINISTRATIVO Y DISTRITO ELECTORAL	JUNTAS	ELECTORADO	VOTOS RECIBIDOS																										
			TOTAL GENERAL	VOTOS VÁLIDOS																								BLANCOS	NULOS
				TOTAL	ACCESIBILIDAD SIN EXCLUSIÓN	ACCIÓN CIUDADANA	ALIANZA DEMÓCRATA CRISTIANA	COMUNAL UNIDO	DE LOS TRABAJADORES	DE LOS TRANSPORTISTAS	FRENTE AMPLIO	FUERZAS UNIDAS PARA EL CAMBIO	INTEGRACIÓN NACIONAL	LIBERACIÓN NACIONAL	LIBERAL PROGRESISTA	MOVIMIENTO LIBERTARIO	NUEVA GENERACIÓN	NUEVO PARTIDO SOCIALISTA	PATRIA, IGUALDAD Y DEMOCRACIA	RENOVACIÓN COSTARRICENSE	REPUBLICANO SOCIAL CRISTIANO	RESTAURACIÓN NACIONAL	TODOS	UNIDAD SOCIAL CRISTIANA	VAMOS		
SANTA LUCÍA (SANTA LUISA)	1	218	132	129	-	9	-	1	2	-	2	2	1	13	-	1	-	-	-	1	8	30	-	59	-	3	-
GUADALUPE	1	265	158	149	2	9	4	-	3	1	2	1	3	45	-	3	-	2	-	-	-	27	-	47	-	3	6
TRINIDAD	1	126	77	75	-	2	-	-	1	-	1	-	-	15	-	3	-	-	-	-	1	3	-	49	-	-	2
VERACRUZ	1	196	120	119	3	17	3	-	-	-	4	-	5	30	1	-	-	-	1	-	4	12	1	38	-	-	1
DISTRITO 8 CAJÓN	15	7 471	4 712	4 572	38	319	55	31	17	18	172	61	171	888	12	40	134	6	9	52	196	875	39	1 429	10	68	72
CARMEN O CAJÓN	5	2 671	1 682	1 639	5	65	22	6	-	4	48	23	56	303	4	11	44	2	4	30	47	396	5	560	4	23	20
QUIZARRÁ (PARTE ESTE)	1	502	294	284	4	33	-	3	1	3	11	2	12	41	-	9	39	2	-	3	14	13	-	94	-	5	5
SANTA TERESA	2	724	486	468	6	32	7	6	4	4	22	1	16	120	2	-	10	-	1	2	14	57	3	160	1	10	8
MERCEDES	3	1 672	1 061	1 025	12	88	11	4	5	4	43	17	31	205	4	10	16	1	-	7	42	198	29	294	4	21	15
SAN FRANCISCO	2	799	522	513	4	48	7	11	2	2	16	3	26	82	1	4	23	-	1	7	14	58	2	201	1	2	7
PILAR	2	1 103	667	643	7	53	8	1	5	1	32	15	30	137	1	6	2	1	3	3	65	153	-	120	-	7	17
DISTRITO 9 BARÚ	6	1 986	1 177	1 145	6	103	8	93	5	4	45	16	58	183	4	12	15	3	2	9	48	100	2	428	1	19	13
SAN CRISTÓBAL O TINAMASTE	1	592	362	357	3	37	3	24	-	-	25	5	19	58	-	5	3	-	-	4	20	25	-	126	-	4	1
SAN JUAN DE DIOS O GUABO	1	347	201	199	-	4	1	4	1	1	3	2	2	43	-	-	1	2	1	-	4	11	-	119	-	-	2
PLATANILLO	2	652	354	335	3	42	3	57	3	1	10	6	25	36	2	4	6	-	1	4	16	41	2	73	-	12	7
VILLA BONITA	1	90	34	33	-	3	1	-	-	-	1	-	3	5	-	1	-	-	-	1	1	2	-	15	-	-	1
SAN SALVADOR	1	305	226	221	-	17	-	8	1	2	6	3	9	41	2	2	5	1	-	-	7	21	-	95	1	3	2
DISTRITO 10 RÍO NUEVO	8	2 399	1 522	1 485	6	103	10	4	9	3	37	20	34	494	4	14	8	3	5	15	42	136	4	531	3	20	17
SANTA ROSA	2	880	552	540	-	41	2	2	6	2	13	10	10	216	1	4	5	2	3	10	10	72	1	129	1	8	4
SAVEGRE ABAJO	1	292	182	176	-	12	-	1	-	-	1	1	1	44	-	-	-	-	-	2	6	-	-	108	-	2	4
BRUJO	1	134	93	89	-	5	-	-	-	-	1	2	-	6	-	1	-	-	-	1	1	4	-	68	-	3	1
EL LLANO	1	160	97	95	-	-	-	-	-	-	4	-	1	29	-	-	-	-	1	-	1	6	-	52	1	-	2
CALLE MORAS	1	496	332	325	6	29	4	-	2	1	14	4	12	94	1	8	2	1	1	2	8	25	1	110	-	3	4
SAN CAYETANO (RÍO NUEVO)	1	242	131	130	-	11	2	-	1	-	4	1	6	59	2	-	-	-	-	-	15	9	1	19	-	1	-
CALIFORNIA DE RÍO NUEVO	1	195	135	130	-	5	2	1	-	-	-	2	4	46	-	1	1	-	-	-	1	20	1	45	1	3	2
DISTRITO 11 PÁRAMO	13	3 740	2 565	2 519	27	197	15	44	12	22	90	21	81	579	10	23	16	3	4	16	114	298	17	928	2	22	24
SAN RAMÓN SUR	3	1 519	1 002	984	8	91	6	25	4	6	30	9	32	173	4	7	7	1	2	7	30	189	6	346	1	11	7
SANTO TOMÁS	1	161	103	102	1	1	-	-	-	-	1	1	10	72	-	-	1	-	-	-	3	2	-	10	-	-	1
DIVISIÓN (PARTE OESTE)	1	260	177	172	3	13	1	-	-	-	7	3	6	40	1	2	-	-	-	1	7	25	3	59	1	1	4
LOS ÁNGELES DE PÁRAMO	1	249	191	191	2	8	-	1	-	1	2	-	3	71	-	-	1	-	-	1	6	12	-	83	-	-	-
SIBERIA (PARTE OESTE)	1	165	115	111	5	10	-	-	2	7	3	2	5	22	1	2	1	-	-	1	7	2	4	37	-	1	3
LA ESE	1	316	196	189	4	21	4	4	1	4	5	1	7	40	2	2	1	-	-	1	7	26	-	59	-	5	2
VALENCIA	1	180	136	134	-	11	2	-	-	2	4	-	6	11	-	-	3	-	-	1	7	11	-	76	-	1	1
SANTA EDUVIGIS	1	217	161	160	-	7	-	-	1	-	2	-	1	61	-	1	-	2	-	1	3	2	-	79	-	-	1
SAN RAMÓN NORTE	1	536	374	367	3	30	2	12	4	1	33	4	10	71	2	8	2	-	2	3	35	21	3	121	-	3	4
BERLÍN	1	93	76	76	1	3	-	2	-	-	1	1	-	14	-	-	-	-	-	-	9	4	-	41	-	-	-
RÍO QUEBRADAS ARRIBA	1	44	34	33	-	2	-	-	-	1	2	-	1	4	-	1	-	-	-	-	-	4	1	17	-	-	1
DISTRITO 12 LA AMISTAD	6	2 157	1 363	1 305	13	71	13	6	3	4	46	22	63	338	6	24	10	2	1	12	64	205	11	388	3	29	29
SAN GABRIEL	1	307	199	183	4	10	2	1	-	1	4	2	19	59	2	-	2	-	-	1	15	29	2	29	1	8	8
SANTA LUCÍA (SANTA LUISA)	1	225	134	124	2	12	-	-	-	1	6	4	5	25	-	3	2	-	-	-	4	21	-	38	1	4	6
SAN CARLOS	1	378	273	265	1	9	3	2	-	-	5	3	8	105	1	2	1	-	-	1	4	26	1	93	-	5	3
CHINA KICHÁ	1	294	163	157	-	11	3	1	-	1	12	4	3	23	-	1	2	1	-	3	7	33	5	47	-	4	2
SAN ANTONIO	2	953	594	576	6	29	5	2	3	1	19	9	28	126	3	18	3	1	1	7	34	96	3	181	1	8	10
CANTÓN 20 LEÓN CORTÉS	26	9 210	5 914	5 744	91	1 087	43	34	40	87	274	45	245	1 411	59	88	66	10	11	59	321	450	64	1 205	54	53	117
DISTRITO 1 SAN PABLO	6	3 255	2 025	1 976	34	408	22	14	14	57	107	12	107	427	10	32	18	5	5	27	117	105	31	398	26	32	17
SAN PABLO	5	2 771	1 725	1 686	28	340	18	13	13	52	95	10	84	363	10	21	16	3	4	24	101	91	29	351	20	23	16
CARRIZALES	1	484	300	290	6	68	4	1	1	5	12	2	23	64	-	11	2	2	1	3	16	14	2	47	6	9	1
DISTRITO 2 SAN ANDRÉS	4	1 151	686	668	10	96	5	3	-	5	46	9	12	176	1	8	2	-	1	5	28	111	1	146	3	14	4
SAN ANDRÉS	2	734	454	442	7	52	4	1	-	1	20	8	10	103	-	5	-	-	1	2	18	89	1	118	2	11	1
ANGOSTURA ABAJO	1	266	177	171	2	37	1	1	-	4	26	-	2	51	1	1	2	-	-	3	7	8	-	24	1	3	3
HIGUERÓN	1	151	55	55	1	7	-	1	-	-	-	1	-	22	-	2	-	-	-	-	3	14	-	4	-	-	-
DISTRITO 3 LLANO BONITO	5	1 399	898	865	6	127	4	10	1	3	35	3	25	217	3	11	6	-	-	5	50	45	8	302	4	21	12
LLANO BONITO (SAN RAFAEL ARRIBA)	2	694	441	425	4	86	3	3	1	-	29	2	20	101	3	7	1	-	-	2	27	28	6	99	3	12	4
SAN RAFAEL ABAJO (BENEFICIO CAFÉ)	1	352	224	215	2	26	-	3	-	3	3	1	4	79	-	4	1	-	-	2	18	9	1	58	1	3	6
SAN FRANCISCO	1	252	153	149	-	11	-	-	-	-	3	-	1	18	-	-	4	-	-	1	4	4	1	102	-	3	1
SANTA JUANA	1	101	80	76	-	4	1	4	-	-	-	-	-	19	-	-	-	-	-	-	1	4	-	43	-	3	1
DISTRITO 4 SAN ISIDRO	4	1 220	782	769	8	137	4	5	7	11	22	12	28	218	30	14	6	3	-	5	34	79	9	128	9	11	2
SAN ISIDRO	2	863	541	533	4	97	3	4	5	9	15	12	19	163	29	10	4	3	-	4	22	58	3	67	2	6	2
SANTA ROSA ARRIBA ESTE	1	191	115	114	4	5	-	1	-	1	-	-	4	21	1	3	2	-	-	-	8	2	-	59	3	1	-
TRINIDAD	1	166	126	122	-	35	1	-	2	1	7	-	5	34	-	1	-	-	-	1	4	19	6	2	4	4	-
DISTRITO 5 SANTA CRUZ	5	1 371	964	923	19	197	7	2	12	9	37	8	42	216	13	16	21	1	3	7	72	51	12	170	8	28	13
SANTA CRUZ	2	812	579	556	7	148	4	1	7	6	22	3	18	109	10	7	15	1	2	4	35	23	3	127	4	15	8
CEDRAL (PARTE NORTE)	1	332	232	221	8	24	2	-	2	2	10	4	14	68	1	6	2	-	-	3	30	22	5	14	4	8	3
SAN MARTÍN	1	160	106	101	3	12	1	1	3	1	3	1	6	27	1	1	2	-	1	-	6	5	3	24	-	3	2
LA LUCHA (SUR DEL RÍO)	1	67	47	45	1	13	-	-	-	-	2	-	4	12	1	2	2	-	-	-	1	1	1	5	-	2	-
DISTRITO 6 SAN ANTONIO	2	814	559	543	14	122	1	-	6	2	27	1	31	157	2	7	13	1	2	10	20	59	3	61	4	11	5
SAN ANTONIO	1	540	371	364	9	75	1	-	4	-	18	-	18	109	-	5	6	-	1	6	14	46	2	47	3	3	4
LA CUESTA O BAJO DE TARRAZÚ	1	274	188	179	5	47	-	-	2	2	9	1	13	48	2	2	7	1	1	4	6	13	1	14	1	8	1

FUENTE: Tribunal Supremo de Elecciones.

CUADRO 2.11 ALAJUELA: JUNTAS, ELECTORADO, , VOTOS POR PARTIDO, BLANCOS Y NULOS, PARA DIPUTACIONES
SEGÚN CANTÓN, DISTRITO ADMINISTRATIVO Y DISTRITO ELECTORAL
ELECCIONES 4 DE FEBRERO 2018

CANTÓN, DISTRITO ADMINISTRATIVO Y DISTRITO ELECTORAL	JUNTAS	ELECTORADO	VOTOS RECIBIDOS																	
			TOTAL GENERAL	VOTOS VÁLIDOS															BLANCOS	NULOS
				TOTAL	ACCESIBILIDAD SIN EXCLUSIÓN	ACCIÓN CIUDADANA	ALIANZA DEMÓCRATA CRISTIANA	DE LOS TRABAJADORES	FRENTE AMPLIO	INTEGRACIÓN NACIONAL	LIBERACIÓN NACIONAL	LIBERAL PROGRESISTA	MOVIMIENTO LIBERTARIO	NUEVA GENERACIÓN	RENOVACIÓN COSTARRICENSE	REPUBLICANO SOCIAL CRISTIANO	RESTAURACIÓN NACIONAL	UNIDAD SOCIAL CRISTIANA		
PROVINCIA ALAJUELA	**1 266**	**630 990**	**428 185**	**420 581**	**8 737**	**73 436**	**7 154**	**2 816**	**11 982**	**30 612**	**91 520**	**3 693**	**6 557**	**9 846**	**7 037**	**20 237**	**86 719**	**60 235**	**5 175**	**2 429**
CANTÓN 1 ALAJUELA	371	201 480	135 261	133 254	3 545	23 361	2 259	683	3 375	9 692	31 298	979	2 171	2 259	1 929	5 498	28 939	17 266	1 525	482
DISTRITO 1 ALAJUELA	70	40 250	27 969	27 673	711	5 264	428	123	871	2 054	6 976	261	412	457	387	1 047	5 030	3 652	70	226
ALAJUELA	12	7 088	5 066	5 028	131	1 017	49	13	153	326	1 426	59	73	106	44	133	554	944	10	28
CONCEPCIÓN O EL LLANO	18	10 246	7 441	7 363	156	1 543	108	32	266	523	1 889	83	94	118	103	247	1 261	940	23	55
CANOAS	16	9 180	6 202	6 140	172	1 068	119	27	189	386	1 402	53	99	110	112	258	1 378	767	8	54
MONTECILLOS (PARTE NORTE)	8	4 758	3 028	2 971	67	443	61	24	74	276	657	11	48	33	58	143	797	279	15	42
H.A. SANTIAGO CRESPO CALVO	1	173	73	70	-	8	-	3	-	4	28	-	-	1	1	11	1	13	3	-
CORAZÓN DE JESÚS	3	1 662	1 224	1 211	38	230	18	6	40	102	284	13	16	16	19	40	226	163	3	10
EL ARROYO	3	1 744	1 307	1 294	18	266	17	3	38	92	399	15	21	19	7	38	191	170	2	11
EL CARMEN	9	5 399	3 628	3 596	129	689	56	15	111	345	891	27	61	54	43	177	622	376	6	26
DISTRITO 2 SAN JOSÉ	58	33 597	22 705	22 383	550	4 360	395	114	598	1 662	4 777	170	335	396	427	741	5 131	2 727	73	249
SAN JOSÉ	16	9 454	5 932	5 847	146	946	96	22	145	521	1 274	70	74	91	175	211	1 468	608	22	63
EL COYOL	12	6 672	4 613	4 556	112	985	81	25	119	289	880	32	78	106	56	144	1 003	646	9	48
TUETAL SUR	3	1 561	941	918	22	110	17	2	13	87	210	7	16	8	27	29	279	91	4	19
PUEBLO NUEVO	7	4 012	2 753	2 714	63	443	51	7	73	177	671	18	36	56	41	84	667	327	8	31
PACTO DEL JOCOTE	20	11 898	8 466	8 348	207	1 876	150	58	248	588	1 742	43	131	135	128	273	1 714	1 055	30	88
DISTRITO 3 CARRIZAL	10	4 853	3 230	3 174	87	576	45	10	70	167	918	17	38	25	28	118	660	415	11	45
CARRIZAL	5	2 608	1 764	1 730	48	305	14	5	41	102	557	10	22	15	12	74	260	265	3	31
CINCO ESQUINAS	2	897	550	541	8	122	14	3	8	29	120	3	5	3	6	22	152	46	6	3
PAVAS (GUARARÍ)	3	1 348	916	903	31	149	17	2	21	36	241	4	11	7	10	22	248	104	2	11
DISTRITO 4 SAN ANTONIO	38	21 921	14 645	14 420	362	2 418	281	65	323	935	3 225	58	226	217	194	726	3 710	1 680	45	180
SAN ANTONIO DEL TEJAR	5	2 648	1 892	1 860	53	330	25	10	53	139	521	12	31	17	6	78	321	264	6	26
EL ROBLE	15	8 960	6 046	5 952	167	962	131	29	130	373	1 211	9	92	83	94	292	1 647	732	16	78
VILLA BONITA (PARTE SUR)	11	6 179	4 096	4 043	76	745	73	16	85	255	906	23	58	77	65	232	980	452	12	41
CIRUELAS	7	4 134	2 611	2 565	66	381	52	10	55	168	587	14	45	40	29	124	762	232	11	35
DISTRITO 5 GUÁCIMA	28	15 013	10 325	10 128	327	1 559	170	63	177	780	2 264	68	204	131	138	445	2 296	1 506	34	163
GUÁCIMA (SANTIAGO OESTE)	9	4 949	3 477	3 411	53	635	58	22	51	254	871	19	58	52	28	152	582	576	12	54
EL COCO	4	2 114	1 397	1 369	45	250	14	11	21	105	313	10	24	18	21	65	282	190	4	24
LAS VUELTAS	3	1 309	982	971	17	133	13	5	28	97	284	12	20	17	11	36	142	156	3	8
NUESTRO AMO	3	1 743	1 307	1 283	125	151	11	6	25	111	303	15	38	10	15	37	143	293	2	22
RINCÓN CHIQUITO	5	2 574	1 657	1 622	47	173	43	13	27	121	251	7	43	24	45	86	607	135	4	31
RINCÓN DE HERRERA	4	2 324	1 505	1 472	40	217	31	6	25	92	242	5	21	10	18	69	540	156	9	24
DISTRITO 6 SAN ISIDRO	23	11 880	7 828	7 700	287	1 165	138	31	199	574	1 681	124	123	137	84	323	1 859	975	41	87
SAN ISIDRO	4	1 928	1 230	1 207	43	171	21	5	31	112	267	4	11	16	7	45	300	174	12	11
ITIQUÍS	6	3 257	2 046	2 010	74	320	29	11	48	170	466	36	37	16	30	90	429	254	11	25
DULCE NOMBRE DE LAGUNA	3	1 438	922	898	24	90	29	1	17	38	160	2	18	38	8	50	358	65	6	18
SAN MARTÍN	4	2 257	1 609	1 596	80	321	19	4	50	104	381	24	24	23	11	34	258	263	3	10
TACACORÍ	3	1 674	1 135	1 111	20	140	27	8	30	77	223	52	24	17	16	58	323	96	6	18
CERRILLAL	1	314	185	184	4	29	5	-	5	10	51	1	2	1	1	16	28	31	1	-
LAS PILAS	2	1 012	701	694	42	94	8	2	18	63	133	5	7	26	11	30	163	92	2	5
DISTRITO 7 SABANILLA	12	5 496	3 649	3 578	65	496	76	18	69	198	1 029	28	54	125	50	158	904	308	23	48
SABANILLA	3	1 286	896	884	11	153	7	7	17	37	347	3	14	23	10	27	148	80	5	7
SAN LUIS	2	1 033	706	701	18	97	13	1	3	35	226	15	6	18	4	35	166	64	2	3
LOS ÁNGELES	2	1 038	629	616	9	79	19	1	14	53	166	4	15	39	8	12	162	35	4	9
FRAIJANES	2	803	509	493	6	67	14	3	18	22	123	3	8	7	14	26	145	37	2	14
POASITO	2	767	529	519	13	61	17	5	12	25	90	2	4	4	10	43	190	43	3	7
EL CERRO	1	569	380	365	8	39	6	1	5	26	77	1	7	34	4	15	93	49	7	8
DISTRITO 8 SAN RAFAEL	38	18 601	11 498	11 314	237	2 020	181	120	271	921	2 672	80	191	166	136	499	2 166	1 654	60	124
SAN RAFAEL ESTE	12	7 183	4 925	4 860	106	886	57	49	106	395	1 166	37	71	62	36	233	819	837	14	51
SAN RAFAEL OESTE	14	8 262	5 688	5 597	100	982	89	52	146	502	1 315	38	105	88	75	234	1 103	768	32	59
C. P. U.A.I. REYNALDO VILLALOBOS ZUÑIGA	1	212	156	155	7	49	11	4	2	1	29	-	2	2	4	3	35	6	-	1
C. P. LUIS PAULINO MORA MORA	2	517	110	105	8	16	2	2	3	3	17	-	-	-	9	4	31	10	1	4
C P ÁMBITO B (MÍNIMA)	2	557	137	124	3	11	2	1	3	7	36	1	7	2	2	9	32	8	8	5
C P ÁMBITO C (MEDIANA ABIERTA)	1	360	85	83	2	8	7	1	-	3	25	1	-	-	3	5	25	3	2	-
C P ÁMBITOS D (MED CERRADA) E (MÁXIMA)	1	379	84	83	4	9	1	1	5	3	18	1	3	6	1	4	19	8	-	1
C P GERARDO RODRÍGUEZ ECHEVERRÍA	2	721	158	155	5	19	4	9	3	2	30	2	2	4	3	4	65	3	1	2
C P ADULTO MAYOR	1	113	66	65	-	9	4	1	1	3	23	-	-	-	1	1	15	7	1	-
C P ADULTO JOVEN	1	160	49	48	1	26	2	-	-	2	5	-	-	1	-	1	10	-	1	-

CUADRO 2.11 ALAJUELA: JUNTAS, ELECTORADO, , VOTOS POR PARTIDO, BLANCOS Y NULOS, PARA DIPUTACIONES
SEGÚN CANTÓN, DISTRITO ADMINISTRATIVO Y DISTRITO ELECTORAL
ELECCIONES 4 DE FEBRERO 2018

CANTÓN, DISTRITO ADMINISTRATIVO Y DISTRITO ELECTORAL	JUNTAS	ELECTORADO	VOTOS RECIBIDOS																	
			TOTAL GENERAL	VOTOS VÁLIDOS															BLANCOS	NULOS
				TOTAL	ACCESIBILIDAD SIN EXCLUSIÓN	ACCIÓN CIUDADANA	ALIANZA DEMÓCRATA CRISTIANA	DE LOS TRABAJADORES	FRENTE AMPLIO	INTEGRACIÓN NACIONAL	LIBERACIÓN NACIONAL	LIBERAL PROGRESISTA	MOVIMIENTO LIBERTARIO	NUEVA GENERACIÓN	RENOVACIÓN COSTARRICENSE	REPUBLICANO SOCIAL CRISTIANO	RESTAURACIÓN NACIONAL	UNIDAD SOCIAL CRISTIANA		
C.P. MEDIANA NUEVA Y PENSIONES	1	137	40	39	1	5	2	-	2	-	8	-	1	1	2	1	12	4	-	1
DISTRITO 9 RÍO SEGUNDO	16	8 879	6 009	5 925	177	948	116	27	127	398	1 510	38	136	89	71	214	1 365	709	19	65
RÍO SEGUNDO (SANTIAGO ESTE)	8	4 519	3 157	3 118	54	489	56	11	66	220	790	27	75	43	27	133	711	416	11	28
CACIQUE	4	2 339	1 554	1 532	38	271	40	11	36	121	458	5	22	32	18	49	271	160	4	18
VILLA HELIA (FINCA HELIA)	2	1 004	721	707	75	109	13	4	12	32	103	1	24	10	12	17	209	86	2	12
CALIFORNIA	2	1 017	577	568	10	79	7	1	13	25	159	5	15	4	14	15	174	47	2	7
DISTRITO 10 DESAMPARADOS	33	18 884	12 727	12 536	255	2 250	251	57	326	984	2 912	49	240	300	159	662	2 584	1 507	37	154
DESAMPARADOS	18	10 435	7 103	7 022	135	1 352	137	31	175	571	1 444	25	157	141	72	460	1 468	854	17	64
INVU LOS RODRÍGUEZ	13	7 265	4 900	4 809	96	797	107	24	139	364	1 273	21	70	76	77	171	1 027	567	18	73
ROSALES	2	1 184	724	705	24	101	7	2	12	49	195	3	13	83	10	31	89	86	2	17
DISTRITO 11 TURRÚCARES	12	5 577	3 757	3 698	219	625	47	10	103	269	736	17	35	39	36	112	825	625	14	45
TURRÚCARES	7	3 669	2 507	2 473	84	434	25	3	70	190	481	9	21	25	30	80	581	440	10	24
CEBADILLA	2	916	629	619	17	113	9	4	21	46	132	3	6	8	5	16	139	100	1	9
SAN MIGUEL O CERRILLOS	2	746	458	446	116	41	7	2	6	21	77	4	4	4	1	13	90	60	3	9
SIQUIARES	1	246	163	160	2	37	6	1	6	12	46	1	4	2	-	3	15	25	-	3
DISTRITO 12 TAMBOR	18	9 707	6 296	6 182	158	1 004	77	32	122	398	1 506	32	106	82	100	292	1 533	740	29	85
TAMBOR (SANTA ANA)	4	2 159	1 517	1 495	37	283	19	6	28	66	289	16	25	27	24	96	345	234	6	16
CACAO	6	3 439	2 105	2 063	59	241	27	7	39	145	530	5	32	22	32	71	625	228	11	31
TUETAL NORTE (PARTE)	5	2 810	1 734	1 702	38	323	22	11	39	112	417	9	39	22	35	75	367	193	9	23
QUEBRADAS	3	1 299	940	922	24	157	9	8	16	75	270	2	10	11	9	50	196	85	3	15
DISTRITO 13 GARITA	9	4 916	3 330	3 278	80	545	45	7	97	283	765	33	48	82	44	111	597	541	17	35
GARITA	6	3 374	2 251	2 220	45	392	35	4	67	206	449	16	30	74	31	80	397	394	7	24
DULCE NOMBRE O LAS ÁNIMAS	3	1 542	1 079	1 058	35	153	10	3	30	77	316	17	18	8	13	31	200	147	10	11
DISTRITO 14 SARAPIQUÍ	6	1 906	1 293	1 265	30	131	9	6	22	69	327	4	23	13	75	50	279	227	9	19
UJARRÁS	2	751	481	468	18	38	5	2	5	24	139	-	5	2	67	24	85	54	4	9
SAN MIGUEL DE SARAPIQUÍ	2	974	692	678	10	81	3	2	16	37	149	3	14	9	8	19	172	155	5	9
CORAZÓN DE JESÚS	1	79	61	61	1	5	-	1	1	2	31	1	1	-	-	3	6	9	-	-
EL PARAÍSO	1	102	59	58	1	7	1	1	-	6	8	-	3	2	-	4	16	9	-	1
CANTÓN 2 SAN RAMÓN	130	63 586	44 365	43 501	496	10 195	537	416	1 584	3 521	9 705	156	831	2 928	515	2 320	6 798	3 499	506	358
DISTRITO 1 SAN RAMÓN	22	13 112	9 797	9 688	83	2 850	73	92	423	672	1 818	40	217	938	78	489	1 060	855	37	72
SAN RAMÓN	22	13 112	9 797	9 688	83	2 850	73	92	423	672	1 818	40	217	938	78	489	1 060	855	37	72
DISTRITO 2 SANTIAGO	8	3 648	2 603	2 541	23	597	34	33	85	196	725	11	41	87	25	150	319	215	28	34
SANTIAGO	4	2 297	1 690	1 656	10	420	21	21	57	114	508	7	27	57	12	94	180	128	21	13
SAN JOSÉ (RÍO JESÚS)	1	412	269	262	2	71	6	4	4	26	54	2	5	12	6	14	33	23	2	5
ANGOSTURA	1	159	119	116	1	20	2	-	3	7	37	2	-	2	1	6	17	18	1	2
CALLE LEÓN	1	321	240	234	5	45	1	2	14	23	56	-	4	12	3	15	31	23	2	4
EMPALME	1	459	285	273	5	41	4	6	7	26	70	-	5	4	3	21	58	23	2	10
DISTRITO 3 SAN JUAN	18	9 419	6 341	6 232	76	1 627	98	64	225	576	993	21	145	527	101	286	973	520	39	70
SAN JUAN	11	6 277	4 323	4 249	47	1 170	55	45	171	395	637	16	94	384	62	175	640	358	28	46
H.A. SAN RAMÓN	1	62	34	29	-	5	1	3	-	1	12	-	1	-	-	1	1	4	4	1
BARRIO BELÉN	6	3 080	1 984	1 954	29	452	42	16	54	180	344	5	50	143	39	110	332	158	7	23
DISTRITO 4 PIEDADES NORTE	12	5 813	4 049	3 963	35	944	53	29	150	331	915	12	62	230	58	184	609	351	43	43
PIEDADES NORTE	2	1 087	711	694	4	174	8	5	22	71	144	6	14	27	12	41	87	79	10	7
LA PAZ	1	285	215	210	1	66	3	1	3	12	80	-	4	8	2	7	10	13	3	2
BOLÍVAR (ESPERANZA)	5	3 030	2 096	2 053	18	500	31	19	78	162	388	3	20	151	31	93	380	179	19	24
LA ESPERANZA	2	725	481	471	5	57	7	2	40	50	79	1	15	25	10	26	103	51	6	4
BAJO LA PAZ	2	686	546	535	7	147	4	2	7	36	224	2	9	19	3	17	29	29	5	6
DISTRITO 5 PIEDADES SUR	10	3 171	2 252	2 205	21	521	10	11	68	120	900	6	28	74	31	107	199	109	23	24
PIEDADES SUR	3	1 273	884	861	11	252	5	6	39	41	278	1	8	35	8	49	80	48	14	9
SALVADOR	1	174	124	119	2	18	-	1	-	4	56	-	2	4	-	2	25	5	3	2
SAN FRANCISCO	1	200	151	150	-	35	1	1	1	13	64	1	4	2	15	13	-	-	1	-
SAN MIGUEL	2	806	582	574	6	94	2	2	13	32	269	4	6	15	5	30	71	25	3	5
BUREAL	1	112	87	84	-	4	-	-	1	2	67	-	1	1	1	-	5	2	-	3
SOCORRO	1	137	106	104	1	15	1	1	1	11	53	-	-	3	2	3	8	5	1	1
LA GUARIA	1	469	318	313	1	103	1	-	13	17	113	-	7	14	-	10	10	24	1	4
DISTRITO 6 SAN RAFAEL	11	5 932	4 113	4 012	32	864	55	63	112	378	918	19	46	198	43	226	665	393	48	53
SAN RAFAEL	5	2 877	2 060	2 020	13	511	34	29	65	177	358	5	20	131	24	96	350	207	20	20
BERLÍN	1	561	413	403	5	67	-	11	4	25	178	4	3	7	5	22	29	43	4	6
CALLE ZAMORA	4	2 016	1 307	1 272	11	213	18	19	38	125	289	7	19	42	11	86	268	126	13	22
LLANO DE BRENES	1	478	333	317	3	73	3	4	5	51	93	3	4	18	3	22	18	17	11	5
DISTRITO 7 SAN ISIDRO	6	3 096	2 123	2 078	22	511	27	25	75	187	487	15	40	117	20	114	302	136	18	27

CUADRO 2.11 ALAJUELA: JUNTAS, ELECTORADO, , VOTOS POR PARTIDO, BLANCOS Y NULOS, PARA DIPUTACIONES
SEGÚN CANTÓN, DISTRITO ADMINISTRATIVO Y DISTRITO ELECTORAL
ELECCIONES 4 DE FEBRERO 2018

CANTÓN, DISTRITO ADMINISTRATIVO Y DISTRITO ELECTORAL	JUNTAS	ELECTORADO	VOTOS RECIBIDOS																	
			TOTAL GENERAL	VOTOS VÁLIDOS															BLANCOS	NULOS
				TOTAL	ACCESIBILIDAD SIN EXCLUSIÓN	ACCIÓN CIUDADANA	ALIANZA DEMÓCRATA CRISTIANA	DE LOS TRABAJADORES	FRENTE AMPLIO	INTEGRACIÓN NACIONAL	LIBERACIÓN NACIONAL	LIBERAL PROGRESISTA	MOVIMIENTO LIBERTARIO	NUEVA GENERACIÓN	RENOVACIÓN COSTARRICENSE	REPUBLICANO SOCIAL CRISTIANO	RESTAURACIÓN NACIONAL	UNIDAD SOCIAL CRISTIANA		
SAN ISIDRO	4	1 956	1 408	1 372	16	390	15	20	58	99	321	6	23	88	13	68	164	91	13	23
GUARIA (RÍO GRANDE)	2	1 140	715	706	6	121	12	5	17	88	166	9	17	29	7	46	138	45	5	4
DISTRITO 8 ÁNGELES	7	3 336	2 299	2 252	14	559	23	15	92	188	492	9	49	175	37	117	347	135	21	26
LOS ÁNGELES SUR	2	1 058	731	713	4	245	6	5	18	62	152	4	14	20	4	52	77	50	8	10
BAJO ZÚÑIGA	1	420	309	307	-	49	1	1	14	20	118	1	2	6	1	12	52	30	1	1
CIUDADELA JARDINES	4	1 858	1 259	1 232	10	265	16	9	60	106	222	4	33	149	32	53	218	55	12	15
DISTRITO 9 ALFARO	8	3 982	2 753	2 700	33	656	42	29	103	182	604	7	48	147	31	150	472	196	19	34
SAN PEDRO	6	3 179	2 220	2 178	24	564	34	24	88	148	430	6	39	121	24	116	406	154	13	29
CATARATA	2	803	533	522	9	92	8	5	15	34	174	1	9	26	7	34	66	42	6	5
DISTRITO 10 VOLIO	4	1 748	1 201	1 174	8	182	19	13	28	71	314	-	12	252	20	49	132	74	9	18
VOLIO	3	1 402	954	931	7	131	15	8	23	59	212	-	5	248	16	43	110	54	8	15
ALTO VILLEGAS	1	346	247	243	1	51	4	5	5	12	102	-	7	4	4	6	22	20	1	3
DISTRITO 11 CONCEPCIÓN	3	1 814	1 244	1 208	20	188	8	16	44	112	382	6	22	59	11	60	188	92	20	16
CONCEPCIÓN	3	1 814	1 244	1 208	20	188	8	16	44	112	382	6	22	59	11	60	188	92	20	16
DISTRITO 12 ZAPOTAL	3	290	208	199	1	29	2	1	6	8	99	1	2	1	1	3	27	18	7	2
SAN ANTONIO DE ZAPOTAL	1	153	113	111	-	6	-	-	2	3	82	-	-	1	1	1	4	11	2	-
CARRERA BUENA	1	96	69	66	-	22	1	-	1	3	13	1	1	-	-	2	18	4	2	1
ZAPOTAL PARTE ESTE	1	41	26	22	1	1	1	1	3	2	4	-	1	-	-	-	5	3	3	1
DISTRITO 13 PEÑAS BLANCAS	11	5 353	3 447	3 378	54	401	48	7	113	356	694	6	86	54	33	293	999	234	23	46
SAN ISIDRO DE PEÑAS BLANCAS	2	1 240	804	787	8	112	12	3	41	49	138	-	12	19	7	75	246	65	5	12
CHACHAGUA	4	1 976	1 274	1 253	22	144	15	1	31	97	303	3	50	13	17	97	381	79	11	10
COLONIA TRINIDAD	1	626	416	409	10	60	5	1	24	79	48	-	7	7	1	65	67	35	2	5
SECTOR LOS ÁNGELES	2	668	404	394	7	44	6	2	7	48	138	-	9	3	4	11	94	21	1	9
EL CASTILLO	1	212	139	137	1	14	3	-	3	6	11	2	-	4	2	25	59	7	2	-
SAN MARTIN (EL BOSQUE)	1	631	410	398	6	27	7	-	7	77	56	1	8	8	2	20	152	27	2	10
DISTRITO 14 SAN LORENZO	7	2 872	1 935	1 871	74	266	45	18	60	144	364	3	33	69	26	92	506	171	23	41
BAJO CÓRDOBA	1	49	31	30	1	5	-	1	-	2	12	-	2	-	-	-	5	2	-	1
BAJO DE LOS RODRÍGUEZ	3	1 330	799	780	8	118	17	8	28	76	177	1	10	12	8	40	193	84	7	12
LOS CRIQUES	1	457	343	333	3	31	16	3	15	24	92	1	5	7	5	21	88	22	7	3
VALLE AZUL	2	1 036	762	728	62	112	12	6	17	42	83	1	16	50	13	31	220	63	9	25
CANTÓN 3 GRECIA	120	59 285	42 332	41 642	600	7 778	841	195	1 012	2 721	7 573	1 787	500	955	575	2 737	8 610	5 758	447	243
DISTRITO 1 GRECIA	26	14 884	10 683	10 537	114	1 944	237	52	289	762	1 613	891	98	376	126	535	2 046	1 454	48	98
GRECIA	20	11 760	8 585	8 477	93	1 642	150	39	234	606	1 294	828	74	317	100	409	1 448	1 243	34	74
RINCÓN DE ARIAS	4	2 379	1 596	1 571	17	256	43	12	39	124	263	54	20	47	20	80	416	180	10	15
LOS LOTES (SAN VICENTE)	2	745	502	489	4	46	44	1	16	32	56	9	4	12	6	46	182	31	4	9
DISTRITO 2 SAN ISIDRO	9	4 391	3 272	3 228	29	684	81	13	63	223	522	88	34	59	35	223	722	452	16	28
MESÓN O DULCE NOMBRE	3	1 729	1 291	1 275	7	266	40	6	14	75	185	37	10	24	22	113	325	151	3	13
SAN FRANCISCO	1	631	441	433	2	78	11	1	9	26	104	8	8	9	3	11	87	76	5	3
CALLE ACHIOTE	2	717	536	526	7	108	11	1	17	41	75	8	5	8	6	48	119	72	5	5
SAN ISIDRO	3	1 314	1 004	994	13	232	19	5	23	81	158	35	11	18	4	51	191	153	3	7
DISTRITO 3 SAN JOSÉ	12	6 529	4 931	4 830	109	982	69	21	102	289	939	135	66	84	41	366	820	807	41	60
SAN JOSÉ Y SANTA GERTRUDIS NORTE	3	1 849	1 464	1 440	23	310	24	8	33	70	289	57	21	19	15	75	227	269	11	13
SANTA GERTRUDIS SUR	3	1 641	1 247	1 215	46	223	19	1	22	74	248	10	16	18	8	109	216	205	11	21
LA ARENA	3	1 261	883	863	14	165	14	3	19	70	163	30	13	16	8	88	153	107	6	14
CALLE RODRÍGUEZ	1	525	406	398	8	80	5	4	5	26	41	12	4	15	3	31	87	77	4	4
CALLE SAN JOSÉ	1	613	428	420	11	72	3	2	8	24	86	15	11	6	6	44	67	65	4	4
CEDRO	1	640	503	494	7	132	4	3	15	25	112	11	1	10	1	19	70	84	5	4
DISTRITO 4 SAN ROQUE	18	8 771	6 682	6 599	83	1 405	113	19	169	376	1 287	251	72	159	77	458	1 224	906	33	50
SAN ROQUE	7	3 914	2 997	2 962	29	591	55	7	53	159	615	95	29	62	24	225	575	443	14	21
SAN MIGUEL	1	578	466	462	3	124	8	3	12	26	114	7	2	4	1	47	60	51	3	1
BARRIO LATINO (AGUALOTE)	4	2 252	1 634	1 615	17	382	25	7	63	115	246	79	19	53	32	87	291	199	6	13
CARBONAL (CRISTO REY)	2	926	743	730	11	140	17	1	21	33	171	27	6	5	11	46	145	96	8	5
SAN MIGUEL ARRIBA	1	249	198	193	6	53	-	-	2	8	43	23	3	3	-	10	22	20	1	4
LEÓN CORTÉS CASTRO	2	762	599	593	14	114	8	-	17	33	86	19	12	32	6	39	125	88	1	5
H.A. JAFETH JIMÉNEZ MORALES	1	90	45	44	3	1	-	1	1	2	12	1	1	-	3	4	6	9	-	1
DISTRITO 5 TACARES	11	5 542	3 838	3 767	99	621	43	21	89	261	797	81	63	43	32	265	818	534	19	52
TACARES	5	2 541	1 765	1 733	44	256	14	9	39	96	358	33	28	21	18	125	408	284	9	23
CATALUÑA	2	1 112	775	760	9	113	11	5	12	55	221	9	14	8	4	41	151	107	2	13
BODEGAS	4	1 889	1 298	1 274	46	252	18	7	38	110	218	39	21	14	10	99	259	143	8	16
DISTRITO 6 RÍO CUARTO	16	5 790	3 410	3 335	34	517	40	17	57	201	763	10	55	38	149	308	785	361	27	48
COLONIA AGRÍCOLA DEL TORO	1	225	159	155	1	16	2	1	1	7	50	-	1	3	5	11	35	22	1	3

CUADRO 2.11 ALAJUELA: JUNTAS, ELECTORADO, , VOTOS POR PARTIDO, BLANCOS Y NULOS, PARA DIPUTACIONES
SEGÚN CANTÓN, DISTRITO ADMINISTRATIVO Y DISTRITO ELECTORAL
ELECCIONES 4 DE FEBRERO 2018

CANTÓN, DISTRITO ADMINISTRATIVO Y DISTRITO ELECTORAL	JUNTAS	ELECTORADO	VOTOS RECIBIDOS																		
			TOTAL GENERAL	VOTOS VÁLIDOS																BLANCOS	NULOS
				TOTAL	ACCESIBILIDAD SIN EXCLUSIÓN	ACCIÓN CIUDADANA	ALIANZA DEMÓCRATA CRISTIANA	DE LOS TRABAJADORES	FRENTE AMPLIO	INTEGRACIÓN NACIONAL	LIBERACIÓN NACIONAL	LIBERAL PROGRESISTA	MOVIMIENTO LIBERTARIO	NUEVA GENERACIÓN	RENOVACIÓN COSTARRICENSE	REPUBLICANO SOCIAL CRISTIANO	RESTAURACIÓN NACIONAL	UNIDAD SOCIAL CRISTIANA		
RÍO CUARTO	3	1 759	1 202	1 181	8	228	14	8	21	66	274	3	13	17	50	46	269	164	6	15
SAN RAFAEL DE RÍO CUARTO (CUCARACHO)	1	373	197	196	2	28	1	-	1	18	64	-	6	1	1	38	17	19	-	1
LA TABLA	1	499	267	261	5	52	4	-	6	23	39	-	1	5	5	22	72	27	4	2
LOS ÁNGELES	1	111	76	73	-	5	-	-	1	2	45	-	1	1	1	2	6	9	-	3
SANTA RITA	3	1 317	665	645	7	102	5	5	12	32	108	3	16	3	9	136	182	25	7	13
SANTA ISABEL	2	762	421	410	6	32	9	3	8	19	89	2	5	7	66	11	114	39	4	7
LA VICTORIA	1	378	211	209	2	18	4	-	4	17	54	2	7	1	4	21	46	29	1	1
SAN VICENTE	1	101	56	56	2	8	-	-	-	5	13	-	2	-	1	2	19	4	-	-
LA ESPAÑOLITA	1	230	126	121	1	24	1	-	3	7	20	-	3	-	3	17	22	20	3	2
PATA DE GALLO	1	35	30	28	-	4	-	-	-	5	7	-	-	-	4	2	3	3	1	1
DISTRITO 7 PUENTE DE PIEDRA	15	7 732	5 532	5 434	76	881	158	31	131	396	934	216	66	104	62	277	1 425	677	25	73
PUENTE DE PIEDRA	3	1 731	1 269	1 244	15	197	41	4	27	84	198	64	17	38	10	70	312	167	9	16
RINCÓN DE SALAS	2	1 233	906	893	16	179	15	5	39	59	153	21	13	15	6	42	214	116	4	9
ALTOS DE PERALTA	4	1 918	1 356	1 325	17	185	39	7	19	109	272	36	17	14	23	75	367	145	7	24
PORÓ	3	1 263	933	928	10	191	19	7	18	81	128	79	10	23	8	36	197	121	1	4
BAJO ROSALES	1	335	227	220	4	24	8	1	5	18	41	7	1	1	6	15	53	36	1	6
LA ARGENTINA	2	1 252	841	824	14	105	36	7	23	45	142	9	8	13	9	39	282	92	3	14
DISTRITO 8 BOLÍVAR	13	5 646	3 984	3 912	56	744	100	21	112	213	718	115	46	92	53	305	770	567	34	38
LOS ÁNGELES DE BOLÍVAR	5	2 525	1 859	1 832	22	352	30	9	60	82	371	87	25	55	20	122	324	273	12	15
SAN JUAN	3	1 464	953	936	13	158	55	7	18	56	158	8	11	8	11	42	223	168	8	9
SAN LUIS	2	700	499	488	11	113	3	2	15	26	72	7	-	9	5	65	95	65	7	4
CAJÓN (BARRIO SAN JOSÉ)	2	713	518	505	9	101	10	1	13	43	89	11	8	15	13	53	92	47	7	6
CAJÓN ARRIBA	1	244	155	151	1	20	2	2	6	6	28	2	2	5	4	23	36	14	-	4
CANTÓN 4 SAN MATEO	12	4 602	2 993	2 937	38	257	28	9	78	165	825	5	43	22	118	161	291	897	39	17
DISTRITO 1 SAN MATEO	6	2 261	1 464	1 437	25	116	17	2	29	87	422	4	23	7	95	77	114	419	8	19
SAN MATEO	3	1 573	1 057	1 038	23	73	13	2	17	61	305	3	16	6	89	51	87	292	6	13
HIGUITO	1	511	307	301	1	36	2	-	11	24	87	-	6	1	6	16	21	90	2	4
MADERAL	1	110	59	58	1	4	2	-	-	2	20	-	1	-	-	3	5	20	-	1
DULCE NOMBRE	1	67	41	40	-	3	-	-	1	-	10	1	-	-	-	7	1	17	-	1
DISTRITO 2 DESMONTE	2	577	379	376	3	24	-	-	25	11	28	-	4	1	5	6	13	256	2	1
DESMONTE	1	438	312	310	1	8	-	-	24	8	15	-	1	1	2	3	8	239	1	1
ESTANQUILLO (SAN ANTONIO)	1	139	67	66	2	16	-	-	1	3	13	-	3	-	3	3	5	17	1	-
DISTRITO 3 JESÚS MARÍA	2	799	555	546	3	72	3	3	14	38	195	-	6	6	10	27	76	93	1	8
JESÚS MARÍA	2	799	555	546	3	72	3	3	14	38	195	-	6	6	10	27	76	93	1	8
DISTRITO 4 LABRADOR	2	965	595	578	7	45	8	4	10	29	180	1	10	8	8	51	88	129	6	11
LABRADOR	2	965	595	578	7	45	8	4	10	29	180	1	10	8	8	51	88	129	6	11
CANTÓN 5 ATENAS	40	20 429	14 706	14 477	219	3 123	185	82	575	937	2 450	63	437	190	342	521	2 071	3 282	152	77
DISTRITO 1 ATENAS	13	6 855	5 108	5 057	77	1 338	52	14	287	306	849	26	125	78	68	148	583	1 106	15	36
ATENAS	8	4 604	3 424	3 392	45	774	28	6	190	205	620	21	88	51	50	101	380	833	11	21
LOS ÁNGELES	4	2 184	1 656	1 639	31	561	23	8	97	99	221	5	36	26	18	46	203	265	3	14
H.A. HORTENSIA RODRÍGUEZ S DE B	1	67	28	26	1	3	1	-	-	2	8	-	1	1	-	1	-	8	1	1
DISTRITO 2 JESÚS	6	2 965	2 159	2 119	25	418	21	11	77	124	369	9	129	27	29	79	264	537	16	24
JESÚS	4	1 855	1 321	1 294	18	252	10	9	28	73	242	4	41	15	23	57	149	373	14	13
SABANA LARGA	2	1 110	838	825	7	166	11	2	49	51	127	5	88	12	6	22	115	164	2	11
DISTRITO 3 MERCEDES	4	2 268	1 527	1 490	26	316	34	12	52	116	210	4	44	19	21	67	256	313	12	25
MERCEDES	4	2 268	1 527	1 490	26	316	34	12	52	116	210	4	44	19	21	67	256	313	12	25
DISTRITO 4 SAN ISIDRO	5	2 208	1 606	1 583	20	327	27	11	46	83	204	6	34	20	116	60	157	472	16	7
SAN ISIDRO	1	637	452	441	6	101	9	2	15	39	75	1	13	9	6	20	47	98	7	4
RINCÓN DE SAN ISIDRO	2	901	649	641	10	99	11	2	15	24	63	2	9	6	36	28	58	278	8	-
MORAZÁN	2	670	505	501	4	127	7	7	16	20	66	3	12	5	74	12	52	96	1	3
DISTRITO 5 CONCEPCIÓN	5	2 762	2 024	1 990	36	348	24	6	53	165	379	5	44	20	24	85	352	449	8	26
CONCEPCIÓN	4	2 119	1 570	1 547	30	283	18	2	35	119	290	4	22	16	21	57	287	363	6	17
BALSA	1	643	454	443	6	65	6	4	18	46	89	1	22	4	3	28	65	86	2	9
DISTRITO 6 SAN JOSÉ	2	1 219	817	803	14	129	10	20	10	87	140	2	15	3	14	25	153	181	4	10
SAN JOSÉ SUR	2	1 219	817	803	14	129	10	20	10	87	140	2	15	3	14	25	153	181	4	10
DISTRITO 7 SANTA EULALIA	3	1 529	1 026	1 000	18	167	11	6	27	39	161	11	18	20	68	46	264	144	5	21
SANTA EULALIA	3	1 529	1 026	1 000	18	167	11	6	27	39	161	11	18	20	68	46	264	144	5	21
DISTRITO 8 ESCOBAL	2	623	439	435	3	80	6	2	23	17	138	-	28	3	2	11	42	80	1	3
ESCOBAL	1	522	365	363	3	64	4	2	19	12	112	-	28	2	1	7	37	72	-	2
GUÁCIMO	1	101	74	72	-	16	2	-	4	5	26	-	-	1	1	4	5	8	1	1

CUADRO 2.11 ALAJUELA: JUNTAS, ELECTORADO, , VOTOS POR PARTIDO, BLANCOS Y NULOS, PARA DIPUTACIONES
SEGÚN CANTÓN, DISTRITO ADMINISTRATIVO Y DISTRITO ELECTORAL
ELECCIONES 4 DE FEBRERO 2018

CANTÓN, DISTRITO ADMINISTRATIVO Y DISTRITO ELECTORAL	JUNTAS	ELECTORADO	VOTOS RECIBIDOS																	
			TOTAL GENERAL	VOTOS VÁLIDOS															BLANCOS	NULOS
				TOTAL	ACCESIBILIDAD SIN EXCLUSIÓN	ACCIÓN CIUDADANA	ALIANZA DEMÓCRATA CRISTIANA	DE LOS TRABAJADORES	FRENTE AMPLIO	INTEGRACIÓN NACIONAL	LIBERACIÓN NACIONAL	LIBERAL PROGRESISTA	MOVIMIENTO LIBERTARIO	NUEVA GENERACIÓN	RENOVACIÓN COSTARRICENSE	REPUBLICANO SOCIAL CRISTIANO	RESTAURACIÓN NACIONAL	UNIDAD SOCIAL CRISTIANA		
CANTÓN 6 NARANJO	63	31 782	22 203	21 794	238	4 094	429	146	606	1 696	4 660	110	267	299	1 129	1 413	2 988	3 719	258	151
DISTRITO 1 NARANJO	24	12 722	8 792	8 626	98	1 639	186	68	275	595	1 767	56	116	149	616	537	1 226	1 298	58	108
NARANJO	14	8 093	5 618	5 521	68	1 027	95	42	184	349	1 159	34	70	65	463	303	778	884	35	62
CANDELARIA (BAJO CORRALES)	4	2 130	1 449	1 421	15	299	46	8	50	116	280	11	19	63	65	114	182	153	8	20
COMÚN O SAN RAFAEL	2	790	570	551	9	105	8	10	9	41	101	2	12	5	17	40	80	112	7	12
DULCE NOMBRE (VILLANO)	3	1 653	1 132	1 111	6	203	37	7	31	88	221	9	15	16	71	79	183	145	7	14
H.A. JOSÉ DEL OLMO	1	56	23	22	-	5	-	1	1	1	6	-	-	-	-	1	3	4	1	-
DISTRITO 2 SAN MIGUEL	5	2 657	1 827	1 793	24	343	22	9	33	124	345	16	35	16	134	120	300	272	13	21
SAN MIGUEL	4	2 281	1 578	1 552	22	308	15	8	29	109	294	16	29	15	125	97	255	230	10	16
SAN FRANCISCO (VACA MUERTA)	1	376	249	241	2	35	7	1	4	15	51	-	6	1	9	23	45	42	3	5
DISTRITO 3 SAN JOSÉ	5	2 255	1 673	1 638	23	382	37	12	67	167	329	6	16	20	40	131	161	247	16	19
SAN JOSÉ (SAN JUANILLO)	2	1 200	852	837	15	184	29	7	43	70	177	4	9	13	29	77	78	102	8	7
BARRANCA	1	372	298	292	2	73	3	1	10	13	95	1	-	1	2	15	30	46	4	2
SAN ANTONIO DE BARRANCA	1	413	333	325	3	77	3	2	8	50	31	1	2	2	7	30	31	78	1	7
CAÑUELA ARRIBA	1	270	190	184	3	48	2	2	6	34	26	-	5	4	2	9	22	21	3	3
DISTRITO 4 CIRRÍ SUR	6	3 338	2 326	2 295	14	340	42	13	55	164	719	8	29	19	73	141	312	366	9	22
CIRRÍ SUR	3	1 840	1 264	1 252	7	157	23	6	35	65	482	5	15	5	45	82	176	149	4	8
LLANO BONITO O CIRRÍ NORTE	2	974	706	694	7	144	15	5	18	56	97	2	13	11	19	39	112	156	4	8
LOURDES	1	524	356	349	-	39	4	2	2	43	140	1	1	3	9	20	24	61	1	6
DISTRITO 5 SAN JERÓNIMO	5	2 358	1 601	1 569	10	185	33	10	64	250	352	1	15	13	56	114	197	269	9	23
SAN JERÓNIMO	4	2 031	1 389	1 359	9	163	29	10	37	231	265	1	14	11	55	99	191	244	9	21
LOS ROBLES	1	327	212	210	1	22	4	-	27	19	87	-	1	2	1	15	6	25	-	2
DISTRITO 6 SAN JUAN	5	2 387	1 716	1 689	14	339	35	11	41	126	374	8	13	28	60	96	189	355	9	18
SAN ANTONIO DE LA CUEVA	2	910	670	657	5	136	17	7	12	42	186	4	7	6	17	35	63	120	2	11
SAN JUAN (ACEQUIA GRANDE)	3	1 477	1 046	1 032	9	203	18	4	29	84	188	4	6	22	43	61	126	235	7	7
DISTRITO 7 EL ROSARIO	6	2 702	1 922	1 893	18	350	38	5	24	132	401	10	14	28	79	124	404	266	12	17
ROSARIO (EL HOYO)	5	2 576	1 820	1 793	18	334	38	5	23	106	379	10	14	28	78	118	396	246	12	15
SANTA MARGARITA	1	126	102	100	-	16	-	-	1	26	22	-	-	-	1	6	8	20	-	2
DISTRITO 8 PALMITOS	7	3 363	2 346	2 291	37	516	36	18	47	138	373	5	29	26	71	150	199	646	25	30
PALMITOS	3	1 271	903	877	6	199	14	4	11	57	138	1	12	13	8	49	65	300	11	15
CONCEPCIÓN ESTE	3	1 503	1 064	1 038	25	229	17	7	25	52	158	1	13	12	52	62	95	290	12	14
SAN ROQUE	1	589	379	376	6	88	5	7	11	29	77	3	4	1	11	39	39	56	2	1
CANTÓN 7 PALMARES	53	28 973	21 175	20 785	221	4 364	293	164	971	1 645	4 482	93	315	312	265	726	2 743	4 191	260	130
DISTRITO 1 PALMARES	9	5 013	3 838	3 789	31	931	38	27	210	242	929	16	36	57	76	101	290	805	17	32
PALMARES	9	5 013	3 838	3 789	31	931	38	27	210	242	929	16	36	57	76	101	290	805	17	32
DISTRITO 2 ZARAGOZA	15	7 619	5 616	5 513	59	1 210	67	38	270	394	1 208	32	56	91	45	231	703	1 109	26	77
ZARAGOZA	5	2 500	1 845	1 816	16	390	38	11	66	118	437	12	18	28	6	75	238	363	4	25
RINCÓN DE ZARAGOZA	6	3 171	2 342	2 294	17	542	20	18	145	161	435	9	29	38	19	99	248	514	14	34
COCALECA (PARTE OESTE)	2	1 036	736	722	12	125	4	4	31	66	199	9	4	11	13	25	110	109	6	8
CALLE VARGAS	2	912	693	681	14	153	5	5	28	49	137	2	5	14	7	32	107	123	2	10
DISTRITO 3 BUENOS AIRES	9	5 289	3 986	3 920	38	794	63	40	169	349	811	26	51	66	40	133	505	835	18	48
BUENOS AIRES	9	5 289	3 986	3 920	38	794	63	40	169	349	811	26	51	66	40	133	505	835	18	48
DISTRITO 4 SANTIAGO	3	1 823	1 218	1 178	20	230	14	12	49	85	265	6	15	14	5	46	118	299	17	23
SANTIAGO	3	1 823	1 218	1 178	20	230	14	12	49	85	265	6	15	14	5	46	118	299	17	23
DISTRITO 5 CANDELARIA	3	1 574	1 045	1 016	14	135	18	13	26	117	192	4	80	11	8	39	177	182	16	13
CANDELARIA	3	1 574	1 045	1 016	14	135	18	13	26	117	192	4	80	11	8	39	177	182	16	13
DISTRITO 6 ESQUIPULAS	8	4 662	3 192	3 132	44	551	55	17	117	256	609	4	58	46	27	90	686	572	22	38
ESQUIPULAS	8	4 662	3 192	3 132	44	551	55	17	117	256	609	4	58	46	27	90	686	572	22	38
DISTRITO 7 LA GRANJA	6	2 993	2 280	2 237	15	513	38	17	130	202	468	5	19	27	64	86	264	389	14	29
LA GRANJA	5	2 923	2 231	2 188	15	509	36	17	129	201	440	4	18	27	64	83	263	382	14	29
H.A. PALMARES	1	70	49	49	-	4	2	-	1	1	28	1	1	-	-	3	1	7	-	-
CANTÓN 8 POÁS	41	21 821	15 927	15 674	716	2 864	314	79	434	1 076	3 378	59	240	322	308	698	2 975	2 211	177	76
DISTRITO 1 SAN PEDRO	14	7 392	5 535	5 447	83	1 179	114	28	208	355	1 194	20	96	98	69	291	840	872	24	64
SAN PEDRO	11	6 628	5 007	4 932	61	1 107	106	26	187	324	1 096	20	86	92	64	260	706	797	21	54
CHILAMATE	2	722	504	494	22	69	8	2	21	31	92	-	10	6	4	24	133	72	3	7
LA HILDA	1	42	24	21	-	3	-	-	-	-	6	-	-	-	1	7	1	3	-	3
DISTRITO 2 SAN JUAN	5	2 414	1 735	1 702	27	281	52	11	49	168	367	4	16	56	29	88	319	235	13	20
SAN JUAN SUR	3	1 703	1 249	1 229	22	189	40	6	40	114	272	3	9	53	22	48	238	173	5	15
SAN JUAN NORTE	2	711	486	473	5	92	12	5	9	54	95	1	7	3	7	40	81	62	8	5

CUADRO 2.11 ALAJUELA: JUNTAS, ELECTORADO, , VOTOS POR PARTIDO, BLANCOS Y NULOS, PARA DIPUTACIONES
SEGÚN CANTÓN, DISTRITO ADMINISTRATIVO Y DISTRITO ELECTORAL
ELECCIONES 4 DE FEBRERO 2018

CANTÓN, DISTRITO ADMINISTRATIVO Y DISTRITO ELECTORAL	JUNTAS	ELECTORADO	VOTOS RECIBIDOS																		
			TOTAL GENERAL	VOTOS VÁLIDOS																BLANCOS	NULOS
				TOTAL	ACCESIBILIDAD SIN EXCLUSIÓN	ACCIÓN CIUDADANA	ALIANZA DEMÓCRATA CRISTIANA	DE LOS TRABAJADORES	FRENTE AMPLIO	INTEGRACIÓN NACIONAL	LIBERACIÓN NACIONAL	LIBERAL PROGRESISTA	MOVIMIENTO LIBERTARIO	NUEVA GENERACIÓN	RENOVACIÓN COSTARRICENSE	REPUBLICANO SOCIAL CRISTIANO	RESTAURACIÓN NACIONAL	UNIDAD SOCIAL CRISTIANA		
DISTRITO 3 SAN RAFAEL	7	3 710	2 940	2 893	54	600	30	15	56	158	812	11	38	35	27	133	401	523	18	29
SAN RAFAEL	4	2 260	1 838	1 813	32	351	19	12	23	103	540	10	13	19	13	87	223	368	8	17
SANTA ROSA	1	620	486	473	8	127	5	2	12	21	116	-	9	2	6	16	70	79	6	7
GUATUZA	2	830	616	607	14	122	6	1	21	34	156	1	16	14	8	30	108	76	4	5
DISTRITO 4 CARRILLOS	12	6 591	4 566	4 499	533	670	86	20	86	301	801	22	59	84	168	137	1 054	478	15	52
CARRILLOS BAJO	8	4 533	3 047	2 995	351	428	55	12	55	201	472	17	47	44	133	94	771	315	11	41
CARRILLOS ALTO	4	2 058	1 519	1 504	182	242	31	8	31	100	329	5	12	40	35	43	283	163	4	11
DISTRITO 5 SABANA REDONDA	3	1 714	1 151	1 133	19	134	32	5	35	94	204	2	31	49	15	49	361	103	6	12
SABANA REDONDA	3	1 714	1 151	1 133	19	134	32	5	35	94	204	2	31	49	15	49	361	103	6	12
CANTÓN 9 OROTINA	31	15 594	9 401	9 233	208	1 028	148	45	201	688	2 399	21	109	91	144	403	1 769	1 979	127	41
DISTRITO 1 OROTINA	15	8 015	5 157	5 084	87	639	49	34	106	350	1 332	12	51	50	88	197	888	1 201	18	55
OROTINA	12	7 075	4 546	4 482	75	553	42	29	97	312	1 179	10	47	50	77	178	793	1 040	17	47
CUATRO ESQUINAS NORTE	2	913	591	582	12	85	7	5	9	38	140	2	4	-	11	16	95	158	1	8
H.A. PRESBÍTERO JESÚS MARÍA VARGAS	1	27	20	20	-	1	-	-	-	-	13	-	-	-	-	3	-	3	-	-
DISTRITO 2 EL MASTATE	3	1 568	956	933	70	111	17	1	25	94	195	3	13	12	21	55	161	155	4	19
EL MASTATE	3	1 568	956	933	70	111	17	1	25	94	195	3	13	12	21	55	161	155	4	19
DISTRITO 3 HACIENDA VIEJA	2	910	582	571	10	61	47	1	22	37	122	-	7	11	7	16	82	148	-	11
HACIENDA VIEJA	2	910	582	571	10	61	47	1	22	37	122	-	7	11	7	16	82	148	-	11
DISTRITO 4 COYOLAR	8	3 900	2 009	1 960	35	163	20	8	34	165	552	2	31	10	22	109	408	401	15	34
COYOLAR	4	1 943	1 075	1 058	21	112	7	6	22	93	259	-	22	5	17	58	166	270	7	10
NUEVA SANTA RITA	3	1 754	800	772	10	29	12	1	11	61	253	2	9	5	5	43	218	113	8	20
SAN JERÓNIMO	1	203	134	130	4	22	1	1	1	11	40	-	-	-	-	8	24	18	-	4
DISTRITO 5 LA CEIBA	3	1 201	697	685	6	54	15	1	14	42	198	4	7	8	6	26	230	74	4	8
CASCAJAL	1	307	171	167	1	15	7	-	3	13	49	2	4	4	2	4	43	20	-	4
LA CEIBA	1	291	162	159	-	13	3	-	9	7	54	2	2	1	1	3	31	33	2	1
PARCELAS TRINIDAD (UVITA)	1	603	364	359	5	26	5	1	2	22	95	-	1	3	3	19	156	21	2	3
CANTÓN 10 SAN CARLOS	228	108 240	74 095	72 697	1 895	11 043	1 149	482	1 975	5 427	14 456	268	875	1 427	849	3 590	19 343	9 918	971	427
DISTRITO 1 QUESADA	64	33 186	23 857	23 524	784	4 554	325	121	825	1 667	4 163	109	219	670	210	793	5 127	3 957	100	233
QUESADA	13	7 387	5 312	5 261	117	1 012	56	20	179	381	1 062	37	57	93	39	214	950	1 044	14	37
DULCE NOMBRE	2	880	623	614	15	115	7	4	29	48	132	3	10	8	3	21	134	85	5	4
SUCRE	2	1 226	909	895	12	146	6	6	22	47	141	2	8	195	13	31	143	123	3	11
SAN VICENTE	1	252	207	206	7	59	2	-	21	5	59	-	4	11	-	3	21	14	1	-
SAN JOSÉ DE PORVENIR	2	762	560	543	13	92	10	3	13	43	87	-	2	36	5	17	113	109	8	9
SAN JUAN DE QUEBRADA DE PALO	3	1 778	1 144	1 123	83	313	19	4	26	106	164	3	12	16	14	35	257	71	7	14
SAN GERARDO	2	909	713	707	24	121	9	2	18	47	179	2	6	25	6	20	125	123	4	2
CEDRAL	6	3 361	2 365	2 316	170	361	52	16	74	185	331	8	13	43	19	88	668	288	13	36
SAN RAMÓN (CARIBLANCA)	1	114	73	71	1	4	-	7	-	2	31	-	1	2	-	-	14	9	-	2
SAN ROQUE	7	4 052	3 033	3 002	89	617	33	16	148	186	486	17	25	71	16	101	573	624	7	24
LINDA VISTA	2	898	604	590	40	74	8	18	11	51	91	-	1	9	6	19	196	66	6	8
SAN MARTÍN	10	5 617	3 985	3 926	110	765	63	8	144	262	713	14	35	83	47	97	893	692	19	40
H.A. SAN VICENTE DE PAÚL	1	68	36	35	2	2	1	1	2	-	16	-	-	-	3	-	1	7	1	-
ABUNDANCIA	2	1 065	675	661	21	103	22	-	12	58	99	5	9	18	9	21	231	53	4	10
SAN JOSÉ DE LA MONTAÑA	1	93	76	76	-	9	-	1	-	3	29	1	3	6	-	-	18	6	-	-
SAN PABLO	4	1 917	1 392	1 371	38	224	13	9	53	109	222	4	17	17	9	54	364	238	5	16
CARMEN	5	2 807	2 150	2 127	42	537	24	6	73	134	321	13	16	37	21	72	426	405	3	20
DISTRITO 2 FLORENCIA	23	10 820	7 535	7 379	336	1 116	204	40	165	577	1 314	21	64	113	111	449	1 870	999	43	113
FLORENCIA	6	3 268	2 267	2 219	147	385	46	13	48	161	309	4	20	28	48	108	509	393	9	39
QUEBRADA AZUL	1	276	199	193	1	38	4	7	3	31	33	-	4	1	1	11	42	17	2	4
MUELLE DE SAN CARLOS	2	1 009	660	644	17	73	25	3	11	48	132	-	6	9	10	64	160	86	3	13
SANTA CLARA	4	2 177	1 525	1 506	97	256	36	6	40	92	290	9	15	25	15	72	296	257	6	13
LA VEGA O CUATRO ESQUINAS	2	1 098	754	727	12	53	17	4	15	44	152	2	5	10	4	48	315	46	7	20
PLATANAR	2	1 125	812	800	24	123	53	2	22	62	131	3	3	22	8	59	229	59	7	5
LA VIEJA	1	160	115	113	4	7	5	2	5	13	33	-	-	1	1	3	19	20	-	2
SAN RAFAEL DE PLATANAR	1	154	119	118	-	20	2	-	-	5	27	1	1	-	2	8	42	10	-	1
SANTA RITA	1	417	303	295	8	31	4	1	8	24	75	1	2	5	4	12	74	46	2	6
SAN JUAN DE LA CEIBA	1	413	300	296	13	36	5	-	4	28	48	1	2	3	3	44	84	25	1	3
SAN FRANCISCO O LA AQUILEA	2	723	481	468	13	94	7	2	9	69	84	-	6	9	15	20	100	40	6	7
DISTRITO 3 BUENAVISTA	1	299	217	206	5	25	1	-	3	16	62	1	4	28	-	6	28	27	2	9
BUENAVISTA	1	299	217	206	5	25	1	-	3	16	62	1	4	28	-	6	28	27	2	9
DISTRITO 4 AGUAS ZARCAS	25	13 586	9 113	8 924	159	1 045	155	63	218	610	1 684	22	95	172	120	425	3 117	1 039	56	133

CUADRO 2.11 ALAJUELA: JUNTAS, ELECTORADO, , VOTOS POR PARTIDO, BLANCOS Y NULOS, PARA DIPUTACIONES
SEGÚN CANTÓN, DISTRITO ADMINISTRATIVO Y DISTRITO ELECTORAL
ELECCIONES 4 DE FEBRERO 2018

CANTÓN, DISTRITO ADMINISTRATIVO Y DISTRITO ELECTORAL	JUNTAS	ELECTORADO	VOTOS RECIBIDOS																	
			TOTAL GENERAL	VOTOS VÁLIDOS															BLANCOS	NULOS
				TOTAL	ACCESIBILIDAD SIN EXCLUSIÓN	ACCIÓN CIUDADANA	ALIANZA DEMÓCRATA CRISTIANA	DE LOS TRABAJADORES	FRENTE AMPLIO	INTEGRACIÓN NACIONAL	LIBERACIÓN NACIONAL	LIBERAL PROGRESISTA	MOVIMIENTO LIBERTARIO	NUEVA GENERACIÓN	RENOVACIÓN COSTARRICENSE	REPUBLICANO SOCIAL CRISTIANO	RESTAURACIÓN NACIONAL	UNIDAD SOCIAL CRISTIANA		
AGUAS ZARCAS	13	7 658	5 134	5 045	95	727	71	40	141	355	851	11	45	80	55	247	1 705	622	27	62
LOS CHILES	3	1 621	1 102	1 082	27	120	18	6	12	75	244	5	13	12	13	61	357	119	6	14
LOS LLANOS O ALTAMIRITA	1	617	410	403	3	17	8	-	8	13	106	1	7	5	3	7	202	23	2	5
PITALITO	1	652	452	441	4	35	5	1	9	23	131	-	4	41	7	25	114	42	6	5
LA GLORIA O SAN MARCOS	1	422	289	276	4	22	11	2	8	25	89	1	9	3	4	10	69	19	2	11
SANTA FE O LA FAMA	1	635	395	384	10	17	13	5	15	23	57	1	5	4	7	18	182	27	1	10
DELICIAS	3	1 271	888	864	12	81	18	4	22	67	135	2	8	25	10	46	264	170	7	17
CERRO CORTÉS	2	710	443	429	4	26	11	5	3	29	71	1	4	2	21	11	224	17	5	9
DISTRITO 5 VENECIA	13	6 349	4 550	4 463	99	739	43	8	99	285	1 105	11	58	56	39	328	1 119	474	26	61
LA UNIÓN ESTE	2	860	559	552	11	82	9	-	8	51	151	1	8	10	7	39	124	51	4	3
VENECIA	7	3 721	2 672	2 620	60	473	23	3	68	149	708	8	34	30	20	120	630	294	10	42
MARSELLA	2	797	567	556	10	103	3	3	13	41	124	1	13	5	4	29	151	56	6	5
BUENOS AIRES DE VENECIA	2	971	752	735	18	81	8	2	10	44	122	1	3	11	8	140	214	73	6	11
DISTRITO 6 PITAL	19	9 453	6 102	5 967	92	900	78	46	136	487	1 254	19	107	71	81	368	1 298	1 030	30	105
PITAL	10	5 481	3 495	3 419	61	499	45	26	89	264	596	9	59	43	50	206	813	659	17	59
VERACRUZ	2	1 222	773	754	13	207	10	6	11	93	126	-	17	11	1	48	139	72	4	15
SAHÍNO O SAN JORGE	1	611	348	343	3	38	4	1	2	37	124	2	4	4	1	21	63	39	3	2
LA LEGUA	1	315	230	228	-	29	4	1	3	20	30	3	8	-	5	8	75	42	-	2
BOCA TAPADA	1	282	150	140	2	32	-	1	-	3	34	2	5	2	3	3	38	15	3	7
LOS ÁNGELES DE PITAL	3	1 336	945	925	10	78	13	9	30	62	284	2	12	10	20	71	156	168	2	18
PALMAR	1	206	161	158	3	17	2	2	1	8	60	1	2	1	1	11	14	35	1	2
DISTRITO 7 LA FORTUNA	18	9 594	6 243	6 126	122	830	89	38	148	585	947	21	82	94	68	314	2 085	703	35	82
LA FORTUNA	8	4 785	3 100	3 052	41	400	38	10	79	308	392	15	36	72	29	155	1 127	350	14	34
EL TANQUE	2	1 133	769	750	8	121	14	9	14	62	172	2	19	5	20	42	193	69	7	12
GUARIA DE FORTUNA	1	122	84	84	-	15	3	-	-	7	18	-	-	-	-	5	28	8	-	-
AGUA AZUL	1	113	83	82	-	7	1	-	3	5	30	1	-	-	1	4	21	9	-	1
LOS ÁNGELES	4	2 434	1 527	1 490	59	209	21	15	34	142	205	3	15	11	15	77	489	195	10	27
SONAFLUCA	2	1 007	680	668	14	78	12	4	18	61	130	-	12	6	3	31	227	72	4	8
DISTRITO 8 LA TIGRA	9	4 220	2 972	2 906	51	379	45	18	72	204	648	7	44	78	80	170	870	240	22	44
LA TIGRA	3	1 556	1 080	1 065	8	130	20	7	17	68	261	1	19	55	28	58	302	91	4	11
SAN JOSÉ DE LA TIGRA	2	901	647	622	10	99	10	2	19	39	101	1	6	8	2	46	205	74	8	17
SAN PEDRO DE LA TIGRA	3	1 630	1 143	1 119	32	138	13	8	35	94	244	5	19	14	48	64	335	70	10	14
CONCEPCIÓN	1	133	102	100	1	12	2	1	1	3	42	-	-	1	2	2	28	5	-	2
DISTRITO 9 LA PALMERA	11	4 363	3 121	3 056	70	283	40	78	70	154	702	11	42	56	22	88	1 047	393	21	44
LA PALMERA	2	1 067	816	806	12	85	10	18	36	47	225	4	3	15	3	20	222	106	3	7
SAN FRANCISCO O VACA BLANCA	3	1 293	960	936	12	77	16	4	15	53	226	2	18	10	5	31	357	110	7	17
LA MARINA	2	730	534	522	7	68	9	14	10	27	99	2	7	22	5	20	130	102	5	7
C P PALMERA (LA MARINA)	2	508	223	218	4	21	1	2	2	1	50	2	5	3	6	12	91	18	2	3
EL CORTE (SANTA ROSA)	2	765	588	574	35	32	4	40	7	26	102	1	9	6	3	5	247	57	4	10
DISTRITO 10 VENADO	3	1 092	683	675	8	93	10	2	8	39	171	10	11	11	6	32	176	98	5	3
VENADO	2	713	438	433	5	36	4	1	2	18	124	2	7	8	4	19	129	74	3	2
JICARITO	1	379	245	242	3	57	6	1	6	21	47	8	4	3	2	13	47	24	2	1
DISTRITO 11 CUTRIS	14	4 907	3 125	3 044	86	262	60	17	74	331	759	11	26	24	32	210	759	393	27	54
BOCA DE ARENAL	4	2 066	1 323	1 285	62	112	26	5	46	83	289	3	6	8	8	101	383	153	10	28
SAN PEDRO Y TABLA GRANDE	1	169	91	86	-	16	-	-	1	5	25	-	1	-	1	-	25	12	2	3
SAN JOSECITO DE CUTRIS	1	251	195	194	4	30	4	3	4	16	55	1	2	5	2	11	40	17	-	1
SAN JOAQUÍN	1	399	305	300	2	11	1	-	1	48	161	1	1	-	1	45	16	12	1	4
CORAZÓN DE JESÚS	1	228	125	119	-	3	8	1	-	9	24	-	2	2	1	9	42	18	3	3
BELLA VISTA	1	230	150	147	1	24	1	1	2	10	36	1	4	1	3	5	29	29	1	2
COOPEVEGA	1	629	359	349	7	25	10	3	7	118	80	2	3	2	2	10	57	23	5	5
MORAVIA	1	156	103	102	2	18	-	1	4	24	11	-	2	-	4	7	27	2	1	-
SAN MARCOS NORTE	1	438	257	247	3	11	4	1	6	9	39	2	2	2	2	12	49	105	3	7
SAN JORGE DE CUTRIS	1	187	119	118	3	11	2	2	2	5	22	1	-	4	7	3	44	12	-	1
ALMENDROS	1	154	98	97	2	1	4	-	1	4	17	-	3	-	1	7	47	10	1	-
DISTRITO 12 MONTERREY	7	2 200	1 476	1 451	20	322	16	13	38	84	285	5	26	11	11	76	396	148	13	12
SANTO DOMINGO	3	1 595	1 075	1 061	14	267	13	9	32	59	202	4	11	9	9	58	275	99	6	8
MONTELIMAR	1	79	53	50	-	6	1	-	1	3	16	-	1	-	-	-	17	5	2	1
LA UNIÓN	1	265	156	151	1	25	1	2	4	9	30	1	2	-	-	11	55	10	2	3
CHAMBACÚ DE MONTERREY	1	154	107	105	2	12	-	1	1	4	18	-	3	-	1	2	35	26	2	-
SAN MIGUEL O LIMBO	1	107	85	84	3	12	1	1	-	9	19	-	9	2	1	5	14	8	1	-
DISTRITO 13 POCOSOL	21	8 171	5 101	4 976	63	495	83	38	119	388	1 362	20	97	43	69	331	1 451	417	47	78
BUENOS AIRES	1	497	323	315	9	30	6	4	7	32	76	3	8	2	7	29	68	34	3	5

CUADRO 2.11 ALAJUELA: JUNTAS, ELECTORADO, , VOTOS POR PARTIDO, BLANCOS Y NULOS, PARA DIPUTACIONES
SEGÚN CANTÓN, DISTRITO ADMINISTRATIVO Y DISTRITO ELECTORAL
ELECCIONES 4 DE FEBRERO 2018

CANTÓN, DISTRITO ADMINISTRATIVO Y DISTRITO ELECTORAL	JUNTAS	ELECTORADO	VOTOS RECIBIDOS																	
			TOTAL GENERAL	VOTOS VÁLIDOS															BLANCOS	NULOS
				TOTAL	ACCESIBILIDAD SIN EXCLUSIÓN	ACCIÓN CIUDADANA	ALIANZA DEMÓCRATA CRISTIANA	DE LOS TRABAJADORES	FRENTE AMPLIO	INTEGRACIÓN NACIONAL	LIBERACIÓN NACIONAL	LIBERAL PROGRESISTA	MOVIMIENTO LIBERTARIO	NUEVA GENERACIÓN	RENOVACIÓN COSTARRICENSE	REPUBLICANO SOCIAL CRISTIANO	RESTAURACIÓN NACIONAL	UNIDAD SOCIAL CRISTIANA		
SAN GERARDO DE POCOSOL	1	407	263	255	9	17	4	-	9	19	97	2	5	2	4	17	66	4	2	6
EL CONCHO	1	298	154	150	-	11	2	3	4	18	65	2	7	1	1	5	15	16	1	3
SANTA ROSA DE POCOSOL	8	4 457	2 792	2 727	28	280	45	18	72	215	648	10	46	20	33	187	922	203	21	44
LAS BRISAS	1	97	59	57	-	1	1	1	-	1	17	-	1	-	2	2	15	16	1	1
ESTERITO	1	248	167	165	6	26	2	1	6	12	55	-	5	2	3	10	25	12	1	1
SANTA MARÍA	1	418	294	286	1	34	3	1	2	12	71	-	2	3	4	24	105	24	-	8
SAN DIEGO	1	175	124	119	-	7	5	-	2	8	26	-	3	3	3	11	44	7	3	2
CARRIZAL	1	220	124	121	4	10	2	2	4	9	51	-	4	1	2	6	14	12	2	1
EL PLOMO	1	194	97	92	-	10	-	1	2	10	30	-	2	1	-	4	14	18	1	4
ACAPULCO	1	449	309	305	3	31	5	-	6	16	128	1	4	5	5	16	65	20	4	-
GUARIA DE POCOSOL	1	259	110	108	2	7	2	1	1	16	42	-	4	-	1	4	14	14	2	-
SAN BOSCO	1	358	228	221	-	28	3	5	4	17	43	2	5	3	2	16	65	28	4	3
SAN CRISTÓBAL	1	94	57	55	1	3	3	1	-	3	13	-	1	-	2	-	19	9	2	-
CANTÓN 11 ZARCERO	22	9 056	7 183	7 072	78	1 302	70	47	212	368	2 182	13	86	77	60	324	704	1 549	73	38
DISTRITO 1 ZARCERO	8	3 752	2 944	2 896	28	633	34	28	105	185	702	9	33	36	25	126	337	615	18	30
ZARCERO	7	3 701	2 909	2 862	28	632	33	27	105	183	687	9	32	36	25	126	335	604	17	30
H.A. SAN RAFAEL	1	51	35	34	-	1	1	1	-	2	15	-	1	-	-	-	2	11	1	-
DISTRITO 2 LAGUNA	2	1 161	909	895	7	106	8	2	17	57	254	2	9	9	18	52	94	260	5	9
LAGUNA	2	1 161	909	895	7	106	8	2	17	57	254	2	9	9	18	52	94	260	5	9
DISTRITO 3 TAPESCO	2	927	781	776	9	123	8	4	43	29	244	2	11	10	7	29	80	177	1	4
TAPESCO	2	927	781	776	9	123	8	4	43	29	244	2	11	10	7	29	80	177	1	4
DISTRITO 4 GUADALUPE	3	510	387	377	8	61	3	2	4	19	105	-	5	3	2	32	29	104	2	8
GUADALUPE	1	131	82	82	2	6	1	-	1	6	31	-	2	-	1	7	3	22	-	-
SAN LUIS O MORELOS	1	316	247	237	5	49	1	1	3	10	49	-	3	3	1	20	24	68	2	8
ANATERI	1	63	58	58	1	6	1	1	-	3	25	-	-	-	-	5	2	14	-	-
DISTRITO 5 PALMIRA	2	966	741	732	10	90	9	5	9	28	314	-	11	7	1	30	56	162	3	6
PALMIRA	1	526	397	390	6	45	2	3	6	15	167	-	8	3	1	16	30	88	2	5
PUEBLO NUEVO DE LA PICADA	1	440	344	342	4	45	7	2	3	13	147	-	3	4	-	14	26	74	1	1
DISTRITO 6 ZAPOTE	2	437	358	347	7	67	4	2	7	14	136	-	8	6	3	20	27	46	6	5
ZAPOTE	1	284	232	224	5	45	3	1	4	10	83	-	3	2	2	17	18	31	5	3
SAN JUAN DE LAJAS	1	153	126	123	2	22	1	1	3	4	53	-	5	4	1	3	9	15	1	2
DISTRITO 7 BRISAS	3	1 303	1 063	1 049	9	222	4	4	27	36	427	-	9	6	4	35	81	185	3	11
SANTA ROSA	2	958	791	784	7	170	1	3	17	28	321	-	7	3	3	25	56	143	1	6
LEGUA	1	345	272	265	2	52	3	1	10	8	106	-	2	3	1	10	25	42	2	5
CANTÓN 12 VALVERDE VEGA	29	14 668	9 806	9 639	131	1 504	204	63	263	817	1 725	46	278	97	131	489	1 893	1 998	105	62
DISTRITO 1 SARCHÍ NORTE	12	6 291	4 167	4 107	42	651	81	28	115	309	760	24	145	39	70	192	798	853	19	41
SARCHÍ NORTE	9	5 330	3 566	3 512	39	603	71	19	105	262	608	24	126	35	69	162	724	665	18	36
LOS ÁNGELES	1	148	90	89	1	3	3	5	1	1	36	-	2	1	1	-	22	13	-	1
LA LUISA	2	813	511	506	2	45	7	4	9	46	116	-	17	3	-	30	52	175	1	4
DISTRITO 2 SARCHÍ SUR	8	4 498	2 894	2 835	49	490	59	13	76	256	418	10	52	34	26	124	630	598	26	33
SARCHÍ SUR	8	4 498	2 894	2 835	49	490	59	13	76	256	418	10	52	34	26	124	630	598	26	33
DISTRITO 3 TORO AMARILLO	1	179	137	134	2	14	2	2	1	11	22	-	6	2	2	30	19	21	3	-
BAJOS DEL TORO	1	179	137	134	2	14	2	2	1	11	22	-	6	2	2	30	19	21	3	-
DISTRITO 4 SAN PEDRO	5	2 249	1 582	1 554	28	189	43	11	50	133	305	6	47	12	22	95	286	327	10	18
SAN PEDRO	3	1 476	1 051	1 037	22	125	24	5	30	93	213	6	33	9	14	60	165	238	7	7
SAN JOSÉ DE TROJAS	2	773	531	517	6	64	19	6	20	40	92	-	14	3	8	35	121	89	3	11
DISTRITO 5 RODRÍGUEZ	3	1 451	1 026	1 009	10	160	19	9	21	108	220	6	28	10	11	48	160	199	4	13
SAN JUAN	2	1 054	747	736	8	130	15	7	18	63	160	6	22	8	6	32	127	134	4	7
SABANILLA	1	397	279	273	2	30	4	2	3	45	60	-	6	2	5	16	33	65	-	6
CANTÓN 13 UPALA	69	28 352	15 646	15 136	183	1 535	392	85	357	992	3 620	55	240	352	447	546	4 321	2 011	310	200
DISTRITO 1 UPALA	16	8 218	4 731	4 603	58	500	148	27	71	334	986	14	71	126	106	165	1 392	605	43	85
UPALA	9	5 103	2 896	2 839	43	357	103	16	42	204	516	11	36	92	40	102	839	438	16	41
COLONIA PUNTARENAS	3	1 723	996	955	12	85	30	4	19	67	238	1	20	17	13	36	344	69	14	27
SAN LUIS	1	388	260	255	1	16	7	2	4	22	70	2	2	7	4	11	79	28	2	3
SANTA ROSA (CHIMURRIA ARRIBA)	1	284	188	181	1	4	3	2	3	6	69	-	2	7	-	8	63	13	5	2
MORENO CAÑAS	1	437	228	221	-	27	4	1	2	10	58	-	5	2	46	2	27	37	2	5
LLANO AZUL	1	283	163	152	1	11	1	2	1	25	35	-	6	1	3	6	40	20	4	7
DISTRITO 2 AGUAS CLARAS	11	3 506	2 096	2 010	21	188	38	8	39	152	570	7	30	52	29	59	643	174	34	52
SAN ISIDRO DE AGUAS CLARAS	2	806	503	480	10	39	3	2	10	37	125	2	12	2	6	10	189	33	6	17

CUADRO 2.11 ALAJUELA: JUNTAS, ELECTORADO, , VOTOS POR PARTIDO, BLANCOS Y NULOS, PARA DIPUTACIONES
SEGÚN CANTÓN, DISTRITO ADMINISTRATIVO Y DISTRITO ELECTORAL
ELECCIONES 4 DE FEBRERO 2018

CANTÓN, DISTRITO ADMINISTRATIVO Y DISTRITO ELECTORAL	JUNTAS	ELECTORADO	VOTOS RECIBIDOS																		
			TOTAL GENERAL	VOTOS VÁLIDOS																BLANCOS	NULOS
				TOTAL	ACCESIBILIDAD SIN EXCLUSIÓN	ACCIÓN CIUDADANA	ALIANZA DEMÓCRATA CRISTIANA	DE LOS TRABAJADORES	FRENTE AMPLIO	INTEGRACIÓN NACIONAL	LIBERACIÓN NACIONAL	LIBERAL PROGRESISTA	MOVIMIENTO LIBERTARIO	NUEVA GENERACIÓN	RENOVACIÓN COSTARRICENSE	REPUBLICANO SOCIAL CRISTIANO	RESTAURACIÓN NACIONAL	UNIDAD SOCIAL CRISTIANA		
COLONIA LIBERTAD	1	177	117	114	1	14	2	1	-	6	43	-	1	1	-	2	34	9	1	2
CUATRO BOCAS	1	449	238	229	-	23	6	2	5	9	79	-	1	5	4	6	55	34	4	5
GUAYABAL O EL CARMEN	1	197	121	119	5	19	2	-	4	9	14	1	-	4	3	6	43	9	-	2
AGUAS CLARAS	2	770	445	428	5	46	8	1	10	46	102	2	3	8	6	21	136	34	11	6
BUENOS AIRES	1	159	99	96	-	4	3	-	1	-	29	-	-	1	2	3	45	8	3	-
PORVENIR	1	373	234	225	-	19	6	2	5	17	75	1	8	13	4	3	57	15	4	5
COLONIA BLANCA	1	302	175	166	-	7	4	-	3	19	56	-	3	15	3	3	41	12	2	7
RÍO NEGRO	1	273	164	153	-	17	4	-	1	9	47	1	2	3	1	5	43	20	3	8
DISTRITO 3 SAN JOSÉ (PIZOTE)	11	4 389	1 974	1 869	19	149	62	14	61	93	458	9	36	100	63	76	443	286	39	66
SAN JOSÉ O PIZOTE	5	2 601	1 062	999	11	84	51	8	20	50	240	5	19	11	22	51	248	179	23	40
VILLANUEVA	2	749	368	347	1	33	2	3	29	21	103	-	13	4	5	8	72	53	7	14
CARTAGOS SUR	1	118	65	64	1	1	1	-	-	-	13	-	-	30	1	3	11	3	-	1
CARTAGOS NORTE	1	260	129	125	1	6	2	3	1	5	10	1	1	52	5	3	25	10	1	3
BETANIA	1	283	160	155	3	13	2	-	6	11	25	2	1	-	29	6	43	14	3	2
PROGRESO	1	378	190	179	2	12	4	-	5	6	67	1	2	3	1	5	44	27	5	6
DISTRITO 4 BIJAGUA	8	3 229	2 074	2 024	41	262	34	10	46	104	367	5	18	17	31	68	795	226	23	27
BIJAGUA	4	2 319	1 509	1 480	36	207	24	8	34	71	221	3	12	9	22	47	612	174	12	17
SANTO DOMINGO	1	213	134	132	1	8	4	-	4	7	38	1	3	2	2	5	45	12	1	1
EL SALTO	1	189	121	114	3	5	2	-	2	10	22	1	-	1	2	9	48	9	2	5
LAS FLORES	1	186	110	105	1	14	1	1	4	4	34	-	-	1	1	2	29	13	5	-
HIGUERÓN (PARTE SUR)	1	322	200	193	-	28	3	1	2	12	52	-	3	4	4	5	61	18	3	4
DISTRITO 5 DELICIAS	5	2 244	1 169	1 129	7	166	31	4	13	62	286	3	16	13	64	48	238	178	21	19
DELICIAS	2	672	317	303	-	38	5	1	3	15	79	2	4	9	35	14	44	54	8	6
SANTA CLARA (PARTE ESTE)	1	518	269	263	3	96	6	-	5	5	49	-	3	1	8	8	57	22	2	4
SAN RAMÓN	1	556	242	230	2	14	9	2	5	17	71	1	3	2	9	12	41	42	7	5
QUEBRADÓN	1	498	341	333	2	18	11	1	-	25	87	-	6	1	12	14	96	60	4	4
DISTRITO 6 DOS RÍOS	5	1 866	847	821	6	50	13	8	78	24	245	4	15	8	16	21	186	147	13	13
DOS RÍOS O COLONIA MAYORGA	2	715	354	344	5	27	1	4	19	20	112	3	6	5	6	8	74	54	3	7
BRASILIA	1	475	202	194	1	4	7	1	32	3	60	-	7	2	4	2	43	28	5	3
BIRMANIA	1	276	153	148	-	7	5	1	12	1	46	-	1	1	4	5	30	35	3	2
AMÉRICA	1	400	138	135	-	12	-	2	15	-	27	1	1	-	2	6	39	30	2	1
DISTRITO 7 YOLILLAL	6	2 189	1 228	1 199	9	90	29	8	13	94	399	9	24	12	21	57	258	176	11	18
SAN ISIDRO DE ZAPOTE	2	732	352	343	2	16	14	2	6	30	95	4	7	3	10	13	82	59	3	6
SAN JORGE O RÍO NEGRO	2	736	412	403	1	38	7	1	3	17	155	2	8	3	6	8	73	81	4	5
NAZARETH	1	294	171	165	3	11	3	4	1	21	33	-	5	6	2	29	20	27	2	4
SAN RAFAEL O CHIMURRIA ABAJO	1	427	293	288	3	25	5	1	3	26	116	3	4	-	3	7	83	9	2	3
DISTRITO 8 CANALETE	7	2 711	1 527	1 481	22	130	37	6	36	129	309	4	30	24	117	52	366	219	16	30
CANALETE	4	1 978	1 096	1 064	20	89	30	6	18	102	194	3	28	17	110	31	268	148	11	21
PATA DE GALLO O SAN CRISTÓBAL (PARTE NORTE)	1	54	35	35	-	2	3	-	2	2	12	-	-	1	1	-	12	-	-	-
LAS BRISAS (MIRAMAR)	1	410	214	208	1	23	1	-	15	18	45	1	2	-	3	11	42	46	3	3
LAS ARMENIAS	1	269	182	174	1	16	3	-	1	7	58	-	-	6	3	10	44	25	2	6
CANTÓN 14 LOS CHILES	31	12 152	6 496	6 331	65	640	160	298	237	545	1 100	23	88	56	128	345	1 426	1 220	104	61
DISTRITO 1 LOS CHILES	15	6 501	3 319	3 228	33	293	107	278	78	313	585	16	46	27	85	193	670	504	33	58
LOS CHILES	6	3 375	1 812	1 768	16	175	89	93	47	187	368	12	20	20	63	136	296	246	9	35
ARCO IRIS	1	77	46	43	-	4	-	2	-	4	4	-	-	1	2	2	18	6	2	1
MEDIO QUESO	1	374	193	183	3	9	2	24	2	11	27	1	2	2	-	6	26	68	7	3
EL CACHITO	1	215	94	89	1	8	-	1	2	5	22	-	3	2	4	3	17	21	2	3
SANTA ELENA DE ISLA CHICA	1	135	46	46	-	1	-	4	2	2	12	-	-	-	2	2	6	15	-	-
COQUITAL	1	606	268	264	1	19	6	65	2	15	37	-	4	1	4	10	65	35	1	3
EL PARQUE	2	1 133	569	554	10	53	4	59	12	62	86	3	13	-	7	25	135	85	8	7
CRISTO REY	1	327	148	144	1	6	4	3	6	14	17	-	2	-	1	5	65	20	2	2
LAS NUBES	1	259	143	137	1	18	2	27	5	13	12	-	2	1	2	4	42	8	2	4
DISTRITO 2 CAÑO NEGRO	3	1 060	605	588	4	49	10	4	7	55	108	1	7	8	11	16	142	166	5	12
CAÑO NEGRO	2	690	370	361	3	33	7	1	4	38	64	1	1	6	8	10	106	79	4	5
VERACRUZ	1	370	235	227	1	16	3	3	3	17	44	-	6	2	3	6	36	87	1	7
DISTRITO 3 EL AMPARO	9	3 150	1 707	1 674	22	204	21	12	128	109	251	5	22	13	21	78	429	359	12	21
SAN JOSÉ DEL AMPARO	2	673	341	330	7	33	5	-	4	23	98	1	6	1	1	15	78	58	4	7
MONTEALEGRE	1	180	113	112	-	43	3	1	8	7	6	-	-	1	-	9	13	21	-	1
VASCONIA	1	213	111	109	2	10	2	1	5	8	29	-	2	-	2	2	28	18	-	2
PAVÓN	3	1 752	998	980	11	109	7	9	106	65	100	4	13	11	13	41	243	248	8	10
CÓBANO	1	115	55	55	1	3	-	-	1	1	6	-	-	-	-	3	29	11	-	-

CUADRO 2.11 ALAJUELA: JUNTAS, ELECTORADO, , VOTOS POR PARTIDO, BLANCOS Y NULOS, PARA DIPUTACIONES
SEGÚN CANTÓN, DISTRITO ADMINISTRATIVO Y DISTRITO ELECTORAL
ELECCIONES 4 DE FEBRERO 2018

CANTÓN, DISTRITO ADMINISTRATIVO Y DISTRITO ELECTORAL	JUNTAS	ELECTORADO	VOTOS RECIBIDOS																		
			TOTAL GENERAL	VOTOS VÁLIDOS																BLANCOS	NULOS
				TOTAL	ACCESIBILIDAD SIN EXCLUSIÓN	ACCIÓN CIUDADANA	ALIANZA DEMÓCRATA CRISTIANA	DE LOS TRABAJADORES	FRENTE AMPLIO	INTEGRACIÓN NACIONAL	LIBERACIÓN NACIONAL	LIBERAL PROGRESISTA	MOVIMIENTO LIBERTARIO	NUEVA GENERACIÓN	RENOVACIÓN COSTARRICENSE	REPUBLICANO SOCIAL CRISTIANO	RESTAURACIÓN NACIONAL	UNIDAD SOCIAL CRISTIANA		
LA UNIÓN	1	217	89	88	1	6	4	1	4	5	12	-	1	-	5	8	38	3	-	1
DISTRITO 4 SAN JORGE	4	1 441	865	841	6	94	22	4	24	68	156	1	13	8	11	58	185	191	11	13
PORVENIR DE SAN JORGE	1	294	178	176	2	14	3	1	3	15	35	-	1	1	1	19	25	56	1	1
LOS LIRIOS	1	559	329	320	3	54	15	2	9	33	44	-	7	4	8	17	65	59	7	2
SAN JORGE	1	427	248	240	-	14	1	1	12	13	56	1	3	3	1	6	84	45	2	6
LA URRACA	1	161	110	105	1	12	3	-	-	7	21	-	2	-	1	16	11	31	1	4
CANTÓN 15 GUATUSO	26	10 970	6 596	6 409	104	348	145	22	102	322	1 667	15	77	459	97	466	1 848	737	121	66
DISTRITO 1 SAN RAFAEL	14	5 698	3 338	3 260	71	212	89	11	46	114	822	12	42	289	66	187	869	430	28	50
SAN RAFAEL	6	3 303	1 853	1 818	50	120	60	7	22	72	428	9	19	186	46	110	474	215	11	24
PATASTILLO	1	135	67	66	-	10	2	-	-	-	18	-	-	-	2	2	9	23	-	1
MARGARITA	1	448	299	289	7	28	11	-	6	9	32	-	4	58	1	12	88	33	5	5
PATASTE	1	331	211	200	4	8	2	-	1	3	55	1	4	5	3	9	35	70	2	9
MAQUENCAL O PALMITAL	1	367	186	178	2	16	1	-	3	5	67	2	2	13	2	12	39	14	5	3
TONJIBE	1	325	234	232	2	4	7	1	4	6	57	-	2	11	4	16	102	16	1	1
SANTA FE	1	367	219	214	3	11	4	3	3	7	80	-	2	1	5	11	63	21	3	2
LA GARITA	1	46	41	40	-	3	-	-	4	-	8	-	1	2	1	5	13	3	-	1
SILENCIO	1	376	228	223	3	12	2	-	3	12	77	-	8	13	2	10	46	35	1	4
DISTRITO 2 BUENAVISTA	3	997	604	581	11	31	12	5	25	32	134	-	1	19	3	49	175	84	4	19
BUENAVISTA	1	498	285	277	7	9	2	3	5	11	86	-	-	14	1	32	45	62	3	5
TIALES	1	358	226	215	4	17	2	1	17	12	31	-	1	3	1	16	102	8	1	10
MONICO	1	141	93	89	-	5	8	1	3	9	17	-	-	2	1	1	28	14	-	4
DISTRITO 3 COTE	1	528	331	324	7	26	3	1	4	11	120	2	8	23	2	21	41	55	4	3
CABANGA DE COTE (PUEBLO NUEVO)	1	528	331	324	7	26	3	1	4	11	120	2	8	23	2	21	41	55	4	3
DISTRITO 4 KATIRA	8	3 747	2 323	2 244	15	79	41	5	27	165	591	1	26	128	26	209	763	168	30	49
KATIRA	4	2 095	1 302	1 255	7	48	24	4	19	85	254	1	16	78	16	115	481	107	20	27
RÍO CELESTE	2	710	423	409	2	12	10	-	4	21	119	-	3	31	9	27	136	35	3	11
EL VALLE	2	942	598	580	6	19	7	1	4	59	218	-	7	19	1	67	146	26	7	11

FUENTE: Tribunal Supremo de Elecciones.

CUADRO 2.12 CARTAGO: JUNTAS, ELECTORADO, , VOTOS POR PARTIDO, BLANCOS Y NULOS, PARA DIPUTACIONES Y VICEDIPUTACIONESS DE LA REPÚBLICA, ELECCIONES 4 DE FEBRERO 2018

CANTÓN, DISTRITO ADMINISTRATIVO Y DISTRITO ELECTORAL	JUNTAS	ELECTORADO	VOTOS RECIBIDOS																	
			TOTAL GENERAL	VOTOS VÁLIDOS															BLANCOS	NULOS
				TOTAL	ACCESIBILIDAD SIN EXCLUSIÓN	ACCIÓN CIUDADANA	ACTUEMOS YA	ALIANZA DEMÓCRATA CRISTIANA	DE LOS TRABAJADORES	FRENTE AMPLIO	INTEGRACIÓN NACIONAL	LIBERACIÓN NACIONAL	MOVIMIENTO LIBERTARIO	NUEVA GENERACIÓN	RENOVACIÓN COSTARRICENSE	REPUBLICANO SOCIAL CRISTIANO	RESTAURACIÓN NACIONAL	UNIDAD SOCIAL CRISTIANA		
PROVINCIA CARTAGO	**740**	**387 905**	**278 521**	**272 894**	**7 070**	**54 242**	**9 898**	**15 422**	**1 501**	**9 700**	**22 346**	**54 197**	**5 003**	**8 710**	**6 910**	**12 877**	**28 709**	**36 309**	**4 039**	**1 588**
CANTÓN 1 CARTAGO	217	121 426	90 676	89 020	1 843	18 896	2 152	7 241	468	2 692	7 503	17 780	1 717	3 643	2 004	4 220	7 318	11 543	1 203	453
DISTRITO 1 ORIENTAL	23	13 484	10 534	10 432	159	2 698	231	540	36	342	936	2 122	180	323	130	418	556	1 761	22	80
ORIENTAL	23	13 484	10 534	10 432	159	2 698	231	540	36	342	936	2 122	180	323	130	418	556	1 761	22	80
DISTRITO 2 OCCIDENTAL	18	9 866	7 684	7 612	115	1 928	139	391	30	247	568	1 644	128	346	86	301	458	1 231	21	51
OCCIDENTAL	17	9 762	7 634	7 563	114	1 926	138	390	30	246	565	1 623	128	344	86	298	458	1 217	21	50
H.A. ASILO DE LA VEJEZ	1	104	50	49	1	2	1	1	-	1	3	21	-	2	-	3	-	14	-	1
DISTRITO 3 CARMEN	23	13 330	9 923	9 758	373	2 295	187	679	57	383	881	1 934	175	264	116	444	689	1 281	38	127
EL CARMEN	13	7 295	5 361	5 284	278	1 221	60	426	30	189	434	1 099	110	125	62	226	361	663	26	51
SAN BLAS	10	6 035	4 562	4 474	95	1 074	127	253	27	194	447	835	65	139	54	218	328	618	12	76
DISTRITO 4 SAN NICOLÁS	34	18 885	13 627	13 406	283	2 580	326	1 130	66	363	1 170	2 811	269	508	282	774	1 512	1 332	45	176
SAN NICOLÁS	11	6 479	4 810	4 739	84	1 048	125	263	24	137	390	1 060	91	187	74	271	445	540	12	59
ALTO DE OCHOMOGO	4	2 341	1 595	1 572	35	280	15	116	9	60	172	359	22	49	34	146	122	153	6	17
LA LIMA	6	3 052	2 143	2 106	68	416	72	214	9	45	197	392	46	64	43	97	243	200	9	28
QUIRCOT	8	4 341	3 132	3 087	60	467	89	361	11	72	244	576	46	124	112	135	512	278	9	36
PÓLVORA O LOYOLA	5	2 672	1 947	1 902	36	369	25	176	13	49	167	424	64	84	19	125	190	161	9	36
DISTRITO 5 AGUACALIENTE O SAN FRANCISCO	43	24 997	18 498	18 102	416	3 621	305	2 500	98	560	1 432	2 705	413	633	609	756	1 864	2 190	81	315
SAN FRANCISCO	14	8 446	6 502	6 375	158	1 214	94	791	37	174	523	999	115	223	343	269	611	824	18	109
LOURDES	6	3 116	2 283	2 215	40	445	16	258	10	56	205	325	55	54	101	164	181	305	15	53
PITAHAYA	13	7 653	5 946	5 865	109	1 469	87	532	30	223	477	910	135	228	95	206	590	774	16	65
MANUEL DE JESÚS JIMÉNEZ	8	4 731	3 106	3 025	97	426	94	805	18	95	184	356	92	84	59	93	399	223	16	65
C.P. SAN FRANCISCO	2	1 051	661	622	12	67	14	114	3	12	43	115	16	44	11	24	83	64	16	23
DISTRITO 6 GUADALUPE O ARENILLA	20	11 597	8 984	8 836	140	2 047	253	738	44	237	685	1 825	190	219	108	365	789	1 196	38	110
GUADALUPE O ARENILLA	20	11 597	8 984	8 836	140	2 047	253	738	44	237	685	1 825	190	219	108	365	789	1 196	38	110
DISTRITO 7 CORRALILLO	18	8 416	6 008	5 871	69	898	340	193	39	157	320	1 705	97	577	86	432	440	518	66	71
CORRALILLO	3	1 499	1 023	996	12	123	60	69	9	23	79	193	20	112	22	90	41	143	11	16
SAN JUAN NORTE	1	558	426	423	12	76	22	14	3	10	23	153	5	7	3	34	44	17	1	2
SAN JUAN SUR	3	1 544	1 097	1 074	6	160	171	26	11	42	51	338	17	44	12	36	100	60	9	14
SANTA ELENA ARRIBA	2	1 138	842	819	14	103	18	23	4	18	48	234	15	143	12	35	58	94	12	11
LLANO DE LOS ÁNGELES	2	1 094	725	705	7	116	11	9	5	6	19	254	9	43	6	145	35	40	12	8
SAN ANTONIO	2	775	619	604	6	81	5	13	3	17	35	133	10	166	4	26	18	87	9	6
SAN ISIDRO O EL ALUMBRE	2	703	447	438	5	82	10	13	1	16	27	146	4	15	14	27	43	35	5	4
RÍO CONEJO	2	729	539	529	5	116	16	22	-	21	18	169	7	37	9	27	59	23	6	4
LOMA LARGA	1	376	290	283	2	41	27	4	3	4	20	85	10	10	4	12	42	19	1	6
DISTRITO 8 TIERRA BLANCA	8	4 550	3 459	3 329	78	684	105	172	24	80	337	841	61	63	64	293	131	396	47	83
TIERRA BLANCA	8	4 550	3 459	3 329	78	684	105	172	24	80	337	841	61	63	64	293	131	396	47	83
DISTRITO 9 DULCE NOMBRE	15	8 250	6 530	6 396	124	1 341	122	516	36	208	732	950	106	583	148	212	500	818	47	87
DULCE NOMBRE	8	4 384	3 541	3 463	54	704	46	318	17	111	335	510	45	480	68	101	204	470	28	50
NAVARRO	1	242	175	169	2	24	4	1	2	2	59	34	-	2	6	6	12	15	3	3
CABALLO BLANCO (SUR CARRETERA)	6	3 624	2 814	2 764	68	613	72	197	17	95	338	406	61	101	74	105	284	333	16	34
DISTRITO 10 LLANO GRANDE	6	3 377	2 275	2 211	33	375	98	206	21	30	169	488	49	21	331	110	104	176	18	46
LLANO GRANDE	4	2 395	1 566	1 520	22	273	39	122	15	24	110	341	44	16	245	86	69	114	9	37
AZAHAR (PÉNJAMO)	2	982	709	691	11	102	59	84	6	6	59	147	5	5	86	24	35	62	9	9
DISTRITO 11 QUEBRADILLA	9	4 674	3 154	3 067	53	429	46	176	17	85	273	755	49	106	44	115	275	644	30	57
QUEBRADILLA	5	3 018	2 186	2 146	36	358	23	150	9	60	203	469	29	46	33	80	225	425	9	31
BERMEJO	3	1 356	759	720	15	63	17	22	7	21	65	198	19	6	10	30	39	208	18	21
COPALCHÍ	1	300	209	201	2	8	6	4	1	4	5	88	1	54	1	5	11	11	3	5
CANTÓN 2 PARAÍSO	86	46 757	34 010	33 180	2 789	5 590	1 769	1 294	167	1 009	4 062	4 502	502	842	3 192	1 881	2 722	2 859	601	229
DISTRITO 1 PARAÍSO	33	19 249	14 445	14 169	732	2 952	599	384	66	526	2 142	1 979	179	389	1 305	539	981	1 396	75	201
PARAÍSO	27	16 246	12 473	12 253	663	2 664	501	273	57	469	1 873	1 626	155	336	1 154	462	799	1 221	57	163
BIRRISITO	4	2 118	1 432	1 394	58	222	34	83	7	41	181	258	17	44	110	58	144	137	11	27
UJARRÁS	2	885	540	522	11	66	64	28	2	16	88	95	7	9	41	19	38	38	7	11
DISTRITO 2 SANTIAGO	9	4 141	2 916	2 823	92	364	407	172	22	63	291	564	35	42	182	94	321	174	29	64
SANTIAGO	3	1 450	1 067	1 026	21	103	300	17	11	23	78	194	6	14	13	25	161	60	9	32
EL YAS	2	777	557	542	26	95	40	39	3	17	64	122	8	7	53	22	26	20	3	12

CUADRO 2.12 CARTAGO: JUNTAS, ELECTORADO, , VOTOS POR PARTIDO, BLANCOS Y NULOS, PARA DIPUTACIONES Y VICEDIPUTACIONESS DE LA REPÚBLICA, ELECCIONES 4 DE FEBRERO 2018

CANTÓN, DISTRITO ADMINISTRATIVO Y DISTRITO ELECTORAL	JUNTAS	ELECTORADO	VOTOS RECIBIDOS																	
			TOTAL GENERAL	VOTOS VÁLIDOS															BLANCOS	NULOS
				TOTAL	ACCESIBILIDAD SIN EXCLUSIÓN	ACCIÓN CIUDADANA	ACTUEMOS YA	ALIANZA DEMÓCRATA CRISTIANA	DE LOS TRABAJADORES	FRENTE AMPLIO	INTEGRACIÓN NACIONAL	LIBERACIÓN NACIONAL	MOVIMIENTO LIBERTARIO	NUEVA GENERACIÓN	RENOVACIÓN COSTARRICENSE	REPUBLICANO SOCIAL CRISTIANO	RESTAURACIÓN NACIONAL	UNIDAD SOCIAL CRISTIANA		
LA FLOR	1	486	353	343	9	43	20	23	1	6	16	80	4	5	11	13	76	36	4	6
AJENJAL	1	579	393	380	15	34	23	84	2	5	58	57	10	3	26	13	24	26	3	10
LAPUENTE	1	312	208	203	7	35	5	3	1	2	19	57	4	3	43	6	8	10	2	3
RÌO REGADO	1	537	338	333	14	54	19	6	4	10	56	54	3	10	36	15	26	22	8	1
DISTRITO 3 OROSI	15	7 401	5 284	5 104	187	815	302	144	19	104	500	521	60	122	908	675	329	418	50	130
OROSI	8	4 435	3 291	3 194	121	583	202	75	8	76	310	276	34	53	514	472	217	253	23	74
RÍO MACHO	2	720	469	457	24	92	7	17	1	6	51	54	9	5	57	60	34	40	7	5
PALOMO	3	1 638	1 120	1 059	38	110	40	40	6	14	118	145	13	48	229	103	57	98	18	43
PURISIL	1	200	155	152	1	6	38	3	2	5	9	20	2	14	14	26	4	8	2	1
ALTO DE ARAYA	1	408	249	242	3	24	15	9	2	3	12	26	2	2	94	14	17	19	-	7
DISTRITO 4 CACHÍ	10	4 665	3 498	3 418	83	523	293	73	22	99	290	579	41	131	537	242	222	283	22	58
CACHÍ	6	3 394	2 536	2 481	51	358	251	57	11	80	188	427	28	115	373	178	179	185	15	40
URASCA	1	521	421	414	8	76	31	10	2	4	34	28	5	3	143	8	16	46	-	7
LA LOAIZA	1	266	183	175	11	27	6	2	-	6	26	33	2	3	4	32	12	11	2	6
SAN JERÓNIMO O GUATUSO	1	394	291	283	12	57	5	3	8	8	32	64	6	9	11	23	7	38	5	3
SAN MIGUEL O HAMACA (PARTE OESTE)	1	90	67	65	1	5	-	1	1	1	10	27	-	1	6	1	8	3	-	2
DISTRITO 5 LLANOS DE SANTA LUCÍA	19	11 301	7 867	7 666	1 695	936	168	521	38	217	839	859	187	158	260	331	869	588	53	148
LLANOS DE SANTA LUCÍA	19	11 301	7 867	7 666	1 695	936	168	521	38	217	839	859	187	158	260	331	869	588	53	148
CANTÓN 3 LA UNIÓN	127	70 313	49 206	48 532	847	9 262	1 169	1 670	288	1 863	3 517	8 904	1 226	1 445	530	2 061	8 468	7 282	514	160
DISTRITO 1 TRES RÍOS	20	11 748	8 894	8 797	136	1 985	136	286	41	337	616	1 798	179	251	83	439	1 072	1 438	25	72
TRES RÍOS	20	11 748	8 894	8 797	136	1 985	136	286	41	337	616	1 798	179	251	83	439	1 072	1 438	25	72
DISTRITO 2 SAN DIEGO	23	13 365	8 893	8 758	180	1 595	81	293	48	358	652	1 411	199	273	106	369	1 816	1 377	42	93
SAN DIEGO	11	6 427	4 583	4 521	91	957	32	126	24	215	313	769	90	138	35	187	776	768	18	44
SANTIAGO DEL MONTE	10	5 796	3 627	3 568	78	541	45	108	23	119	304	526	88	118	63	166	869	520	19	40
RINCÓN MESÉN ESTE	2	1 142	683	669	11	97	4	59	1	24	35	116	21	17	8	16	171	89	5	9
DISTRITO 3 SAN JUAN	16	8 731	6 714	6 665	84	1 522	85	150	40	303	423	1 331	165	168	60	179	1 018	1 137	8	41
SAN JUAN	8	4 472	3 467	3 437	41	766	45	70	21	157	194	711	84	90	32	109	413	704	6	24
VILLAS DE AYARCO	8	4 259	3 247	3 228	43	756	40	80	19	146	229	620	81	78	28	70	605	433	2	17
DISTRITO 4 SAN RAFAEL	16	8 881	6 153	6 060	108	1 084	47	285	34	195	481	1 228	128	169	63	304	1 102	832	21	72
SAN RAFAEL	8	4 537	3 408	3 369	62	730	26	93	19	141	245	633	69	111	29	162	505	544	9	30
QUEBRADA DE FIERRO	2	1 120	710	693	10	77	5	57	3	7	56	232	18	17	10	28	90	83	6	11
SAN VICENTE	4	2 226	1 307	1 281	22	137	11	112	7	30	130	229	25	22	16	61	378	101	6	20
YERBABUENA	2	998	728	717	14	140	5	23	5	17	50	134	16	19	8	53	129	104	-	11
DISTRITO 5 CONCEPCIÓN	23	12 345	8 667	8 551	176	1 674	132	315	56	365	698	1 372	241	334	107	403	1 471	1 207	25	91
CONCEPCIÓN	16	9 454	6 847	6 761	127	1 400	79	223	40	312	526	1 106	174	260	79	315	1 130	990	19	67
SALITRILLO	2	695	499	492	9	82	3	31	1	17	45	76	22	10	7	16	97	76	1	6
SAN FRANCISCO	4	1 898	1 113	1 096	35	161	12	54	11	24	115	166	37	61	20	66	209	125	4	13
LA CIMA (PARTE OESTE)	1	298	208	202	5	31	38	7	4	12	12	24	8	3	1	6	35	16	1	5
DISTRITO 6 DULCE NOMBRE	11	5 980	4 023	3 964	61	544	525	128	23	95	262	698	74	72	34	191	667	590	10	49
DULCE NOMBRE	6	3 369	2 248	2 220	40	327	379	58	16	61	118	310	43	44	17	112	314	381	6	22
EL CARMEN	5	2 611	1 775	1 744	21	217	146	70	7	34	144	388	31	28	17	79	353	209	4	27
DISTRITO 7 SAN RAMÓN	7	3 516	2 520	2 475	29	511	23	130	19	104	140	417	147	135	22	64	345	389	13	32
SAN RAMÓN	6	3 431	2 496	2 452	28	508	22	130	19	104	139	407	146	135	21	63	344	386	12	32
C.S.M. ROBERTO CHACÓN PAUT	1	85	24	23	1	3	1	-	-	-	1	10	1	-	1	1	1	3	1	-
DISTRITO 8 RÍO AZUL	11	5 747	3 342	3 262	73	347	140	83	27	106	245	649	93	43	55	112	977	312	16	64
RÍO AZUL	5	2 667	1 552	1 499	36	187	27	21	11	50	146	328	40	22	21	70	397	143	10	43
LINDA VISTA	6	3 080	1 790	1 763	37	160	113	62	16	56	99	321	53	21	34	42	580	169	6	21
CANTÓN 4 JIMÉNEZ	27	12 064	8 428	8 207	89	1 382	451	766	51	424	476	1 986	74	216	87	561	801	843	156	65
DISTRITO 1 JUAN VIÑAS	13	5 514	3 942	3 855	52	719	402	71	35	161	246	1 045	49	80	34	152	373	436	30	57
JUAN VIÑAS	6	3 127	2 318	2 275	37	433	225	45	17	120	107	671	29	62	17	76	140	296	13	30
ALTO VICTORIA	3	1 371	943	916	8	173	79	15	11	32	100	221	7	10	12	49	126	73	9	18
SANTA MARTA	1	52	39	38	-	18	2	-	-	-	4	5	2	-	-	-	3	4	-	1
EL NARANJO	1	614	424	414	4	73	8	9	3	8	27	101	9	2	5	21	91	53	5	5
LA GLORIA	1	39	18	17	-	1	-	2	1	1	1	9	1	-	-	-	-	1	1	-
SAN MARTÍN	1	311	200	195	3	21	88	-	3	-	7	38	1	6	-	6	13	9	2	3
DISTRITO 2 TUCURRIQUE	8	3 725	2 560	2 478	15	287	20	655	7	91	89	348	14	108	39	330	228	247	19	63
TUCURRIQUE	4	2 350	1 641	1 597	7	192	17	553	4	50	45	171	5	25	26	220	111	171	9	35

CUADRO 2.12 CARTAGO: JUNTAS, ELECTORADO, , VOTOS POR PARTIDO, BLANCOS Y NULOS, PARA DIPUTACIONES Y VICEDIPUTACIONESS DE LA REPÚBLICA, ELECCIONES 4 DE FEBRERO 2018

CANTÓN, DISTRITO ADMINISTRATIVO Y DISTRITO ELECTORAL	JUNTAS	ELECTORADO	VOTOS RECIBIDOS																		
			TOTAL GENERAL	VOTOS VÁLIDOS																BLANCOS	NULOS
				TOTAL	ACCESIBILIDAD SIN EXCLUSIÓN	ACCIÓN CIUDADANA	ACTUEMOS YA	ALIANZA DEMÓCRATA CRISTIANA	DE LOS TRABAJADORES	FRENTE AMPLIO	INTEGRACIÓN NACIONAL	LIBERACIÓN NACIONAL	MOVIMIENTO LIBERTARIO	NUEVA GENERACIÓN	RENOVACIÓN COSTARRICENSE	REPUBLICANO SOCIAL CRISTIANO	RESTAURACIÓN NACIONAL	UNIDAD SOCIAL CRISTIANA		
SABANILLA	2	688	460	445	4	39	3	63	1	7	16	76	5	78	7	48	61	37	6	9
LAS VUELTAS	2	687	459	436	4	56	-	39	2	34	28	101	4	5	6	62	56	39	4	19
DISTRITO 3 PEJIBAYE	6	2 825	1 926	1 874	22	376	29	40	9	172	141	593	11	28	14	79	200	160	16	36
PEJIBAYE	4	1 997	1 316	1 284	15	271	29	29	6	148	76	366	7	18	10	50	140	119	7	25
ORIENTE	1	186	111	105	-	7	-	3	-	6	7	34	-	2	1	11	27	7	2	4
HUMO	1	642	499	485	7	98	-	8	3	18	58	193	4	8	3	18	33	34	7	7
CANTÓN 5 TURRIALBA	134	57 210	37 989	37 132	396	7 514	1 004	1 290	180	1 748	2 036	9 097	443	513	314	1 358	4 641	6 598	575	282
DISTRITO 1 TURRIALBA	45	22 242	15 809	15 562	174	3 766	352	372	79	926	940	3 486	187	258	110	514	1 934	2 464	78	169
TURRIALBA	8	4 519	3 306	3 275	25	846	90	80	14	277	174	689	25	49	19	98	386	503	6	25
EL PORÓ	4	1 859	1 298	1 280	15	350	19	29	3	104	91	215	18	29	15	29	148	215	3	15
SAN JUAN NORTE	2	934	642	624	10	118	10	5	4	24	51	227	13	4	2	26	51	79	8	10
SAN JUAN SUR	2	856	571	560	32	85	7	10	2	18	38	190	4	8	4	26	58	78	5	6
LAS AMÉRICAS	9	4 909	3 579	3 537	32	901	63	83	13	194	193	816	28	38	28	135	412	601	12	30
FLORENCIA	1	240	147	143	1	22	9	1	1	2	4	46	2	1	3	9	6	36	2	2
COLORADO	2	757	528	515	4	132	27	8	2	10	33	142	45	3	1	16	39	53	4	9
ESMERALDA	1	146	77	71	1	18	-	-	2	6	3	18	1	-	-	3	8	11	2	4
RECREO	2	874	654	639	8	165	14	10	5	42	44	145	7	10	3	29	58	99	5	10
NOCHEBUENA	2	692	448	435	5	57	9	35	5	11	46	91	3	1	1	14	114	43	7	6
CARMEN LYRA	6	3 372	2 318	2 277	17	445	57	71	11	108	117	413	20	90	20	65	391	452	10	31
H.A. SAN BUENAVENTURA	1	60	38	35	-	2	4	1	2	-	-	15	2	-	-	1	3	5	3	-
MARGOT	5	3 024	2 203	2 171	24	625	43	39	15	130	146	479	19	25	14	63	260	289	11	21
DISTRITO 2 LA SUIZA	17	6 894	4 585	4 475	55	894	99	233	20	133	199	1 186	51	38	45	201	530	791	36	74
PACAYITAS	1	438	323	317	-	41	20	1	4	7	2	121	2	3	1	7	7	101	5	1
LA SUIZA	6	3 514	2 231	2 175	29	514	42	108	5	83	106	446	30	17	25	106	279	385	18	38
ATIRRO	1	153	78	75	-	16	-	3	-	3	7	15	2	1	-	2	16	10	-	3
MOLLEJONES	1	169	118	116	-	20	-	1	-	1	2	61	-	-	-	-	19	12	-	2
CARMEN	1	251	166	164	1	19	2	4	-	2	6	90	-	3	1	5	19	12	-	2
SAN VICENTE	1	180	145	142	1	22	12	1	1	-	1	68	-	-	2	3	6	25	-	3
EL SILENCIO	1	278	198	195	3	66	1	4	3	3	5	60	-	3	3	5	4	35	1	2
CANADÁ	4	1 857	1 292	1 260	21	188	22	111	7	30	69	319	16	11	13	73	177	203	11	21
PACUARE	1	54	34	31	-	8	-	-	-	4	1	6	1	-	-	-	3	8	1	2
DISTRITO 3 PERALTA	1	321	218	214	2	5	3	-	-	1	6	58	-	-	1	2	12	124	2	2
PERALTA	1	321	218	214	2	5	3	-	-	1	6	58	-	-	1	2	12	124	2	2
DISTRITO 4 SANTA CRUZ	9	3 026	1 979	1 934	23	450	181	13	12	86	116	578	21	17	15	66	105	251	22	23
SANTA CRUZ	2	728	500	495	6	129	95	2	4	35	32	92	2	7	3	8	23	57	-	5
LA PASTORA	1	428	273	261	1	77	4	-	1	17	15	88	5	2	2	9	14	26	8	4
SAN ANTONIO	2	723	424	416	5	88	5	5	2	17	28	156	8	2	4	19	22	55	5	3
EL VOLCÁN	1	267	165	161	4	20	13	-	1	2	16	61	2	2	2	9	14	15	3	1
CALLE VARGAS	1	379	270	261	3	65	39	1	3	10	13	63	1	4	3	10	11	35	4	5
EL CARMEN DE SANTA CRUZ	1	358	253	249	3	58	12	3	-	3	5	88	1	-	-	9	21	46	1	3
LAS VIRTUDES	1	143	94	91	1	13	13	2	1	2	7	30	2	-	1	2	-	17	1	2
DISTRITO 5 SANTA TERESITA	11	4 024	2 603	2 529	30	324	154	63	9	94	174	889	50	24	23	65	260	370	26	48
BONILLA ARRIBA	1	58	35	35	-	6	11	-	1	-	2	3	1	-	1	4	2	4	-	-
TORITO ARRIBA O NORTE	1	149	91	88	3	19	3	12	-	1	20	11	1	1	2	3	2	10	1	2
SANTA TERESITA (LAJAS)	2	1 224	729	705	4	51	2	28	4	25	51	271	13	6	10	19	79	142	12	12
COLONIA GUAYABO	1	499	332	323	3	103	8	4	-	9	22	69	11	4	2	3	43	42	3	6
CIMARRONES	1	382	255	250	5	44	12	4	-	9	20	57	9	5	2	12	19	52	1	4
PALOMO	1	340	237	233	3	11	-	1	-	7	11	163	3	2	2	1	13	16	-	4
SAN RAMÓN	1	295	212	210	3	16	1	3	-	31	4	104	1	2	2	7	11	25	1	1
FUENTE	1	170	98	93	-	13	1	9	1	2	8	21	-	-	1	4	5	28	2	3
SAUCE	1	612	438	423	7	27	101	2	2	3	18	169	10	3	1	6	59	15	4	11
GUAYABO ABAJO	1	295	176	169	2	34	15	-	1	7	18	21	1	1	-	6	27	36	2	5
DISTRITO 6 PAVONES	7	3 583	2 425	2 361	16	477	34	84	15	112	93	620	24	20	21	102	343	400	21	43
PAVONES	2	1 025	649	626	3	105	4	11	6	40	24	228	8	1	4	25	87	80	8	15
SITIO DE MATA	1	461	334	326	3	105	-	2	1	5	8	89	3	3	5	15	23	64	1	7
CHITARÍA	1	581	426	419	-	85	-	8	3	4	9	106	4	2	-	9	91	98	4	3
ESLABÓN	1	529	384	376	3	79	18	46	1	12	19	63	2	6	8	15	48	56	2	6
JABILLOS	2	987	632	614	7	103	12	17	4	51	33	134	7	8	4	38	94	102	6	12

CUADRO 2.12 CARTAGO: JUNTAS, ELECTORADO, , VOTOS POR PARTIDO, BLANCOS Y NULOS, PARA DIPUTACIONES Y VICEDIPUTACIONESS DE LA REPÚBLICA, ELECCIONES 4 DE FEBRERO 2018

CANTÓN, DISTRITO ADMINISTRATIVO Y DISTRITO ELECTORAL	JUNTAS	ELECTORADO	VOTOS RECIBIDOS																	
			TOTAL GENERAL	VOTOS VÁLIDOS															BLANCOS	NULOS
				TOTAL	ACCESIBILIDAD SIN EXCLUSIÓN	ACCIÓN CIUDADANA	ACTUEMOS YA	ALIANZA DEMÓCRATA CRISTIANA	DE LOS TRABAJADORES	FRENTE AMPLIO	INTEGRACIÓN NACIONAL	LIBERACIÓN NACIONAL	MOVIMIENTO LIBERTARIO	NUEVA GENERACIÓN	RENOVACIÓN COSTARRICENSE	REPUBLICANO SOCIAL CRISTIANO	RESTAURACIÓN NACIONAL	UNIDAD SOCIAL CRISTIANA		
DISTRITO 7 TUIS	6	1 838	1 212	1 189	17	181	8	41	2	28	54	319	6	5	12	72	216	228	7	16
TUIS	3	1 249	816	803	12	132	8	31	1	24	45	177	3	3	9	44	140	174	5	8
SAN JOAQUÍN (CABEZA DE BUEY)	1	237	165	163	2	19	-	3	-	4	2	73	-	1	1	4	31	23	-	2
CIEN MANZANAS	1	285	188	180	2	28	-	5	1	-	4	64	1	1	2	23	30	19	2	6
LAS NUBES	1	67	43	43	1	2	-	2	-	-	3	5	2	-	-	1	15	12	-	-
DISTRITO 8 TAYUTIC	5	1 806	1 168	1 140	10	147	10	59	5	33	52	430	12	7	16	68	126	165	7	21
PLATANILLO	3	1 333	894	872	9	131	7	13	4	30	41	322	4	5	9	57	101	139	5	17
BAJO PACUARE O SUR	1	159	84	80	-	7	2	12	1	2	4	22	2	-	4	4	6	14	2	2
JICOTEA	1	314	190	188	1	9	1	34	-	1	7	86	6	2	3	7	19	12	-	2
DISTRITO 9 SANTA ROSA	7	3 845	2 696	2 637	33	639	58	59	10	118	172	623	23	40	18	84	327	433	21	38
AQUIARES O LA ISLA	2	1 155	809	786	6	208	4	22	2	35	72	203	5	10	5	20	82	112	9	14
SANTA ROSA	4	2 181	1 539	1 510	17	360	29	31	7	74	87	343	10	24	9	50	190	279	10	19
VERBENA NORTE	1	509	348	341	10	71	25	6	1	9	13	77	8	6	4	14	55	42	2	5
DISTRITO 10 TRES EQUIS	3	1 408	882	849	5	94	18	12	3	17	26	210	14	12	9	26	102	301	15	18
LA FLOR DE TRES EQUIS	1	253	140	136	-	29	1	1	-	-	-	69	3	-	1	5	10	17	1	3
TRES EQUIS	2	1 155	742	713	5	65	17	11	3	17	26	141	11	12	8	21	92	284	14	15
DISTRITO 11 LA ISABEL	10	4 856	3 172	3 086	25	461	78	109	18	150	171	574	40	80	31	122	515	712	20	66
EL MORA	4	1 952	1 268	1 230	15	169	28	62	6	61	64	244	20	61	16	52	204	228	11	27
SAN MARTÍN	1	419	281	274	1	39	2	3	3	26	19	59	1	1	1	9	24	86	2	5
ALTO VARAL	1	216	159	158	-	18	-	1	-	1	6	65	6	-	1	9	22	29	-	1
AZUL	4	2 269	1 464	1 424	9	235	48	43	9	62	82	206	13	18	13	52	265	369	7	33
DISTRITO 12 CHIRRIPÓ	13	3 367	1 240	1 156	6	76	9	245	7	50	33	124	15	12	13	36	171	359	27	57
GRANO DE ORO O XARA	2	806	401	372	2	35	1	166	1	7	6	32	6	2	2	7	45	60	6	23
SIMIRIÑAC (JACUY)	1	291	139	136	1	3	3	8	3	1	-	14	1	3	4	-	39	56	-	3
DUCLAC (ALTO PACUARE)	1	234	26	26	-	-	1	-	-	1	-	3	-	1	1	-	3	16	-	-
JAKI (CAPILLA DOS CHIRRIPÓ ARRIBA)	1	348	63	56	-	4	-	1	1	-	1	-	-	-	-	2	2	45	3	4
BOLORI ÑAC (CAPILLA UNO)	1	314	126	119	-	3	-	13	-	4	-	6	-	2	-	7	27	57	4	3
NIMARI-ÑAC (RÍO PEJE)	1	217	79	72	-	5	2	1	1	2	5	4	-	-	1	6	17	28	3	4
NAMALDI	1	108	49	45	-	9	-	1	-	5	2	6	2	-	1	3	11	5	2	2
TSIPIRI (QUEBRADA PLATANILLO)	1	497	160	144	-	4	-	32	-	-	13	29	-	-	1	5	12	48	5	11
QUETZAL	1	318	146	138	-	12	1	22	-	29	4	21	4	3	2	6	14	20	2	6
JAMÖ(SITIO HILDA PARTE OESTE)	1	74	9	8	-	1	-	1	-	-	-	4	1	-	-	-	-	1	1	-
ALTO PACUARE ABAJO (JEKUI)	1	134	29	28	3	-	-	-	-	1	2	3	1	1	1	-	-	16	1	-
JACBATA (CERRO AZUL)	1	26	13	12	-	-	1	-	1	-	-	2	-	-	-	-	1	7	-	1
CANTÓN 6 ALVARADO	22	10 590	7 357	7 154	136	1 485	460	228	45	159	536	1 476	138	508	96	464	627	796	139	64
DISTRITO 1 PACAYAS	10	4 464	3 028	2 937	51	614	189	50	10	64	185	617	35	356	36	173	285	272	32	59
PACAYAS	6	3 299	2 295	2 235	34	537	140	34	7	60	132	421	24	287	23	134	185	217	22	38
IRAZÚ SUR	1	362	220	216	4	22	29	1	1	1	10	79	5	13	2	13	23	13	1	3
BUENA VISTA	1	164	98	92	5	11	9	1	-	-	4	22	-	27	-	5	5	3	2	4
LLANO GRANDE	1	342	244	233	1	25	11	5	1	1	27	73	3	17	5	10	46	8	3	8
SAN RAFAEL DE IRAZÚ	1	297	171	161	7	19	-	9	1	2	12	22	3	12	6	11	26	31	4	6
DISTRITO 2 CERVANTES	8	4 407	3 111	3 030	75	582	100	169	20	73	301	615	76	66	47	234	278	394	22	59
CERVANTES	8	4 407	3 111	3 030	75	582	100	169	20	73	301	615	76	66	47	234	278	394	22	59
DISTRITO 3 CAPELLADES	4	1 719	1 218	1 187	10	289	171	9	15	22	50	244	27	86	13	57	64	130	10	21
CAPELLADES	2	1 139	857	836	8	206	158	5	12	12	34	143	16	48	7	42	32	113	6	15
SANTA TERESA	1	513	306	297	-	69	8	4	3	9	11	92	8	37	6	15	20	15	3	6
LOURDES (CALLEJÓN)	1	67	55	54	2	14	5	-	-	1	5	9	3	1	-	-	12	2	1	-
CANTÓN 7 OREAMUNO	64	36 202	26 132	25 490	518	5 339	2 237	1 567	162	1 182	2 039	4 809	399	634	363	1 253	2 032	2 956	481	161
DISTRITO 1 SAN RAFAEL	38	22 197	16 487	16 150	257	3 537	1 272	989	92	820	1 466	2 788	252	511	240	635	1 330	1 961	83	254
SAN RAFAEL	22	12 953	9 729	9 542	144	2 053	775	626	54	452	743	1 773	144	304	151	391	703	1 229	50	137
ALTO CERRILLOS (CORAZÓN DE JESÚS)	7	3 855	2 626	2 538	46	524	288	136	20	175	263	348	50	65	38	101	261	223	19	69
BOSQUE	9	5 389	4 132	4 070	67	960	209	227	18	193	460	667	58	142	51	143	366	509	14	48
DISTRITO 2 COT	13	7 366	5 166	4 998	184	999	582	282	37	227	338	851	88	62	61	257	497	533	37	131
COT	11	6 241	4 447	4 293	171	850	488	256	33	203	292	719	71	53	42	216	444	455	34	120
PASO ANCHO	2	1 125	719	705	13	149	94	26	4	24	46	132	17	9	19	41	53	78	3	11
DISTRITO 3 POTRERO CERRADO	3	1 445	1 003	970	31	182	66	28	10	37	79	254	17	6	19	71	43	127	16	17
POTRERO CERRADO	2	905	662	644	26	129	38	25	9	27	48	149	9	4	15	48	30	87	9	9

CUADRO 2.12 CARTAGO: JUNTAS, ELECTORADO, , VOTOS POR PARTIDO, BLANCOS Y NULOS, PARA DIPUTACIONES Y VICEDIPUTACIONESS DE LA REPÚBLICA, ELECCIONES 4 DE FEBRERO 2018

CANTÓN, DISTRITO ADMINISTRATIVO Y DISTRITO ELECTORAL	JUNTAS	ELECTORADO	VOTOS RECIBIDOS																	
			TOTAL GENERAL	VOTOS VÁLIDOS															BLANCOS	NULOS
				TOTAL	ACCESIBILIDAD SIN EXCLUSIÓN	ACCIÓN CIUDADANA	ACTUEMOS YA	ALIANZA DEMÓCRATA CRISTIANA	DE LOS TRABAJADORES	FRENTE AMPLIO	INTEGRACIÓN NACIONAL	LIBERACIÓN NACIONAL	MOVIMIENTO LIBERTARIO	NUEVA GENERACIÓN	RENOVACIÓN COSTARRICENSE	REPUBLICANO SOCIAL CRISTIANO	RESTAURACIÓN NACIONAL	UNIDAD SOCIAL CRISTIANA		
SAN JUAN DE CHICUÁ	1	540	341	326	5	53	28	3	1	10	31	105	8	2	4	23	13	40	7	8
DISTRITO 4 CIPRESES	5	2 806	1 915	1 862	27	321	197	182	11	78	92	438	21	38	25	193	87	152	11	42
CIPRESES	5	2 806	1 915	1 862	27	321	197	182	11	78	92	438	21	38	25	193	87	152	11	42
DISTRITO 5 SANTA ROSA	5	2 388	1 561	1 510	19	300	120	86	12	20	64	478	21	17	18	97	75	183	14	37
SANTA ROSA	2	1 236	831	810	12	182	34	45	4	16	28	248	14	11	8	50	56	102	8	13
SAN PABLO	1	615	371	347	4	47	66	10	4	1	19	109	5	2	3	16	7	54	6	18
SAN GERARDO NORTE DEL IRAZÚ	1	103	17	16	-	1	4	1	-	1	-	5	1	-	-	1	-	2	-	1
SAN GERARDO SUR DE PASQUÍ	1	434	342	337	3	70	16	30	4	2	17	116	1	4	7	30	12	25	-	5
CANTÓN 8 EL GUARCO	63	33 343	24 723	24 179	452	4 774	656	1 366	140	623	2 177	5 643	504	909	324	1 079	2 100	3 432	370	174
DISTRITO 1 EL TEJAR	35	19 494	14 715	14 456	275	3 251	366	834	67	399	1 262	2 955	290	572	202	557	1 342	2 084	65	194
EL TEJAR	18	10 820	8 198	8 057	157	1 818	276	505	30	202	709	1 642	165	315	113	324	625	1 176	37	104
BARRIO NUEVO	10	5 871	4 529	4 457	78	1 034	58	234	18	146	377	911	88	177	56	146	475	659	21	51
ASUNCIÓN (CANGREJAL)	4	1 922	1 524	1 496	29	319	26	83	17	35	150	291	28	51	23	70	179	195	4	24
SABANA GRANDE	1	339	263	251	4	45	5	4	1	9	19	62	4	29	5	6	17	41	2	10
C.P. SAN FRANCISCO	2	542	201	195	7	35	1	8	1	7	7	49	5	-	5	11	46	13	1	5
DISTRITO 2 SAN ISIDRO	15	7 894	5 800	5 627	109	870	186	348	45	145	436	1 631	136	248	87	270	396	720	61	112
SAN ISIDRO	9	5 127	3 794	3 680	61	584	65	307	26	100	283	985	67	189	46	167	232	568	45	69
PALMITAL	1	611	460	454	7	63	21	13	4	12	30	171	18	30	4	28	37	16	2	4
LA ESTRELLA	1	424	303	286	7	31	63	6	7	13	26	76	5	4	4	13	17	14	1	16
CAÑÓN (PARTE NORTE)	2	889	662	647	21	110	9	9	8	7	47	233	17	19	22	24	59	62	8	7
LA CANGREJA	1	334	222	214	3	32	10	9	-	4	15	70	9	2	8	18	18	16	-	8
VARA DE ROBLE	1	509	359	346	10	50	18	4	-	9	35	96	20	4	3	20	33	44	5	8
DISTRITO 3 TOBOSI	11	5 553	3 942	3 837	67	632	53	170	25	79	471	996	75	79	35	225	353	577	43	62
TOBOSI	7	3 758	2 627	2 556	47	442	34	112	14	60	378	577	54	50	29	143	282	334	27	44
TABLÓN	2	1 111	826	803	12	123	15	27	9	11	67	234	7	16	5	57	30	190	13	10
PURIRES (PARTE OESTE)	2	684	489	478	8	67	4	31	2	8	26	185	14	13	1	25	41	53	3	8
DISTRITO 4 PATIO DE AGUA	2	402	266	259	1	21	51	14	3	-	8	61	3	10	-	27	9	51	5	2
PATIO DE AGUA	1	131	85	82	-	12	-	14	1	-	6	8	1	10	-	1	4	25	3	-
CARAGRAL	1	271	181	177	1	9	51	-	2	-	2	53	2	-	-	26	5	26	2	2

FUENTE: Tribunal Supremo de Elecciones.

CUADRO 2.13 HEREDIA: JUNTAS, ELECTORADO, VOTOS POR PARTIDO, BLANCOS Y NULOS, PARA DIPUTACIONES
SEGÚN CANTÓN, DISTRITO ADMINISTRATIVO Y DISTRITO ELECTORAL
ELECCIONES 4 DE FEBRERO 2018

CANTÓN, DISTRITO ADMINISTRATIVO Y DISTRITO ELECTORAL	JUNTAS	ELECTORADO	VOTOS RECIBIDOS																	
			TOTAL GENERAL	VOTOS VÁLIDOS															BLANCOS	NULOS
				TOTAL	ACCESIBILIDAD SIN EXCLUSIÓN	ACCIÓN CIUDADANA	ALIANZA DEMÓCRATA CRISTIANA	DE LOS TRABAJADORES	FRENTE AMPLIO	INTEGRACIÓN NACIONAL	LIBERACIÓN NACIONAL	LIBERAL PROGRESISTA	MOVIMIENTO LIBERTARIO	NUEVA GENERACIÓN	RENOVACIÓN COSTARRICENSE	REPUBLICANO SOCIAL CRISTIANO	RESTAURACIÓN NACIONAL	UNIDAD SOCIAL CRISTIANA		
PROVINCIA HEREDIA	**613**	**332 859**	**238 356**	**235 084**	**3 347**	**49 257**	**2 822**	**1 049**	**11 418**	**16 603**	**44 772**	**1 050**	**4 659**	**5 122**	**3 027**	**8 122**	**41 773**	**42 063**	**2 372**	**900**
CANTÓN 1 HEREDIA	167	96 661	69 091	68 282	1 070	15 564	916	327	3 812	4 604	12 988	313	1 400	1 481	795	2 179	11 865	10 968	635	174
DISTRITO 1 HEREDIA	30	17 667	12 862	12 714	207	3 100	118	70	793	871	2 624	44	240	271	125	474	1 512	2 265	35	113
HEREDIA	30	17 667	12 862	12 714	207	3 100	118	70	793	871	2 624	44	240	271	125	474	1 512	2 265	35	113
DISTRITO 2 MERCEDES	37	21 663	16 625	16 472	228	4 399	190	62	1 004	1 053	3 280	79	328	383	209	532	2 032	2 693	41	112
MERCEDES NORTE	19	11 073	8 442	8 359	114	2 294	92	30	520	526	1 669	34	173	192	121	266	1 110	1 218	24	59
MERCEDES SUR	18	10 590	8 183	8 113	114	2 105	98	32	484	527	1 611	45	155	191	88	266	922	1 475	17	53
DISTRITO 3 SAN FRANCISCO	63	36 560	24 706	24 386	396	4 942	380	127	1 235	1 652	4 338	117	501	500	286	752	5 460	3 700	61	259
SAN FRANCISCO	28	16 622	12 217	12 122	180	2 817	165	48	674	782	2 264	83	240	283	127	303	2 228	1 928	14	81
LOS LAGOS	7	4 007	2 874	2 828	53	649	34	16	136	241	515	10	54	66	47	102	449	456	10	36
BERNARDO BENAVIDES (INVU)	9	4 856	3 303	3 257	77	691	51	20	207	210	610	8	63	63	38	114	640	465	11	35
GUARARÍ	19	11 075	6 312	6 179	86	785	130	43	218	419	949	16	144	88	74	233	2 143	851	26	107
DISTRITO 4 ULLOA	35	20 220	14 521	14 339	237	3 079	223	65	777	1 020	2 627	73	329	324	172	411	2 816	2 186	34	148
BARREAL (SAN JOSÉ)	11	6 466	4 682	4 618	75	936	83	21	315	310	995	24	85	113	45	130	846	640	8	56
LA AURORA (PARTE SUR)	16	9 116	6 522	6 442	113	1 425	97	31	297	544	1 052	29	165	134	87	198	1 375	895	18	62
LAGUNILLA	8	4 638	3 317	3 279	49	718	43	13	165	166	580	20	79	77	40	83	595	651	8	30
DISTRITO 5 VARABLANCA	2	551	377	371	2	44	5	3	3	8	119	-	2	3	3	10	45	124	3	3
VARABLANCA	1	387	268	265	1	32	5	3	3	7	100	-	-	2	2	10	40	60	2	1
SAN RAFAEL DE VARABLANCA	1	164	109	106	1	12	-	-	-	1	19	-	2	1	1	-	5	64	1	2
CANTÓN 2 BARVA	60	32 786	24 611	24 335	355	5 809	289	118	1 410	1 822	4 142	89	471	565	241	1 209	4 310	3 505	214	62
DISTRITO 1 BARVA	10	5 982	4 593	4 539	46	1 243	45	22	318	342	770	20	81	71	34	149	713	685	10	44
BARVA	10	5 982	4 593	4 539	46	1 243	45	22	318	342	770	20	81	71	34	149	713	685	10	44
DISTRITO 2 SAN PEDRO	15	8 437	5 943	5 870	94	1 262	92	34	266	437	976	18	115	159	57	452	1 212	696	15	58
SAN PEDRO	10	5 473	3 893	3 854	62	868	63	22	176	295	656	13	69	115	36	280	713	486	9	30
PUENTE DE SALAS	5	2 964	2 050	2 016	32	394	29	12	90	142	320	5	46	44	21	172	499	210	6	28
DISTRITO 3 SAN PABLO	10	5 606	4 272	4 228	50	1 004	43	22	267	296	686	10	84	80	39	252	739	656	12	32
SAN PABLO	7	4 145	3 113	3 078	40	722	34	16	179	231	466	9	58	63	31	147	622	460	12	23
BUENAVISTA (ALTO DE ABRA)	3	1 461	1 159	1 150	10	282	9	6	88	65	220	1	26	17	8	105	117	196	-	9
DISTRITO 4 SAN ROQUE	5	2 915	2 271	2 251	35	537	23	4	140	171	367	15	36	61	40	72	384	366	9	11
SAN ROQUE	5	2 915	2 271	2 251	35	537	23	4	140	171	367	15	36	61	40	72	384	366	9	11
DISTRITO 5 SANTA LUCÍA	10	5 560	4 349	4 305	94	1 127	36	19	275	353	716	23	69	128	50	128	627	660	10	34
SANTA LUCÍA	10	5 560	4 349	4 305	94	1 127	36	19	275	353	716	23	69	128	50	128	627	660	10	34
DISTRITO 6 SAN JOSÉ DE LA MONTAÑA	10	4 286	3 183	3 142	36	636	50	17	144	223	627	3	86	66	21	156	635	442	6	35
SAN JOSÉ DE LA MONTAÑA	6	3 477	2 635	2 605	31	526	43	14	128	191	519	3	65	59	17	121	571	317	4	26
SACRAMENTO	1	88	56	55	-	7	-	-	2	3	18	-	2	2	-	1	5	15	-	1
PASO LLANO O PORROSATÍ	1	280	178	174	1	47	1	1	3	12	32	-	7	1	2	14	19	34	1	3
SAN MIGUEL	1	427	304	299	4	55	6	1	11	16	54	-	12	4	2	20	40	74	1	4
H.A. REINA DE LOS ANGELES	1	14	10	9	-	1	-	1	-	1	4	-	-	-	-	-	-	2	-	1
CANTÓN 3 SANTO DOMINGO	61	34 421	25 689	25 377	327	5 267	303	103	1 115	1 733	5 593	119	478	588	665	624	3 736	4 726	231	81
DISTRITO 1 SANTO DOMINGO	13	7 680	5 825	5 780	69	1 143	57	26	237	351	1 587	26	72	151	158	102	609	1 192	14	31
SANTO DOMINGO	13	7 680	5 825	5 780	69	1 143	57	26	237	351	1 587	26	72	151	158	102	609	1 192	14	31
DISTRITO 2 SAN VICENTE	8	4 590	3 598	3 566	34	863	40	6	206	200	751	35	45	84	103	50	384	765	7	25
SAN VICENTE	8	4 590	3 598	3 566	34	863	40	6	206	200	751	35	45	84	103	50	384	765	7	25
DISTRITO 3 SAN MIGUEL	10	5 223	4 007	3 954	55	821	48	17	236	301	732	19	114	72	94	123	686	636	15	38
SAN MIGUEL	6	3 272	2 488	2 458	34	490	34	9	122	205	485	13	77	49	60	77	402	401	5	25
SOCORRO	1	613	494	489	3	117	6	2	46	29	99	1	6	10	3	9	59	99	2	3
CASTILLA (EL CARMEN)	3	1 338	1 025	1 007	18	214	8	6	68	67	148	5	31	13	31	37	225	136	8	10
DISTRITO 4 PARACITO	4	2 217	1 598	1 570	19	260	23	7	48	139	333	2	33	16	21	39	396	234	10	18
PARACITO	4	2 217	1 598	1 570	19	260	23	7	48	139	333	2	33	16	21	39	396	234	10	18
DISTRITO 5 SANTO TOMÁS	7	4 006	3 029	2 991	39	625	43	13	107	176	653	16	64	72	60	83	447	593	7	31
SANTO TOMÁS	7	4 006	3 029	2 991	39	625	43	13	107	176	653	16	64	72	60	83	447	593	7	31
DISTRITO 6 SANTA ROSA	9	5 187	3 637	3 573	57	633	47	18	111	265	796	17	55	116	112	133	640	573	19	45
SANTA ROSA	9	5 187	3 637	3 573	57	633	47	18	111	265	796	17	55	116	112	133	640	573	19	45

CUADRO 2.13 HEREDIA: JUNTAS, ELECTORADO, VOTOS POR PARTIDO, BLANCOS Y NULOS, PARA DIPUTACIONES SEGÚN CANTÓN, DISTRITO ADMINISTRATIVO Y DISTRITO ELECTORAL ELECCIONES 4 DE FEBRERO 2018

CANTÓN, DISTRITO ADMINISTRATIVO Y DISTRITO ELECTORAL	JUNTAS	ELECTORADO	VOTOS RECIBIDOS																	
			TOTAL GENERAL	VOTOS VÁLIDOS															BLANCOS	NULOS
				TOTAL	ACCESIBILIDAD SIN EXCLUSIÓN	ACCIÓN CIUDADANA	ALIANZA DEMÓCRATA CRISTIANA	DE LOS TRABAJADORES	FRENTE AMPLIO	INTEGRACIÓN NACIONAL	LIBERACIÓN NACIONAL	LIBERAL PROGRESISTA	MOVIMIENTO LIBERTARIO	NUEVA GENERACIÓN	RENOVACIÓN COSTARRICENSE	REPUBLICANO SOCIAL CRISTIANO	RESTAURACIÓN NACIONAL	UNIDAD SOCIAL CRISTIANA		
DISTRITO 7 TURES	5	2 870	2 061	2 043	27	485	22	8	80	160	426	2	43	38	54	48	270	380	5	13
LOS ÁNGELES	5	2 870	2 061	2 043	27	485	22	8	80	160	426	2	43	38	54	48	270	380	5	13
DISTRITO 8 PARÁ	5	2 648	1 934	1 900	27	437	23	8	90	141	315	2	52	39	63	46	304	353	4	30
SAN LUIS	5	2 648	1 934	1 900	27	437	23	8	90	141	315	2	52	39	63	46	304	353	4	30
CANTÓN 4 SANTA BÁRBARA	48	26 746	19 103	18 830	297	3 714	229	75	676	1 498	3 795	46	336	315	174	999	3 982	2 694	202	71
DISTRITO 1 SANTA BÁRBARA	12	6 814	4 977	4 899	77	932	51	16	194	427	971	15	80	84	41	231	1 099	681	21	57
SANTA BÁRBARA	12	6 814	4 977	4 899	77	932	51	16	194	427	971	15	80	84	41	231	1 099	681	21	57
DISTRITO 2 SAN PEDRO	5	3 015	2 105	2 078	44	387	21	13	60	161	481	6	40	28	19	205	331	282	6	21
SAN PEDRO	5	3 015	2 105	2 078	44	387	21	13	60	161	481	6	40	28	19	205	331	282	6	21
DISTRITO 3 SAN JUAN	9	5 301	3 867	3 836	60	813	49	13	156	353	667	9	66	61	41	212	732	604	12	19
SAN JUAN ABAJO	9	5 301	3 867	3 836	60	813	49	13	156	353	667	9	66	61	41	212	732	604	12	19
DISTRITO 4 JESÚS	11	6 121	4 325	4 254	64	796	64	16	165	336	819	8	84	77	46	186	1 038	555	17	54
JESÚS	5	2 815	2 039	2 006	31	390	26	10	86	169	347	6	33	41	26	126	431	284	5	28
BIRRÍ	6	3 306	2 286	2 248	33	406	38	6	79	167	472	2	51	36	20	60	607	271	12	26
DISTRITO 5 SANTO DOMINGO	5	2 263	1 589	1 562	15	351	15	4	38	85	340	4	27	21	9	75	304	274	4	23
SANTO DOMINGO DEL ROBLE	3	1 527	1 068	1 048	8	228	11	4	19	56	190	3	24	15	6	48	249	187	3	17
CHAGÜITE	1	612	437	431	7	108	1	-	16	25	117	1	3	6	2	26	47	72	-	6
LOS CARTAGOS	1	124	84	83	-	15	3	-	3	4	33	-	-	-	1	1	8	15	1	-
DISTRITO 6 PURABÁ	6	3 232	2 240	2 201	37	435	29	13	63	136	517	4	39	44	18	90	478	298	11	28
SETILLAL	2	1 070	713	702	17	124	8	7	12	66	190	1	18	10	6	32	129	82	2	9
SAN BOSCO	4	2 162	1 527	1 499	20	311	21	6	51	70	327	3	21	34	12	58	349	216	9	19
CANTÓN 5 SAN RAFAEL	64	35 395	25 286	24 890	399	5 768	311	107	1 412	1 853	4 238	111	454	545	260	822	4 514	4 096	272	124
DISTRITO 1 SAN RAFAEL	16	9 295	6 834	6 738	114	1 543	76	25	329	535	1 187	40	111	165	83	212	1 171	1 147	25	71
SAN RAFAEL	16	9 295	6 834	6 738	114	1 543	76	25	329	535	1 187	40	111	165	83	212	1 171	1 147	25	71
DISTRITO 2 SAN JOSECITO	13	7 831	5 243	5 161	94	1 189	88	24	260	404	792	16	78	105	56	195	1 052	808	26	56
SAN JOSECITO	13	7 831	5 243	5 161	94	1 189	88	24	260	404	792	16	78	105	56	195	1 052	808	26	56
DISTRITO 3 SANTIAGO	11	5 809	4 335	4 260	65	1 061	52	12	302	325	687	14	69	91	39	122	788	633	28	47
SANTIAGO	8	4 360	3 227	3 165	48	770	35	10	231	259	513	9	53	68	29	96	580	464	23	39
LA SUIZA	3	1 449	1 108	1 095	17	291	17	2	71	66	174	5	16	23	10	26	208	169	5	8
DISTRITO 4 LOS ÁNGELES	18	9 236	6 593	6 483	96	1 415	70	40	338	476	1 091	28	149	143	53	240	1 205	1 139	36	74
LOS ÁNGELES	8	4 301	3 228	3 188	42	758	32	13	185	252	579	21	81	69	25	88	482	561	13	27
GETSEMANÍ (PARTE ESTE)	5	2 494	1 697	1 661	25	311	21	13	72	104	260	2	30	35	17	68	430	273	12	24
MONTECITO	1	574	414	405	8	102	7	3	21	27	75	3	10	8	2	22	57	60	2	7
SAN MIGUEL O PALMAR (ESTE)	4	1 867	1 254	1 229	21	244	10	11	60	93	177	2	28	31	9	62	236	245	9	16
DISTRITO 5 CONCEPCIÓN	6	3 224	2 281	2 248	30	560	25	6	183	113	481	13	47	41	29	53	298	369	9	24
CONCEPCIÓN	6	3 224	2 281	2 248	30	560	25	6	183	113	481	13	47	41	29	53	298	369	9	24
CANTÓN 6 SAN ISIDRO	33	16 081	11 663	11 459	133	2 613	117	53	502	961	2 405	45	262	246	219	289	1 390	2 224	134	70
DISTRITO 1 SAN ISIDRO	14	7 944	5 854	5 749	77	1 326	53	31	248	524	1 174	21	125	104	135	139	765	1 027	35	70
SAN ISIDRO	14	7 944	5 854	5 749	77	1 326	53	31	248	524	1 174	21	125	104	135	139	765	1 027	35	70
DISTRITO 2 SAN JOSÉ	10	4 176	2 957	2 914	37	656	33	8	131	209	615	14	80	69	46	86	342	588	17	26
SAN JOSECITO	6	3 109	2 258	2 226	28	518	25	7	102	163	451	10	69	47	38	64	251	453	12	20
SANTA ELENA	2	902	644	636	8	133	8	1	28	45	139	3	8	22	8	20	86	127	4	4
C.P. SAN ISIDRO JUVENIL ZURQUI	1	69	23	23	-	4	-	-	1	-	9	-	1	-	-	1	5	2	-	-
H.A. SEÑORA DE LOS ANGELES	1	96	32	29	1	1	-	-	-	1	16	1	2	-	-	1	-	6	1	2
DISTRITO 3 CONCEPCIÓN	5	2 112	1 519	1 485	9	295	17	9	70	122	368	8	37	35	21	37	131	326	10	24
CONCEPCIÓN	3	1 433	1 036	1 015	8	201	13	6	41	75	240	4	23	20	13	26	83	262	7	14
SANTA CECILIA (ALHAJAS)	2	679	483	470	1	94	4	3	29	47	128	4	14	15	8	11	48	64	3	10
DISTRITO 4 SAN FRANCISCO	4	1 849	1 333	1 311	10	336	14	5	53	106	248	2	20	38	17	27	152	283	8	14
SAN FRANCISCO	4	1 849	1 333	1 311	10	336	14	5	53	106	248	2	20	38	17	27	152	283	8	14
CANTÓN 7 BELÉN	33	18 745	14 075	13 942	122	2 467	81	47	630	756	2 754	115	290	194	103	276	1 234	4 873	95	38
DISTRITO 1 SAN ANTONIO	15	8 547	6 303	6 246	52	1 229	31	25	340	366	1 145	61	115	101	65	117	559	2 040	17	40
SAN ANTONIO	15	8 547	6 303	6 246	52	1 229	31	25	340	366	1 145	61	115	101	65	117	559	2 040	17	40
DISTRITO 2 LA RIBERA	11	6 372	4 803	4 753	42	771	32	13	171	256	948	20	78	53	29	116	474	1 750	16	34

CUADRO 2.13 HEREDIA: JUNTAS, ELECTORADO, VOTOS POR PARTIDO, BLANCOS Y NULOS, PARA DIPUTACIONES SEGÚN CANTÓN, DISTRITO ADMINISTRATIVO Y DISTRITO ELECTORAL
ELECCIONES 4 DE FEBRERO 2018

CANTÓN, DISTRITO ADMINISTRATIVO Y DISTRITO ELECTORAL	JUNTAS	ELECTORADO	VOTOS RECIBIDOS																		
			TOTAL GENERAL	VOTOS VÁLIDOS																BLANCOS	NULOS
				TOTAL	ACCESIBILIDAD SIN EXCLUSIÓN	ACCIÓN CIUDADANA	ALIANZA DEMÓCRATA CRISTIANA	DE LOS TRABAJADORES	FRENTE AMPLIO	INTEGRACIÓN NACIONAL	LIBERACIÓN NACIONAL	LIBERAL PROGRESISTA	MOVIMIENTO LIBERTARIO	NUEVA GENERACIÓN	RENOVACIÓN COSTARRICENSE	REPUBLICANO SOCIAL CRISTIANO	RESTAURACIÓN NACIONAL	UNIDAD SOCIAL CRISTIANA		
LA RIBERA	11	6 372	4 803	4 753	42	771	32	13	171	256	948	20	78	53	29	116	474	1 750	16	34
DISTRITO 3 LA ASUNCIÓN	7	3 826	2 969	2 943	28	467	18	9	119	134	661	34	97	40	9	43	201	1 083	5	21
LA ASUNCIÓN	7	3 826	2 969	2 943	28	467	18	9	119	134	661	34	97	40	9	43	201	1 083	5	21
CANTÓN 8 FLORES	29	16 683	12 649	12 544	157	2 545	107	52	524	915	2 860	70	231	224	122	632	1 515	2 590	73	32
DISTRITO 1 SAN JOAQUÍN	15	8 620	6 594	6 550	78	1 395	47	22	290	433	1 425	38	141	121	73	325	716	1 446	16	28
SAN JOAQUÍN	15	8 620	6 594	6 550	78	1 395	47	22	290	433	1 425	38	141	121	73	325	716	1 446	16	28
DISTRITO 2 BARRANTES	5	2 707	2 171	2 156	20	476	10	11	99	166	564	14	35	50	19	84	187	421	6	9
SAN LORENZO	5	2 707	2 171	2 156	20	476	10	11	99	166	564	14	35	50	19	84	187	421	6	9
DISTRITO 3 LLORENTE	9	5 356	3 884	3 838	59	674	50	19	135	316	871	18	55	53	30	223	612	723	10	36
LLORENTE	9	5 356	3 884	3 838	59	674	50	19	135	316	871	18	55	53	30	223	612	723	10	36
CANTÓN 9 SAN PABLO	39	21 950	16 312	16 121	194	3 339	136	76	819	942	2 616	97	293	416	185	411	2 419	4 178	143	48
DISTRITO 1 SAN PABLO	28	16 497	12 281	12 143	131	2 536	87	56	604	658	2 036	77	216	314	153	291	1 799	3 185	34	104
SAN PABLO	28	16 497	12 281	12 143	131	2 536	87	56	604	658	2 036	77	216	314	153	291	1 799	3 185	34	104
DISTRITO 2 RINCÓN DE SABANILLA	11	5 453	4 031	3 978	63	803	49	20	215	284	580	20	77	102	32	120	620	993	14	39
RINCÓN DE RICARDO	4	1 892	1 372	1 355	18	261	19	5	57	89	169	2	23	44	11	43	306	308	2	15
MIRAFLORES	6	3 471	2 614	2 580	45	537	30	14	157	191	397	18	52	58	20	72	312	677	11	23
H.A. ALFREDO Y DELIA GONZÁLEZ FLORES	1	90	45	43	-	5	-	1	1	4	14	-	2	-	1	5	2	8	1	1
CANTÓN 10 SARAPIQUÍ	79	33 391	19 877	19 304	293	2 171	333	91	518	1 519	3 381	45	444	548	263	681	6 808	2 209	373	200
DISTRITO 1 PUERTO VIEJO	25	10 405	5 697	5 556	76	577	87	21	134	421	1 091	8	176	231	66	235	1 767	666	59	82
PUERTO VIEJO	5	2 459	1 465	1 441	22	145	19	2	35	124	274	1	47	150	11	57	388	166	13	11
SAN JOSÉ DE RÍO SARAPIQUÍ	1	39	14	13	-	5	-	-	1	-	3	-	-	-	-	-	3	1	-	1
LA CEIBA	1	103	47	46	-	12	-	2	-	1	8	-	3	-	2	2	6	10	1	-
CHILAMATE ESTE ALTOS	4	2 004	1 044	1 027	18	103	19	5	32	92	181	1	36	22	8	49	385	76	7	10
SAN JULIÁN	1	357	228	220	3	11	3	1	3	13	23	1	3	3	3	5	48	100	2	6
LOS ARBOLITOS (PARTE ESTE)	1	141	89	87	1	9	-	-	-	6	19	-	4	1	-	1	2	44	1	1
ZAPOTE	2	673	312	298	3	42	4	-	13	24	51	2	16	3	8	8	97	27	4	10
COLONIA SAN JOSÉ	2	1 045	518	504	2	60	8	5	8	20	135	-	20	11	7	10	194	24	7	7
LAS MARÍAS	1	517	233	229	6	18	3	1	2	13	49	-	7	4	5	19	83	19	2	2
ESTERO GRANDE	1	536	294	280	1	25	9	2	9	15	37	1	7	6	7	6	100	55	6	8
GUARIA	3	1 530	900	871	17	88	14	1	13	81	167	2	16	24	11	43	296	98	12	17
COLONIA LA GATA	1	180	119	117	-	26	1	-	1	7	23	-	1	-	-	21	27	10	-	2
NARANJAL	2	821	434	423	3	33	7	2	17	25	121	-	16	7	4	14	138	36	4	7
DISTRITO 2 LA VIRGEN	17	6 091	3 721	3 617	42	394	53	12	69	203	621	17	70	40	35	79	1 236	746	39	65
LA VIRGEN	6	3 357	2 085	2 040	28	248	33	6	39	116	301	8	31	25	16	51	768	370	16	29
PANGOLA O SAN JUAN	1	220	134	125	-	11	4	1	2	10	16	2	2	-	1	1	12	63	4	5
LLANO GRANDE	1	181	114	111	-	23	2	1	1	3	36	1	3	-	-	-	25	16	-	3
SAN RAMÓN	1	484	326	310	2	20	-	-	7	10	72	2	2	1	2	4	50	138	6	10
LOS ÁNGELES DE COLONIA CARVAJAL	1	139	77	77	-	5	-	-	1	4	11	1	-	-	-	-	17	38	-	-
SARDINAL O PUEBLO NUEVO	1	617	355	344	3	29	8	2	6	16	50	-	9	1	4	5	174	37	2	9
EL ROBLE	2	684	419	406	9	42	3	1	7	29	88	3	14	8	6	13	142	41	7	6
TIRIMBINA	1	92	42	40	-	3	-	1	2	5	6	-	2	-	2	-	6	13	1	1
SANTA DELIA	1	57	31	29	-	4	-	-	1	-	13	-	2	1	-	2	4	2	1	1
RANCHO CHILAMATE	1	234	124	121	-	8	3	-	3	10	21	-	5	4	4	2	38	23	2	1
H.A. SAN AGUSTÍN	1	26	14	14	-	1	-	-	-	-	7	-	-	-	-	1	-	5	-	-
DISTRITO 3 HORQUETAS	34	16 123	10 143	9 822	166	1 167	189	57	306	866	1 553	20	189	275	156	359	3 769	750	99	222
LAS HORQUETAS	5	2 624	1 504	1 460	30	202	31	5	39	125	213	2	25	41	25	67	578	77	14	30
RÍO FRÍO	6	3 516	2 221	2 167	42	246	40	14	66	198	285	6	30	88	33	92	879	148	15	39
EL TIGRE SUR	2	871	520	500	13	35	7	3	11	40	77	1	39	15	7	15	197	40	7	13
LA RAMBLA	1	544	338	329	5	29	8	2	4	35	82	-	4	4	2	5	122	27	2	7
FINCA DIEZ	2	1 155	706	677	13	71	16	7	18	77	148	-	12	13	20	31	198	53	11	18
FINCA DOS	2	1 137	743	714	15	80	14	2	28	58	153	1	13	23	15	33	223	56	11	18
COLONIA CUBUJUQUÍ	1	370	255	254	-	27	5	1	20	19	44	-	5	3	1	7	108	14	1	-
CERRO NEGRO (PARTE SUR)	1	97	61	60	1	3	1	1	2	8	4	1	1	1	-	-	33	4	-	1
COLONIA VICTORIA	4	2 302	1 461	1 405	19	213	27	8	49	108	208	3	18	49	28	46	553	76	17	39

CUADRO 2.13 HEREDIA: JUNTAS, ELECTORADO, VOTOS POR PARTIDO, BLANCOS Y NULOS, PARA DIPUTACIONES SEGÚN CANTÓN, DISTRITO ADMINISTRATIVO Y DISTRITO ELECTORAL
ELECCIONES 4 DE FEBRERO 2018

CANTÓN, DISTRITO ADMINISTRATIVO Y DISTRITO ELECTORAL	JUNTAS	ELECTORADO	VOTOS RECIBIDOS																	
			TOTAL GENERAL	VOTOS VÁLIDOS															BLANCOS	NULOS
				TOTAL	ACCESIBILIDAD SIN EXCLUSIÓN	ACCIÓN CIUDADANA	ALIANZA DEMÓCRATA CRISTIANA	DE LOS TRABAJADORES	FRENTE AMPLIO	INTEGRACIÓN NACIONAL	LIBERACIÓN NACIONAL	LIBERAL PROGRESISTA	MOVIMIENTO LIBERTARIO	NUEVA GENERACIÓN	RENOVACIÓN COSTARRICENSE	REPUBLICANO SOCIAL CRISTIANO	RESTAURACIÓN NACIONAL	UNIDAD SOCIAL CRISTIANA		
EL PALMAR	1	175	98	94	1	10	2	-	2	5	10	1	2	1	3	5	46	6	1	3
COLONIA VILLALOBOS	1	578	408	396	9	45	8	1	7	44	76	1	4	7	5	10	139	40	3	9
SAN BERNARDINO	1	357	229	227	4	39	9	2	1	32	23	1	4	4	1	4	93	10	-	2
LA CHAVES	2	725	486	459	5	47	3	2	10	33	43	-	12	11	5	10	172	106	7	20
LA CONQUISTA	1	280	185	183	1	17	2	-	7	5	30	-	4	4	1	3	97	12	2	-
FINCA CINCO (CHIRRIPÓ)	1	495	312	304	4	27	7	3	10	26	44	1	4	6	3	13	114	42	3	5
HUETARES	1	471	332	323	1	35	3	2	22	34	84	-	4	3	2	11	110	12	-	9
EL MORTERO	1	164	114	111	-	18	4	3	8	3	14	1	5	-	-	2	50	3	-	3
FINCA AGUA	1	262	170	159	3	23	2	1	2	16	15	1	3	2	5	5	57	24	5	6
DISTRITO 4 LLANURAS DEL GASPAR	1	413	182	179	7	12	2	-	3	22	75	-	3	2	2	4	23	24	-	3
LA ALDEA	1	413	182	179	7	12	2	-	3	22	75	-	3	2	2	4	23	24	-	3
DISTRITO 5 CUREÑA	2	359	134	130	2	21	2	1	6	7	41	-	6	-	4	4	13	23	3	1
GOLFITO	1	168	71	69	1	14	-	-	3	2	27	-	-	-	2	2	1	17	1	1
ÁNGELES DE RÍO SARAPIQUÍ	1	191	63	61	1	7	2	1	3	5	14	-	6	-	2	2	12	6	2	-

FUENTE: Tribunal Supremo de Elecciones.

CUADRO 2.14 GUANACASTE: JUNTAS, ELECTORADO, VOTOS POR PARTIDO, BLANCOS Y NULOS, PARA DIPUTACIONES
SEGÚN CANTÓN, DISTRITO ADMINISTRATIVO Y DISTRITO ELECTORAL
ELECCIONES 4 DE FEBRERO 2018

CANTÓN, DISTRITO ADMINISTRATIVO Y DISTRITO ELECTORAL	JUNTAS	ELECTORADO	VOTOS RECIBIDOS																	
			TOTAL GENERAL	VOTOS VÁLIDOS															BLANCOS	NULOS
				TOTAL	ACCESIBILIDAD SIN EXCLUSIÓN	ACCIÓN CIUDADANA	ALIANZA DEMÓCRATA CRISTIANA	DE LOS TRABAJADORES	FRENTE AMPLIO	INTEGRACIÓN NACIONAL	LIBERACIÓN NACIONAL	MOVIMIENTO LIBERTARIO	NUEVA GENERACIÓN	RENOVACIÓN COSTARRICENSE	REPUBLICANO SOCIAL CRISTIANO	RESTAURACIÓN NACIONAL	UNIDAD SOCIAL CRISTIANA	UNIÓN GUANACASTECA		
PROVINCIA GUANACASTE	**565**	**240 637**	**142 801**	**139 063**	**4 218**	**13 822**	**2 551**	**560**	**3 163**	**17 095**	**32 486**	**4 467**	**1 960**	**3 350**	**4 879**	**21 864**	**20 654**	**7 994**	**2 599**	**1 139**
CANTÓN 1 LIBERIA	87	44 938	25 808	25 256	2 982	2 949	210	137	456	1 446	4 842	1 063	507	1 037	884	3 807	2 594	2 342	392	160
DISTRITO 1 LIBERIA	73	38 295	22 056	21 616	2 739	2 638	180	113	414	1 235	3 857	887	458	836	777	3 240	2 185	2 057	119	321
LIBERIA	12	6 673	4 360	4 287	518	605	28	16	86	230	876	223	99	110	134	416	560	386	21	52
SALTO OESTE	2	756	392	386	26	54	2	-	4	30	101	11	7	8	12	51	39	41	2	4
C P LIBERIA (MÓDULO B CASITAS)	1	420	155	144	4	11	4	1	2	2	53	6	1	3	7	16	24	10	4	7
H.A. LIBERIA	1	31	17	16	1	-	-	1	-	1	6	2	-	1	1	-	3	-	1	-
BARRIO LA CRUZ	3	1 299	749	740	88	120	6	2	19	48	139	16	18	17	24	113	78	52	2	7
CORAZÓN DE JESÚS	9	5 199	2 604	2 526	205	205	27	17	62	109	451	99	33	160	155	456	268	279	15	63
LA VICTORIA	10	5 635	3 405	3 350	588	456	20	23	38	214	525	133	86	83	112	421	333	318	18	37
SAN ROQUE	19	10 885	5 799	5 685	626	642	55	30	98	335	962	232	133	296	209	1 131	458	478	40	74
SANTA MARÍA	1	63	28	24	-	-	-	-	-	1	13	2	-	2	-	2	4	-	-	4
RODEITO	1	218	138	133	12	11	2	1	3	5	28	7	4	3	8	8	16	25	-	5
MORACIA	9	5 036	3 165	3 110	586	381	31	18	69	196	467	89	54	90	85	501	254	289	13	42
C P LIBERIA (MÓDULO D1-D2)	1	277	120	118	6	10	-	-	-	5	40	19	2	1	3	12	18	2	-	2
CAPULÍN	3	1 710	1 070	1 043	75	138	3	4	32	57	186	45	20	61	24	103	125	170	3	24
C. P. LIBERIA (MODULO D3-D4)	1	93	54	54	4	5	2	-	1	2	10	3	1	1	3	10	5	7	-	-
DISTRITO 2 CAÑAS DULCES	5	2 193	1 295	1 258	86	140	11	11	12	73	276	31	20	94	48	238	122	96	18	19
CAÑAS DULCES	2	1 236	744	726	72	70	3	6	9	48	122	17	16	51	34	139	83	56	9	9
BUENAVISTA DE CAÑAS DULCES	1	482	258	247	3	17	7	3	2	11	81	9	-	38	6	40	10	20	7	4
IRIGARAY	1	360	223	218	11	51	1	2	1	12	49	5	4	5	7	38	21	11	1	4
LAS LILAS	1	115	70	67	-	2	-	-	-	2	24	-	-	-	1	21	8	9	1	2
DISTRITO 3 MAYORGA	2	1 033	567	555	13	33	7	5	5	35	175	13	9	17	22	87	81	53	2	10
QUEBRADA GRANDE O GARCÍA FLAMENCO	2	1 033	567	555	13	33	7	5	5	35	175	13	9	17	22	87	81	53	2	10
DISTRITO 4 NACASCOLO	3	1 661	868	836	90	68	5	6	7	61	207	94	8	57	18	80	101	34	7	25
GUARDIA	3	1 661	868	836	90	68	5	6	7	61	207	94	8	57	18	80	101	34	7	25
DISTRITO 5 CURUBANDÉ	4	1 756	1 022	991	54	70	7	2	18	42	327	38	12	33	19	162	105	102	14	17
CURUBANDÉ	1	372	238	225	3	16	1	-	5	8	85	1	3	13	6	58	15	11	6	7
CERECEDA (GUADALUPE)	2	1 039	575	564	40	39	4	2	12	28	177	29	9	14	12	72	82	44	5	6
EL GALLO	1	345	209	202	11	15	2	-	1	6	65	8	-	6	1	32	8	47	3	4
CANTÓN 2 NICOYA	106	40 987	25 931	25 191	154	2 003	160	75	1 118	1 686	7 628	587	338	380	833	3 254	6 199	776	493	247
DISTRITO 1 NICOYA	45	21 196	13 457	13 111	80	1 298	82	39	427	894	3 600	367	182	212	476	1 767	3 297	390	106	240
NICOYA	14	8 262	5 619	5 524	28	688	27	12	193	370	1 536	164	106	110	211	653	1 333	93	28	67
QUIRIMÁN	1	377	238	226	1	29	5	-	3	11	61	4	-	2	19	27	56	8	5	7
SABANA GRANDE	1	548	355	338	-	20	2	1	8	33	69	4	3	2	10	25	127	34	5	12
JUAN DÍAZ	1	393	198	190	1	8	1	-	6	6	48	3	4	1	10	32	65	5	-	8
SAN MARTÍN	9	5 336	3 018	2 940	21	268	21	10	131	213	768	104	23	42	134	454	645	106	17	61
DULCE NOMBRE (GARITA)	1	415	259	252	3	19	3	1	7	21	68	8	-	5	6	25	79	7	2	5
CAIMITAL	2	873	573	550	2	29	1	-	12	26	131	21	5	4	10	131	169	9	10	13
SANTA ANA	2	737	476	464	3	15	3	4	7	18	132	9	4	8	17	105	130	9	5	7
CERRO NEGRO	1	120	75	73	-	-	-	-	1	11	14	-	-	1	-	-	44	2	1	1
LA ESPERANZA NORTE O DE JUAN DÍAZ	1	229	152	147	-	5	1	1	1	11	59	-	-	1	6	17	43	2	3	2
LA VIRGINIA DE GAMALOTAL	1	436	309	302	2	12	6	-	1	11	94	4	-	2	13	39	108	10	3	4
EL JOBO NORTE	1	172	116	106	-	10	2	1	4	1	24	2	-	4	3	19	31	5	3	7
NAMBÍ	2	916	588	566	8	60	2	1	27	53	138	8	6	5	17	89	98	54	8	14
CURIME	2	856	563	547	8	54	3	2	8	51	194	10	12	4	8	51	122	20	6	10
PILAS BLANCAS	1	50	29	28	-	-	-	-	-	1	12	-	-	-	-	3	12	-	1	-
GAMALOTAL	1	377	251	243	2	8	-	1	3	16	63	6	2	12	4	40	83	3	2	6
CASITAS	1	601	355	342	1	43	3	1	12	17	101	7	7	5	5	37	83	20	4	9
GARCIMUÑOZ	1	97	57	55	-	9	-	1	-	4	13	-	1	1	1	3	22	-	1	1
H.A. SAN BLAS	1	29	21	21	-	2	-	1	-	1	9	-	-	-	1	1	6	-	-	-
RÍO GRANDE	1	372	205	197	-	19	2	2	3	19	66	13	9	3	1	16	41	3	2	6
DISTRITO 2 MANSIÓN	12	4 193	2 668	2 599	24	182	19	6	78	180	775	57	22	66	90	444	549	107	25	44
SAN JOAQUÍN	2	674	367	355	3	23	1	1	13	19	92	5	5	8	19	105	54	7	3	9

CUADRO 2.14 GUANACASTE: JUNTAS, ELECTORADO, VOTOS POR PARTIDO, BLANCOS Y NULOS, PARA DIPUTACIONES SEGÚN CANTÓN, DISTRITO ADMINISTRATIVO Y DISTRITO ELECTORAL ELECCIONES 4 DE FEBRERO 2018

CANTÓN, DISTRITO ADMINISTRATIVO Y DISTRITO ELECTORAL	JUNTAS	ELECTORADO	VOTOS RECIBIDOS																	
			TOTAL GENERAL	VOTOS VÁLIDOS															BLANCOS	NULOS
				TOTAL	ACCESIBILIDAD SIN EXCLUSIÓN	ACCIÓN CIUDADANA	ALIANZA DEMÓCRATA CRISTIANA	DE LOS TRABAJADORES	FRENTE AMPLIO	INTEGRACIÓN NACIONAL	LIBERACIÓN NACIONAL	MOVIMIENTO LIBERTARIO	NUEVA GENERACIÓN	RENOVACIÓN COSTARRICENSE	REPUBLICANO SOCIAL CRISTIANO	RESTAURACIÓN NACIONAL	UNIDAD SOCIAL CRISTIANA	UNIÓN GUANACASTECA		
LA MANSIÓN	3	1 391	914	891	7	64	2	2	29	60	293	33	8	43	41	98	174	37	10	13
MATINA	1	66	52	51	1	-	-	-	2	2	13	2	-	-	-	6	24	1	-	1
LA VIGÍA	1	447	294	288	3	26	5	1	9	16	58	3	2	8	14	82	39	22	2	4
PUEBLO VIEJO	1	462	322	315	4	24	4	2	7	50	68	2	5	3	2	60	75	9	5	2
IGUANITA	1	299	158	146	-	10	1	-	2	6	55	1	-	-	3	20	37	11	3	9
BARRAHONDA O NACAOME	1	388	268	267	3	19	5	-	6	13	95	5	1	1	3	37	69	10	-	1
MATAMBUGUITO	1	190	126	122	1	4	-	-	3	4	41	4	1	-	4	13	46	1	1	3
ACOYAPA	1	276	167	164	2	12	1	-	7	10	60	2	-	3	4	23	31	9	1	2
DISTRITO 3 SAN ANTONIO	17	5 445	3 563	3 435	15	175	22	10	384	215	1 169	29	39	37	105	330	835	70	38	90
SAN ANTONIO	2	727	447	430	3	26	6	2	7	22	119	7	5	7	13	53	149	11	5	12
CORRALILLO	2	837	535	516	2	12	4	4	88	18	161	5	7	5	18	93	92	7	5	14
PUERTO HUMO	1	160	125	124	-	1	-	-	17	6	35	1	1	1	1	3	56	2	1	-
SAN LÁZARO	1	350	253	247	2	23	1	-	3	6	161	1	9	1	3	10	16	11	1	5
SAN VICENTE ABAJO	1	521	315	302	1	32	2	-	12	18	74	7	4	5	39	20	78	10	2	11
ZAPOTE	1	277	177	169	1	11	1	2	13	8	48	1	3	2	3	11	63	2	5	3
POZO DE AGUA	1	481	312	305	2	7	-	1	112	9	83	-	3	2	4	15	67	-	2	5
EL CAÑAL	1	146	103	101	-	6	-	-	20	8	24	1	-	1	-	8	32	1	1	1
FLORIDA	1	352	244	232	2	9	1	-	3	7	99	1	1	1	6	11	82	9	7	5
MORACIA	1	626	428	413	-	20	6	-	68	22	140	2	3	5	7	70	69	1	2	13
TALOLINGA	1	249	152	145	1	8	-	-	2	20	58	1	1	-	3	11	29	11	-	7
MONTE GALÁN	1	115	68	68	-	1	-	-	3	1	48	-	-	1	-	3	11	-	-	-
EL ROSARIO	1	345	244	229	-	11	1	1	21	65	60	-	-	1	7	8	54	-	6	9
EL FLOR (ROJAS)	1	168	107	104	-	5	-	-	11	1	42	-	2	-	-	6	33	4	-	3
MONTAÑITA	1	91	53	50	1	3	-	-	4	4	17	2	-	5	1	8	4	1	1	2
DISTRITO 4 QUEBRADA HONDA	6	2 152	1 473	1 442	5	61	4	1	81	82	358	21	30	11	36	163	525	64	12	19
CABALLITO	1	291	189	182	1	3	1	-	29	7	70	1	4	1	5	8	51	1	3	4
COPAL	1	644	419	410	3	15	-	-	6	47	100	10	4	3	10	60	139	13	3	6
QUEBRADA HONDA	1	369	267	264	-	10	-	-	3	10	51	4	16	1	6	18	143	2	-	3
EL ROBLAR	1	133	106	103	-	7	-	-	9	5	60	-	-	1	1	3	15	2	3	-
SAN JUAN (PARTE NORTE)	1	282	169	166	1	17	-	1	4	5	27	2	4	2	10	19	61	13	1	2
LOMA BONITA O LAS CASITAS	1	433	323	317	-	9	3	-	30	8	50	4	2	3	4	55	116	33	2	4
DISTRITO 5 SÁMARA	8	2 547	1 467	1 398	11	91	11	4	96	176	360	32	14	22	64	158	327	32	29	40
SAN FERNANDO	1	332	195	187	-	7	4	-	2	17	56	-	3	4	8	30	53	3	2	6
TERCIOPELO	1	319	232	217	1	4	2	-	4	9	59	3	3	1	7	12	105	7	8	7
SÁMARA	3	1 300	701	675	9	52	2	2	85	135	149	25	8	11	18	79	82	18	11	15
BARCO QUEBRADO	1	383	230	217	1	26	2	-	4	11	41	3	-	4	28	31	62	4	6	7
SILENCIO	1	92	44	39	-	1	1	2	-	1	3	-	-	2	3	5	21	-	-	5
SANTO DOMINGO	1	121	65	63	-	1	-	-	1	3	52	1	-	-	-	1	4	-	2	-
DISTRITO 6 NOSARA	9	3 405	1 946	1 884	9	120	18	8	38	65	823	60	43	18	30	310	255	87	24	38
BOCAS DE NOSARA	5	2 503	1 395	1 347	7	79	14	7	22	49	628	50	26	9	20	220	138	78	20	28
RÍO MONTAÑA	1	56	30	29	1	1	-	-	-	1	11	2	2	1	-	6	4	-	-	1
GARZA	1	240	152	146	-	14	1	1	3	7	48	3	1	4	4	20	40	-	1	5
LA ESPERANZA SUR	1	437	250	245	1	21	3	-	10	8	80	3	14	4	3	58	32	8	2	3
DELICIAS DE GARZA	1	169	119	117	-	5	-	-	3	-	56	2	-	-	3	6	41	1	1	1
DISTRITO 7 BELÉN DE NOSARITA	9	2 049	1 357	1 322	10	76	4	7	14	74	543	21	8	14	32	82	411	26	13	22
MAQUENCO	1	180	125	118	1	7	1	-	3	9	45	-	2	1	4	2	43	-	5	2
SANTA ELENA (PARTE OESTE)	1	254	146	142	1	4	-	1	2	15	57	5	-	-	3	11	39	4	1	3
NARANJAL	1	255	159	156	-	10	-	-	2	7	101	1	2	1	4	6	18	4	2	1
CUAJINIQUIL	1	193	143	139	3	8	-	4	-	1	64	2	1	1	7	6	38	4	1	3
BELÉN DE NOSARITA	2	837	555	546	5	29	2	2	4	25	166	11	2	8	9	43	228	12	3	6
CUESTA GRANDE	1	195	138	134	-	14	1	-	1	14	69	2	-	1	4	10	16	2	1	3
CONCEPCIÓN DE PLATANILLO	1	65	35	34	-	3	-	-	-	-	20	-	-	-	1	-	10	-	-	1
JUNTAS	1	70	56	53	-	1	-	-	2	3	21	-	1	2	-	4	19	-	-	3
CANTÓN 3 SANTA CRUZ	92	41 107	23 878	23 167	191	1 418	112	106	271	8 509	5 360	470	171	263	862	2 093	2 229	1 112	520	191
DISTRITO 1 SANTA CRUZ	36	17 598	10 611	10 397	67	519	45	36	97	4 432	2 475	194	71	87	397	773	792	412	47	167

CUADRO 2.14 GUANACASTE: JUNTAS, ELECTORADO, VOTOS POR PARTIDO, BLANCOS Y NULOS, PARA DIPUTACIONES SEGÚN CANTÓN, DISTRITO ADMINISTRATIVO Y DISTRITO ELECTORAL ELECCIONES 4 DE FEBRERO 2018

CANTÓN, DISTRITO ADMINISTRATIVO Y DISTRITO ELECTORAL	JUNTAS	ELECTORADO	VOTOS RECIBIDOS																	
			TOTAL GENERAL	VOTOS VÁLIDOS															BLANCOS	NULOS
				TOTAL	ACCESIBILIDAD SIN EXCLUSIÓN	ACCIÓN CIUDADANA	ALIANZA DEMÓCRATA CRISTIANA	DE LOS TRABAJADORES	FRENTE AMPLIO	INTEGRACIÓN NACIONAL	LIBERACIÓN NACIONAL	MOVIMIENTO LIBERTARIO	NUEVA GENERACIÓN	RENOVACIÓN COSTARRICENSE	REPUBLICANO SOCIAL CRISTIANO	RESTAURACIÓN NACIONAL	UNIDAD SOCIAL CRISTIANA	UNIÓN GUANACASTECA		
SANTA CRUZ	20	11 653	7 079	6 955	45	306	20	18	61	3 164	1 590	145	44	54	295	494	495	224	30	94
ARADO	3	1 324	814	794	4	40	4	8	5	303	242	17	7	4	17	47	69	27	3	17
LAGUNILLA	2	981	560	541	3	57	6	1	3	184	149	7	5	2	19	45	50	10	4	15
SAN JUAN	2	729	471	462	2	28	4	2	5	121	113	-	3	10	13	44	30	87	-	9
BERNABELA	1	580	361	351	1	21	4	2	4	124	75	7	2	2	11	44	34	20	-	10
CACAO	2	651	323	313	5	13	2	1	7	140	62	5	5	1	14	32	23	3	5	5
VISTAMAR (CENIZOSA)	1	45	23	22	-	2	-	-	-	1	8	-	-	2	-	9	-	-	-	1
LIMÓN	2	662	407	396	4	26	1	1	7	170	91	10	4	5	15	21	25	16	3	8
SAN PEDRO	1	445	273	268	-	10	1	1	1	108	88	2	-	3	5	13	28	8	1	4
H.A. NUESTRA SEÑORA DEL ROSARIO	1	15	7	7	-	-	1	-	-	-	1	-	-	-	1	-	1	3	-	-
CHIRCÓ	1	513	293	288	3	16	2	2	4	117	56	1	1	4	7	24	37	14	1	4
DISTRITO 2 BOLSÓN	3	1 371	809	775	6	35	10	6	2	212	248	14	10	8	15	84	90	35	14	20
BOLSÓN	1	395	238	230	3	8	-	2	-	80	69	3	1	3	5	29	22	5	4	4
ORTEGA	2	976	571	545	3	27	10	4	2	132	179	11	9	5	10	55	68	30	10	16
DISTRITO 3 VEINTISIETE DE ABRIL	13	5 229	2 921	2 793	19	90	10	10	16	1 139	666	29	16	33	65	272	278	150	32	96
PARAÍSO O RÍO SEQUITO	2	1 102	616	592	4	15	1	1	6	211	138	8	3	11	16	101	61	16	4	20
VEINTISIETE DE ABRIL	3	1 523	791	766	5	26	3	3	4	450	139	5	2	4	14	39	66	6	11	14
RÍO SECO	1	427	243	221	1	8	2	-	2	101	33	2	-	3	7	16	32	14	3	19
SAN FRANCISCO	1	387	219	212	2	15	-	1	1	89	57	1	2	3	6	12	17	6	-	7
HATILLO	2	693	406	397	3	10	2	-	2	110	91	5	5	2	5	63	15	84	1	8
FLORIDA	1	382	228	211	2	7	1	2	-	45	77	5	1	4	10	17	33	7	5	12
SAN JOSÉ DE LA MONTAÑA	1	197	114	105	-	4	-	2	-	12	49	-	-	2	4	2	26	4	5	4
RÍO TABACO ARRIBA	1	92	53	50	-	-	1	-	-	26	13	-	-	1	-	5	4	-	1	2
DELICIAS	1	426	251	239	2	5	-	1	1	95	69	3	3	3	3	17	24	13	2	10
DISTRITO 4 TEMPATE	8	3 359	1 744	1 678	28	158	4	16	21	397	360	51	12	23	41	263	230	74	19	47
TEMPATE	1	522	246	234	1	24	-	4	1	51	100	1	1	6	6	10	26	3	5	7
PORTEGOLPE	2	786	424	413	13	27	1	3	6	79	106	7	2	2	11	78	62	16	2	9
HUACAS	2	830	401	387	5	29	2	1	4	108	54	18	3	6	11	102	36	8	5	9
POTRERO	1	492	259	246	3	45	-	6	5	43	41	12	3	3	6	13	25	41	2	11
EL LLANO (EL CHORRO)	2	729	414	398	6	33	1	2	5	116	59	13	3	6	7	60	81	6	5	11
DISTRITO 5 CARTAGENA	6	2 979	1 781	1 716	15	205	9	5	46	559	302	43	13	53	67	129	114	156	14	51
CARTAGENA	5	2 675	1 585	1 526	14	142	8	5	25	515	270	42	13	52	66	116	109	149	13	46
LORENA	1	304	196	190	1	63	1	-	21	44	32	1	-	1	1	13	5	7	1	5
DISTRITO 6 CUAJINIQUIL	6	1 299	766	735	7	33	7	3	31	184	178	9	6	12	43	116	80	26	11	20
MARBELLA	1	409	250	238	4	7	2	1	6	92	39	5	1	2	29	19	30	1	4	8
SAN JUANILLO	1	244	149	145	2	9	4	1	3	24	36	-	1	-	5	28	14	18	-	4
OSTIONAL	1	402	203	191	1	10	1	1	22	30	21	2	2	6	8	63	21	3	6	6
EL SOCORRO	1	150	104	101	-	2	-	-	-	19	68	1	2	-	1	1	6	1	1	2
PALMARES	1	47	28	28	-	1	-	-	-	18	2	-	-	-	-	5	1	1	-	-
JAZMINAL	1	47	32	32	-	4	-	-	-	1	12	1	-	4	-	-	8	2	-	-
DISTRITO 7 DIRIÁ	7	3 187	1 878	1 821	14	135	5	10	26	575	355	27	13	13	78	129	321	120	15	42
SANTA BÁRBARA	4	1 995	1 237	1 203	11	97	5	9	9	381	203	22	9	5	55	93	222	82	9	25
DIRIÁ O RÍO GRANDE	1	364	199	190	1	12	-	-	2	79	42	2	1	3	2	6	37	3	-	9
TALOLINGUITA	1	347	155	149	-	10	-	-	7	23	45	1	-	1	17	16	21	8	4	2
GUAITIL	1	481	287	279	2	16	-	1	8	92	65	2	3	4	4	14	41	27	2	6
DISTRITO 8 CABO VELAS	5	2 076	1 123	1 086	5	99	8	5	14	256	324	47	11	4	34	132	77	70	16	21
MATAPALO	3	1 288	750	723	4	67	3	2	9	190	177	35	7	2	30	91	50	56	12	15
BRASILITO	2	788	373	363	1	32	5	3	5	66	147	12	4	2	4	41	27	14	4	6
DISTRITO 9 TAMARINDO	8	4 009	2 245	2 166	30	144	14	15	18	755	452	56	19	30	122	195	247	69	23	56
VILLARREAL	4	2 349	1 239	1 203	18	82	7	4	15	460	236	25	13	10	59	99	146	29	10	26
SANTA ROSA	2	759	469	450	7	32	4	8	-	167	92	13	2	2	11	34	49	29	5	14
SAN JOSÉ DE PINILLA	1	488	252	242	1	17	1	1	3	69	75	11	1	4	3	16	34	6	3	7
GARITA NUEVA	1	413	285	271	4	13	2	2	-	59	49	7	3	14	49	46	18	5	5	9
CANTÓN 4 BAGACES	32	13 686	7 921	7 744	123	1 066	86	42	326	581	1 434	251	288	150	186	1 873	844	494	133	44
DISTRITO 1 BAGACES	19	8 047	4 252	4 159	85	432	51	20	93	312	866	132	242	82	114	916	488	326	24	69

CUADRO 2.14 GUANACASTE: JUNTAS, ELECTORADO, VOTOS POR PARTIDO, BLANCOS Y NULOS, PARA DIPUTACIONES SEGÚN CANTÓN, DISTRITO ADMINISTRATIVO Y DISTRITO ELECTORAL
ELECCIONES 4 DE FEBRERO 2018

CANTÓN, DISTRITO ADMINISTRATIVO Y DISTRITO ELECTORAL	JUNTAS	ELECTORADO	VOTOS RECIBIDOS																		
			TOTAL GENERAL	VOTOS VÁLIDOS																BLANCOS	NULOS
				TOTAL	ACCESIBILIDAD SIN EXCLUSIÓN	ACCIÓN CIUDADANA	ALIANZA DEMÓCRATA CRISTIANA	DE LOS TRABAJADORES	FRENTE AMPLIO	INTEGRACIÓN NACIONAL	LIBERACIÓN NACIONAL	MOVIMIENTO LIBERTARIO	NUEVA GENERACIÓN	RENOVACIÓN COSTARRICENSE	REPUBLICANO SOCIAL CRISTIANO	RESTAURACIÓN NACIONAL	UNIDAD SOCIAL CRISTIANA	UNIÓN GUANACASTECA		
BAGACES	9	5 018	2 684	2 637	52	298	34	12	61	194	492	88	206	42	62	547	339	210	13	34
MONTANO	1	224	121	120	1	11	1	-	-	5	44	2	2	-	3	23	23	5	-	1
BEBEDERO (NORTE DEL RÍO)	1	166	103	100	-	6	2	1	3	3	34	2	3	2	4	32	6	2	1	2
SALITRAL	1	126	75	75	-	12	1	-	1	6	22	1	2	1	1	7	17	4	-	-
MONTENEGRO	2	661	357	344	-	30	5	2	12	18	41	14	14	7	13	108	20	60	4	9
PIJIJE	2	1 103	530	516	29	34	4	1	13	52	128	15	6	16	16	134	41	27	2	12
BAGATZI	1	222	121	115	1	15	2	3	1	12	30	1	4	-	3	30	9	4	-	6
LLANOS DE CORTÉS	1	243	124	121	-	9	2	1	1	7	38	1	2	10	5	17	17	11	1	2
AGUA CALIENTE	1	284	137	131	2	17	-	-	1	15	37	8	3	4	7	18	16	3	3	3
DISTRITO 2 LA FORTUNA	5	2 195	1 384	1 359	19	251	13	6	65	97	236	14	19	24	25	355	138	97	8	17
CUIPILAPA	1	67	56	54	-	14	-	1	3	5	9	-	1	-	1	4	15	1	1	1
LA FORTUNA	3	1 738	1 104	1 085	15	198	10	5	46	81	186	10	16	18	16	293	105	86	4	15
SAN BERNARDO	1	390	224	220	4	39	3	-	16	11	41	4	2	6	8	58	18	10	3	1
DISTRITO 3 MOGOTE	6	2 672	1 766	1 726	19	344	16	16	116	142	222	101	16	31	37	435	167	64	5	35
GUAYABO	4	2 371	1 600	1 565	17	324	13	16	113	129	176	88	14	29	31	415	140	60	4	31
PUEBLO NUEVO	1	191	111	108	2	13	1	-	3	6	29	11	2	1	3	15	20	2	1	2
SAN ISIDRO DE LIMONAL	1	110	55	53	-	7	2	-	-	7	17	2	-	1	3	5	7	2	-	2
DISTRITO 4 RÍO NARANJO	2	772	519	500	-	39	6	-	52	30	110	4	11	13	10	167	51	7	7	12
RÍO NARANJO	1	594	390	376	-	19	5	-	23	22	77	3	7	8	7	151	47	7	5	9
RÍO CHIQUITO	1	178	129	124	-	20	1	-	29	8	33	1	4	5	3	16	4	-	2	3
CANTÓN 5 CARRILLO	48	24 283	13 510	13 113	270	1 117	104	50	151	1 041	2 818	1 099	257	584	638	2 089	1 769	1 126	302	95
DISTRITO 1 FILADELFIA	24 283	5 790	3 268	3 186	48	285	18	15	47	259	774	124	155	77	329	455	472	128	20	62
FILADELFIA	9	4 941	2 790	2 731	45	264	17	15	43	240	651	116	152	52	301	291	444	100	14	45
LA GUINEA	1	216	141	131	1	14	1	-	3	6	26	3	1	13	11	23	14	15	3	7
CORRALILLO	1	633	337	324	2	7	-	-	1	13	97	5	2	12	17	141	14	13	3	10
DISTRITO 2 PALMIRA	6	3 339	1 873	1 819	90	163	22	7	17	141	503	152	9	67	77	286	201	84	13	41
PALMIRA	2	1 209	675	656	29	59	9	2	12	56	134	35	3	20	40	160	85	12	3	16
COMUNIDAD	2	1 121	587	567	12	42	8	4	1	50	149	86	4	30	14	80	53	34	3	17
PASO TEMPISQUE (PARTE OESTE)	2	1 009	611	596	49	62	5	1	4	35	220	31	2	17	23	46	63	38	7	8
DISTRITO 3 SARDINAL	19	9 231	4 961	4 840	94	439	44	17	54	330	967	652	65	298	147	777	483	473	32	89
SARDINAL	6	3 478	1 982	1 933	48	208	11	8	21	150	464	107	32	227	68	212	241	136	11	38
SAN BLAS	2	881	476	468	3	26	3	1	1	48	104	18	8	3	23	96	40	94	1	7
ARTOLA	1	558	354	335	3	15	4	1	4	4	63	5	1	19	1	53	29	133	4	15
EL COCO	5	2 858	1 448	1 427	23	123	14	6	19	64	183	486	13	10	29	317	84	56	10	11
PANAMÁ O CACIQUE	1	445	224	220	5	22	1	-	-	24	54	19	4	1	10	35	30	15	2	2
NUEVO COLÓN	1	170	91	84	2	8	1	-	1	7	11	2	-	31	1	7	7	6	2	5
SANTA RITA	1	389	162	157	4	17	7	-	4	18	28	7	6	5	5	21	16	19	1	4
LIBERTAD (HUACAS)	1	422	209	201	5	16	3	-	4	15	57	8	1	2	10	33	34	13	1	7
ALTOS DEL ROBLE	1	30	15	15	1	4	-	1	-	-	3	-	-	-	-	3	2	1	-	-
DISTRITO 4 BELÉN	12	5 923	3 408	3 268	38	230	20	11	33	311	574	171	28	142	85	571	613	441	30	110
BELÉN	5	2 985	1 615	1 550	17	135	8	3	21	117	245	115	14	97	37	293	195	253	13	52
SANTA ANA	2	1 129	610	584	16	42	7	4	3	50	142	28	6	9	13	63	158	43	5	21
SANTO DOMINGO	1	395	256	249	2	13	2	2	2	15	30	8	3	7	13	50	73	29	3	4
LOS PLANES	1	326	220	214	1	8	-	1	3	6	49	8	1	2	4	8	72	51	2	4
RÍO CAÑAS NUEVO	1	533	396	375	2	20	2	1	2	92	47	3	2	6	10	132	38	18	4	17
CASTILLA DE ORO	1	238	125	119	-	6	-	-	-	19	32	6	-	-	1	13	7	35	1	5
COYOLITO	1	317	186	177	-	6	1	-	2	12	29	3	2	21	7	12	70	12	2	7
CANTÓN 6 CAÑAS	42	19 476	11 009	10 729	81	1 035	144	28	204	1 578	2 316	155	90	277	260	3 060	1 231	270	187	93
DISTRITO 1 CAÑAS	30	15 735	8 823	8 628	71	890	88	24	168	1 402	1 695	125	67	257	205	2 480	1 012	144	59	136
CAÑAS	12	7 206	4 092	3 998	30	478	39	7	71	707	802	52	33	127	95	962	527	68	31	63
HOTEL	1	478	252	239	2	15	1	-	2	8	77	2	2	1	3	103	19	4	3	10
SANDILLAL	1	474	269	264	3	16	4	-	6	40	78	3	2	2	11	67	27	5	1	4
EL VERGEL	1	115	55	53	-	4	1	-	1	6	15	1	-	1	1	12	11	-	1	1
JABILLA ABAJO	1	369	206	201	-	14	2	1	2	26	61	1	-	1	7	45	37	4	1	4
SAN MARTÍN	4	2 186	1 281	1 254	17	132	16	6	33	151	235	18	12	48	28	393	140	25	5	22

CUADRO 2.14 GUANACASTE: JUNTAS, ELECTORADO, VOTOS POR PARTIDO, BLANCOS Y NULOS, PARA DIPUTACIONES SEGÚN CANTÓN, DISTRITO ADMINISTRATIVO Y DISTRITO ELECTORAL ELECCIONES 4 DE FEBRERO 2018

CANTÓN, DISTRITO ADMINISTRATIVO Y DISTRITO ELECTORAL	JUNTAS	ELECTORADO	VOTOS RECIBIDOS																	
			TOTAL GENERAL	VOTOS VÁLIDOS															BLANCOS	NULOS
				TOTAL	ACCESIBILIDAD SIN EXCLUSIÓN	ACCIÓN CIUDADANA	ALIANZA DEMÓCRATA CRISTIANA	DE LOS TRABAJADORES	FRENTE AMPLIO	INTEGRACIÓN NACIONAL	LIBERACIÓN NACIONAL	MOVIMIENTO LIBERTARIO	NUEVA GENERACIÓN	RENOVACIÓN COSTARRICENSE	REPUBLICANO SOCIAL CRISTIANO	RESTAURACIÓN NACIONAL	UNIDAD SOCIAL CRISTIANA	UNIÓN GUANACASTECA		
LAS PALMAS	6	3 375	2 015	1 987	13	210	17	8	42	422	327	34	14	55	48	593	174	30	10	18
H.A. MARY BLANCO	1	25	22	22	1	1	-	1	2	3	6	-	-	-	4	2	1	1	-	-
URB. LAS CAÑAS	3	1 507	631	610	5	20	8	1	9	39	94	14	4	22	8	303	76	7	7	14
DISTRITO 2 PALMIRA	2	700	456	436	-	31	5	1	2	48	89	3	5	7	6	119	59	61	8	12
PALMIRA	1	325	212	202	-	7	3	-	1	11	4	-	2	7	6	84	21	56	2	8
NUEVA GUATEMALA	1	375	244	234	-	24	2	1	1	37	85	3	3	-	-	35	38	5	6	4
DISTRITO 3 SAN MIGUEL	5	1 299	753	715	3	61	8	2	12	72	212	6	13	5	23	160	83	55	14	24
HIGUERÓN ARRIBA	1	112	63	61	-	6	1	-	-	13	15	1	1	-	-	6	4	14	1	1
SAN MIGUEL O CUATRO ESQUINAS	2	765	464	445	1	24	6	-	7	37	138	3	9	3	22	128	55	12	6	13
BUENOS AIRES LA GOTERA (ALTO LAJAS)	1	323	172	159	2	23	-	1	4	8	48	2	3	1	1	25	14	27	3	10
SAN JUAN	1	99	54	50	-	8	1	1	1	14	11	-	-	1	-	1	10	2	4	-
DISTRITO 4 BEBEDERO	3	1 249	672	658	5	41	15	1	11	36	187	18	4	5	24	263	42	6	6	8
BEBEDERO (SUR DEL RÍO)	3	1 249	672	658	5	41	15	1	11	36	187	18	4	5	24	263	42	6	6	8
DISTRITO 5 POROZAL	2	493	305	292	2	12	28	-	11	20	133	3	1	3	2	38	35	4	6	7
POROZAL	1	353	216	207	1	8	18	-	4	16	101	3	1	2	2	22	25	4	5	4
NÍSPERO (PUERTO ALEGRE)	1	140	89	85	1	4	10	-	7	4	32	-	-	1	-	16	10	-	1	3
CANTÓN 7 ABANGARES	39	13 610	8 242	8 004	133	635	1 534	19	115	532	1 653	161	47	226	223	902	1 471	353	175	63
DISTRITO 1 LAS JUNTAS	17	7 268	4 297	4 196	28	310	1 018	7	75	302	763	61	19	182	103	378	784	166	23	78
LAS JUNTAS	9	4 964	3 063	3 007	23	256	863	4	50	224	524	42	9	82	66	255	576	33	12	44
CONCEPCIÓN (COYOLAR)	1	136	66	63	1	5	7	-	-	9	24	1	1	-	4	4	7	-	-	3
LA PALMA	2	808	419	405	-	12	37	-	9	10	132	7	3	7	7	34	53	94	3	11
MATAPALO	2	1 108	620	594	2	30	107	2	16	44	58	10	4	93	20	71	110	27	8	18
BARRIO JESÚS	1	162	84	82	2	6	4	-	-	9	19	1	2	-	2	10	16	11	-	2
COYOLITO DE ABANGARES O LA PEÑA	1	56	29	29	-	1	-	1	-	6	1	-	-	-	3	4	12	1	-	-
H.A. SAN JORGE	1	34	16	16	-	-	-	-	-	-	5	-	-	-	1	-	10	-	-	-
DISTRITO 2 SIERRA	7	1 621	1 024	981	9	163	84	4	10	69	235	19	3	8	60	123	176	18	18	25
LA SIERRA (LAS MINAS)	1	313	184	175	1	8	36	1	5	22	46	9	-	3	4	12	19	9	2	7
ALTO CEBADILLA	1	99	58	58	1	14	-	1	-	5	8	1	-	1	2	2	23	-	-	-
EL DOS DE ABANGARES (BAJO CHARIO)	1	209	136	130	1	11	18	1	1	4	21	3	-	-	5	32	33	-	3	3
CAMPOS DE ORO DE ABANGARES	1	209	117	114	-	11	6	-	-	5	42	1	-	1	1	13	34	-	2	1
SAN RAFAEL (DESPACIO)	1	355	217	203	2	36	21	-	2	23	67	1	1	1	10	23	14	2	6	8
CAÑITAS	1	277	197	187	4	66	2	1	2	6	32	-	1	2	20	17	34	-	5	5
TORNOS	1	159	115	114	-	17	1	-	-	4	19	4	1	-	18	24	19	7	-	1
DISTRITO 3 SAN JUAN	4	1 391	814	792	89	70	157	2	9	86	90	8	6	15	15	93	131	21	5	17
SAN JUAN GRANDE	1	466	237	226	-	21	109	-	3	12	13	3	1	7	6	21	29	1	2	9
POZO AZUL	1	412	254	249	78	11	12	1	2	40	36	4	2	6	6	20	14	17	1	4
LOS ÁNGELES (PORTONES)	1	49	28	28	-	2	15	-	-	4	3	-	-	-	-	2	1	1	-	-
RANCHO ANIA O LOURDES (PARTE)	1	464	295	289	11	36	21	1	4	30	38	1	3	2	3	50	87	2	2	4
DISTRITO 4 COLORADO	11	3 330	2 107	2 035	7	92	275	6	21	75	565	73	19	21	45	308	380	148	17	55
COLORADO	3	1 293	770	742	1	29	151	2	15	27	211	58	6	6	16	50	113	57	4	24
SAN BUENAVENTURA	2	673	480	470	1	20	24	2	1	22	105	2	2	4	16	88	166	17	3	7
SAN JOAQUÍN	1	330	204	198	-	2	12	-	1	6	78	2	1	-	9	29	47	11	1	5
MONTE POTRERO O PUEBLO NUEVO	1	312	186	176	-	18	26	-	-	10	65	3	3	2	-	27	13	9	3	7
HIGUERILLAS	1	107	48	45	-	-	7	-	3	1	17	-	-	-	2	4	9	2	1	2
RAIZAL	1	128	69	63	4	8	6	-	-	1	17	5	-	2	-	3	6	11	2	4
LA CONCHA (CONCEPCIÓN)	1	173	134	129	-	7	23	1	-	2	30	-	1	2	1	46	16	-	2	3
PEÑAS BLANCAS	1	314	216	212	1	8	26	1	1	6	42	3	6	5	1	61	10	41	1	3
CANTÓN 8 TILARÁN	38	15 049	10 136	9 942	102	1 546	81	38	177	527	2 357	271	93	166	599	2 008	1 749	228	114	80
DISTRITO 1 TILARÁN	15	7 207	4 912	4 853	57	934	39	16	116	303	1 008	146	45	67	246	982	821	73	20	39
TILARÁN	12	6 819	4 646	4 591	53	892	33	14	112	291	939	140	40	62	230	925	791	69	17	38
RÍO CHIQUITO	1	75	53	52	-	8	2	1	1	4	1	1	-	2	4	18	10	-	1	-
SAN LUIS	1	282	189	189	4	34	4	1	3	7	60	5	4	2	11	37	14	3	-	-
H.A. TILARÁN	1	31	24	21	-	-	-	-	-	1	8	-	1	1	1	2	6	1	2	1
DISTRITO 2 QUEBRADA GRANDE	6	1 940	1 306	1 280	8	133	10	3	9	46	341	22	8	19	55	329	196	101	14	12
QUEBRADA GRANDE	1	580	383	379	4	27	4	1	3	20	118	15	1	14	8	61	92	11	3	1

CUADRO 2.14 GUANACASTE: JUNTAS, ELECTORADO, VOTOS POR PARTIDO, BLANCOS Y NULOS, PARA DIPUTACIONES SEGÚN CANTÓN, DISTRITO ADMINISTRATIVO Y DISTRITO ELECTORAL
ELECCIONES 4 DE FEBRERO 2018

CANTÓN, DISTRITO ADMINISTRATIVO Y DISTRITO ELECTORAL	JUNTAS	ELECTORADO	VOTOS RECIBIDOS																	
			TOTAL GENERAL	VOTOS VÁLIDOS															BLANCOS	NULOS
				TOTAL	ACCESIBILIDAD SIN EXCLUSIÓN	ACCIÓN CIUDADANA	ALIANZA DEMÓCRATA CRISTIANA	DE LOS TRABAJADORES	FRENTE AMPLIO	INTEGRACIÓN NACIONAL	LIBERACIÓN NACIONAL	MOVIMIENTO LIBERTARIO	NUEVA GENERACIÓN	RENOVACIÓN COSTARRICENSE	REPUBLICANO SOCIAL CRISTIANO	RESTAURACIÓN NACIONAL	UNIDAD SOCIAL CRISTIANA	UNIÓN GUANACASTECA		
SAN RAMÓN	1	226	172	164	2	22	1	-	-	14	22	2	2	-	13	67	12	7	3	5
CABECERAS DE CAÑAS	1	589	356	350	1	37	1	-	2	7	78	1	3	3	12	128	19	58	4	2
FLORIDA (PATIOS)	1	144	110	105	-	11	2	-	2	2	49	-	2	-	6	13	17	1	2	3
SAN MIGUEL	1	237	166	165	1	18	1	2	-	2	44	2	-	1	12	21	42	19	-	1
LAS NUBES DE RÍO CHIQUITO	1	164	119	117	-	18	1	-	2	1	30	2	-	1	4	39	14	5	2	-
DISTRITO 3 TRONADORA	4	1 317	910	889	9	150	15	4	21	34	201	22	11	18	45	186	166	7	9	12
TRONADORA	2	1 151	793	776	8	139	14	3	14	32	167	17	11	18	25	175	146	7	9	8
VIEJO ARENAL	1	54	25	23	-	4	1	-	1	1	2	-	-	-	1	5	8	-	-	2
SILENCIO	1	112	92	90	1	7	-	1	6	1	32	5	-	-	19	6	12	-	-	2
DISTRITO 4 SANTA ROSA	3	1 318	877	855	10	132	6	2	8	42	267	20	10	10	38	185	106	19	11	11
LOS ÁNGELES (SANTA ROSA)	2	971	650	634	8	109	5	2	8	38	179	17	4	9	26	134	79	16	7	9
LINDA VISTA DE ARGENTINA	1	347	227	221	2	23	1	-	-	4	88	3	6	1	12	51	27	3	4	2
DISTRITO 5 LÍBANO	3	641	447	435	6	55	1	5	7	27	145	3	1	2	34	17	128	4	5	7
LÍBANO	1	352	225	217	-	24	-	-	4	11	89	1	1	1	10	6	70	-	2	6
SAN JOSÉ	1	97	78	76	-	10	1	-	2	10	28	2	-	1	2	5	15	-	1	1
SOLANIA	1	192	144	142	6	21	-	5	1	6	28	-	-	-	22	6	43	4	2	-
DISTRITO 6 TIERRAS MORENAS	3	997	658	634	3	54	4	3	5	30	223	36	6	6	22	134	91	17	6	18
AGUACATE	1	89	32	30	-	1	-	-	-	6	6	-	3	-	3	4	7	-	1	1
TIERRAS MORENAS	1	594	403	386	1	37	1	3	4	11	166	27	1	4	12	51	52	16	4	13
GUADALAJARA	1	314	223	218	2	16	3	-	1	13	51	9	2	2	7	79	32	1	1	4
DISTRITO 7 ARENAL	4	1 629	1 026	996	9	88	6	5	11	45	172	22	12	44	159	175	241	7	15	15
ARENAL NUEVO	3	1 569	1 000	970	9	86	6	4	11	43	167	22	11	44	153	168	239	7	15	15
LA UNIÓN	1	60	26	26	-	2	-	1	-	2	5	-	1	-	6	7	2	-	-	-
CANTÓN 9 NANDAYURE	30	8 464	5 575	5 419	66	623	37	22	217	364	1 463	146	84	102	194	880	876	345	100	56
DISTRITO 1 CARMONA	5	1 891	1 300	1 270	9	204	7	3	64	121	352	35	27	7	68	175	165	33	13	17
CARMONA	4	1 867	1 284	1 255	9	202	7	3	64	121	342	35	27	7	67	175	163	33	13	16
H.A. SAGRADO CORAZON DE JESÚS	1	24	16	15	-	2	-	-	-	-	10	-	-	-	1	-	2	-	-	1
DISTRITO 2 SANTA RITA	4	1 366	952	932	5	171	5	3	22	35	232	48	15	10	42	154	135	55	8	12
SANTA RITA	2	895	619	606	3	146	-	1	18	23	137	16	12	6	40	87	105	12	6	7
TACANIS	1	95	75	74	-	4	1	-	1	8	19	-	1	1	-	2	10	27	-	1
CACAO	1	376	258	252	2	21	4	2	3	4	76	32	2	3	2	65	20	16	2	4
DISTRITO 3 ZAPOTAL	5	892	555	537	2	44	3	2	11	42	200	14	6	2	14	21	100	76	5	13
SAN ANTONIO DE ZAPOTAL	1	211	135	130	-	10	-	2	3	11	53	5	-	-	5	6	24	11	-	5
SAN PEDRO	1	198	141	138	1	4	-	-	2	9	47	1	4	1	-	4	15	50	-	3
EL CARMEN	1	164	98	95	-	8	2	-	2	3	59	4	1	-	4	3	7	2	3	-
SAN RAMÓN	1	162	99	94	1	11	-	-	1	14	30	1	1	1	3	6	21	4	-	5
RÍO DE ORO	1	157	82	80	-	11	1	-	3	5	11	3	-	-	2	2	33	9	2	-
DISTRITO 4 SAN PABLO	3	1 460	926	912	11	65	4	4	76	44	166	17	11	31	24	290	133	36	3	11
SAN PABLO	2	1 017	663	650	7	50	2	2	73	34	117	9	11	24	18	203	82	18	2	11
PAVONES	1	443	263	262	4	15	2	2	3	10	49	8	-	7	6	87	51	18	1	-
DISTRITO 5 PORVENIR	4	748	496	480	3	38	4	4	11	17	95	9	2	4	13	25	220	35	4	12
BELLAVISTA	1	105	69	65	-	3	1	1	3	3	9	1	-	-	7	6	19	12	1	3
CERRO AZUL	1	133	94	93	-	6	-	2	6	1	26	4	-	-	5	2	35	6	-	1
LOS ÁNGELES	1	348	237	228	3	17	3	-	2	10	42	3	-	4	1	12	115	16	1	8
QUEBRADA GRANDE	1	162	96	94	-	12	-	1	-	3	18	1	2	-	-	5	51	1	2	-
DISTRITO 6 BEJUCO	9	2 107	1 346	1 288	36	101	14	6	33	105	418	23	23	48	33	215	123	110	23	35
BEJUCO	1	273	175	164	5	12	-	-	3	19	50	5	6	4	5	35	9	11	4	7
QUEBRADA SECA O PILAS DE BEJUCO	1	152	105	104	3	5	1	-	4	12	13	1	3	-	-	8	14	40	-	1
COROZALITO	1	231	131	129	2	3	-	2	18	11	53	-	2	1	2	9	11	15	1	1
SAN FRANCISCO DE COYOTE	1	495	305	298	1	50	3	1	3	23	99	4	3	31	6	33	30	11	3	4
JABILLOS	1	273	184	170	2	10	1	-	1	17	68	6	3	4	6	26	17	9	7	7
QUEBRADA NANDO	1	121	80	76	-	9	-	-	1	3	37	1	1	1	1	9	11	2	3	1
ZAPOTE O MORAVIA	1	175	97	91	1	3	2	1	-	5	29	5	3	1	5	18	12	6	3	3
SAN GABRIEL	1	187	132	126	20	-	1	1	3	14	34	1	2	4	7	23	6	10	-	6
JABILLA	1	200	137	130	2	9	6	1	-	1	35	-	-	2	1	54	13	6	2	5

CUADRO 2.14 GUANACASTE: JUNTAS, ELECTORADO, VOTOS POR PARTIDO, BLANCOS Y NULOS, PARA DIPUTACIONES SEGÚN CANTÓN, DISTRITO ADMINISTRATIVO Y DISTRITO ELECTORAL ELECCIONES 4 DE FEBRERO 2018

CANTÓN, DISTRITO ADMINISTRATIVO Y DISTRITO ELECTORAL	JUNTAS	ELECTORADO	VOTOS RECIBIDOS																	
			TOTAL GENERAL	VOTOS VÁLIDOS															BLANCOS	NULOS
				TOTAL	ACCESIBILIDAD SIN EXCLUSIÓN	ACCIÓN CIUDADANA	ALIANZA DEMÓCRATA CRISTIANA	DE LOS TRABAJADORES	FRENTE AMPLIO	INTEGRACIÓN NACIONAL	LIBERACIÓN NACIONAL	MOVIMIENTO LIBERTARIO	NUEVA GENERACIÓN	RENOVACIÓN COSTARRICENSE	REPUBLICANO SOCIAL CRISTIANO	RESTAURACIÓN NACIONAL	UNIDAD SOCIAL CRISTIANA	UNIÓN GUANACASTECA		
CANTÓN 10 LA CRUZ	32	13 023	6 744	6 564	94	859	62	23	79	462	1 407	110	51	121	119	1 456	948	773	123	57
DISTRITO 1 LA CRUZ	16	7 311	3 783	3 687	68	620	34	14	43	298	774	86	27	33	90	679	520	401	30	66
LA CRUZ	9	5 074	2 650	2 606	62	456	27	8	32	177	532	40	24	23	68	525	367	265	12	32
COPALCHÍ	1	308	177	173	1	25	1	-	1	17	32	5	-	6	3	18	16	48	1	3
TEMPATAL	1	323	152	146	-	14	1	-	1	11	38	3	-	-	1	18	28	31	3	3
LAS BRISAS	1	194	103	94	-	3	1	-	1	8	31	2	1	2	5	22	14	4	5	4
EL PORVENIR (SANTA ROGELIA)	1	126	75	73	2	15	-	1	-	12	21	-	-	-	2	5	8	7	-	2
JOBO (COLONIA GIL TABLADA)	1	431	197	187	2	49	2	2	-	10	22	30	1	1	3	37	24	4	3	7
LAS VUELTAS	2	855	429	408	1	58	2	3	8	63	98	6	1	1	8	54	63	42	6	15
DISTRITO 2 SANTA CECILIA	10	3 593	1 877	1 824	21	153	23	4	29	58	388	15	16	83	19	599	201	215	14	39
SANTA CECILIA	5	2 589	1 290	1 259	19	100	17	2	25	49	265	10	10	50	15	455	121	121	7	24
ARMENIA	1	81	53	47	-	6	1	-	-	1	2	-	2	7	1	9	8	10	1	5
LA VIRGEN	1	201	116	112	-	9	-	-	-	4	22	-	2	8	-	29	14	24	1	3
CAOBA	1	405	223	216	1	16	3	1	3	3	42	2	1	5	3	68	29	39	2	5
BELICE	1	144	79	75	-	14	-	-	1	-	13	2	-	1	-	13	24	7	2	2
PALMARES	1	173	116	115	1	8	2	1	-	1	44	1	1	12	-	25	5	14	1	-
DISTRITO 3 LA GARITA	3	772	456	443	1	39	2	2	4	18	132	1	4	-	4	52	92	92	5	8
LA GARITA	1	523	310	303	-	25	-	1	3	8	77	1	4	-	3	41	74	66	3	4
GUAPINOL	1	148	97	92	1	13	2	-	1	8	34	-	-	-	-	6	8	19	1	4
LOS ANDES	1	101	49	48	-	1	-	1	-	2	21	-	-	-	1	5	10	7	1	-
DISTRITO 4 SANTA ELENA	3	1 347	628	610	4	47	3	3	3	88	113	8	4	5	6	126	135	65	8	10
CUAJINIQUIL DE SANTA ELENA	3	1 347	628	610	4	47	3	3	3	88	113	8	4	5	6	126	135	65	8	10
CANTÓN 11 HOJANCHA	19	6 014	4 047	3 934	22	571	21	20	49	369	1 208	154	34	44	81	442	744	175	60	53
DISTRITO 1 HOJANCHA	9	3 702	2 511	2 440	12	444	10	9	22	267	700	69	21	19	52	274	402	139	34	37
HOJANCHA	4	2 302	1 604	1 563	6	372	3	6	10	141	416	56	13	12	39	145	242	102	20	21
LA MARAVILLA	1	255	148	141	4	28	-	2	2	12	49	1	2	-	5	6	25	5	4	3
PILANGOSTA	1	275	178	172	-	19	3	1	3	56	35	2	3	3	4	21	11	11	2	4
MATAMBÚ	2	688	455	440	-	20	4	-	5	39	152	7	3	4	4	99	85	18	7	8
LOS ÁNGELES NORTE	1	182	126	124	2	5	-	-	2	19	48	3	-	-	-	3	39	3	1	1
DISTRITO 2 MONTE ROMO	3	579	388	380	1	24	3	4	6	22	93	45	2	3	4	31	131	11	6	2
CUESTA ROJA	1	142	97	92	-	7	1	1	-	12	35	24	1	-	1	4	6	-	5	-
MONTE ROMO	1	322	206	203	1	13	1	2	5	4	37	10	-	3	1	3	121	2	1	2
ALTOS DEL SOCORRO	1	115	85	85	-	4	1	1	1	6	21	11	1	-	2	24	4	9	-	-
DISTRITO 3 PUERTO CARRILLO	5	1 203	796	772	7	70	7	5	17	56	245	9	11	15	16	130	167	17	11	13
LAJAS	1	173	116	114	-	4	1	1	-	11	44	-	1	2	1	2	45	2	1	1
BETANIA O JOBO	1	93	68	66	-	4	-	-	-	2	31	-	-	2	-	-	27	-	1	1
ARBOLITOS (SANTA MARTA)	1	257	156	152	1	12	-	-	3	11	69	3	-	-	3	7	34	9	3	1
ESTRADA	1	379	266	251	6	16	4	1	9	14	47	2	7	8	4	102	26	5	6	9
PUERTO CARRILLO	1	301	190	189	-	34	2	3	5	18	54	4	3	3	8	19	35	1	-	1
DISTRITO 4 HUACAS	2	530	352	342	2	33	1	2	4	24	170	31	-	7	9	7	44	8	2	8
PITA RAYADA	1	154	114	111	-	14	-	-	-	6	37	25	-	3	2	4	17	3	1	2
HUACAS	1	376	238	231	2	19	1	2	4	18	133	6	-	4	7	3	27	5	1	6

FUENTE: Tribunal Supremo de Elecciones.

CUADRO 2.15 PUNTARENAS: JUNTAS, ELECTORADO, VOTOS POR PARTIDO, BLANCOS Y NULOS, PARA DIPUTACIONES
SEGÚN CANTÓN, DISTRITO ADMINISTRATIVO Y DISTRITO ELECTORAL
ELECCIONES 4 DE FEBRERO 2018

CANTÓN, DISTRITO ADMINISTRATIVO Y DISTRITO ELECTORAL	JUNTAS	ELECTORADO	VOTOS RECIBIDOS																	
			TOTAL GENERAL	VOTOS VÁLIDOS															BLANCOS	NULOS
				TOTAL	ACCESIBILIDAD SIN EXCLUSIÓN	ACCIÓN CIUDADANA	ALIANZA DEMÓCRATA CRISTIANA	DE LOS TRABAJADORES	FRENTE AMPLIO	INTEGRACIÓN NACIONAL	LIBERACIÓN NACIONAL	LIBERAL PROGRESISTA	MOVIMIENTO LIBERTARIO	NUEVA GENERACIÓN	RENOVACIÓN COSTARRICENSE	REPUBLICANO SOCIAL CRISTIANO	RESTAURACIÓN NACIONAL	UNIDAD SOCIAL CRISTIANA		
PROVINCIA PUNTARENAS	**716**	**310 662**	**172 325**	**167 971**	**1 762**	**15 586**	**3 259**	**790**	**5 129**	**15 519**	**36 257**	**1 913**	**5 743**	**4 148**	**4 319**	**7 680**	**41 795**	**24 071**	**2 958**	**1 396**
CANTÓN 1 PUNTARENAS	194	86 571	49 345	48 259	527	5 688	550	203	1 361	6 183	8 408	134	622	1 122	1 282	3 105	11 162	7 912	775	311
DISTRITO 1 PUNTARENAS	15	7 799	5 052	4 963	51	1 010	29	20	125	519	993	12	42	152	65	522	540	883	20	69
PUNTARENAS	4	2 390	1 575	1 551	15	290	5	5	44	139	373	1	12	48	16	195	132	276	7	17
ISLA CABALLO	1	174	88	87	-	4	3	-	-	18	6	-	-	1	1	9	36	9	-	1
BARRIO EL CARMEN	6	3 303	2 120	2 076	23	466	14	10	54	207	383	6	18	70	35	189	227	374	6	38
EL COCAL	4	1 932	1 269	1 249	13	250	7	5	27	155	231	5	12	33	13	129	145	224	7	13
DISTRITO 2 PITAHAYA	4	1 397	848	830	16	69	7	7	9	129	223	2	12	6	9	26	149	166	7	11
PITAHAYA	1	399	276	269	2	8	2	-	5	36	99	-	5	2	2	2	37	69	3	4
ARANJUEZ	1	624	357	350	13	36	4	4	3	34	99	-	2	4	4	22	85	40	3	4
CHAPERNAL	1	104	58	56	-	4	-	1	-	5	7	-	3	-	-	-	9	27	-	2
CEBADILLA DE ARANJUEZ (BRILLANTE)	1	270	157	155	1	21	1	2	1	54	18	2	2	-	3	2	18	30	1	1
DISTRITO 3 CHOMES	10	3 762	1 956	1 891	15	102	40	10	65	230	352	5	33	15	177	144	365	338	19	46
CHOMES	2	857	410	384	2	33	3	2	6	38	92	1	2	7	5	56	47	90	9	17
SARMIENTO	1	270	160	155	3	6	1	-	2	25	57	-	1	1	8	2	19	30	1	4
LAGARTO SUR	2	677	325	319	-	14	12	2	7	45	41	1	10	2	4	49	89	43	3	3
MALINCHE	1	230	130	124	1	13	3	3	1	14	37	1	3	1	2	7	11	27	1	5
JUDAS	2	842	455	449	3	27	6	1	5	76	62	1	8	2	74	26	61	97	1	5
MORALES	2	886	476	460	6	9	15	2	44	32	63	1	9	2	84	4	138	51	4	12
DISTRITO 4 LEPANTO	26	8 044	4 749	4 632	73	503	61	22	76	650	1 341	9	47	43	142	178	650	837	34	83
LEPANTO	2	784	488	474	1	48	8	1	7	69	145	-	4	4	27	17	65	78	3	11
MONTAÑA GRANDE	1	364	196	192	2	31	2	1	2	19	37	1	2	-	5	14	46	30	-	4
JICARAL	4	2 388	1 361	1 330	19	161	22	8	20	163	326	2	9	10	61	46	203	280	10	21
COROZAL	2	669	338	330	4	14	7	2	5	30	75	2	4	2	11	16	59	99	3	5
VAINILLA	1	89	59	58	1	10	1	-	3	4	29	-	-	1	-	-	4	5	-	1
JUAN DE LEÓN	1	97	59	57	-	-	-	-	1	32	11	-	1	1	3	1	3	4	-	2
CUAJINIQUIL	1	49	23	23	1	2	-	-	1	1	10	-	-	1	-	2	1	4	-	-
DOMINICAS	2	704	380	369	4	56	1	1	11	41	140	1	12	9	2	9	36	46	5	6
PILAS DE CANJEL	1	424	300	296	4	53	8	1	11	42	67	-	3	4	5	9	64	25	1	3
SAN RAMÓN DE RÍO BLANCO	1	74	58	56	-	11	-	-	2	1	30	-	1	-	2	-	3	6	-	2
CABO BLANCO DEL GOLFO	1	393	249	244	5	17	2	2	4	51	68	-	-	3	1	31	18	42	1	4
LA TIGRA (BELLAVISTA)	1	98	58	58	2	4	-	-	-	-	41	-	1	1	-	1	5	3	-	-
SAN MIGUEL DE RÍO BLANCO	1	255	131	126	6	12	1	1	2	23	46	1	2	-	5	4	5	18	1	4
EL BALSO	1	58	43	42	1	3	-	-	-	5	18	-	-	1	2	2	5	5	-	1
SAN BLAS	1	423	276	268	6	25	3	2	1	39	99	1	3	1	4	10	47	27	4	4
ORIENTE (ISLA VENADO PARTE)	1	417	229	219	7	8	3	1	1	66	69	-	-	1	2	8	36	17	2	8
LA FRESCA	1	186	116	111	5	6	2	2	1	21	39	1	-	3	1	1	12	17	2	3
SAN PEDRO	1	284	187	185	-	33	-	-	3	16	57	-	4	-	8	2	13	49	-	2
FLORIDA (ISLA VENADO PARTE)	1	256	177	173	5	5	1	-	1	27	24	-	1	1	2	4	25	77	2	2
H.A. MARÍA INMACULADA	1	32	21	21	-	4	-	-	-	-	10	-	-	-	1	1	-	5	-	-
DISTRITO 5 PAQUERA	16	4 805	2 715	2 646	18	195	27	8	43	799	279	6	41	111	132	62	749	176	25	44
PAQUERA	4	2 346	1 306	1 274	8	103	14	4	18	291	112	3	21	82	96	28	405	89	11	21
POCHOTE	1	208	99	99	1	4	2	-	2	38	16	1	-	-	5	5	23	2	-	-
LA ESPERANZA	1	145	70	64	-	29	-	-	2	6	2	-	3	1	-	2	15	4	-	6
RÍO GRANDE	2	707	384	373	4	21	2	-	7	167	26	-	6	12	6	8	89	25	5	6
SAN RAFAEL	1	260	174	170	1	8	2	2	2	79	26	-	2	4	7	1	27	9	3	1
GIGANTE	1	55	29	28	1	2	-	-	1	12	9	1	-	1	1	-	-	-	1	-
PUEBLO NUEVO	1	172	84	81	-	14	-	-	1	29	16	-	2	1	3	2	2	11	2	1
BAJO NEGRO	1	99	62	61	1	1	1	1	-	17	20	-	-	1	7	-	10	2	-	1
PÁNICA	1	235	134	130	-	3	2	-	2	13	14	-	4	7	3	3	69	10	2	2
CONCEPCIÓN	1	157	108	106	-	3	-	-	2	81	5	-	1	1	1	2	7	3	-	2
VALLE AZUL	1	266	179	178	2	7	3	1	4	30	18	-	1	1	1	9	82	19	-	1
PLAYA BLANCA	1	155	86	82	-	-	1	-	2	36	15	1	1	-	2	2	20	2	1	3
DISTRITO 6 MANZANILLO	6	2 400	1 339	1 291	5	65	30	8	303	83	160	1	19	10	20	60	286	241	12	36

CUADRO 2.15 PUNTARENAS: JUNTAS, ELECTORADO, VOTOS POR PARTIDO, BLANCOS Y NULOS, PARA DIPUTACIONES SEGÚN CANTÓN, DISTRITO ADMINISTRATIVO Y DISTRITO ELECTORAL ELECCIONES 4 DE FEBRERO 2018

CANTÓN, DISTRITO ADMINISTRATIVO Y DISTRITO ELECTORAL	JUNTAS	ELECTORADO	VOTOS RECIBIDOS																		
			TOTAL GENERAL	VOTOS VÁLIDOS																BLANCOS	NULOS
				TOTAL	ACCESIBILIDAD SIN EXCLUSIÓN	ACCIÓN CIUDADANA	ALIANZA DEMÓCRATA CRISTIANA	DE LOS TRABAJADORES	FRENTE AMPLIO	INTEGRACIÓN NACIONAL	LIBERACIÓN NACIONAL	LIBERAL PROGRESISTA	MOVIMIENTO LIBERTARIO	NUEVA GENERACIÓN	RENOVACIÓN COSTARRICENSE	REPUBLICANO SOCIAL CRISTIANO	RESTAURACIÓN NACIONAL	UNIDAD SOCIAL CRISTIANA		
MANZANILLO DEL GOLFO	1	385	268	256	2	11	1	1	117	17	26	-	4	2	1	8	29	37	2	10
COSTA DE PÁJAROS (BRISAS DEL GOLFO)	3	1 453	737	706	3	45	28	5	94	52	76	1	12	7	10	26	228	119	8	23
ABANGARITOS	1	315	186	184	-	1	1	1	47	5	36	-	1	1	5	18	19	49	1	1
COYOLITO (OESTE)	1	247	148	145	-	8	-	1	45	9	22	-	2	-	4	8	10	36	1	2
DISTRITO 7 GUACIMAL	2	721	462	449	8	105	3	4	55	39	138	2	10	3	2	18	36	26	7	6
GUACIMAL	1	608	371	360	6	93	2	4	47	36	102	2	6	2	2	14	27	17	6	5
SANTA ROSA	1	113	91	89	2	12	1	-	8	3	36	-	4	1	-	4	9	9	1	1
DISTRITO 8 BARRANCA	40	22 049	12 136	11 887	122	982	158	48	249	1 326	1 648	31	141	173	288	668	3 606	2 447	74	175
BARRANCA	17	10 050	5 560	5 450	67	383	86	26	126	626	725	10	61	61	114	236	1 573	1 356	31	79
SAN MIGUEL DE BARRANCA	1	580	413	403	1	46	1	1	5	40	71	-	6	2	6	36	124	64	2	8
CARMEN LIRA	1	394	224	219	2	10	5	1	2	14	58	-	4	2	5	10	64	42	1	4
KENNEDY (INVU 1-2)	4	2 070	1 118	1 085	5	108	12	5	23	131	200	3	12	37	23	85	288	153	13	20
GUARIA	1	328	247	241	-	17	2	-	4	28	19	-	2	4	2	10	56	97	3	3
JUANITO MORA	7	3 759	2 066	2 022	21	172	28	6	32	217	277	12	30	28	67	103	658	371	14	30
EL PROGRESO	8	4 830	2 485	2 445	26	244	24	8	56	269	292	6	26	39	70	188	843	354	10	30
H.A. MIGUEL MORENO	1	38	23	22	-	2	-	1	1	1	6	-	-	-	1	-	-	10	-	1
DISTRITO 9 MONTE VERDE	6	3 207	2 033	2 008	22	644	15	14	58	185	312	7	36	19	21	166	330	179	10	15
CERRO PLANO	1	595	378	374	6	146	2	2	16	34	53	3	5	3	5	28	38	33	2	2
SANTA ELENA	4	2 288	1 448	1 430	13	437	12	10	35	142	205	4	28	15	14	131	266	118	8	10
SAN LUIS DE MONTEVERDE	1	324	207	204	3	61	1	2	7	9	54	-	3	1	2	7	26	28	-	3
DISTRITO 10 ISLA DEL COCO	1	25	1	1	-	1	-	-	-	-	-	-	-	-	-	-	-	-	-	-
ISLA DEL COCO	1	25	1	1	-	1	-	-	-	-	-	-	-	-	-	-	-	-	-	-
DISTRITO 11 COBANO	15	5 205	2 756	2 695	13	279	40	9	65	253	416	13	47	227	28	72	963	270	23	38
TAMBOR	1	325	206	203	-	15	3	-	3	12	14	2	1	2	2	16	112	21	1	2
CÓBANO	5	2 559	1 329	1 302	5	126	16	5	27	112	198	4	20	58	15	33	537	146	8	19
MONTEZUMA	1	306	162	155	1	33	1	1	9	19	9	4	5	7	3	3	26	34	1	6
RÍO NEGRO	1	229	130	127	1	19	3	-	1	5	21	1	3	1	2	2	45	23	1	2
BELLO HORIZONTE	1	268	141	138	-	6	6	-	1	19	27	-	2	5	1	2	62	7	-	3
RÍO FRÍO	1	83	43	43	-	5	2	-	-	4	20	-	1	-	-	2	6	3	-	-
FLORIDA (TACOTALES)	1	176	94	90	2	3	-	-	6	13	17	-	3	3	1	2	37	3	1	3
PAVÓN	1	112	65	63	1	6	-	-	1	9	13	1	-	-	1	4	15	12	2	-
CABUYA	1	316	184	179	1	18	4	1	7	45	17	1	1	8	1	4	62	9	3	2
MAL PAÍS	1	260	133	130	1	16	1	1	2	6	24	-	6	59	1	1	9	3	2	1
SANTA TERESA (CARMEN)	1	571	269	265	1	32	4	1	8	9	56	-	5	84	1	3	52	9	4	-
DISTRITO 12 CHACARITA	22	12 843	6 766	6 586	83	614	68	21	111	822	1 018	15	71	191	220	667	1 626	1 059	34	146
CHACARITA	12	7 003	3 921	3 828	50	440	36	13	74	493	529	10	39	89	177	402	865	611	21	72
FRAY CASIANO DE MADRID	10	5 840	2 845	2 758	33	174	32	8	37	329	489	5	32	102	43	265	761	448	13	74
DISTRITO 13 CHIRA	3	1 214	698	673	4	33	13	2	10	41	234	3	5	24	8	31	208	57	14	11
NANCITE (SAN ANTONIO)	1	485	238	232	-	13	5	1	3	15	116	-	4	-	1	14	33	27	1	5
BOCANA	1	377	238	225	2	1	6	-	2	14	27	2	1	23	6	11	118	12	9	4
PUERTO PALITO	1	352	222	216	2	19	2	1	5	12	91	1	-	1	1	6	57	18	4	2
DISTRITO 14 ACAPULCO	3	1 014	623	615	7	81	2	-	13	77	124	2	8	4	15	26	137	119	1	7
SARDINAL DE ACAPULCO	2	960	597	589	7	78	2	-	13	72	118	2	5	4	14	26	134	114	1	7
SAN RAFAEL DE ACAPULCO	1	54	26	26	-	3	-	-	-	5	6	-	3	-	1	-	3	5	-	-
DISTRITO 15 EL ROBLE	22	11 548	6 844	6 735	85	952	54	30	175	1 024	1 026	23	102	138	149	461	1 477	1 039	24	85
EL ROBLE	12	6 924	4 663	4 603	53	768	26	23	125	722	666	15	62	112	115	331	831	754	12	48
C P EL ROBLE SENTENCIADOS	2	634	202	193	7	12	4	-	2	6	72	2	15	4	6	11	36	16	1	8
CHAGÜITE	4	2 410	1 136	1 112	11	83	19	5	19	196	197	3	17	14	16	65	326	141	8	16
YIRETH	3	1 510	814	801	13	87	5	1	28	100	80	3	6	8	12	53	278	127	2	11
C.P. EL ROBLE INDICADOS	1	70	29	26	1	2	-	1	1	-	11	-	2	-	-	1	6	1	1	2
DISTRITO 16 ARANCIBIA	3	538	367	357	5	53	3	-	4	6	144	3	8	6	6	4	40	75	7	3
OJO DE AGUA	1	132	103	102	2	5	1	-	2	1	61	-	1	1	5	3	8	12	1	-
BAJO CALIENTE (PARTE OESTE)	1	235	139	131	1	24	2	-	2	4	20	2	1	3	1	-	17	54	6	2
CORAZÓN DE JESÚS (ARANCIBIA NORTE)	1	171	125	124	2	24	-	-	-	1	63	1	6	2	-	1	15	9	-	1
CANTÓN 2 ESPARZA	48	22 598	14 832	14 594	141	1 468	152	56	880	1 235	3 258	35	162	373	109	850	3 733	2 142	169	69

CUADRO 2.15 PUNTARENAS: JUNTAS, ELECTORADO, VOTOS POR PARTIDO, BLANCOS Y NULOS, PARA DIPUTACIONES
SEGÚN CANTÓN, DISTRITO ADMINISTRATIVO Y DISTRITO ELECTORAL
ELECCIONES 4 DE FEBRERO 2018

CANTÓN, DISTRITO ADMINISTRATIVO Y DISTRITO ELECTORAL	JUNTAS	ELECTORADO	VOTOS RECIBIDOS																	
			TOTAL GENERAL	VOTOS VÁLIDOS															BLANCOS	NULOS
				TOTAL	ACCESIBILIDAD SIN EXCLUSIÓN	ACCIÓN CIUDADANA	ALIANZA DEMÓCRATA CRISTIANA	DE LOS TRABAJADORES	FRENTE AMPLIO	INTEGRACIÓN NACIONAL	LIBERACIÓN NACIONAL	LIBERAL PROGRESISTA	MOVIMIENTO LIBERTARIO	NUEVA GENERACIÓN	RENOVACIÓN COSTARRICENSE	REPUBLICANO SOCIAL CRISTIANO	RESTAURACIÓN NACIONAL	UNIDAD SOCIAL CRISTIANA		
DISTRITO 1 ESPÍRITU SANTO	24	13 507	9 115	9 002	94	982	81	34	656	819	1 975	13	85	195	62	537	2 239	1 230	29	84
ESPARZA	15	8 865	6 028	5 957	55	665	49	17	482	488	1 287	8	53	145	29	374	1 450	855	17	54
MOJÓN	4	1 902	1 130	1 115	15	81	12	7	57	120	258	5	14	11	15	56	336	128	5	10
MARAÑONAL (PARTE OESTE)	5	2 740	1 957	1 930	24	236	20	10	117	211	430	-	18	39	18	107	453	247	7	20
DISTRITO 2 SAN JUAN GRANDE	6	2 622	1 594	1 568	12	120	13	5	68	117	319	6	36	83	13	98	392	286	8	18
SAN JUAN GRANDE	3	1 749	990	970	10	72	7	3	43	92	239	3	29	9	10	44	286	123	7	13
JUANILAMA	2	846	590	586	2	46	6	2	24	25	76	3	7	73	3	51	106	162	-	4
H.A. CARLOS VENEGAS	1	27	14	12	-	2	-	-	1	-	4	-	-	1	-	3	-	1	1	1
DISTRITO 3 MACACONA	6	2 968	1 935	1 900	20	206	21	6	98	176	391	5	24	55	22	108	550	218	11	24
MACACONA	5	2 715	1 771	1 742	18	194	19	4	91	159	333	4	23	53	20	105	517	202	10	19
PARAÍSO O BRUSELAS	1	253	164	158	2	12	2	2	7	17	58	1	1	2	2	3	33	16	1	5
DISTRITO 4 SAN RAFAEL	3	1 037	718	703	5	83	16	3	35	32	203	4	4	23	2	35	143	115	5	10
SAN RAFAEL	1	448	294	288	2	20	6	-	11	15	90	1	-	15	1	19	63	45	5	1
GUADALUPE O MARATÓN	1	138	107	104	1	37	1	1	7	5	12	1	-	2	1	9	10	17	-	3
EL BARÓN	1	451	317	311	2	26	9	2	17	12	101	2	4	6	-	7	70	53	-	6
DISTRITO 5 SAN JERÓNIMO	4	662	467	460	3	28	2	1	13	38	158	1	3	7	2	27	64	113	6	1
PEÑA BLANCA	1	103	81	79	1	7	-	1	2	3	10	-	-	-	-	6	2	47	2	-
MESETAS ABAJO	1	65	49	49	-	-	-	-	2	6	22	-	-	1	-	6	8	4	-	-
SAN JERÓNIMO	1	348	237	235	2	12	1	-	3	19	89	1	2	5	1	9	45	46	2	-
CERRILLOS	1	146	100	97	-	9	1	-	6	10	37	-	1	1	1	6	9	16	2	1
DISTRITO 6 CALDERA	5	1 802	1 003	961	7	49	19	7	10	53	212	6	10	10	8	45	345	180	10	32
ARTIEDA (CHUMICAL)	1	83	58	58	-	6	-	2	1	3	18	-	-	-	-	8	4	16	-	-
MATA DE LIMÓN	1	553	297	280	2	15	8	2	2	19	50	3	6	5	2	13	88	65	2	15
SALINAS	2	1 039	575	550	4	24	10	3	7	30	136	2	4	5	6	21	217	81	8	17
TIVIVES	1	127	73	73	1	4	1	-	-	1	8	1	-	-	-	3	36	18	-	-
CANTÓN 3 BUENOS AIRES	79	31 975	16 842	16 365	187	1 037	261	87	550	1 400	3 664	161	495	595	941	573	3 883	2 531	298	179
DISTRITO 1 BUENOS AIRES	33	15 558	8 260	8 063	85	467	139	32	161	924	1 211	31	265	436	786	327	2 039	1 160	77	120
BUENOS AIRES	12	7 232	4 110	4 023	44	241	75	17	55	546	549	17	148	223	430	189	944	545	32	55
SAN LUIS (FLORIDA)	1	284	140	138	1	2	3	1	3	12	34	-	1	11	3	4	30	33	-	2
SALITRE	1	432	231	225	5	15	2	2	26	9	40	1	4	25	12	4	62	18	3	3
UJARRÁS	2	895	447	428	5	20	3	1	2	59	51	-	7	17	133	15	90	25	7	12
PARAÍSO (ÁNIMAS)	1	147	101	99	1	3	-	-	1	12	46	-	1	-	16	1	10	8	-	2
BAJO LAS BRISAS	2	791	333	328	1	26	7	-	2	21	67	1	7	7	9	8	110	62	2	3
BOLAS DE KRUGRA	1	377	214	206	3	19	-	4	3	28	45	2	4	6	8	9	43	32	4	4
OLAN	1	69	33	32	-	15	-	-	-	6	5	-	1	2	-	-	-	3	1	-
PUENTE DE SALITRE	1	339	124	119	2	1	4	1	22	2	15	-	1	4	5	5	33	24	3	2
VILLA HERMOSA	1	238	113	108	3	8	-	-	9	7	30	3	3	5	2	1	12	25	2	3
EL CEIBO	1	437	213	208	5	7	7	2	4	44	32	3	10	6	5	3	49	31	-	5
SAN CARLOS	2	656	381	369	2	13	3	-	5	15	27	-	8	2	7	8	122	157	6	6
SANTA CRUZ	6	3 543	1 788	1 750	13	92	35	4	24	162	261	4	70	128	154	80	531	192	15	23
PALMITAL	1	118	32	30	-	5	-	-	5	1	9	-	-	-	2	-	3	5	2	-
DISTRITO 2 VOLCÁN	5	2 711	1 443	1 405	20	77	32	10	43	82	308	8	33	32	51	51	397	261	13	25
VOLCÁN	2	1 204	658	637	11	29	15	6	11	43	134	4	19	20	16	34	204	91	6	15
EL PEJE	1	613	315	306	2	18	9	-	5	11	91	-	2	5	29	5	88	41	3	6
CORDONCILLO	1	369	178	176	1	17	5	-	4	16	46	3	4	2	1	4	41	32	-	2
CONVENTO	1	525	292	286	6	13	3	4	23	12	37	1	8	5	5	8	64	97	4	2
DISTRITO 3 POTRERO GRANDE	11	4 222	2 156	2 089	20	96	35	9	148	136	486	17	56	25	37	70	579	375	28	39
POTRERO GRANDE	2	1 033	495	478	4	22	5	2	4	52	159	1	11	3	15	27	109	64	8	9
JABILLO	1	402	187	180	-	5	2	1	4	9	37	5	15	4	1	4	57	36	6	1
VUELTAS	1	308	168	162	-	5	3	3	6	8	41	4	6	1	2	3	30	50	2	4
LA LUCHA	1	426	229	223	1	8	6	1	1	7	68	-	3	4	-	8	95	21	4	2
TÉRRABA	1	568	375	362	7	15	4	1	68	13	27	1	4	7	9	9	94	103	2	11
SAN RAFAEL DE CABAGRA	2	836	341	333	4	23	9	1	47	18	92	-	2	2	3	4	108	20	3	5
PASO REAL	1	58	32	32	-	5	2	-	2	2	3	2	3	-	-	1	7	5	-	-
CAPRI	1	291	177	175	3	8	1	-	11	15	44	4	9	2	1	7	50	20	1	1

CUADRO 2.15 PUNTARENAS: JUNTAS, ELECTORADO, VOTOS POR PARTIDO, BLANCOS Y NULOS, PARA DIPUTACIONES
SEGÚN CANTÓN, DISTRITO ADMINISTRATIVO Y DISTRITO ELECTORAL
ELECCIONES 4 DE FEBRERO 2018

CANTÓN, DISTRITO ADMINISTRATIVO Y DISTRITO ELECTORAL	JUNTAS	ELECTORADO	VOTOS RECIBIDOS																		
			TOTAL GENERAL	VOTOS VÁLIDOS																BLANCOS	NULOS
				TOTAL	ACCESIBILIDAD SIN EXCLUSIÓN	ACCIÓN CIUDADANA	ALIANZA DEMÓCRATA CRISTIANA	DE LOS TRABAJADORES	FRENTE AMPLIO	INTEGRACIÓN NACIONAL	LIBERACIÓN NACIONAL	LIBERAL PROGRESISTA	MOVIMIENTO LIBERTARIO	NUEVA GENERACIÓN	RENOVACIÓN COSTARRICENSE	REPUBLICANO SOCIAL CRISTIANO	RESTAURACIÓN NACIONAL	UNIDAD SOCIAL CRISTIANA		
SAN ANTONIO	1	300	152	144	1	5	3	-	5	12	15	-	3	2	6	7	29	56	2	6
DISTRITO 4 BORUCA	5	2 013	986	952	29	163	11	11	107	52	254	26	18	16	16	28	125	96	11	23
BORUCA	2	1 202	613	595	15	91	8	7	76	29	190	2	11	6	12	11	71	66	7	11
CURRÉ	1	378	212	208	5	51	-	1	23	12	29	24	5	2	4	9	26	17	-	4
CAJÓN	1	246	79	74	7	14	3	2	2	10	5	-	1	6	-	4	10	10	1	4
SHAMBA	1	187	82	75	2	7	-	1	6	1	30	-	1	2	-	4	18	3	3	4
DISTRITO 5 PILAS	4	1 156	574	551	3	28	6	2	16	20	230	6	13	11	5	21	103	87	4	19
LAS PILAS	1	139	61	57	-	1	-	-	1	4	29	-	1	-	-	-	1	20	1	3
LA DANTA O CONCEPCIÓN	1	425	221	212	2	15	4	1	10	-	115	2	1	1	2	6	30	23	1	8
BIJAGUAL	1	460	222	214	-	10	1	1	3	13	58	4	10	8	2	9	54	41	2	6
SAN VICENTE (UPIAV-2)	1	132	70	68	1	2	1	-	2	3	28	-	1	2	1	6	18	3	-	2
DISTRITO 6 COLINAS	3	919	484	472	7	47	5	10	45	29	144	3	5	11	6	10	57	93	7	5
COLINAS (MAÍZ DE LOS UVA)	1	341	163	162	1	19	3	3	5	10	48	2	2	5	4	7	12	41	1	-
GUAGARAL	1	234	129	124	3	20	1	5	3	15	43	-	-	1	-	2	10	21	4	1
MAÍZ DE BORUCA	1	344	192	186	3	8	1	2	37	4	53	1	3	5	2	1	35	31	2	4
DISTRITO 7 CHÁNGUENA	8	1 554	769	725	3	39	6	6	8	50	224	14	75	11	8	17	74	190	14	30
CHÁNGUENA (LA FILA)	1	261	136	129	1	8	3	1	3	18	42	1	2	3	1	2	15	29	4	3
PILÓN	1	464	228	219	1	18	1	2	1	16	122	1	7	2	3	5	20	20	2	7
LAS VEGAS DE RÍO CHÁNGUENA	1	103	31	28	-	3	-	-	-	2	6	1	2	1	1	-	2	10	1	2
LA BONGA	1	268	174	172	-	3	-	1	1	8	28	-	1	3	1	6	19	101	1	1
PARAÍSO	1	220	97	85	-	3	-	1	1	3	14	10	37	-	-	3	9	4	4	8
SAN LUIS DE RÍO LIMÓN	1	49	22	21	-	2	-	1	-	-	4	-	4	1	2	-	5	2	-	1
CACIQUE	1	58	26	25	1	-	1	-	2	1	1	1	-	-	-	-	4	14	1	-
CAÑO BRAVO	1	131	55	46	-	2	1	-	-	2	7	-	22	1	-	1	-	10	1	8
DISTRITO 8 BIOLLEY	5	1 625	828	803	11	59	15	4	12	40	298	54	13	6	5	13	185	88	7	18
NARANJOS	1	234	109	104	1	9	-	3	1	5	15	1	5	-	2	1	29	32	2	3
LA PUNA	1	181	100	98	-	2	4	-	1	3	48	7	1	1	-	-	25	6	1	1
COLORADO	1	528	271	263	4	26	5	-	4	13	88	4	2	4	1	7	66	39	3	5
EL CARMEN	2	682	348	338	6	22	6	1	6	19	147	42	5	1	2	5	65	11	1	9
DISTRITO 9 BRUNKA	5	2 217	1 342	1 305	9	61	12	3	10	67	509	2	17	47	27	36	324	181	18	19
SAN RAFAEL DE BRUNKA	2	805	448	437	1	33	1	1	2	8	225	1	7	19	4	10	38	87	6	5
SANTA MARTA	2	1 091	718	701	8	16	10	1	6	48	199	1	9	25	22	22	257	77	8	9
CAÑAS	1	321	176	167	-	12	1	1	2	11	85	-	1	3	1	4	29	17	4	5
CANTÓN 4 MONTES DE ORO	26	10 241	6 817	6 680	156	966	85	19	146	431	1 011	12	130	159	642	203	1 776	944	85	52
DISTRITO 1 MIRAMAR	16	6 704	4 480	4 396	118	687	52	11	117	272	591	6	70	70	535	149	1 125	593	28	56
MIRAMAR	9	4 861	3 274	3 217	86	532	35	6	95	198	429	2	47	56	434	112	740	445	17	40
ZAGALA VIEJA	1	215	138	133	3	22	1	-	-	7	51	1	9	3	1	5	22	8	1	4
RÍO SECO	1	75	51	50	2	10	1	1	2	4	14	-	1	-	1	-	7	7	-	1
TAJO ALTO	1	139	83	82	3	8	3	-	-	6	5	1	1	1	13	7	30	4	1	-
H.A. FRAY CASIANO DE MADRID	1	39	25	24	-	1	-	-	-	3	8	1	1	1	1	-	1	7	-	1
LINDA VISTA	3	1 375	909	890	24	114	12	4	20	54	84	1	11	9	85	25	325	122	9	10
DISTRITO 2 LA UNIÓN	4	966	678	659	6	90	12	2	10	27	213	1	8	9	16	8	203	54	14	5
LA UNIÓN	1	194	131	130	1	17	2	2	1	6	50	-	1	-	5	1	34	10	1	-
PALMITAL	1	268	178	172	5	43	2	-	5	16	31	1	5	4	3	2	37	18	4	2
CEDRAL	1	337	248	239	-	22	3	-	2	1	114	-	2	1	5	4	70	15	7	2
LAGUNA	1	167	121	118	-	8	5	-	2	4	18	-	-	4	3	1	62	11	2	1
DISTRITO 3 SAN ISIDRO	6	2 571	1 659	1 625	32	189	21	6	19	132	207	5	52	80	91	46	448	297	10	24
CIRUELAS	1	62	35	34	2	8	1	-	-	2	3	1	-	-	-	3	5	9	-	1
SAN ISIDRO (TIGRE)	2	1 243	827	813	9	120	10	1	10	61	103	4	28	17	29	25	259	137	3	11
SANTA ROSA	3	1 266	797	778	21	61	10	5	9	69	101	-	24	63	62	18	184	151	7	12
CANTÓN 5 OSA	59	22 210	11 503	11 154	112	819	470	62	313	1 098	2 206	30	164	176	295	1 033	3 264	1 112	256	93
DISTRITO 1 PUERTO CORTÉS	14	6 164	3 212	3 131	31	239	177	12	66	389	718	8	44	42	53	161	823	368	20	61
PUERTO CORTÉS	6	3 217	1 672	1 641	17	136	64	7	37	227	425	5	17	19	34	91	342	220	11	20
CORONADO	2	731	348	332	2	30	10	3	10	25	58	-	6	4	3	15	104	62	2	14

CUADRO 2.15 PUNTARENAS: JUNTAS, ELECTORADO, VOTOS POR PARTIDO, BLANCOS Y NULOS, PARA DIPUTACIONES SEGÚN CANTÓN, DISTRITO ADMINISTRATIVO Y DISTRITO ELECTORAL
ELECCIONES 4 DE FEBRERO 2018

CANTÓN, DISTRITO ADMINISTRATIVO Y DISTRITO ELECTORAL	JUNTAS	ELECTORADO	VOTOS RECIBIDOS																		
			TOTAL GENERAL	VOTOS VÁLIDOS																BLANCOS	NULOS
				TOTAL	ACCESIBILIDAD SIN EXCLUSIÓN	ACCIÓN CIUDADANA	ALIANZA DEMÓCRATA CRISTIANA	DE LOS TRABAJADORES	FRENTE AMPLIO	INTEGRACIÓN NACIONAL	LIBERACIÓN NACIONAL	LIBERAL PROGRESISTA	MOVIMIENTO LIBERTARIO	NUEVA GENERACIÓN	RENOVACIÓN COSTARRICENSE	REPUBLICANO SOCIAL CRISTIANO	RESTAURACIÓN NACIONAL	UNIDAD SOCIAL CRISTIANA		
OJOCHAL	1	498	261	256	3	13	6	-	5	11	8	1	1	5	5	11	162	25	2	3
SAN BUENAVENTURA	1	318	169	167	1	3	5	1	3	17	31	-	4	3	2	5	81	11	-	2
OJO DE AGUA	3	1 284	697	672	7	53	91	1	10	108	156	2	13	11	9	36	126	49	3	22
BALSAR ARRIBA	1	116	65	63	1	4	1	-	1	1	40	-	3	-	-	3	8	1	2	-
DISTRITO 2 PALMAR	18	7 505	3 947	3 826	35	262	197	17	143	324	697	6	56	79	170	574	925	341	27	94
PALMAR NORTE	6	3 124	1 755	1 715	20	115	47	4	54	175	264	1	30	42	115	295	371	182	9	31
PALMAR SUR	3	1 536	766	735	6	75	85	3	19	70	156	3	5	19	25	68	146	55	8	23
OLLA CERO O SANTA EDUVIGIS	1	343	212	207	-	8	4	1	3	9	43	-	4	5	2	46	70	12	2	3
SAN FRANCISCO DE RÍO TINOCO	2	690	332	323	2	14	15	6	5	21	82	-	3	-	8	38	103	26	2	7
FINCA SEIS-ONCE	2	1 085	552	525	3	33	33	2	15	29	102	1	9	7	6	97	151	37	6	21
FINCA DOS-CUATRO	1	352	156	149	2	5	10	1	47	7	12	1	2	1	7	9	38	7	-	7
CAÑABLANCAL	1	211	99	97	-	9	3	-	-	10	18	-	1	3	2	20	22	9	-	2
EL PROGRESO	1	121	50	50	-	2	-	-	-	3	11	-	2	2	2	1	22	5	-	-
H.A. PALMAR SUR	1	43	25	25	2	1	-	-	-	-	9	-	-	-	3	-	2	8	-	-
DISTRITO 3 SIERPE	9	1 783	902	874	4	38	30	10	27	76	140	3	17	14	15	79	318	103	10	18
SIERPE	2	881	418	400	3	14	18	4	20	39	38	2	11	5	4	41	144	57	7	11
MOGOS	1	107	35	34	-	2	-	1	2	5	9	-	-	1	-	4	6	4	-	1
SÁBALO	1	67	44	44	-	-	9	1	-	1	6	-	1	-	2	-	16	8	-	-
RINCÓN DEL GOLFO	1	252	124	123	1	12	-	3	1	11	18	-	2	5	3	11	38	18	-	1
CHOCUACO ARRIBA	1	122	81	81	-	2	1	1	-	2	42	-	1	-	1	5	24	2	-	-
MIRAMAR	1	101	54	50	-	2	1	-	-	2	5	-	-	-	-	7	27	6	2	2
JALACA (PARTE SUR)	1	131	60	59	-	4	-	-	-	7	10	-	1	1	1	5	29	1	-	1
FINCA GUANACASTE (PARTE OESTE)	1	122	86	83	-	2	1	-	4	9	12	1	1	2	4	6	34	7	1	2
DISTRITO 4 BAHÍA BALLENA	6	2 589	1 400	1 360	12	126	24	3	44	99	274	5	16	24	13	50	535	135	11	29
DOMINICALITO	2	670	375	370	3	23	5	1	7	30	91	2	4	4	6	9	147	38	3	2
UVITA	4	1 919	1 025	990	9	103	19	2	37	69	183	3	12	20	7	41	388	97	8	27
DISTRITO 5 PIEDRAS BLANCAS	7	3 071	1 543	1 494	25	117	28	9	22	175	290	7	25	14	34	138	491	119	17	32
PIEDRAS BLANCAS	2	1 211	593	577	8	31	14	2	8	82	93	1	9	3	15	49	239	23	4	12
GUARIA	1	313	184	178	-	16	3	-	1	11	48	-	4	4	6	10	43	32	3	3
LA NAVIDAD	1	294	165	159	4	19	3	-	3	16	36	1	3	2	2	3	59	8	-	6
VENECIA	2	1 150	534	516	13	50	7	7	10	62	98	5	9	5	9	73	122	46	8	10
SINAÍ	1	103	67	64	-	1	1	-	-	4	15	-	-	-	2	3	28	10	2	1
DISTRITO 6 BAHÍA DRAKE	5	1 098	499	469	5	37	14	11	11	35	87	1	6	3	10	31	172	46	8	22
DRAKE	1	599	243	235	3	22	7	3	4	16	46	-	1	-	4	4	105	20	1	7
RIYITO DE SIERPE	1	76	42	38	-	2	1	2	1	1	1	1	-	1	2	15	9	2	1	3
RANCHO QUEMADO O DELICIAS	1	121	67	62	1	-	3	-	1	5	22	-	1	1	-	6	21	1	-	5
LOS PLANES	1	213	91	88	1	9	3	3	4	9	14	-	2	1	4	1	33	4	1	2
ALTO LAGUNA	1	89	56	46	-	4	-	3	1	4	4	-	2	-	-	5	4	19	5	5
CANTÓN 6 AGUIRRE	45	19 595	10 679	10 401	123	800	131	43	143	983	2 121	44	202	1 050	126	268	2 776	1 591	184	94
DISTRITO 1 QUEPOS	30	14 634	7 691	7 498	102	613	108	26	104	756	1 393	39	161	665	90	179	2 203	1 059	59	134
QUEPOS	8	4 283	2 347	2 293	30	250	21	6	38	270	387	17	35	271	31	64	536	337	18	36
CERRITOS	1	299	182	175	2	6	3	-	1	7	29	-	1	6	1	1	110	8	1	6
DAMAS	1	506	279	273	3	18	5	1	-	13	82	3	8	27	3	6	63	41	1	5
SAN RAFAEL (CERROS)	2	978	508	492	3	26	7	1	6	41	166	1	13	23	6	18	149	32	3	13
RONCADOR	1	577	264	260	5	7	6	2	3	31	43	-	12	19	4	4	90	34	1	3
MARÍTIMA	1	163	85	83	-	7	-	-	-	2	15	1	-	1	1	2	14	40	-	2
PAQUITA	2	1 036	581	569	5	44	15	-	5	59	147	1	8	51	9	10	144	71	6	6
LA INMACULADA	7	3 738	1 938	1 879	31	100	24	7	23	166	309	10	65	170	19	32	622	301	20	39
MANUEL ANTONIO	3	1 273	650	640	9	75	12	7	17	77	78	2	9	41	10	20	206	77	3	7
BOCA VIEJA	2	1 192	591	579	9	68	10	1	11	74	99	4	4	48	5	18	154	74	3	9
COCAL	1	569	254	243	4	7	5	1	-	15	36	-	5	8	1	4	115	42	3	8
H.A. PAQUITA	1	20	12	12	1	5	-	-	-	1	2	-	1	-	-	-	-	2	-	-
DISTRITO 2 SAVEGRE	9	2 335	1 465	1 427	12	74	10	8	19	117	400	1	29	72	23	44	253	365	17	21
PASITO	1	158	92	90	1	5	1	1	2	13	24	-	1	2	1	3	22	14	1	1
MATAPALO	1	619	365	352	3	18	3	1	4	29	107	1	2	28	3	3	60	90	7	6

CUADRO 2.15 PUNTARENAS: JUNTAS, ELECTORADO, VOTOS POR PARTIDO, BLANCOS Y NULOS, PARA DIPUTACIONES SEGÚN CANTÓN, DISTRITO ADMINISTRATIVO Y DISTRITO ELECTORAL ELECCIONES 4 DE FEBRERO 2018

CANTÓN, DISTRITO ADMINISTRATIVO Y DISTRITO ELECTORAL	JUNTAS	ELECTORADO	VOTOS RECIBIDOS																	
			TOTAL GENERAL	VOTOS VÁLIDOS															BLANCOS	NULOS
				TOTAL	ACCESIBILIDAD SIN EXCLUSIÓN	ACCIÓN CIUDADANA	ALIANZA DEMÓCRATA CRISTIANA	DE LOS TRABAJADORES	FRENTE AMPLIO	INTEGRACIÓN NACIONAL	LIBERACIÓN NACIONAL	LIBERAL PROGRESISTA	MOVIMIENTO LIBERTARIO	NUEVA GENERACIÓN	RENOVACIÓN COSTARRICENSE	REPUBLICANO SOCIAL CRISTIANO	RESTAURACIÓN NACIONAL	UNIDAD SOCIAL CRISTIANA		
HATILLO VIEJO (SANTA MARTA)	1	476	294	289	3	12	2	4	6	29	98	-	8	5	5	5	82	30	3	2
PUNTO DE MIRA	1	72	48	47	1	3	-	2	1	8	8	-	1	5	1	1	9	7	-	1
DOS BOCAS	1	75	46	43	-	9	-	-	-	1	12	-	-	1	1	1	7	11	2	1
TIERRAS MORENAS	1	62	38	37	2	1	-	-	-	8	8	-	-	4	-	2	2	10	1	-
SILENCIO	1	414	275	269	1	8	3	-	4	17	91	-	4	9	8	18	42	64	3	3
SANTO DOMINGO	1	139	86	85	-	11	1	-	1	1	26	-	-	16	2	8	13	6	-	1
PORTALÓN	1	320	221	215	1	7	-	-	1	11	26	-	13	2	2	3	16	133	-	6
DISTRITO 3 NARANJITO	6	2 626	1 523	1 476	9	113	13	9	20	110	328	4	12	313	13	45	320	167	18	29
NARANJITO	2	1 046	646	631	5	73	3	4	7	47	134	2	5	148	4	18	127	54	4	11
VILLANUEVA	1	515	323	311	2	12	2	3	5	36	94	1	4	23	3	12	46	68	8	4
LONDRES	2	784	434	418	2	21	5	-	6	15	78	1	-	132	3	12	120	23	4	12
SÁBALO	1	281	120	116	-	7	3	2	2	12	22	-	3	10	3	3	27	22	2	2
CANTÓN 7 GOLFITO	68	29 563	14 772	14 290	160	1 600	381	107	652	1 242	2 900	59	322	135	193	640	4 222	1 677	313	169
DISTRITO 1 GOLFITO	18	8 880	3 962	3 836	47	591	66	24	117	411	786	8	74	35	49	140	965	523	35	91
GOLFITO	7	4 088	1 890	1 839	19	339	24	10	50	213	333	3	31	22	20	67	404	304	14	37
FLORIDA (AGUADA)	1	126	33	29	-	1	-	-	2	5	8	-	-	-	-	-	2	11	1	3
LA MONA	4	2 445	993	955	11	110	15	3	29	87	182	3	17	5	15	23	332	123	9	29
KILÓMETRO 16	1	410	191	190	2	28	3	1	5	19	70	-	3	-	2	8	38	11	1	-
CACAO	1	124	37	34	1	4	-	-	-	10	14	-	-	-	1	1	1	2	1	2
RESIDENCIAL UREÑA	2	1 222	573	551	10	86	15	8	19	66	96	1	15	7	7	33	136	52	5	17
KILÓMETRO 20	1	442	229	223	3	21	8	2	12	11	77	1	7	1	4	8	50	18	3	3
H.A. GOLFITO	1	23	16	15	1	2	1	-	-	-	6	-	1	-	-	-	2	2	1	-
DISTRITO 2 PUERTO JIMÉNEZ	13	6 176	3 080	2 974	36	405	73	21	103	254	429	12	54	29	41	244	989	284	40	66
PUERTO JIMÉNEZ	5	2 453	1 261	1 222	17	208	25	4	63	113	132	6	24	12	14	44	401	159	15	24
LA PALMA O INDEPENDENCIA	3	1 817	891	867	12	66	28	9	17	70	193	3	14	11	18	116	244	66	10	14
CAÑAZA DE JIMÉNEZ	2	1 123	515	494	3	57	11	3	11	43	55	2	12	5	4	67	185	36	9	12
BOCA GALLARDO DE SÁNDALO	2	701	382	360	4	71	9	4	9	26	43	1	4	1	5	15	154	14	6	16
CARBONERA	1	82	31	31	-	3	-	1	3	2	6	-	-	-	-	2	5	9	-	-
DISTRITO 3 GUAYCARÁ	23	10 147	5 529	5 363	55	367	186	44	337	416	1 268	24	92	47	73	157	1 727	570	62	104
VILLA BRICEÑO	2	1 150	584	563	4	25	12	3	34	36	143	2	6	7	5	20	224	42	10	11
RÍO CLARO	11	6 153	3 305	3 201	36	235	134	22	224	264	664	16	57	25	46	90	997	391	39	65
LLANO BONITO	1	88	42	41	-	1	1	4	1	3	7	-	5	1	2	1	12	3	1	-
UNIÓN DE COTO NORTE	1	70	42	40	2	1	-	-	2	7	3	-	-	-	-	1	17	7	1	1
VALLE DE LOS CEDROS O SAN MIGUEL	1	61	46	45	1	3	1	-	-	-	24	-	-	1	-	1	13	1	1	-
CARACOL NORTE (PARTE)	1	157	77	75	-	4	3	-	3	5	23	-	2	-	-	3	19	13	-	2
VIQUILLAS	2	767	432	419	3	37	8	3	6	27	180	2	8	4	7	13	78	43	4	9
LA LUCHA	1	149	98	95	1	4	2	-	3	10	35	-	2	1	-	4	29	4	-	3
SAN RAMÓN	2	1 060	628	613	6	43	18	9	51	42	115	3	4	3	10	18	246	45	5	10
FINCA 54	1	492	275	271	2	14	7	3	13	22	74	1	8	5	3	6	92	21	1	3
DISTRITO 4 PAVÓN	14	4 360	2 201	2 117	22	237	56	18	95	161	417	15	102	24	30	99	541	300	32	52
CONTE DE PAVÓN	2	878	413	403	4	36	4	2	15	35	99	1	11	6	5	5	141	39	2	8
ZANCUDO (PUERTO NUEVO)	1	250	118	117	1	17	1	-	2	21	25	1	1	1	-	-	16	31	1	-
LA FORTUNA DE COTO	1	92	42	42	1	4	1	-	1	3	20	-	-	1	-	1	6	4	-	-
LA VIRGEN	1	414	172	162	5	13	7	3	2	21	36	2	3	-	6	5	21	38	1	9
PUNTA BANCO (NICARAGUA)	1	275	162	154	1	29	4	1	4	7	20	-	14	1	2	31	26	14	4	4
BAHÍA DE PAVÓN (COCAL AMARILLO)	1	421	221	210	5	42	5	2	5	19	27	5	9	1	8	18	41	23	2	9
LA PEÑA DE BURICA	1	201	29	29	-	2	7	-	1	-	8	-	-	-	1	4	5	1	-	-
GUAYMÍ DE BURICA	1	216	120	112	1	7	5	-	3	3	2	-	9	1	2	11	44	24	6	2
ALTO CONTE (MOLO DUBTDO)	1	282	165	153	-	10	7	1	42	1	30	2	6	-	1	5	23	25	5	7
PROGRESO DE CONTEBURICA	1	221	140	131	1	3	-	4	3	6	11	1	35	1	-	2	16	48	3	6
ESCUADRA	1	369	215	210	1	24	2	2	8	17	66	2	10	1	3	3	56	15	2	3
GEMELAS (RÍO CLARO DE PAVÓN)	1	390	246	240	1	19	11	-	2	14	35	-	-	5	1	8	121	23	5	1
ESPERANZA	1	351	158	154	1	31	2	3	7	14	38	1	4	6	1	6	25	15	1	3
CANTÓN 8 COTO BRUS	71	29 923	16 630	16 140	108	1 120	645	76	271	659	3 519	1 297	2 854	127	149	334	3 124	1 857	323	167

CUADRO 2.15 PUNTARENAS: JUNTAS, ELECTORADO, VOTOS POR PARTIDO, BLANCOS Y NULOS, PARA DIPUTACIONES SEGÚN CANTÓN, DISTRITO ADMINISTRATIVO Y DISTRITO ELECTORAL ELECCIONES 4 DE FEBRERO 2018

CANTÓN, DISTRITO ADMINISTRATIVO Y DISTRITO ELECTORAL	JUNTAS	ELECTORADO	VOTOS RECIBIDOS																	
			TOTAL GENERAL	VOTOS VÁLIDOS															BLANCOS	NULOS
				TOTAL	ACCESIBILIDAD SIN EXCLUSIÓN	ACCIÓN CIUDADANA	ALIANZA DEMÓCRATA CRISTIANA	DE LOS TRABAJADORES	FRENTE AMPLIO	INTEGRACIÓN NACIONAL	LIBERACIÓN NACIONAL	LIBERAL PROGRESISTA	MOVIMIENTO LIBERTARIO	NUEVA GENERACIÓN	RENOVACIÓN COSTARRICENSE	REPUBLICANO SOCIAL CRISTIANO	RESTAURACIÓN NACIONAL	UNIDAD SOCIAL CRISTIANA		
DISTRITO 1 SAN VITO	20	9 171	5 466	5 318	33	424	209	23	86	165	851	790	916	33	45	105	1 041	597	39	109
SAN VITO	6	3 354	2 007	1 963	10	154	88	4	36	59	275	333	390	9	13	28	364	200	9	35
BAJO REYES	1	538	292	287	1	19	8	2	5	24	48	29	32	5	2	5	80	27	3	2
LOURDES	2	980	501	482	1	45	13	3	5	25	104	56	92	-	3	10	76	49	6	13
SANTA CLARA	1	321	207	198	2	26	15	-	5	4	32	27	34	1	2	4	27	19	1	8
PIEDRA PINTADA	1	548	360	351	6	40	7	1	5	13	69	35	79	2	7	5	39	43	3	6
LINDA VISTA (ALTO ZONCHO)	1	422	267	260	2	27	23	2	2	1	37	24	60	2	2	6	39	33	1	6
AGUAS CLARAS	2	890	546	531	3	33	16	3	8	14	94	37	81	6	4	16	106	110	5	10
MARAVILLA	1	181	127	124	-	3	3	-	1	1	20	51	2	-	1	-	31	11	-	3
BARRIO CANADÁ	3	1 389	858	833	4	56	27	7	13	19	126	173	106	6	8	16	200	72	6	19
H.A. COTO BRUS	1	24	19	17	-	3	1	-	-	-	6	1	4	-	-	-	1	1	-	2
LA ISLA	1	524	282	272	4	18	8	1	6	5	40	24	36	2	3	15	78	32	5	5
DISTRITO 2 SABALITO	16	7 745	3 862	3 739	29	229	124	24	64	173	658	151	1 177	30	34	57	566	423	47	76
SABALITO	6	3 529	1 699	1 645	10	99	39	13	23	56	225	68	790	8	14	20	196	84	21	33
SAN MIGUEL DE LA FRONTERA	2	1 104	444	425	7	31	25	3	16	31	71	31	72	5	3	9	74	47	7	12
LAS MELLIZAS	1	497	260	257	1	16	5	1	2	21	38	-	95	-	2	2	32	42	-	3
LA LUCHA	2	782	459	446	4	23	22	2	3	17	99	19	54	2	8	5	37	151	2	11
LOS ÁNGELES DE SABALITO	1	173	112	103	-	7	-	1	3	-	15	4	10	9	2	1	26	25	5	4
SAN ANTONIO	2	879	452	443	1	31	13	3	13	20	125	16	95	4	2	12	67	41	3	6
SANTA TERESA	1	165	87	86	4	7	2	-	-	13	24	5	14	-	-	2	9	6	1	-
SAN RAMÓN	1	616	349	334	2	15	18	1	4	15	61	8	47	2	3	6	125	27	8	7
DISTRITO 3 AGUA BUENA	12	5 050	2 936	2 853	16	200	122	11	48	140	1 023	103	256	23	24	79	503	305	39	44
AGUA BUENA	4	2 384	1 455	1 415	9	98	82	5	22	68	494	69	133	7	10	40	260	118	20	20
CAÑAS GORDAS	2	686	300	283	2	21	6	2	6	22	124	6	13	2	4	14	35	26	6	11
COPAL	1	272	174	169	1	14	5	-	3	6	36	10	23	1	-	6	34	30	4	1
SAN FRANCISCO DE AGUA BUENA	2	785	446	434	4	38	11	2	6	31	130	10	47	5	3	8	76	63	6	6
CONCEPCIÓN	1	187	107	105	-	3	4	1	-	1	28	4	24	-	1	4	26	9	-	2
SANTA CECILIA DE AGUA BUENA	1	230	142	141	-	9	3	-	1	2	75	2	5	2	3	3	21	15	1	-
CAMPO TRES	1	506	312	306	-	17	11	1	10	10	136	2	11	6	3	4	51	44	2	4
DISTRITO 4 LIMONCITO	9	3 018	1 599	1 548	9	136	39	7	32	113	326	188	171	8	16	39	283	181	16	35
LIMONCITO DEL OESTE	1	193	114	113	2	7	9	-	3	9	21	33	4	2	-	3	9	11	-	1
LA UNIÓN DE LIMONCITO	1	369	226	220	1	28	2	-	3	25	54	5	19	1	2	-	49	31	2	4
SAN RAFAEL DE LIMONCITO	1	361	198	195	1	22	4	1	8	7	43	16	21	1	4	10	44	13	1	2
SABANILLA	1	527	326	313	1	37	5	2	3	58	71	19	20	1	2	8	58	28	7	6
EL VALLE	1	92	70	69	1	3	-	-	1	-	42	-	6	-	-	2	7	7	1	-
SAN GERARDO	1	113	62	61	1	7	5	-	2	4	8	15	4	-	-	-	10	5	1	-
SANTA RITA	1	314	184	179	-	13	9	1	8	5	15	71	16	-	4	3	19	15	-	5
LA CASONA (GUAYMÍ)	2	1 049	419	398	2	19	5	3	4	5	72	29	81	3	4	13	87	71	4	17
DISTRITO 5 PITTIER	6	1 772	978	957	4	29	39	4	15	18	317	23	122	11	7	18	232	118	3	18
MONTERREY	1	79	48	48	-	-	10	-	1	1	4	-	3	1	2	3	22	1	-	-
FILA MÉNDEZ	1	381	218	213	2	6	15	-	3	2	75	7	11	4	1	6	66	15	1	4
SANTA ELENA	1	522	256	250	-	9	6	-	6	1	82	8	64	2	1	4	46	21	2	4
AGUA CALIENTE	1	240	152	151	-	5	-	1	1	10	91	2	16	1	-	-	8	16	-	1
CAMAQUIRI	1	214	107	102	-	7	1	2	1	2	39	4	13	2	1	3	14	13	-	5
PALMIRA	1	336	197	193	2	2	7	1	3	2	26	2	15	1	2	2	76	52	-	4
DISTRITO 6 GUTIÉRREZ BRAUN	8	3 167	1 789	1 725	17	102	112	7	26	50	344	42	212	22	23	36	499	233	23	41
LA ADMINISTRACIÓN (GUTIÉRREZ BRAUN)	2	694	416	391	1	16	31	1	7	10	87	11	83	9	6	4	83	42	8	17
FILA GUINEA	1	507	308	300	4	17	25	1	4	6	65	1	24	5	2	9	115	22	2	6
FILA PINAR	1	284	169	162	2	-	24	1	3	4	22	2	22	2	4	5	47	24	3	4
FLOR DEL ROBLE	1	445	202	193	4	19	2	1	7	7	30	13	23	1	8	5	35	38	3	6
BRISAS	2	811	483	473	4	41	22	2	2	12	99	14	44	4	2	7	151	69	3	7
ROBLE	1	426	211	206	2	9	8	1	3	11	41	1	16	1	1	6	68	38	4	1
CANTÓN 9 PARRITA	34	12 052	7 048	6 858	45	411	100	30	146	481	1 948	23	137	110	60	196	2 120	1 051	127	63
DISTRITO 1 PARRITA	34	12 052	7 048	6 858	45	411	100	30	146	481	1 948	23	137	110	60	196	2 120	1 051	63	127
PARRITA	3	1 636	930	907	7	50	15	5	33	49	277	4	18	9	6	25	259	150	9	14

CUADRO 2.15 PUNTARENAS: JUNTAS, ELECTORADO, VOTOS POR PARTIDO, BLANCOS Y NULOS, PARA DIPUTACIONES
SEGÚN CANTÓN, DISTRITO ADMINISTRATIVO Y DISTRITO ELECTORAL
ELECCIONES 4 DE FEBRERO 2018

CANTÓN, DISTRITO ADMINISTRATIVO Y DISTRITO ELECTORAL	JUNTAS	ELECTORADO	VOTOS RECIBIDOS																		
			TOTAL GENERAL	VOTOS VÁLIDOS																BLANCOS	NULOS
				TOTAL	ACCESIBILIDAD SIN EXCLUSIÓN	ACCIÓN CIUDADANA	ALIANZA DEMÓCRATA CRISTIANA	DE LOS TRABAJADORES	FRENTE AMPLIO	INTEGRACIÓN NACIONAL	LIBERACIÓN NACIONAL	LIBERAL PROGRESISTA	MOVIMIENTO LIBERTARIO	NUEVA GENERACIÓN	RENOVACIÓN COSTARRICENSE	REPUBLICANO SOCIAL CRISTIANO	RESTAURACIÓN NACIONAL	UNIDAD SOCIAL CRISTIANA		
ESTERILLOS OESTE	1	468	233	228	1	14	3	-	2	20	108	8	5	-	2	4	38	23	-	5
CHIRES ARRIBA	1	157	90	90	-	4	2	-	2	6	51	-	4	1	-	2	16	2	-	-
SARDINAL SUR	1	169	110	107	1	8	3	-	4	1	18	1	3	1	2	2	43	20	-	3
LOMAS DE PARRITA	4	2 113	1 211	1 185	8	59	25	4	45	81	184	2	21	26	11	15	518	186	5	21
LOS ÁNGELES	2	684	468	459	2	29	7	1	11	66	56	1	6	10	5	13	193	59	1	8
EL TIGRE	2	1 109	567	548	5	18	4	2	6	41	159	1	23	10	5	12	172	90	6	13
CHIRRACA	1	91	55	53	-	7	-	-	-	7	16	-	1	1	-	1	4	16	2	-
SAN ISIDRO DE PLAYÓN	1	177	90	86	4	5	2	-	1	7	36	-	-	-	1	1	11	18	2	2
SURUBRES	1	168	111	107	-	3	3	4	-	7	38	1	1	2	4	-	25	19	3	1
PALO SECO (VIEJO)	1	269	163	160	-	1	-	-	2	3	40	-	4	4	1	2	81	22	-	3
VUELTA DE POCARES	1	188	128	125	1	7	-	1	2	4	26	-	4	4	1	3	29	43	-	3
POCARES	1	140	88	88	1	15	1	-	1	3	39	-	2	3	-	1	7	15	-	-
PORVENIR O LAS VEGAS	1	400	222	215	1	7	3	1	3	11	74	-	2	1	2	29	67	14	2	5
SAN RAFAEL NORTE (RÍO SECO)	1	417	280	273	1	8	1	3	1	7	164	-	1	1	1	1	75	9	2	5
ASENTAMIENTO PIRRIS (LAS PARCELAS)	1	539	290	275	1	23	4	1	2	26	67	-	11	3	-	7	87	43	3	12
ISLA DAMAS	1	36	9	9	-	1	-	1	-	1	1	-	-	-	-	2	3	-	-	-
PIRRÍS	1	83	51	47	-	3	1	-	1	4	36	-	-	-	-	-	-	2	3	1
BAMBÚ	1	78	50	48	-	1	-	-	1	1	16	-	-	-	3	2	13	11	2	-
VALLE VASCONIA (BARRO)	1	225	154	153	1	6	1	-	1	8	97	-	1	2	1	5	19	11	-	1
BEJUCO	1	255	111	105	-	9	3	2	3	15	28	1	5	2	-	1	29	7	4	2
LA JULIETA	3	1 790	1 162	1 137	6	105	18	5	17	83	269	3	18	28	13	24	329	219	7	18
PLAYÓN SUR	1	376	198	191	1	14	2	-	1	14	63	-	2	1	-	4	29	60	4	3
BANDERA	1	289	162	157	2	9	-	-	5	15	63	-	3	-	1	1	49	9	3	2
CARMEN (PARTE SUR)	1	195	115	105	2	5	2	-	2	1	22	1	2	1	1	39	24	3	5	5
CANTÓN 10 CORREDORES	70	34 163	17 731	17 236	145	1 064	435	83	516	1 123	5 655	91	347	197	477	320	4 569	2 214	335	160
DISTRITO 1 CORREDOR	32	14 715	8 338	8 151	68	546	251	44	224	490	2 741	40	214	72	94	142	1 964	1 261	47	140
NEILY	12	6 673	3 840	3 769	24	285	97	21	112	218	1 194	18	87	38	34	63	925	653	15	56
CAMPO DOS Y MEDIO	1	163	98	96	4	6	2	-	2	9	53	1	3	1	-	-	10	5	2	-
BAJO LOS INDIOS	1	261	144	143	-	22	1	3	4	5	25	1	28	2	-	4	25	23	-	1
COTO CUARENTA Y DOS	1	377	218	215	3	6	4	1	1	4	143	-	5	2	3	3	26	14	-	3
COTO CUARENTA Y SIETE	3	1 335	736	715	9	44	18	3	17	54	306	6	19	5	13	9	121	91	2	19
ABROJO NORTE (VEGAS DE RÍO ABROJO)	1	643	373	367	2	9	4	1	7	21	146	4	3	2	6	5	81	76	3	3
CAMPIÑA	1	444	260	257	1	19	5	1	5	17	116	1	3	6	3	7	61	12	1	2
LOS PLANES	1	172	67	66	1	1	-	-	-	4	37	-	-	1	-	7	7	8	-	1
CARMEN	3	1 607	942	913	9	45	66	10	33	52	264	3	35	6	12	23	244	111	9	20
RÍO BONITO DE NEILY	1	155	93	91	-	14	1	-	4	13	25	-	-	-	-	-	14	20	-	2
FORTUNA	2	893	510	485	11	38	11	2	13	32	148	1	7	6	5	6	122	83	10	15
ABROJO-MONTEZUMA	1	283	133	130	-	4	1	-	2	8	37	-	4	-	4	-	19	51	2	1
RÍO NUEVO	3	1 676	905	885	4	51	41	2	23	52	241	5	20	3	11	15	307	110	3	17
H.A. NEILY	1	33	19	19	-	2	-	-	1	1	6	-	-	-	3	-	2	4	-	-
DISTRITO 2 LA CUESTA	6	3 411	1 525	1 485	14	94	23	6	101	97	451	15	27	11	24	31	415	176	14	26
LA CUESTA	6	3 411	1 525	1 485	14	94	23	6	101	97	451	15	27	11	24	31	415	176	14	26
DISTRITO 3 CANOAS	18	9 033	4 098	3 973	25	193	94	18	101	278	1 335	21	49	36	237	65	1 045	476	48	77
CANOAS	5	2 951	1 176	1 149	7	75	30	4	33	103	317	5	19	17	44	19	339	137	3	24
BARRIO NUEVO DE VERACRUZ	2	812	406	393	3	22	7	3	14	20	120	2	11	1	5	8	115	62	7	6
COLORADO	1	489	271	261	1	6	1	3	5	11	96	2	3	1	4	6	56	66	9	1
MARIPOSA	1	269	173	168	2	7	3	-	1	12	96	-	1	1	3	4	16	22	4	1
SAN MARTÍN	1	483	249	236	-	5	7	1	-	9	139	2	7	2	8	2	38	16	7	6
DARIZARA	3	1 540	811	793	6	37	21	4	14	53	282	3	3	7	18	12	230	103	8	10
BARRIO SAN JORGE	5	2 489	1 012	973	6	41	25	3	34	70	285	7	5	7	155	14	251	70	10	29
DISTRITO 4 LAUREL	14	7 004	3 770	3 627	38	231	67	15	90	258	1 128	15	57	78	122	82	1 145	301	51	92
LAUREL	4	2 410	1 285	1 232	10	78	27	3	33	77	333	3	14	26	31	28	450	119	21	32
BELLA LUZ	2	1 227	623	599	4	58	8	3	10	76	181	-	22	7	16	9	156	49	10	14
COLONIA LIBERTAD (KILÓMETRO 31)	1	461	268	262	5	7	7	3	3	19	67	1	5	5	3	9	109	19	1	5
LA NUBIA (KILÓMETRO 25)	1	275	183	177	7	10	3	1	7	11	63	1	4	3	6	4	35	22	3	3

CUADRO 2.15 PUNTARENAS: JUNTAS, ELECTORADO, VOTOS POR PARTIDO, BLANCOS Y NULOS, PARA DIPUTACIONES SEGÚN CANTÓN, DISTRITO ADMINISTRATIVO Y DISTRITO ELECTORAL ELECCIONES 4 DE FEBRERO 2018

CANTÓN, DISTRITO ADMINISTRATIVO Y DISTRITO ELECTORAL	JUNTAS	ELECTORADO	VOTOS RECIBIDOS																	
			TOTAL GENERAL	VOTOS VÁLIDOS															BLANCOS	NULOS
				TOTAL	ACCESIBILIDAD SIN EXCLUSIÓN	ACCIÓN CIUDADANA	ALIANZA DEMÓCRATA CRISTIANA	DE LOS TRABAJADORES	FRENTE AMPLIO	INTEGRACIÓN NACIONAL	LIBERACIÓN NACIONAL	LIBERAL PROGRESISTA	MOVIMIENTO LIBERTARIO	NUEVA GENERACIÓN	RENOVACIÓN COSTARRICENSE	REPUBLICANO SOCIAL CRISTIANO	RESTAURACIÓN NACIONAL	UNIDAD SOCIAL CRISTIANA		
CARACOL DE LA VACA	1	427	247	238	-	10	4	1	6	7	147	3	1	2	14	4	33	6	4	5
VEREH	1	401	229	218	-	6	5	-	4	9	62	1	2	4	34	2	69	20	2	9
VEGAS DEL RÍO LA VACA (NIBIRIBOTDA)	1	189	125	123	1	3	1	1	4	1	59	1	3	1	2	4	29	13	1	1
NARANJO	3	1 614	810	778	11	59	12	3	23	58	216	5	6	30	16	22	264	53	9	23
CANTÓN 11 GARABITO	22	11 771	6 126	5 994	58	613	49	24	151	684	1 567	27	308	104	45	158	1 166	1 040	93	39
DISTRITO 1 JACÓ	15	7 764	3 937	3 863	41	432	37	15	80	498	1 050	19	96	37	28	109	809	612	26	48
JACÓ	7	4 172	2 135	2 104	24	257	19	6	54	281	561	12	55	21	16	64	382	352	7	24
HERRADURA	5	2 709	1 351	1 324	12	129	15	7	20	170	316	5	32	13	5	36	371	193	12	15
PUEBLO NUEVO DE MONA	1	167	85	82	-	9	1	-	2	15	14	-	2	-	-	5	11	23	1	2
POCHOTAL	1	207	86	81	1	16	1	1	2	7	28	-	3	1	1	1	8	11	2	3
QUEBRADA AMARILLA	1	509	280	272	4	21	1	1	2	25	131	2	4	2	6	3	37	33	4	4
DISTRITO 2 TÁRCOLES	7	4 007	2 189	2 131	17	181	12	9	71	186	517	8	212	67	17	49	357	428	13	45
TÁRCOLES	2	1 136	592	573	3	18	3	2	41	42	77	1	46	16	3	12	151	158	4	15
QUEBRADA GANADO	3	1 778	1 052	1 022	9	108	2	6	19	92	250	7	156	24	8	20	143	178	8	22
LAGUNILLAS	2	1 093	545	536	5	55	7	1	11	52	190	-	10	27	6	17	63	92	1	8

FUENTE: Tribunal Supremo de Elecciones.

CUADRO 2.16 LIMÓN: JUNTAS, ELECTORADO, VOTOS POR PARTIDO, BLANCOS Y NULOS, PARA DIPUTACIONES SEGÚN CANTÓN, DISTRITO ADMINISTRATIVO Y DISTRITO ELECTORAL
ELECCIONES 4 DE FEBRERO 2018

CANTÓN, DISTRITO ADMINISTRATIVO Y DISTRITO ELECTORAL	JUNTAS	ELECTORADO	VOTOS RECIBIDOS																		
			TOTAL GENERAL	VOTOS VÁLIDOS																BLANCOS	NULOS
				TOTAL	ACCESIBILIDAD SIN EXCLUSIÓN	ACCIÓN CIUDADANA	ALIANZA DEMÓCRATA CRISTIANA	AUTÉNTICO LIMONENSE	DE LOS TRABAJADORES	FRENTE AMPLIO	INTEGRACIÓN NACIONAL	LIBERACIÓN NACIONAL	MOVIMIENTO LIBERTARIO	NUEVA GENERACIÓN	RECUPERANDO VALORES	RENOVACIÓN COSTARRICENSE	REPUBLICANO SOCIAL CRISTIANO	RESTAURACIÓN NACIONAL	UNIDAD SOCIAL CRISTIANA		
PROVINCIA LIMÓN	**550**	**272 633**	**155 560**	**151 053**	**6 426**	**10 314**	**8 611**	**13 661**	**1 186**	**5 756**	**9 954**	**22 520**	**6 417**	**931**	**4 840**	**5 250**	**5 459**	**35 164**	**14 564**	**3 050**	**1 457**
CANTÓN 1 LIMÓN	138	68 866	37 236	36 018	498	1 770	2 711	8 664	128	810	2 063	3 516	384	350	359	490	1 497	8 771	4 007	854	364
DISTRITO 1 LIMÓN	85	47 139	25 839	25 123	364	1 391	1 262	6 425	88	574	1 572	2 153	202	313	272	327	1 105	6 176	2 899	211	505
LIMÓN	11	6 427	3 532	3 463	44	216	112	1 211	11	94	198	366	16	69	16	29	106	564	411	16	53
CRISTÓBAL COLÓN	7	4 140	2 127	2 062	27	84	138	450	8	45	166	178	21	20	23	28	107	537	230	19	46
MOÍN	1	586	290	284	5	24	7	68	-	9	27	40	3	2	1	2	11	55	30	2	4
PUEBLO NUEVO O JAMAICA	8	4 508	2 523	2 448	38	149	128	615	10	59	140	233	26	43	21	33	97	597	259	22	53
LOS CORALES	10	5 518	3 320	3 245	47	248	139	945	9	90	185	300	20	50	20	28	141	641	382	22	53
LIMONCITO O BARRIO QUINTO	9	5 338	2 689	2 595	33	120	124	493	16	42	161	192	29	17	47	51	132	848	290	29	65
SANTA ROSA	1	265	131	129	2	9	11	19	1	3	7	14	-	2	1	2	5	33	20	1	1
SANTA EDUVIGIS	5	2 512	1 447	1 419	16	82	52	417	2	27	85	104	13	21	8	22	112	235	223	9	19
VILLA DEL MAR	5	2 478	1 391	1 342	15	56	26	305	7	20	126	101	9	14	37	9	36	472	109	13	36
LA COLINA	11	6 499	3 416	3 319	72	169	157	642	5	90	222	235	34	21	32	53	152	1 068	367	40	57
SAN JUAN	5	2 802	1 620	1 570	27	83	102	452	7	43	105	148	10	20	30	21	62	318	142	11	39
VALLE AURORA	1	301	190	182	1	5	15	34	1	3	5	8	3	-	14	6	12	47	28	-	8
H.A. VÍCTOR CASCO TORRES	1	27	24	24	-	-	-	5	-	-	-	8	-	-	-	1	1	1	8	-	-
URBANIZACIÓN PACUARE	9	5 185	2 819	2 731	33	112	247	711	10	45	126	199	16	32	20	36	120	686	338	22	66
CANGREJOS	1	553	320	310	4	34	4	58	1	4	19	27	2	2	2	6	11	74	62	5	5
DISTRITO 2 VALLE LA ESTRELLA	26	10 768	5 565	5 282	63	162	761	956	21	98	207	820	62	11	29	88	209	1 246	549	96	187
LA COLONIA	2	742	454	431	3	12	90	63	3	6	12	39	4	2	1	5	16	75	100	11	12
PENSHURT	2	950	486	463	7	29	44	100	-	5	20	71	5	1	4	12	29	50	86	7	16
VESTA	1	490	182	161	1	5	38	26	-	4	4	15	-	-	1	9	4	35	19	7	14
SAN ANDRÉS	3	1 704	875	842	15	20	6	135	3	25	72	96	14	3	6	13	44	278	112	7	26
BOCUARE	1	230	157	146	5	2	2	62	-	5	9	35	3	1	-	2	3	15	2	6	5
VALLE DE LAS ROSAS	2	828	503	478	5	24	57	98	2	5	5	75	3	-	1	6	19	153	25	15	10
PROGRESO	2	686	402	368	7	11	48	56	3	6	13	61	6	-	5	7	14	92	39	14	20
SAN RAFAEL	1	340	220	212	-	2	75	43	1	2	9	15	-	1	-	4	8	46	6	2	6
PANDORA ESTE (LA PLÁSTICA)	1	584	339	317	2	4	80	53	4	7	26	35	5	-	-	8	8	47	38	2	20
GUARIA	3	1 314	741	720	10	25	188	125	3	15	28	135	12	2	4	13	28	87	45	7	14
ALTO CWEN	1	417	171	150	1	3	7	12	-	6	1	12	1	1	2	1	8	52	43	5	16
XIQIARI	1	562	138	135	1	4	7	6	-	1	-	27	1	-	-	-	3	75	10	2	1
SINOLI	1	202	58	57	-	2	27	3	1	-	-	7	2	-	-	-	8	1	6	-	1
CONCEPCIÓN	1	573	298	278	4	9	33	147	-	4	4	14	-	-	1	2	11	46	3	4	16
ALMIRANTE	1	379	188	182	-	2	1	3	-	3	-	161	1	-	1	2	1	4	3	3	3
GAVILAN (SHICALARBATA)	2	717	339	329	2	6	58	23	1	4	4	18	1	-	3	4	5	189	11	4	6
JAKKÜE (SITIO HILDA PARTE ESTE)	1	50	14	13	-	2	-	1	-	-	-	4	4	-	-	-	-	1	1	-	1
DISTRITO 3 RÍO BLANCO	15	5 653	2 965	2 847	37	115	601	406	7	63	123	307	28	9	36	34	126	701	254	31	87
LIVERPOOL	6	3 105	1 605	1 547	19	59	454	170	1	26	71	123	13	6	11	14	55	406	119	17	41
RÍO BLANCO	2	849	510	487	3	23	64	78	2	17	20	46	5	-	6	3	37	121	62	4	19
BRISAS DE VERAGUA	1	147	87	86	-	2	5	17	-	3	5	9	1	-	9	2	7	23	3	-	1
BÚFALO	2	694	359	345	3	13	63	85	3	9	15	43	5	1	3	3	3	56	40	4	10
SANTA RITA	1	220	139	133	3	7	6	33	-	6	2	8	-	-	5	5	14	37	7	1	5
C P RÍO BLANCO (SANDOVAL)	2	594	242	227	8	10	8	17	1	2	7	73	3	2	2	6	9	57	22	5	10
LOMA LINDA	1	44	23	22	1	1	1	6	-	-	3	5	1	-	-	1	1	1	1	-	1
DISTRITO 4 MATAMA	12	5 306	2 867	2 766	34	102	87	877	12	75	161	236	92	17	22	41	57	648	305	26	75
LA BOMBA	2	1 002	593	570	7	18	21	216	2	6	38	44	5	4	2	7	8	103	89	6	17
WESTFALIA	1	223	135	130	8	8	-	40	-	1	13	10	-	-	2	6	6	19	17	-	5
BANANITO NORTE	2	1 042	519	504	1	13	10	126	4	39	27	54	3	6	7	11	10	154	39	5	10
BEVERLEY	3	1 326	697	681	8	22	27	226	4	14	34	54	70	1	3	9	14	147	48	2	14
AGUAS ZARCAS	1	300	166	161	1	2	-	68	-	3	6	20	-	2	1	3	1	27	27	2	3
DONDONIA	1	271	168	156	-	12	5	37	1	2	10	19	-	2	1	1	7	41	18	5	7
RÍO BANANO	2	1 142	589	564	9	27	24	164	1	10	33	35	14	2	6	4	11	157	67	6	19
CANTÓN 2 POCOCÍ	180	92 004	55 841	54 531	3 536	4 926	1 599	709	768	1 378	4 794	9 185	4 628	257	2 465	2 068	1 188	12 202	4 828	864	446

CUADRO 2.16 LIMÓN: JUNTAS, ELECTORADO, VOTOS POR PARTIDO, BLANCOS Y NULOS, PARA DIPUTACIONES SEGÚN CANTÓN, DISTRITO ADMINISTRATIVO Y DISTRITO ELECTORAL ELECCIONES 4 DE FEBRERO 2018

CANTÓN, DISTRITO ADMINISTRATIVO Y DISTRITO ELECTORAL	JUNTAS	ELECTORADO	VOTOS RECIBIDOS																		
			TOTAL GENERAL	VOTOS VÁLIDOS																BLANCOS	NULOS
				TOTAL	ACCESIBILIDAD SIN EXCLUSIÓN	ACCIÓN CIUDADANA	ALIANZA DEMÓCRATA CRISTIANA	AUTÉNTICO LIMONENSE	DE LOS TRABAJADORES	FRENTE AMPLIO	INTEGRACIÓN NACIONAL	LIBERACIÓN NACIONAL	MOVIMIENTO LIBERTARIO	NUEVA GENERACIÓN	RECUPERANDO VALORES	RENOVACIÓN COSTARRICENSE	REPUBLICANO SOCIAL CRISTIANO	RESTAURACIÓN NACIONAL	UNIDAD SOCIAL CRISTIANA		
DISTRITO 1 GUÁPILES	42	22 990	15 114	14 891	525	1 950	531	259	114	356	1 245	2 509	1 204	102	560	359	346	3 172	1 659	69	154
GUÁPILES	24	14 069	9 410	9 269	320	1 364	179	131	78	215	820	1 620	745	81	245	193	215	1 881	1 182	43	98
FLORES (UNIÓN)	1	621	370	362	14	26	4	7	5	13	39	79	34	-	6	10	11	77	37	3	5
DIAMANTES	6	3 386	2 320	2 293	81	297	92	58	15	80	170	415	213	12	77	34	57	451	241	7	20
LA MARINA	2	740	456	450	20	41	8	4	3	5	33	82	30	3	4	7	13	167	30	2	4
BELLA VISTA	2	658	405	400	14	33	12	5	-	5	22	54	20	1	69	8	13	112	32	1	4
H.A. GUÁPILES	1	38	34	31	-	-	-	2	1	1	5	16	-	-	-	-	1	2	3	1	2
TORO AMARILLO	6	3 478	2 119	2 086	76	189	236	52	12	37	156	243	162	5	159	107	36	482	134	12	21
DISTRITO 2 JIMÉNEZ	15	7 964	5 284	5 188	122	445	126	46	33	173	380	883	918	21	350	131	123	1 026	411	31	65
JIMÉNEZ	7	3 945	2 649	2 606	77	251	33	20	15	59	224	432	371	12	122	75	73	609	233	12	31
ANITA GRANDE	2	1 057	690	680	16	61	9	10	5	81	52	126	136	2	15	11	13	70	73	7	3
SUERRE	3	1 291	905	889	16	64	5	8	7	13	52	129	327	5	14	27	14	155	53	7	9
BUENOS AIRES	1	455	355	351	3	32	4	4	-	6	16	139	18	1	6	2	13	77	30	1	3
SAN MARTÍN	2	1 216	685	662	10	37	75	4	6	14	36	57	66	1	193	16	10	115	22	4	19
DISTRITO 3 RITA	35	16 955	10 161	9 837	1 199	699	273	98	157	208	787	1 575	827	35	392	470	214	2 180	723	100	224
LAS PALMITAS	3	1 407	851	814	198	51	13	1	4	17	77	116	68	2	3	110	8	107	39	11	26
RITA	9	5 320	3 439	3 344	113	290	141	56	66	61	342	531	234	12	53	97	81	962	305	24	71
SAN PEDRO	3	1 667	885	848	274	27	23	6	5	11	31	131	28	2	73	59	13	124	41	11	26
LAS MERCEDES (NÁJERA)	2	1 075	721	702	58	50	13	6	45	15	67	80	38	3	39	16	10	201	61	3	16
TICABÁN	3	1 540	778	751	50	86	16	4	7	34	48	144	73	4	58	15	10	147	55	5	22
LA TERESA	3	1 310	758	736	147	31	8	4	7	10	51	134	16	4	20	45	19	165	75	11	11
PRIMAVERA	2	885	542	524	89	15	20	4	3	7	31	115	13	1	18	69	9	113	17	7	11
SANTA ROSA	1	432	283	275	17	8	2	1	1	8	14	17	156	-	5	5	3	20	18	2	6
PATIO SAN CRISTÓBAL	1	498	284	277	16	19	6	2	2	3	26	56	7	1	22	6	10	85	16	4	3
CEDRAL	1	307	207	194	91	12	3	2	1	6	20	21	3	-	1	8	6	15	5	7	6
SECTOR 8 (SAN GERARDO)	3	1 484	775	753	52	90	12	7	10	27	48	121	100	4	45	14	27	168	28	6	16
CARLOTA	1	131	92	89	10	4	2	-	1	3	5	22	-	-	4	5	2	21	10	2	1
SAN FRANCISCO DE CAÑO SECO	1	239	133	130	23	2	2	1	-	1	3	20	51	1	3	8	3	9	3	1	2
PORVENIR	2	660	413	400	61	14	12	4	5	5	24	67	40	1	48	13	13	43	50	6	7
DISTRITO 4 ROXANA	24	10 746	5 956	5 768	250	405	128	66	244	107	401	1 244	425	15	234	243	144	1 427	435	76	112
LA CURIA (BUENOS AIRES)	1	211	126	126	3	4	3	1	2	2	3	26	7	1	7	3	3	42	19	-	-
ROXANA	7	4 042	2 293	2 232	101	192	60	21	163	48	154	272	237	8	55	53	52	641	175	22	39
LA MARAVILLA	2	840	443	428	12	15	6	4	43	9	32	149	7	1	18	18	14	80	20	4	11
CRUCE DE ROXANA (CRUCE DE ANABÁN)	1	424	231	225	6	22	7	1	2	3	12	32	62	-	29	3	1	28	17	1	5
SAN ANTONIO (EL HUMO)	5	2 497	1 503	1 451	44	119	24	16	20	24	118	384	84	3	98	82	34	320	81	19	33
C P ROXANA (MODULOS A-B-C)	2	543	175	165	6	9	5	5	-	3	1	49	6	-	7	4	9	48	13	7	3
LA FORTUNA	1	144	88	87	1	4	2	-	1	-	16	20	4	-	-	5	2	25	7	1	-
LLANO BONITO	3	1 581	921	885	72	33	18	16	12	14	61	270	15	2	10	69	21	181	91	17	19
C.P. ROXANA (MODULOS D-E)	1	422	150	146	4	6	2	2	1	4	4	39	1	-	10	4	6	52	11	4	-
C.P. ROXANA (MODULO AGROPECUARIO)	1	42	26	23	1	1	1	-	-	-	-	3	2	-	-	2	2	10	1	1	2
DISTRITO 5 CARIARI	47	24 865	14 207	13 831	1 232	994	396	174	193	380	1 617	2 125	1 000	56	734	447	249	3 205	1 029	135	241
CAMPO KENNEDY	15	8 790	4 945	4 864	591	420	183	62	68	140	638	629	315	21	91	143	102	1 116	345	25	56
BANAMOLA	3	1 470	755	726	63	25	15	13	4	8	51	83	134	3	67	21	11	110	118	5	24
CAMPO CINCO (SEMILLERO)	6	3 329	1 910	1 858	110	137	35	21	25	43	229	265	94	4	72	50	35	628	110	19	33
LOS ÁNGELES	3	1 505	945	913	106	48	22	3	9	26	100	147	28	2	196	29	15	127	55	15	17
CAMPO DOS	2	827	532	511	8	32	9	3	37	5	31	101	107	2	84	11	8	50	23	6	15
CUATRO ESQUINAS	3	1 605	942	903	49	55	12	12	5	25	87	200	70	1	62	90	15	120	100	17	22
EL CEIBO	1	350	205	197	25	6	2	6	3	5	36	55	14	3	3	9	-	17	13	5	3
ASTÚA Y PIRIE	7	3 881	2 236	2 174	94	166	75	37	26	73	231	347	161	9	131	41	41	594	148	22	40
PROGRESO	6	3 054	1 700	1 653	186	103	43	15	15	55	213	283	76	11	27	52	20	442	112	16	31
H.A. CARIARI	1	54	37	32	-	2	-	2	1	-	1	15	1	-	1	1	2	1	5	5	-
DISTRITO 6 COLORADO	4	1 679	746	728	13	41	13	12	5	66	49	162	21	2	8	26	14	150	146	14	4
BARRA DEL COLORADO	1	410	170	165	2	6	2	2	3	1	10	13	6	-	3	6	4	31	76	3	2
BOCA TORTUGUERO	1	642	267	261	2	19	2	7	2	7	19	55	5	2	1	10	7	78	45	6	-
SAN GERARDO	1	531	262	256	5	15	8	3	-	57	14	82	10	-	3	9	2	29	19	4	2
LINDA VISTA	1	96	47	46	4	1	1	-	-	1	6	12	-	-	1	1	1	12	6	1	-

CUADRO 2.16 LIMÓN: JUNTAS, ELECTORADO, VOTOS POR PARTIDO, BLANCOS Y NULOS, PARA DIPUTACIONES
SEGÚN CANTÓN, DISTRITO ADMINISTRATIVO Y DISTRITO ELECTORAL
ELECCIONES 4 DE FEBRERO 2018

CANTÓN, DISTRITO ADMINISTRATIVO Y DISTRITO ELECTORAL	JUNTAS	ELECTORADO	VOTOS RECIBIDOS																		
			TOTAL GENERAL	VOTOS VÁLIDOS																BLANCOS	NULOS
				TOTAL	ACCESIBILIDAD SIN EXCLUSIÓN	ACCIÓN CIUDADANA	ALIANZA DEMÓCRATA CRISTIANA	AUTÉNTICO LIMONENSE	DE LOS TRABAJADORES	FRENTE AMPLIO	INTEGRACIÓN NACIONAL	LIBERACIÓN NACIONAL	MOVIMIENTO LIBERTARIO	NUEVA GENERACIÓN	RECUPERANDO VALORES	RENOVACIÓN COSTARRICENSE	REPUBLICANO SOCIAL CRISTIANO	RESTAURACIÓN NACIONAL	UNIDAD SOCIAL CRISTIANA		
DISTRITO 7 LA COLONIA	13	6 805	4 373	4 288	195	392	132	54	22	88	315	687	233	26	187	392	98	1 042	425	21	64
SAN RAFAEL	7	3 855	2 626	2 576	92	248	45	39	12	60	210	466	114	11	105	140	63	696	275	14	36
CASCADAS	4	2 150	1 221	1 209	42	117	75	14	7	16	76	127	103	9	79	157	27	290	70	1	11
SAN BOSCO	2	800	526	503	61	27	12	1	3	12	29	94	16	6	3	95	8	56	80	6	17
CANTÓN 3 SIQUIRRES	86	40 171	23 054	22 345	666	1 328	750	1 335	103	1 435	1 226	3 989	518	191	624	1 629	692	5 981	1 878	465	244
DISTRITO 1 SIQUIRRES	46	22 994	13 057	12 688	412	834	252	923	48	1 030	667	2 048	173	143	218	1 139	392	3 503	906	117	252
SIQUIRRES	14	7 966	4 668	4 553	146	306	77	507	13	399	248	772	57	87	68	320	126	1 058	369	35	80
SANTO DOMINGO (PUEBLO NUEVO)	2	1 207	640	609	31	41	12	14	3	56	22	64	13	3	4	140	24	130	52	4	27
SAN ALBERTO NUEVO	1	438	206	199	6	18	6	1	2	17	8	24	2	1	22	8	12	64	8	1	6
SAN ALEJO-SANTA MARTA	2	809	497	477	16	68	6	68	5	28	19	96	19	1	16	8	24	44	59	10	10
EL COCO	2	693	468	461	9	30	3	37	1	62	22	52	-	5	2	20	7	173	38	2	5
IMPERIO	2	962	460	452	26	16	11	9	2	40	31	103	6	2	3	49	16	113	25	3	5
INDIANA TRES	2	802	485	469	4	14	16	67	1	22	10	50	11	1	20	50	20	156	27	4	12
BOCA DE PARISMINA	1	264	138	132	3	12	1	3	-	51	10	24	2	-	1	6	4	8	7	3	3
MARYLAND	2	949	527	515	13	26	20	6	2	123	38	95	6	1	10	57	11	95	12	3	9
GUAYACÁN	1	209	134	129	2	17	3	3	-	16	4	48	2	-	2	7	5	9	11	1	4
LUCHA	1	221	136	134	2	8	2	2	-	15	8	12	3	-	5	4	3	66	4	1	1
LA ESPERANZA	1	140	54	54	7	1	1	1	-	-	7	9	3	-	1	2	2	19	1	-	-
COCAL	2	783	421	406	22	16	3	11	2	29	14	68	4	2	1	17	8	195	14	4	11
SAN MARTIN	13	7 551	4 223	4 098	125	261	91	194	17	172	226	631	45	40	63	451	130	1 373	279	46	79
DISTRITO 2 PACUARITO	12	5 102	2 601	2 493	71	102	109	154	19	80	153	670	51	12	34	116	65	644	213	39	69
PACUARITO	2	694	378	366	5	17	4	49	3	5	14	59	12	2	7	12	10	94	73	5	7
CIMARRONES	3	1 719	922	889	6	31	64	60	3	38	62	236	16	7	12	30	22	243	59	11	22
PERLA	2	781	384	367	8	16	8	8	4	6	26	91	3	2	2	50	14	97	32	4	13
MADRE DE DIOS	1	263	142	136	4	6	1	10	3	4	28	42	2	1	3	2	-	26	4	2	4
SAN CARLOS	1	591	332	318	8	12	11	9	3	13	8	116	5	-	-	8	9	104	12	4	10
FREEMAN	1	464	173	169	2	6	9	5	1	3	4	63	4	-	2	6	3	44	17	2	2
CULTIVEZ	1	461	217	205	33	10	12	5	2	6	11	55	8	-	7	6	5	32	13	8	4
ALTO LAS BRISAS DE PACUARITO	1	129	53	43	5	4	-	8	-	5	-	8	1	-	1	2	2	4	3	3	7
DISTRITO 3 FLORIDA	5	1 431	960	930	10	40	99	39	2	30	45	166	11	2	24	105	13	207	137	8	22
FLORIDA	2	1 048	697	674	8	24	87	37	1	15	36	104	7	2	20	64	8	167	94	5	18
SAN ANTONIO	1	217	151	147	2	13	7	-	1	12	5	21	3	-	1	40	4	24	14	1	3
SAN JOSÉ O BAJOS DE PASCUA (ESTACIÓN)	1	86	53	51	-	1	3	-	-	-	2	11	-	-	2	-	1	11	20	1	1
SAN ISIDRO O ALTOS DE PASCUA	1	80	59	58	-	2	2	2	-	3	2	30	1	-	1	1	-	5	9	1	-
DISTRITO 4 GERMANIA	5	2 090	1 274	1 240	74	86	23	42	11	41	71	246	23	5	151	33	46	289	99	18	16
MILANO O NEGUEV	1	497	263	258	56	26	4	4	1	6	12	31	5	-	18	3	5	68	19	3	2
GERMANIA	2	715	463	445	8	25	8	17	6	10	25	96	6	2	130	10	14	63	25	9	9
HEREDIANA	2	878	548	537	10	35	11	21	4	25	34	119	12	3	3	20	27	158	55	6	5
DISTRITO 5 EL CAIRO	10	4 622	2 644	2 547	71	123	110	93	10	183	146	394	215	19	66	130	98	703	186	35	62
EL CAIRO	7	3 810	2 187	2 106	64	107	102	86	8	158	128	328	173	19	36	109	78	539	171	24	57
SEIS AMIGOS	1	205	124	119	1	3	-	2	-	9	2	21	5	-	-	1	5	68	2	5	-
EL PEJE	1	518	286	275	6	11	7	5	2	16	12	36	32	-	30	19	6	84	9	6	5
BELLAVISTA	1	89	47	47	-	2	1	-	-	-	4	9	5	-	-	1	9	12	4	-	-
DISTRITO 6 LA ALEGRÍA	8	3 932	2 518	2 447	28	143	157	84	13	71	144	465	45	10	131	106	78	635	337	27	44
ALEGRÍA	3	1 537	1 049	1 023	13	78	64	42	3	30	58	250	14	10	49	27	38	223	124	8	18
ALTO HEREDIANA (SAN ISIDRO)	4	1 928	1 159	1 124	13	52	81	35	2	32	63	164	31	-	38	64	26	330	193	15	20
PORTÓN IBERIA	1	467	310	300	2	13	12	7	8	9	23	51	-	-	44	15	14	82	20	4	6
CANTÓN 4 TALAMANCA	46	20 870	10 517	10 126	61	622	325	1 311	32	1 252	357	1 328	82	32	90	157	1 262	1 778	1 437	259	132
DISTRITO 1 BRATSI	12	5 831	3 074	2 963	22	246	40	334	9	329	102	441	18	15	22	30	399	618	338	36	75
BRATSI (BAMBÚ O DON DIEGO)	1	449	238	229	2	30	2	17	2	28	5	36	1	1	-	3	22	45	35	4	5
BRIBRÍ (FIELDS)	5	3 046	1 571	1 519	8	110	31	178	6	120	78	222	13	12	18	17	299	264	143	14	38
SHIROLES (XIROLES)	4	2 007	1 039	1 001	10	87	7	130	-	167	16	135	3	2	4	9	36	254	141	11	27
SIBUJÚ	1	313	215	204	2	18	-	7	1	13	3	46	1	-	-	1	41	55	16	7	4
H.A. SANTA LUISA	1	16	11	10	-	1	-	2	-	1	-	2	-	-	-	-	1	-	3	-	1

CUADRO 2.16 LIMÓN: JUNTAS, ELECTORADO, VOTOS POR PARTIDO, BLANCOS Y NULOS, PARA DIPUTACIONES SEGÚN CANTÓN, DISTRITO ADMINISTRATIVO Y DISTRITO ELECTORAL ELECCIONES 4 DE FEBRERO 2018

CANTÓN, DISTRITO ADMINISTRATIVO Y DISTRITO ELECTORAL	JUNTAS	ELECTORADO	VOTOS RECIBIDOS																		
			TOTAL GENERAL	VOTOS VÁLIDOS																BLANCOS	NULOS
				TOTAL	ACCESIBILIDAD SIN EXCLUSIÓN	ACCIÓN CIUDADANA	ALIANZA DEMÓCRATA CRISTIANA	AUTÉNTICO LIMONENSE	DE LOS TRABAJADORES	FRENTE AMPLIO	INTEGRACIÓN NACIONAL	LIBERACIÓN NACIONAL	MOVIMIENTO LIBERTARIO	NUEVA GENERACIÓN	RECUPERANDO VALORES	RENOVACIÓN COSTARRICENSE	REPUBLICANO SOCIAL CRISTIANO	RESTAURACIÓN NACIONAL	UNIDAD SOCIAL CRISTIANA		
DISTRITO 2 SIXAOLA	10	4 657	2 302	2 221	14	99	138	286	11	147	93	265	31	7	15	71	425	368	251	19	62
SIXAOLA	3	1 395	568	543	4	37	50	100	1	11	20	61	7	3	3	5	74	111	56	7	18
PARAÍSO	3	1 503	811	775	5	23	35	97	5	101	33	70	15	-	5	37	147	99	103	8	28
GANDOCA	1	204	124	124	-	5	6	23	-	15	2	26	1	-	1	1	14	24	6	-	-
DAYTONIA	1	602	290	284	2	18	20	13	2	7	8	42	3	-	5	23	64	43	34	1	5
MARGARITA	2	953	509	495	3	16	27	53	3	13	30	66	5	4	1	5	126	91	52	3	11
DISTRITO 3 CAHUITA	12	5 719	2 992	2 897	13	172	125	667	6	190	126	279	21	4	29	32	223	523	487	35	60
CAHUITA	2	1 050	529	514	2	16	8	278	-	31	18	41	-	1	1	2	36	48	32	3	12
PUERTO VIEJO	3	1 557	722	694	4	64	13	174	3	83	30	54	6	1	13	13	31	139	66	12	16
MANZANILLO	1	315	169	163	-	12	1	57	1	11	17	7	2	-	1	1	20	21	12	1	5
HOME CREEK	4	2 071	1 135	1 108	3	55	93	58	1	57	45	104	8	1	11	11	82	267	312	7	20
DINDIRÍ O CARBÓN DOS	1	135	96	94	-	8	-	26	1	-	4	15	1	-	-	1	21	3	14	-	2
BORDÓN	1	591	341	324	4	17	10	74	-	8	12	58	4	1	3	4	33	45	51	12	5
DISTRITO 4 TELIRE	12	4 663	2 149	2 045	12	105	22	24	6	586	36	343	12	6	24	24	215	269	361	42	62
AMUBRI	4	1 911	968	923	5	47	5	10	2	338	16	210	7	1	7	9	68	89	109	15	30
COROMA (COLOQCHA)	1	410	212	207	-	5	-	-	-	69	4	19	-	-	3	3	4	21	79	3	2
KATSI	2	656	229	218	2	11	3	8	1	42	10	48	2	2	2	1	13	32	41	3	8
SEPEQUE	2	1 030	514	484	2	19	11	5	1	118	3	19	2	2	10	6	115	82	89	15	15
BAJO TELIRE (BAJO BLEY)	1	202	51	49	-	2	1	-	-	-	-	36	-	-	-	1	-	1	8	1	1
YORKIN	1	225	114	108	-	21	1	1	1	15	3	8	1	-	2	3	14	5	33	1	5
JAKCATACLA (MESA DE PIEDRA)	1	229	61	56	3	-	1	-	1	4	-	3	-	1	-	1	1	39	2	4	1
CANTÓN 5 MATINA	44	21 862	11 888	11 475	619	458	928	1 169	39	302	492	1 787	195	36	608	374	431	2 841	1 196	288	125
DISTRITO 1 MATINA	12	5 195	2 765	2 663	261	75	69	402	8	56	90	415	35	5	174	81	96	655	241	31	71
MATINA	4	2 136	1 177	1 134	230	33	30	206	3	17	35	142	12	1	68	34	38	228	57	12	31
CORINA	1	526	221	210	1	2	7	39	-	9	9	34	4	-	3	2	2	71	27	5	6
BRISTOL	1	464	272	255	3	5	6	26	2	3	4	43	2	-	69	5	26	21	40	4	13
SAN MIGUEL	1	375	196	190	7	7	9	17	1	7	6	42	2	1	4	14	7	42	24	3	3
LÍNEA B	2	890	520	503	7	8	11	85	2	6	23	54	8	3	24	18	9	188	57	3	14
CUATRO MILLAS	1	279	128	124	7	5	3	7	-	-	2	55	2	-	1	2	3	23	14	2	2
PALMERA (CATSAQIBI)	1	263	94	93	1	8	-	5	-	11	1	13	3	-	2	4	6	32	7	1	-
ESPERANZA	1	262	157	154	5	7	3	17	-	3	10	32	2	-	3	2	5	50	15	1	2
DISTRITO 2 BATÁN	21	11 007	5 900	5 690	319	277	714	302	21	202	235	898	79	23	94	185	250	1 407	684	57	153
BATÁN	12	7 191	3 859	3 737	296	202	514	196	16	122	173	548	46	16	34	117	192	896	369	34	88
LUZÓN	2	753	369	352	5	16	19	20	1	15	8	52	4	-	41	11	6	75	79	1	16
VEINTIOCHO MILLAS O WALDEK	2	931	536	517	6	18	87	24	2	6	14	83	6	4	1	2	27	202	35	4	15
SAHARA	1	645	323	303	1	6	58	36	-	15	9	59	8	-	6	9	6	47	43	2	18
SANTA MARTA	2	821	447	430	3	15	24	20	1	17	18	89	6	-	6	11	8	98	114	8	9
ESPAVEL (VEGAS)	1	317	157	153	3	6	5	1	-	16	5	46	4	3	3	4	3	34	20	2	2
BARBILLA NORTE	1	349	209	198	5	14	7	5	1	11	8	21	5	-	3	31	8	55	24	6	5
DISTRITO 3 CARRANDI	11	5 660	3 223	3 122	39	106	145	465	10	44	167	474	81	8	340	108	85	779	271	37	64
ZENT	3	1 333	812	788	10	25	51	125	2	10	36	77	23	3	142	23	26	199	36	9	15
ESTRADA	2	1 089	605	578	8	22	10	178	1	9	23	55	4	3	25	11	14	151	64	5	22
CUBA	5	2 612	1 438	1 399	18	39	68	126	7	19	96	271	47	1	147	62	38	330	130	16	23
SANTA MARÍA	1	626	368	357	3	20	16	36	-	6	12	71	7	1	26	12	7	99	41	7	4
CANTÓN 6 GUÁCIMO	56	28 860	17 024	16 558	1 046	1 210	2 298	473	116	579	1 022	2 715	610	65	694	532	389	3 591	1 218	320	146
DISTRITO 1 GUÁCIMO	25	12 877	7 200	7 030	628	606	592	319	47	259	514	986	282	27	389	131	177	1 461	612	41	129
GUÁCIMO	16	9 609	5 208	5 085	481	462	420	258	40	180	361	663	210	22	348	93	106	1 022	419	22	101
HOGAR	2	754	438	429	24	44	16	23	1	13	36	62	33	3	10	9	20	77	58	7	2
BOSQUE	2	826	480	465	41	24	65	11	2	16	29	96	4	-	4	6	17	100	50	4	11
PARISMINA	1	519	367	357	18	31	25	13	1	14	26	52	10	-	13	4	18	108	24	1	9
SAN LUIS	2	998	594	585	60	42	63	11	3	36	57	86	25	1	13	16	13	109	50	4	5
LAS COLINAS	1	153	99	96	4	3	3	3	-	-	4	16	-	-	1	3	3	45	11	2	1
H.A. DAVID GARRO	1	18	14	13	-	-	-	-	-	-	1	11	-	1	-	-	-	-	-	1	-
DISTRITO 2 MERCEDES	2	888	604	592	14	76	122	9	2	11	22	138	6	6	4	8	9	137	28	6	6
IROQUOIS	2	888	604	592	14	76	122	9	2	11	22	138	6	6	4	8	9	137	28	6	6

CUADRO 2.16 LIMÓN: JUNTAS, ELECTORADO, VOTOS POR PARTIDO, BLANCOS Y NULOS, PARA DIPUTACIONES SEGÚN CANTÓN, DISTRITO ADMINISTRATIVO Y DISTRITO ELECTORAL
ELECCIONES 4 DE FEBRERO 2018

CANTÓN, DISTRITO ADMINISTRATIVO Y DISTRITO ELECTORAL	JUNTAS	ELECTORADO	VOTOS RECIBIDOS																		
			TOTAL GENERAL	VOTOS VÁLIDOS																BLANCOS	NULOS
				TOTAL	ACCESIBILIDAD SIN EXCLUSIÓN	ACCIÓN CIUDADANA	ALIANZA DEMÓCRATA CRISTIANA	AUTÉNTICO LIMONENSE	DE LOS TRABAJADORES	FRENTE AMPLIO	INTEGRACIÓN NACIONAL	LIBERACIÓN NACIONAL	MOVIMIENTO LIBERTARIO	NUEVA GENERACIÓN	RECUPERANDO VALORES	RENOVACIÓN COSTARRICENSE	REPUBLICANO SOCIAL CRISTIANO	RESTAURACIÓN NACIONAL	UNIDAD SOCIAL CRISTIANA		
DISTRITO 3 POCORA	10	4 592	2 883	2 802	117	189	269	74	19	72	144	415	138	12	92	64	73	932	192	35	46
POCORA (PARTE NORTE)	5	2 469	1 525	1 476	64	115	176	37	9	43	73	235	101	5	27	34	37	395	125	17	32
OJO DE AGUA O SAN GERARDO (DESTIERRO)	1	49	23	23	-	-	-	5	-	-	-	13	1	-	2	-	-	2	-	-	-
POCORA SUR	3	1 506	980	955	41	61	79	23	8	19	38	89	28	3	51	23	23	427	42	14	11
ARGENTINA	1	568	355	348	12	13	14	9	2	10	33	78	8	4	12	7	13	108	25	4	3
DISTRITO 4 RÍO JIMÉNEZ	11	6 481	3 960	3 842	222	208	879	55	27	117	227	693	149	13	78	137	74	721	242	36	82
RÍO JIMÉNEZ (BALSAVILLE)	8	4 776	2 869	2 788	143	171	654	45	17	83	182	410	126	12	35	115	62	533	200	24	57
SANTA ROSA	2	1 072	677	648	24	25	66	8	5	26	39	194	20	1	40	12	9	149	30	10	19
LOS ÁNGELES	1	633	414	406	55	12	159	2	5	8	6	89	3	-	3	10	3	39	12	2	6
DISTRITO 5 DUACARÍ	8	4 022	2 377	2 292	65	131	436	16	21	120	115	483	35	7	131	192	56	340	144	28	57
VILLAFRANCA	3	1 700	1 036	999	38	41	244	7	5	77	61	173	9	2	53	49	24	147	69	11	26
PUEBLO NUEVO O ZANCUDO	2	681	410	398	8	10	27	1	4	5	13	139	11	2	1	126	2	27	22	5	7
LIMBO	3	1 641	931	895	19	80	165	8	12	38	41	171	15	3	77	17	30	166	53	12	24

FUENTE: Tribunal Supremo de Elecciones.

CUADRO 2.17 COSTA RICA: JUNTAS, ELECTORADO, VOTOS POR PARTIDO, NULOS Y BLANCOS, PARA DIPUTACIONES A LA ASAMBLEA LEGISLATIVA, SEGÚN PROVINCIA Y CENTRO DE VOTACIÓN
ELECCIONES 4 DE FEBRERO 2018

PROVINCIA Y CENTRO DE VOTACIÓN	JUNTAS	ELECTORADO	VOTOS RECIBIDOS																												
			TOTAL GENERAL	VOTOS VÁLIDOS																											
				TOTAL	ACCESIBILIDAD SIN EXCLUSIÓN	ACCIÓN CIUDADANA	ACTUEMOS YA	ALIANZA DEMÓCRATA CRISTIANA	AUTÉNTICO LIMONENSE	COMUNAL UNIDO	DE LOS TRABAJADORES	DE LOS TRANSPORTISTAS	FRENTE AMPLIO	FUERZAS UNIDAS PARA EL CAMBIO	INTEGRACIÓN NACIONAL	LIBERACIÓN NACIONAL	LIBERAL PROGRESISTA	MOVIMIENTO LIBERTARIO	NUEVA GENERACIÓN	NUEVO PARTIDO SOCIALISTA	PATRIA, IGUALDAD Y DEMOCRACIA	RECUPERANDO VALORES	RENOVACIÓN COSTARRICENSE	REPUBLICANO SOCIAL CRISTIANO	RESTAURACIÓN NACIONAL	TODOS	UNIDAD SOCIAL CRISTIANA	UNIÓN GUANACASTECA	VAMOS	NULOS	BLANCOS
COSTA RICA	**6 542**	**3 290 465**	**2 178 096**	**2 137 556**	**46 071**	**347 703**	**9 898**	**52 325**	**13 661**	**6 270**	**11 615**	**4 868**	**84 437**	**8 237**	**163 933**	**416 638**	**12 537**	**49 659**	**45 896**	**790**	**1 881**	**4 840**	**41 806**	**89 969**	**388 086**	**8 062**	**312 097**	**7 994**	**8 283**	**27 887**	**12 653**
ESCUELA	5 610	2 805 851	1 844 804	1 808 749	38 941	284 099	8 783	46 298	13 157	5 132	10 032	3 695	68 432	6 453	139 534	356 187	10 429	42 244	38 976	609	1 318	4 224	35 787	77 997	335 828	5 634	261 742	7 735	5 483	24 686	11 369
LICEO	465	269 092	189 232	186 861	4 228	37 326	957	3 374	62	800	876	644	9 083	973	14 810	33 512	1 057	4 018	4 268	84	322	91	3 821	6 806	28 334	1 408	28 578	34	1 395	1 742	629
COLEGIO	185	105 518	72 103	71 112	1 681	13 395	92	1 457	258	156	348	313	3 785	492	4 833	12 487	477	1 653	1 290	55	118	348	1 137	2 577	12 648	508	10 305	44	655	724	267
UNIDAD PEDAGOGICA	41	23 185	16 219	15 996	307	3 220	32	405	126	16	84	52	704	77	1 163	2 715	74	381	332	5	18	147	244	556	2 868	84	2 245	-	141	155	68
UNIVERSIDAD	38	21 867	16 032	15 880	199	3 663	-	206	-	21	66	47	1 040	79	855	2 880	213	443	366	14	41	-	120	363	1 667	245	2 943	-	409	115	37
SALÓN COMUNAL	42	15 862	10 481	10 267	191	1 437	27	196	23	29	57	18	465	40	997	2 227	69	261	168	2	14	10	145	471	1 808	40	1 482	39	51	131	83
INSTITUTO	27	15 523	10 849	10 728	164	1 659	-	98	-	72	53	32	325	39	709	2 574	148	196	169	9	21	-	142	366	1 440	74	2 360	-	78	87	34
CENTRO PENITENCIARIO	36	9 575	3 118	3 006	98	369	1	85	24	3	29	0	59	17	66	808	21	102	32	3	4	19	66	129	738	1	307	19	6	67	45
MUNICIPALIDAD	12	6 819	4 646	4 591	53	892	-	33	-	-	14	-	112	-	291	939	-	140	40	-	-	-	62	230	925	-	791	69	-	38	17
COLEGIO TECNICO PROFESIONAL	8	4 797	3 553	3 517	65	820	-	69	-	5	12	40	200	33	241	534	14	77	61	1	10	-	38	136	673	30	410	-	48	25	11
SALÓN PARROQUIAL	7	2 730	1 716	1 666	57	231	-	11	-	22	10	6	62	7	98	504	5	49	23	1	0	-	22	70	254	10	178	44	2	27	23
AULAS DE CATEQUESIS	6	2 571	1 043	1 004	6	44	-	25	-	-	4	-	37	-	72	291	7	5	7	-	-	-	155	16	256	-	79	-	-	29	10
HOGAR DE ANCIANOS	50	2 448	1 406	1 347	17	117	5	15	11	6	23	5	18	2	59	540	10	29	19	4	3	1	24	78	51	3	300	5	2	23	36
KINDER	4	2 205	1 470	1 447	43	223	-	34	-	3	2	8	50	14	101	191	3	37	121	1	5	-	17	107	330	8	147	-	2	15	8
EDIFICIO GUBERNAMENTAL	4	1 536	997	985	17	171	-	14	-	5	5	3	58	9	86	151	4	14	18	1	6	-	21	53	203	17	121	-	8	11	1
CENTROS SALUD MENTAL	3	337	108	101	2	6	1	1	-	-	-	5	1	2	3	32	4	5	2	1	1	-	2	8	13	0	9	-	3	3	4
INMUEBLE PRESTADO AL MEP	1	235	139	131	1	24	-	2	-	-	-	-	2	-	4	20	2	1	3	-	-	-	1	0	17	-	54	-	-	2	6
CENTRO DE SALUD	1	194	103	94	-	3	-	1	-	-	-	-	1	-	8	31	-	2	1	-	-	-	2	5	22	-	14	4	-	4	5
IGLESIA CATOLICA	1	66	52	51	1	-	-	-	-	-	-	-	2	-	2	13	-	2	0	-	-	-	0	0	6	-	24	1	-	1	0
INMUEBLE PRIVADO	1	54	25	23	-	4	-	1	-	-	-	-	1	-	1	2	-	0	0	-	-	-	0	1	5	-	8	0	-	2	0
SAN JOSÉ	**2 092**	**1 114 779**	**762 348**	**750 910**	**14 511**	**131 046**	**-**	**12 506**	**-**	**6 270**	**3 713**	**4 868**	**37 289**	**8 237**	**51 804**	**134 886**	**5 881**	**16 813**	**15 179**	**790**	**1 881**	**-**	**11 913**	**30 715**	**132 062**	**8 062**	**114 201**	**-**	**8 283**	**7 694**	**3 744**
ESCUELA	1 564	821 485	557 626	548 641	10 794	90 925	-	9 350	-	5 132	2 762	3 695	26 452	6 453	37 532	99 744	4 235	12 157	10 927	609	1 318	-	9 008	23 381	99 605	5 634	83 445	-	5 483	5 938	3 047
LICEO	277	161 483	112 712	111 394	2 090	21 938	-	1 755	-	800	514	644	5 858	973	8 193	19 597	777	2 452	2 353	84	322	-	1 649	4 113	17 722	1 408	16 757	-	1 395	949	369
COLEGIO	118	67 995	47 143	46 536	882	8 909	-	735	-	156	234	313	2 673	492	3 149	7 331	379	1 118	929	55	118	-	749	1 778	8 558	508	6 815	-	655	436	171
UNIVERSIDAD	38	21 867	16 032	15 880	199	3 663	-	206	-	21	66	47	1 040	79	855	2 880	213	443	366	14	41	-	120	363	1 667	245	2 943	-	409	115	37
UNIDAD PEDAGOGICA	25	14 146	10 198	10 076	198	2 224	-	211	-	16	53	52	470	77	754	1 675	74	244	193	5	18	-	147	331	1 762	84	1 347	-	141	88	34
INSTITUTO	15	8 448	6 303	6 246	89	1 106	-	56	-	72	24	32	228	39	397	1 395	138	149	119	9	21	-	65	188	647	74	1 320	-	78	40	17
SALÓN COMUNAL	13	6 279	4 226	4 163	102	754	-	51	-	29	28	18	207	40	411	740	18	72	65	2	14	-	85	170	684	40	582	-	51	47	16
COLEGIO TECNICO PROFESIONAL	8	4 797	3 553	3 517	65	820	-	69	-	5	12	40	200	33	241	534	14	77	61	1	10	-	38	136	673	30	410	-	48	25	11
CENTRO PENITENCIARIO	7	2 205	633	617	15	91	-	15	-	3	3	0	15	17	7	159	12	19	3	3	4	-	3	22	105	1	114	-	6	11	5
KINDER	4	2 205	1 470	1 447	43	223	-	34	-	3	2	8	50	14	101	191	3	37	121	1	5	-	17	107	330	8	147	-	2	15	8
EDIFICIO GUBERNAMENTAL	3	1 511	996	984	17	170	-	14	-	5	5	3	58	9	86	151	4	14	18	1	6	-	21	53	203	17	121	-	8	11	1
SALÓN PARROQUIAL	4	1 333	915	887	13	175	-	5	-	22	7	6	33	7	58	296	5	19	11	1	0	-	7	42	80	10	88	-	2	11	17
HOGAR DE ANCIANOS	14	773	457	444	3	45	-	4	-	6	3	5	4	2	18	171	5	8	11	4	3	-	3	24	14	3	106	-	2	5	8
CENTROS SALUD MENTAL	2	252	84	78	1	3	-	1	-	-	-	5	1	2	2	22	4	4	2	1	1	-	1	7	12	0	6	-	3	3	3
ALAJUELA	**1 266**	**630 990**	**428 185**	**420 581**	**8 737**	**73 436**	**-**	**7 154**	**-**	**-**	**2 816**	**-**	**11 982**	**-**	**30 612**	**91 520**	**3 693**	**6 557**	**9 846**	**-**	**-**	**-**	**7 037**	**20 237**	**86 719**	**-**	**60 235**	**-**	**-**	**5 175**	**2 429**
ESCUELA	1 189	598 164	407 143	399 865	8 313	70 012	-	6 829	-	-	2 703	-	11 360	-	29 258	86 657	3 553	6 294	9 278	-	-	-	6 712	19 316	82 742	-	56 838	-	-	4 966	2 312
COLEGIO	17	9 664	6 886	6 821	149	1 351	-	87	-	-	18	-	176	-	432	1 805	69	87	134	-	-	-	122	251	950	-	1 190	-	-	43	22
LICEO	17	8 767	6 193	6 082	120	1 044	-	81	-	-	29	-	244	-	410	1 048	41	86	330	-	-	-	70	308	1 397	-	874	-	-	71	40
INSTITUTO	12	7 075	4 546	4 482	75	553	-	42	-	-	29	-	97	-	312	1 179	10	47	50	-	-	-	77	178	793	-	1 040	-	-	47	17
CENTRO PENITENCIARIO	14	3 664	1 108	1 075	35	173	-	36	-	-	21	-	21	-	25	241	7	20	19	-	-	-	31	44	335	-	67	-	-	17	16
SALÓN COMUNAL	7	2 634	1 740	1 712	35	256	-	71	-	-	5	-	62	-	150	421	11	17	30	-	-	-	17	100	385	-	152	-	-	18	10
HOGAR DE ANCIANOS	9	664	343	329	6	30	-	6	-	-	10	-	5	-	13	138	2	5	2	-	-	-	7	24	15	-	66	-	-	3	11
SALÓN PARROQUIAL	1	358	226	215	4	17	-	2	-	-	1	-	17	-	12	31	0	1	3	-	-	-	1	16	102	-	8	-	-	10	1
CARTAGO	**740**	**387 905**	**278 521**	**272 894**	**7 070**	**54 242**	**9 898**	**15 422**	**-**	**-**	**1 501**	**0**	**9 700**	**0**	**22 346**	**54 197**	**0**	**5 003**	**8 710**	**0**	**0**	**0**	**6 910**	**12 877**	**28 709**	**0**	**36 309**	**0**	**0**	**4 039**	**1 588**
ESCUELA	652	340 180	242 865	237 762	6 060	46 204	8 783	14 295	-	-	1 341	-	8 196	-	18 809	47 566	-	4 495	7 772	-	-	-	5 525	11 516	25 759	-	31 441	-	-	3 653	1 450
LICEO	57	33 094	25 490	25 123	861	5 814	957	861	-	-	110	-	935	-	2 918	4 492	-	364	722	-	-	-	1 302	960	1 526	-	3 301	-	-	275	92
COLEGIO	13	6 906	4 895	4 821	47	1 172	92	112	-	-	19	-	342	-	269	1 182	-	35	56	-	-	-	38	185	552	-	720	-	-	55	19
UNIDAD PEDAGOGICA	11	6 427	4 583	4 521	91	957	32	126	-	-	24	-	215	-	313	769	-	90	138	-	-	-	35	187	776	-	768	-	-	44	18
CENTRO PENITENCIARIO	2	542	201	195	7	35	1	8	-	-	1	-	7	-	7	49	-	5	0	-	-	-	5	11	46	-	13	-	-	5	1
SALÓN COMUNAL	2	507	375	365	2	53	27	18	-	-	4	-	4	-	26	93	-	11	20	-	-	-	4	13	46	-	44	-	-	6	4
HOGAR DE ANCIANOS	2	164	88	84	1	4	5	2	-	-	2	-	1	-	3	36	-	2	2	-	-	-	0	4	3	-	19	-	-	1	3
CENTROS SALUD MENTAL	1	85	24	23	1	3	1	-	-	-	-	-	0	-	1	10	-	1	0	-	-	-	1	1	1	-	3	-	-	0	1

CUADRO 2.17 COSTA RICA: JUNTAS, ELECTORADO, VOTOS POR PARTIDO, NULOS Y BLANCOS, PARA DIPUTACIONES A LA ASAMBLEA LEGISLATIVA, SEGÚN PROVINCIA Y CENTRO DE VOTACIÓN
ELECCIONES 4 DE FEBRERO 2018

PROVINCIA Y CENTRO DE VOTACIÓN	JUNTAS	ELECTORADO	VOTOS RECIBIDOS																																				
			TOTAL GENERAL	VOTOS VÁLIDOS																																				
				TOTAL	ACCESIBILIDAD SIN EXCLUSIÓN	ACCIÓN CIUDADANA	ACTUEMOS YA	ALIANZA DEMÓCRATA CRISTIANA	AUTÉNTICO LIMONENSE	COMUNAL UNIDO	DE LOS TRABAJADORES	DE LOS TRANSPORTISTAS	FRENTE AMPLIO	FUERZAS UNIDAS PARA EL CAMBIO	INTEGRACIÓN NACIONAL	LIBERACIÓN NACIONAL	LIBERAL PROGRESISTA	MOVIMIENTO LIBERTARIO	NUEVA GENERACIÓN	NUEVO PARTIDO SOCIALISTA	PATRIA, IGUALDAD Y DEMOCRACIA	RECUPERANDO VALORES	RENOVACIÓN COSTARRICENSE	REPUBLICANO SOCIAL CRISTIANO	RESTAURACIÓN NACIONAL	TODOS	UNIDAD SOCIAL CRISTIANA	UNIÓN GUANACASTECA	VAMOS	NULOS	BLANCOS
HEREDIA	**613**	**332 859**	**238 356**	**235 084**	**3 347**	**49 257**	**-**	**2 822**	**-**	**-**	**1 049**	**-**	**11 418**	**-**	**16 603**	**44 772**	**1 050**	**4 659**	**5 122**	**-**	**-**	**-**	**3 027**	**8 122**	**41 773**	**-**	**42 063**	**-**	**-**	**2 372**	**900**
ESCUELA	521	282 022	200 562	197 664	2 833	40 508	-	2 371	-	-	901	-	9 408	-	14 175	37 876	810	3 910	4 282	-	-	-	2 551	7 115	35 712	-	35 212	-	-	2 073	825
LICEO	71	41 426	31 148	30 860	400	7 312	-	354	-	-	115	-	1 711	-	1 878	5 794	210	579	706	-	-	-	388	801	4 679	-	5 933	-	-	233	55
COLEGIO	16	9 116	6 522	6 442	113	1 425	-	97	-	-	31	-	297	-	544	1 052	29	165	134	-	-	-	87	198	1 375	-	895	-	-	62	18
HOGAR DE ANCIANOS	4	226	101	95	1	8	-	-	-	-	2	-	1	-	6	41	1	4	0	-	-	-	1	7	2	-	21	-	-	4	2
CENTRO PENITENCIARIO	1	69	23	23	-	4	-	-	-	-	-	-	1	-	0	9	0	1	0	-	-	-	0	1	5	-	2	-	-	0	0
GUACANASTE	**565**	**240 637**	**142 801**	**139 063**	**4 218**	**13 822**	**-**	**2 551**	**-**	**-**	**560**	**-**	**3 163**	**-**	**17 095**	**32 486**	**-**	**4 467**	**1 960**	**-**	**-**	**-**	**3 350**	**4 879**	**21 864**	**-**	**20 654**	**7 994**	**-**	**2 599**	**1 139**
ESCUELA	521	224 650	132 598	129 090	3 999	12 477	-	2 482	-	-	522	-	2 797	-	16 396	29 940	-	4 094	1 849	-	-	-	3 147	4 442	20 283	-	18 927	7 735	-	2 454	1 054
MUNICIPALIDAD	12	6 819	4 646	4 591	53	892	-	33	-	-	14	-	112	-	291	939	-	140	40	-	-	-	62	230	925	-	791	69	-	38	17
SALÓN COMUNAL	9	2 947	2 033	1 973	10	232	-	12	-	-	6	-	109	-	215	575	-	38	33	-	-	-	13	89	237	-	365	39	-	31	29
COLEGIO	5	2 228	1 449	1 407	9	76	-	6	-	-	6	-	117	-	78	454	-	38	15	-	-	-	48	59	191	-	266	44	-	27	15
LICEO	3	1 661	868	836	90	68	-	5	-	-	6	-	7	-	61	207	-	94	8	-	-	-	57	18	80	-	101	34	-	25	7
SALÓN PARROQUIAL	2	1 039	575	564	40	39	-	4	-	-	2	-	12	-	28	177	-	29	9	-	-	-	14	12	72	-	82	44	-	6	5
CENTRO PENITENCIARIO	3	790	329	316	14	26	-	6	-	-	1	-	3	-	9	103	-	28	4	-	-	-	5	13	38	-	47	19	-	9	4
CENTRO DE SALUD	1	194	103	94	-	3	-	1	-	-	-	-	1	-	8	31	-	2	1	-	-	-	2	5	22	-	14	4	-	4	5
HOGAR DE ANCIANOS	7	189	123	118	2	5	-	1	-	-	3	-	2	-	6	45	-	2	1	-	-	-	2	10	5	-	29	5	-	2	3
IGLESIA CATOLICA	1	66	52	51	1	-	-	-	-	-	-	-	2	-	2	13	-	2	0	-	-	-	0	0	6	-	24	1	-	1	0
INMUEBLE PRIVADO	1	54	25	23	-	4	-	1	-	-	-	-	1	-	1	2	-	0	0	-	-	-	0	1	5	-	8	0	-	2	0
PUNTARENAS	**716**	**310 662**	**172 325**	**167 971**	**1 762**	**15 586**	**-**	**3 259**	**-**	**-**	**790**	**-**	**5 129**	**-**	**15 519**	**36 257**	**1 913**	**5 743**	**4 148**	**-**	**-**	**-**	**4 319**	**7 680**	**41 795**	**-**	**24 071**	**-**	**-**	**2 958**	**1 396**
ESCUELA	662	290 236	161 192	157 122	1 649	14 653	-	3 063	-	-	737	-	4 826	-	14 560	33 725	1 831	5 495	3 987	-	-	-	3 919	7 065	39 279	-	22 333	-	-	2 752	1 318
LICEO	25	13 871	7 876	7 702	76	730	-	135	-	-	34	-	188	-	712	1 745	29	128	128	-	-	-	212	504	1 814	-	1 267	-	-	133	41
SALÓN COMUNAL	9	2 741	1 669	1 625	18	98	-	28	-	-	13	-	70	-	159	336	40	90	17	-	-	-	17	79	379	-	281	-	-	27	17
AULAS DE CATEQUESIS	6	2 571	1 043	1 004	6	44	-	25	-	-	4	-	37	-	72	291	7	5	7	-	-	-	155	16	256	-	79	-	-	29	10
CENTRO PENITENCIARIO	3	704	231	219	8	14	-	4	-	-	1	-	3	-	6	83	2	17	4	-	-	-	6	12	42	-	17	-	-	10	2
HOGAR DE ANCIANOS	9	279	174	167	4	22	-	2	-	-	1	-	3	-	6	57	2	7	2	-	-	-	9	4	8	-	40	-	-	5	2
INMUEBLE PRESTADO AL MEP	1	235	139	131	1	24	-	2	-	-	-	-	2	-	4	20	2	1	3	-	-	-	1	0	17	-	54	-	-	2	6
EDIFICIO GUBERNAMENTAL	1	25	1	1	-	1	-	-	-	-	-	-	0	-	0	0	0	0	0	-	-	-	0	0	0	-	0	-	-	0	0
LIMÓN	**550**	**272 633**	**155 560**	**151 053**	**6 426**	**10 314**	**-**	**8 611**	**13 661**	**-**	**1 186**	**-**	**5 756**	**-**	**9 954**	**22 520**	**-**	**6 417**	**931**	**-**	**-**	**4 840**	**5 250**	**5 459**	**35 164**	**-**	**14 564**	**-**	**-**	**3 050**	**1 457**
ESCUELA	501	249 114	142 818	138 605	5 293	9 320	-	7 908	13 157	-	1 066	-	5 393	-	8 804	20 679	-	5 799	881	-	-	4 224	4 925	5 162	32 448	-	13 546	-	-	2 850	1 363
COLEGIO	16	9 609	5 208	5 085	481	462	-	420	258	-	40	-	180	-	361	663	-	210	22	-	-	348	93	106	1 022	-	419	-	-	101	22
LICEO	15	8 790	4 945	4 864	591	420	-	183	62	-	68	-	140	-	638	629	-	315	21	-	-	91	143	102	1 116	-	345	-	-	56	25
UNIDAD PEDAGOGICA	5	2 612	1 438	1 399	18	39	-	68	126	-	7	-	19	-	96	271	-	47	1	-	-	147	62	38	330	-	130	-	-	23	16
CENTRO PENITENCIARIO	6	1 601	593	561	19	26	-	16	24	-	2	-	9	-	12	164	-	12	2	-	-	19	16	26	167	-	47	-	-	15	17
SALÓN COMUNAL	2	754	438	429	24	44	-	16	23	-	1	-	13	-	36	62	-	33	3	-	-	10	9	20	77	-	58	-	-	2	7
HOGAR DE ANCIANOS	5	153	120	110	-	3	-	-	11	-	2	-	2	-	7	52	-	1	1	-	-	1	2	5	4	-	19	-	-	3	7

FUENTE: Tribunal Supremo de Elecciones.

CUADRO 2.18 SAN JOSÉ: JUNTAS, ELECTORADO, PARTICIPACIÓN, VOTOS POR PARTIDO, NULOS Y BLANCOS, PARA DIPUTACIONES A LA ASAMBLEA LEGISLATIVA, SEGÚN CANTÓN, DISTRITO ADMINISTRATIVO Y CENTRO DE VOTACIÓN
ELECCIONES 4 DE FEBRERO 2018

CANTÓN	DISTRITO ADMINISTRATIVO	CENTRO DE VOTACIÓN	JUNTAS	ELECTORADO	VOTOS RECIBIDOS																												
					TOTAL GENERAL	VOTOS VÁLIDOS																										NULOS	BLANCOS
						TOTAL	ACCESIBILIDAD SIN EXCLUSIÓN	ACCIÓN CIUDADANA	ALIANZA DEMÓCRATA CRISTIANA	COMUNAL UNIDO	DE LOS TRABAJADORES	DE LOS TRANSPORTISTAS	FRENTE AMPLIO	FUERZAS UNIDAS PARA EL CAMBIO	INTEGRACIÓN NACIONAL	LIBERACIÓN NACIONAL	LIBERAL PROGRESISTA	MOVIMIENTO LIVERTARIO	NUEVA GENERACIÓN	NUEVO PARTIDO SOCIALISTA	PATRIA, IGUALDAD Y DEMOCRACIA	RENOVACIÓN COSTARRICENSE	REPUBLICANO SOCIAL CRISTIANO	RESTAURACIÓN NACIONAL	TODOS	UNIDAD SOCIAL CRISTIANA	VAMOS		
CANTÓN SAN JOSÉ	CARMEN	ESCUELA REPÚBLICA DEL PERÚ VITALIA MADRIGAL	2	1 175	708	699	11	133	4	0	0	1	49	3	66	127	12	16	19	0	3	3	19	59	19	123	32	5	4
		ESCUELA REPÚBLICA DE MÉXICO	7	3 792	2 506	2 484	36	394	32	3	8	8	177	21	198	519	32	68	48	1	11	24	109	205	49	464	77	15	7
	MERCED	ESCUELA REPÚBLICA DE ARGENTINA	14	8 330	5 083	5 008	106	821	66	13	28	25	252	73	507	981	46	158	90	7	12	49	224	836	101	560	53	54	21
		UNIDAD PEDAGÓGICA JOSÉ FIDEL TRISTÁN	3	1 574	1 038	1 023	15	213	18	1	5	20	41	7	87	186	18	25	22	1	1	10	39	139	22	137	16	11	4
	HOSPITAL	ESCUELA MAURO FERNÁNDEZ ACUÑA	3	1 663	881	872	19	120	19	5	6	6	31	10	107	181	5	26	11	1	6	9	46	151	9	93	11	6	3
		ESCUELA REPÚBLICA DE NICARAGUA	8	4 264	2 703	2 668	75	351	55	8	14	11	162	34	262	582	4	47	39	2	4	42	147	564	10	236	19	23	12
		LICEO DEL SUR	16	9 623	6 063	5 951	165	821	118	18	28	48	287	81	594	1 001	23	125	94	11	29	87	294	1 377	56	640	54	84	28
		ESCUELA LICEO MARÍA AUXILIADORA	5	2 746	1 925	1 905	40	301	26	4	12	10	77	17	127	395	20	51	40	1	10	20	67	277	29	336	45	12	8
		CENTRO PENITENCIARIO ATENCIÓN INST. DE SAN JOSÉ	2	799	52	51	2	5	3	0	1	0	1	2	0	9	2	6	1	0	0	0	1	10	0	5	3	1	0
	CATEDRAL	ESCUELA ESPAÑA	3	1 572	857	839	14	154	14	2	7	3	47	3	98	153	11	22	12	1	5	7	30	77	15	144	20	9	9
		LICEO COSTA RICA	12	6 713	4 393	4 334	100	734	61	10	18	16	265	32	416	806	29	107	78	3	17	54	173	690	76	583	66	42	17
		ESCUELA NACIONES UNIDAS	3	1 854	1 321	1 303	35	269	18	4	8	6	74	9	103	215	6	28	32	0	4	40	52	203	18	165	14	13	5
		ESCUELA REPÚBLICA DE CHILE	9	5 182	3 581	3 543	78	623	54	12	16	27	245	20	306	630	26	105	62	4	15	32	175	440	61	557	55	30	8
	ZAPOTE	LICEO JOSÉ MARÍA CASTRO MADRÍZ	9	5 001	3 717	3 696	30	846	41	6	13	7	246	21	295	646	30	82	91	2	15	21	109	390	60	680	65	17	4
		ESCUELA NAPOLEÓN QUESADA SALAZAR	23	13 250	9 501	9 413	237	1 766	183	14	52	54	583	73	719	1 686	81	226	199	10	22	128	379	1 528	133	1 226	114	69	19
	SAN FRANCISCO DE DOS RÍOS	ESCUELA REPÚBLICA DOMINICANA	20	11 534	8 561	8 480	135	1 742	152	7	29	32	483	50	624	1 609	84	180	201	5	25	71	256	1 124	161	1 373	137	59	22
		ESCUELA SANTA MARTA	12	6 832	5 044	5 004	77	1 060	62	7	20	30	320	35	407	912	36	123	123	4	14	41	140	679	99	740	75	27	13
	URUCA	LICEO JULIO FONSECA GUTIÉRREZ	5	2 887	1 801	1 785	33	342	22	4	13	3	104	15	107	335	20	58	38	1	8	18	48	243	19	323	31	10	6
		ESCUELA OTTO HUBBE	5	2 980	2 131	2 117	25	404	23	3	8	4	96	7	125	393	58	80	50	1	3	17	39	169	45	529	38	12	2
		ESCUELA CORAZÓN DE JESÚS	2	926	617	603	13	75	8	1	1	5	7	19	32	182	0	12	4	1	5	4	25	113	4	86	6	12	2
		ESCUELA CAPACITACIÓN PENITENCIARIA	2	1 001	668	651	16	61	21	1	3	11	14	11	43	80	0	12	2	2	1	6	56	287	0	22	2	14	3
		ESCUELA OTTO HUBBE	8	4 694	2 145	2 086	31	222	39	7	15	3	83	53	106	304	7	44	22	4	5	34	61	847	3	181	15	37	22
		ESCUELA LA PEREGRINA	6	3 364	2 484	2 447	45	451	76	6	16	22	146	29	163	424	22	69	46	2	15	21	70	445	28	316	35	29	8
		CENTROS SALUD MENTAL CAPEMCOL	1	130	58	55	0	2	1	0	0	4	1	2	2	15	3	4	0	1	1	0	1	11	0	5	2	1	2
	MATA REDONDA	LICEO LUIS DOBLES SEGREDA	6	3 411	2 358	2 339	15	359	18	4	2	4	71	6	146	557	100	104	60	1	7	14	41	169	54	549	58	14	5
		LICEO COTEPECOS	7	4 168	2 946	2 916	44	498	36	4	18	9	137	16	215	595	56	88	54	2	15	23	78	357	50	552	69	20	10
	PAVAS	ESCUELA CARLOS SANABRIA MORA	25	14 706	10 491	10 394	130	1 721	298	17	52	20	427	72	672	2 278	205	327	255	11	23	70	243	1 203	180	2 028	162	70	27
		ESCUELA RINCÓN GRANDE	17	10 200	6 106	5 960	129	575	186	70	30	39	223	159	403	756	51	137	163	9	15	134	215	2 126	25	485	30	100	46
		ESCUELA LOMAS DEL RÍO	18	10 448	6 175	6 071	140	595	257	30	38	38	224	146	377	792	46	182	116	8	13	91	241	2 156	21	527	33	75	29
		ESCUELA SANTA CATALINA DE SENA	10	5 721	4 286	4 251	57	794	97	5	17	25	202	24	307	758	29	111	124	2	7	34	105	694	61	733	65	25	10
		ESCUELA DANIEL ODUBER QUIRÓS	16	9 488	6 017	5 883	143	666	224	44	31	20	216	152	535	909	34	113	83	9	18	79	347	1 646	22	551	41	110	24
		CENTROS SALUD MENTAL MANUEL ANTONIO CHAPUÍ	1	122	26	23	1	1	0	0	0	1	0	0	0	7	1	0	2	0	0	1	6	1	0	1	1	2	1
	HATILLO	ESCUELA REPÚBLICA DE PARAGUAY	14	8 400	5 780	5 716	142	951	118	14	41	50	329	72	497	1 033	26	97	134	7	9	86	248	1 104	66	645	47	53	11
		LICEO EDGAR CERVANTES VILLALTA	15	8 639	5 926	5 858	194	1 066	113	18	36	35	349	62	495	996	25	119	120	2	21	84	260	1 091	61	654	57	52	16
		ESCUELA CAROLINA DENT ALVARADO	11	6 140	3 470	3 402	136	386	60	7	14	19	179	69	229	639	6	73	33	4	17	63	148	964	18	310	28	51	17
		ESCUELA JORGE DE BRAVO	13	7 800	5 155	5 077	172	897	124	19	19	38	222	55	466	866	15	106	88	2	12	69	212	1 046	45	573	31	54	24
		LICEO ROBERTO BRENES MESÉN	14	8 043	5 372	5 310	179	891	124	15	24	39	253	57	485	877	21	95	94	3	15	81	201	1 175	43	599	39	49	13
		ESCUELA QUINCE DE SETIEMBRE	9	4 950	3 178	3 128	70	368	61	6	19	18	152	73	285	427	5	57	41	6	6	48	179	971	23	282	31	40	10
	SAN SEBASTIÁN	ESCUELA CENTRAL SAN SEBASTIÁN	19	11 236	7 731	7 634	187	1 219	153	13	25	32	412	97	624	1 206	33	139	135	4	27	123	311	1 889	79	843	83	75	22
		ESCUELA REPÚBLICA DE HAITÍ	17	9 694	6 777	6 696	152	1 214	104	10	36	47	430	54	514	1 111	47	164	123	2	24	76	254	1 291	75	870	98	61	20
		SALÓN COMUNAL BARRIO EL CARMEN	4	2 400	1 639	1 611	37	296	23	7	15	9	93	12	187	244	9	25	31	1	6	13	64	301	23	194	21	18	10
		SALÓN COMUNAL LUNA PARK	4	2 200	1 474	1 447	40	245	22	4	9	6	75	23	129	217	5	35	28	0	7	21	60	322	14	167	18	24	3
		EDIFICIO GUBERNAMENTAL DIRECCIÓN DE EDUCACIÓN VIAL	3	1 511	996	984	17	170	14	5	5	3	58	9	86	151	4	14	18	1	6	21	53	203	17	121	8	11	1
		COLEGIO TÉCNICO PROFESIONAL SAN SEBASTIÁN	6	3 395	2 361	2 327	45	435	45	4	10	11	135	18	181	359	14	48	46	4	16	28	127	442	27	303	29	18	16
CANTÓN ESCAZÚ	ESCAZÚ	ESCUELA REPÚBLICA DE VENEZUELA	21	12 370	8 909	8 801	173	1 605	81	13	31	28	404	75	660	1 862	139	268	183	9	19	96	308	1 058	104	1 588	97	80	28
	SAN ANTONIO	ESCUELA JUAN VEINTITRÉS	20	11 949	8 304	8 193	204	1 537	101	14	50	17	418	65	582	1 414	65	255	175	17	23	179	378	1 362	92	1 157	88	76	35
		ESCUELA DAVID MARÍN HIDALGO	1	544	324	316	4	42	1	3	2	3	9	7	18	76	7	22	3	2	0	10	18	41	3	43	2	4	4
		ESCUELA EL CARMEN	5	2 750	1 753	1 722	45	323	13	5	9	9	83	22	165	340	22	46	28	0	4	28	93	264	12	194	17	19	12
	SAN RAFAEL	ESCUELA PRESBÍTERO YANUARIO QUESADA	16	9 256	6 734	6 682	47	768	50	8	13	10	199	25	291	1 698	391	390	118	5	17	31	116	411	140	1 842	112	34	18
		ESCUELA GUACHIPELÍN	10	6 021	4 540	4 480	43	601	30	3	6	10	130	35	237	1 112	152	197	106	2	5	28	101	379	54	1 176	73	45	15
		ESCUELA BELLO HORIZONTE	7	4 021	2 871	2 844	33	491	28	3	16	4	129	22	168	568	54	142	53	1	7	21	71	360	34	605	34	19	8
		HOGAR DE ANCIANOS MAGDALA	1	60	42	41	1	7	0	0	0	0	0	1	0	21	0	1	0	1	0	0	0	2	1	5	1	1	0
CANTÓN DESAMPARADOS	DESAMPARADOS	ESCUELA JOAQUÍN GARCÍA MONGE	17	9 980	7 333	7 250	154	1 309	118	144	27	46	373	59	533	1 481	30	120	159	5	20	148	286	1 118	95	945	80	63	20
		LICEO CALLE FALLAS	13	7 800	5 336	5 261	118	965	95	34	41	52	265	63	418	824	22	99	93	3	19	142	250	1 081	26	590	61	58	17
		ESCUELA JOSÉ TRINIDAD MORA VALVERDE	11	6 543	4 488	4 426	105	813	77	23	30	29	207	66	318	729	15	84	64	1	15	145	193	937	16	508	51	48	14
		ESCUELA SAN JERÓNIMO	11	6 486	4 574	4 503	123	784	71	15	18	23	282	57	342	690	19	73	93	2	10	83	213	1 034	35	473	63	61	10
		HOGAR DE ANCIANOS OFELIA CARVAJAL DE NARANJO	1	76	37	34	0	0	1	0	0	0	1	0	2	10	0	0	2	1	0	0	9	2	0	6	0	3	0
	SAN MIGUEL	COLEGIO SAN MIGUEL	15	8 935	5 875	5 794	166	981	84	27	19	42	246	97	409	927	28	116	89	3	9	106	249	1 477	35	635	49	58	23
		ESCUELA AGUSTÍN SEGURA	2	919	646	636	7	98	9	6	4	1	34	4	46	230	4	9	8	1	2	7	39	77	12	35	3	6	4
		ESCUELA RAFAEL CALDERÓN MUÑOZ	16	9 136	6 062	5 980	133	916	114	28	32	58	248	104	440	1 036	29	118	71	2	16	123	301	1 669	26	478	38	53	29
		ESCUELA LA PACAYA	1	91	78	76	1	2	2	0	0	0	0	0	6	49	0	0	3	0	0	0	2	11	0	0	0	1	1
		ESCUELA JOSÉ MARÍA ZELEDÓN BRENES	6	3 223	2 227	2 187	43	340	21	8	15	10	67	29	146	516	5	34	28	3	6	36	161	477	16	217	9	33	7
		ESCUELA EL MANZANO	1	172	118	116	1	27	1	0	3	0	0	0	9	28	0	1	0	0	0	3	10	18	1	14	0	2	0
		ESCUELA SOR MARÍA ROMERO MENESES	2	911	606	589	11	90	14	3	4	10	37	6	46	106	3	10	7	1	2	17	27	133	3	57	2	12	5
		ESCUELA FINCA CAPRI	9	5 078	3 337	3 280	74	403	31	19	18	23	132	56	249	491	11	73	38	4	6	80	268	1 004	29	261	10	47	10
	SAN JUAN DE DIOS	ESCUELA SOTERO GONZÁLEZ BARQUERO	22	12 997	8 425	8 290	224	1 275	147	186	53	49	319	111	632	1 281	24	192	99	13	15	384	481	1 657	58	1 024	66	104	31
	SAN RAFAEL ARRIBA	ESCUELA MANUEL ORTUÑO BOUTIN	19	11 039	7 691	7 613	178	1 436	113	24	39	59	381	89	524	1 441	26	156	116	10	18	96	341	1 473	60	965	68	54	24
		CENTRO PENITENCIARIO VILMA CURLING RIVERA	1	371	118	118	4	46	0	0	1	0	0	4	1	19	1	2	1	0	0	0	9	22	0	6	2	0	0
		HOGAR DE ANCIANOS SAN CAYETANO	1	39	10	10	0	0	0	0	0	1	0	0	1	6	0	0	0	0	0	0	0	0	0	2	0	0	0
		HOGAR DE ANCIANOS HOGAR ADULTO MAYOR COM MORICE	1	45	29	29	0	0	1	1	0	1	0	0	0	21	1	0	1	0	0	0	0	0	0	3	0	0	0

CUADRO 2.18 SAN JOSÉ: JUNTAS, ELECTORADO, PARTICIPACIÓN, VOTOS POR PARTIDO, NULOS Y BLANCOS, PARA DIPUTACIONES A LA ASAMBLEA LEGISLATIVA, SEGÚN CANTÓN, DISTRITO ADMINISTRATIVO Y CENTRO DE VOTACIÓN
ELECCIONES 4 DE FEBRERO 2018

CANTÓN	DISTRITO ADMINISTRATIVO	CENTRO DE VOTACIÓN	JUNTAS	ELECTORADO	VOTOS RECIBIDOS																													
					TOTAL GENERAL	VOTOS VÁLIDOS																										NULOS	BLANCOS
						TOTAL	ACCESIBILIDAD SIN EXCLUSIÓN	ACCIÓN CIUDADANA	ALIANZA DEMÓCRATA CRISTIANA	COMUNAL UNIDO	DE LOS TRABAJADORES	DE LOS TRANSPORTISTAS	FRENTE AMPLIO	FUERZAS UNIDAS PARA EL CAMBIO	INTEGRACIÓN NACIONAL	LIBERACIÓN NACIONAL	LIBERAL PROGRESISTA	MOVIMIENTO LIVERTARIO	NUEVA GENERACIÓN	NUEVO PARTIDO SOCIALISTA	PATRIA, IGUALDAD Y DEMOCRACIA	RENOVACIÓN COSTARRICENSE	REPUBLICANO SOCIAL CRISTIANO	RESTAURACIÓN NACIONAL	TODOS	UNIDAD SOCIAL CRISTIANA	VAMOS		
CANTÓN DESAMPARADOS	SAN ANTONIO	ESCUELA REPÚBLICA DE PANAMÁ	16	9 192	6 858	6 791	126	1 419	105	11	29	51	423	44	444	1 272	37	163	134	5	16	97	241	989	94	1 007	84	50	17
	FRAILES	ESCUELA CECILIO PIEDRA GUTIÉRREZ	3	1 844	1 282	1 232	25	214	8	4	3	6	30	7	66	493	5	16	15	2	2	4	54	108	11	146	13	26	24
		ESCUELA MARTÍN MORA ROJAS	2	908	630	618	12	57	6	2	3	6	22	4	28	312	0	6	9	1	0	2	26	40	3	75	4	7	5
		ESCUELA RINCÓN DE MORALES	1	203	144	142	5	17	3	0	1	0	7	1	13	48	0	5	0	0	1	0	10	9	1	18	3	1	1
	PATARRÁ	ESCUELA JUAN MONGE GUILLÉN	6	3 301	2 303	2 254	62	383	21	8	4	29	113	30	142	445	14	40	40	2	5	58	155	370	12	306	15	28	21
		ESCUELA GUATUSO	6	3 557	2 166	2 134	56	286	43	7	16	35	115	33	147	350	12	50	21	4	4	62	155	492	11	226	9	25	7
	SAN CRISTÓBAL	ESCUELA SAN CRISTÓBAL SUR	2	856	645	632	11	102	4	36	10	6	9	5	38	256	3	7	8	0	4	9	37	29	11	44	3	8	5
		ESCUELA SAN CRISTÓBAL NORTE	2	855	618	595	6	101	7	1	4	7	12	1	21	291	1	5	3	1	3	5	41	47	0	34	4	4	19
		ESCUELA JOSÉ ÁNGEL PADILLA	2	1 031	746	724	25	148	6	2	3	9	15	6	61	321	3	12	10	1	1	4	15	51	3	22	6	11	11
		ESCUELA LA GUARIA	1	474	350	343	4	39	5	2	3	0	8	2	23	163	1	20	2	3	0	4	18	10	4	32	0	2	5
	ROSARIO	ESCUELA MIXTA EL ROSARIO	3	1 476	1 015	980	34	149	10	7	3	2	38	6	74	354	1	19	6	0	2	8	82	85	7	81	12	19	16
		ESCUELA LEANDRO FONSECA NARANJO	1	354	203	197	3	35	1	2	2	1	9	2	15	91	0	2	0	0	0	0	11	12	0	10	1	3	3
		ESCUELA LA JOYA	1	161	90	90	1	2	1	6	0	0	2	1	9	42	1	5	0	0	0	0	5	14	0	1	0	0	0
		ESCUELA LA TRINIDAD	2	702	450	437	9	75	6	5	4	1	27	12	36	105	1	18	8	0	2	5	31	52	1	38	1	8	5
		ESCUELA LLANO BONITO	1	121	93	93	1	2	0	2	1	0	1	0	5	73	1	0	0	0	0	0	1	4	0	1	1	0	0
		ESCUELA CHIROGRES	1	220	183	180	4	13	1	13	2	0	2	2	17	97	0	1	1	0	1	3	11	5	1	5	1	2	1
	DAMAS	ESCUELA CIUDADELA FÁTIMA	5	2 629	2 014	1 983	39	418	40	3	7	36	92	24	116	327	8	23	32	2	6	105	70	350	11	249	25	19	12
		COLEGIO TÉCNICO PROFESIONAL DOS CERCAS	12	6 665	4 581	4 505	136	774	85	9	24	65	208	74	321	672	12	85	74	4	8	109	186	1 096	24	500	39	61	15
	SAN RAFAEL ABAJO	ESCUELA ELÍAS JIMÉNEZ CASTRO	19	10 933	7 649	7 547	168	1 455	134	20	37	23	354	80	600	1 184	24	145	114	5	24	204	314	1 646	76	878	62	82	20
		ESCUELA LA VALENCIA	9	5 195	3 716	3 675	85	643	63	10	18	12	147	40	324	600	17	86	57	8	10	61	160	854	21	436	23	31	10
	GRAVILIAS	ESCUELA LAS GRAVILIAS	13	7 307	5 453	5 383	120	1 008	86	36	31	23	270	50	411	1 031	23	87	101	4	17	100	225	1 015	63	625	57	54	16
		ESCUELA FRANCISCO SCHMITZ	10	5 582	4 202	4 158	86	810	69	18	11	23	243	45	288	669	16	100	89	2	11	50	152	737	60	631	48	32	12
	LOS GUIDO	ESCUELA LOS GUIDO	22	12 836	6 917	6 746	301	522	194	40	99	20	191	128	402	931	18	154	55	8	6	302	300	2 461	24	557	33	122	49
CANTÓN PURISCAL	SANTIAGO	LICEO DE PURISCAL	14	8 231	5 870	5 782	92	1 215	38	352	30	33	201	27	355	1 237	25	75	122	3	6	130	405	486	66	842	42	52	36
		ESCUELA SALAZAR	2	900	550	532	12	120	1	52	3	5	17	2	54	106	1	5	11	0	2	5	19	31	2	81	3	9	9
		ESCUELA JUAN LUIS GARCÍA	2	705	540	534	4	111	1	25	1	1	15	5	42	120	1	4	5	0	1	9	30	38	4	114	3	3	3
		ESCUELA BAJO LOS BADILLA	1	74	35	31	0	9	0	5	1	0	3	0	1	3	0	0	0	1	0	0	1	2	0	3	2	0	4
		HOGAR DE ANCIANOS CORAZON DE JESÚS	1	38	25	24	0	2	0	1	0	0	0	0	1	7	0	0	1	0	0	0	3	0	0	9	0	1	0
		ESCUELA SANTA CECILIA	2	683	507	498	5	96	0	101	1	9	15	3	19	83	1	5	10	2	2	4	29	38	8	62	5	5	4
	MERCEDES SUR	ESCUELA MERCEDES SUR	1	547	376	365	10	67	5	24	0	1	11	0	27	113	2	6	3	1	0	3	18	19	3	48	4	4	7
		ESCUELA MERCEDES NORTE	3	1 296	897	874	11	112	12	43	1	16	33	11	38	209	6	9	7	1	4	11	73	114	11	145	7	11	12
		ESCUELA BOCANA	1	108	72	71	2	5	2	0	0	1	0	0	3	26	0	0	4	0	0	0	6	1	0	21	0	1	0
		ESCUELA JILGUERAL	1	166	96	90	2	17	1	2	1	1	4	1	8	23	0	1	2	0	0	1	4	7	0	12	3	1	5
		ESCUELA TUFARES	1	79	54	53	3	3	0	9	0	0	1	0	7	21	0	0	0	1	0	2	2	1	1	2	0	0	1
		ESCUELA ANICETO JIMÉNEZ BARBOZA	1	183	120	115	2	14	0	8	2	1	2	1	6	34	0	3	3	0	1	6	15	8	0	8	1	1	4
		ESCUELA LA PALMA	1	289	197	189	4	38	1	6	1	1	4	2	25	38	4	5	2	2	1	3	15	7	1	29	0	6	2
		ESCUELA LLANOGRANDE	1	103	53	52	1	4	0	0	0	0	0	0	0	27	0	0	0	0	0	0	1	3	0	16	0	0	1
		ESCUELA SANTA MARTA	1	350	240	230	4	46	1	20	3	0	4	1	20	79	1	2	2	1	0	1	10	6	1	27	1	5	5
		ESCUELA CERBATANA	3	1 360	974	943	19	184	1	130	5	3	48	8	64	182	7	8	49	0	4	9	46	93	5	75	3	19	12
	BARBACOAS	ESCUELA ROBERTO LÓPEZ VARELA	3	1 319	980	949	19	129	12	222	4	4	27	5	61	133	3	11	9	1	3	16	74	87	5	119	5	18	13
		ESCUELA NAZARIO VALVERDE JIMÉNEZ	2	836	606	579	9	93	6	88	4	4	15	5	29	115	3	13	5	1	0	12	56	54	2	64	1	11	16
		ESCUELA MIXTA DE SAN JUAN	2	1 119	806	777	13	114	7	135	8	3	18	6	49	184	3	6	11	0	1	46	40	62	10	56	5	14	15
		ESCUELA CORTEZAL	1	366	239	229	6	19	1	107	12	0	2	2	9	36	1	0	0	0	0	2	13	8	0	11	0	4	6
	GRIFO ALTO	ESCUELA GRIFO ALTO	2	827	607	594	10	79	2	101	2	5	10	7	32	164	1	3	7	2	0	3	32	39	3	91	1	2	11
		ESCUELA GRIFO BAJO	1	157	112	108	0	20	1	10	0	1	4	0	1	34	1	0	1	0	0	0	5	3	0	27	0	0	4
	SAN RAFAEL	ESCUELA ROSARIO SALAZAR MARÍN	2	965	668	656	8	96	8	114	1	5	11	6	49	157	4	3	6	1	0	6	81	25	5	70	0	6	6
		ESCUELA FLORALIA	1	341	228	218	4	17	2	45	0	1	0	1	14	33	1	0	1	0	0	5	81	7	0	5	1	7	3
	CANDELARITA	ESCUELA CANDELARITA	2	756	497	471	10	74	0	25	6	1	4	2	13	211	1	8	4	0	0	3	22	19	8	60	0	15	11
		SALÓN PARROQUIAL AULAS DE CATEQUESIS	2	675	488	469	4	96	2	19	3	2	10	3	22	191	3	9	6	0	0	5	15	19	6	52	2	8	11
	DESAMPARADITOS	ESCUELA REPÚBLICA DE PARAGUAY	1	591	453	441	6	91	0	62	5	3	11	1	25	70	3	5	5	0	1	5	29	32	8	77	2	5	7
	SAN ANTONIO	ESCUELA RAMÓN BEDOYA MONGE	5	2 889	1 949	1 900	36	379	23	246	12	9	47	20	117	344	3	26	28	5	5	27	94	235	50	185	9	28	21
		ESCUELA JOSE ROJAS ALPÍZAR	1	220	155	146	1	29	2	11	2	2	6	0	15	36	3	1	1	0	1	3	3	12	3	15	0	5	4
	CHIRES	ESCUELA GUARUMAL	1	202	128	123	1	22	2	4	0	1	0	0	5	66	0	0	0	0	1	0	5	4	1	11	0	2	3
		ESCUELA ZAPATÓN	1	349	218	204	2	13	0	3	2	0	1	2	2	57	0	2	0	1	0	12	46	27	1	33	0	3	11
		SALÓN PARROQUIAL GAMALOTILLO	1	266	176	172	1	31	0	2	1	3	6	1	16	52	0	3	0	1	0	0	15	16	3	21	0	1	3
		ESCUELA LOS ÁNGELES	1	135	90	83	3	11	0	4	0	0	4	1	5	21	0	2	0	0	0	0	11	6	1	14	0	2	5
		ESCUELA RAFAEL SOLÓRZANO SABORÍO	2	671	402	386	5	63	5	10	2	1	4	8	19	116	3	5	4	0	0	1	18	87	0	35	0	9	7
		ESCUELA MASTATAL	1	108	73	68	4	6	0	3	0	1	2	1	2	28	0	0	0	0	0	0	6	3	0	11	1	4	1
		ESCUELA SAN MARTÍN	1	104	70	69	1	7	0	9	0	1	1	2	13	13	2	0	0	0	0	1	5	7	1	6	0	0	1
		ESCUELA SAN MIGUEL	1	153	106	104	2	7	1	13	1	0	0	1	3	42	0	0	1	0	0	0	19	3	0	11	0	1	1
		ESCUELA VISTA DE MAR	1	216	128	128	1	15	0	8	0	0	5	2	4	62	1	1	0	0	0	0	2	4	0	23	0	0	0
		ESCUELA EL REY	1	47	25	24	0	2	0	0	0	0	1	0	1	8	0	0	0	0	0	0	4	6	0	2	0	1	0

CUADRO 2.18 SAN JOSÉ: JUNTAS, ELECTORADO, PARTICIPACIÓN, VOTOS POR PARTIDO, NULOS Y BLANCOS, PARA DIPUTACIONES A LA ASAMBLEA LEGISLATIVA, SEGÚN CANTÓN, DISTRITO ADMINISTRATIVO Y CENTRO DE VOTACIÓN
ELECCIONES 4 DE FEBRERO 2018

CANTÓN	DISTRITO ADMINISTRATIVO	CENTRO DE VOTACIÓN	JUNTAS	ELECTORADO	VOTOS RECIBIDOS																												
					TOTAL GENERAL	VOTOS VÁLIDOS																									NULOS	BLANCOS
						TOTAL	ACCESIBILIDAD SIN EXCLUSIÓN	ACCIÓN CIUDADANA	ALIANZA DEMÓCRATA CRISTIANA	COMUNAL UNIDO	DE LOS TRABAJADORES	DE LOS TRANSPORTISTAS	FRENTE AMPLIO	FUERZAS UNIDAS PARA EL CAMBIO	INTEGRACIÓN NACIONAL	LIBERACIÓN NACIONAL	LIBERAL PROGRESISTA	MOVIMIENTO LIVERTARIO	NUEVA GENERACIÓN	NUEVO PARTIDO SOCIALISTA	PATRIA, IGUALDAD Y DEMOCRACIA	RENOVACIÓN COSTARRICENSE	REPUBLICANO SOCIAL CRISTIANO	RESTAURACIÓN NACIONAL	TODOS	UNIDAD SOCIAL CRISTIANA	VAMOS		
CANTÓN TARRAZÚ		ESCUELA LEÓN CORTÉS CASTRO	9	4 933	3 349	3 273	43	735	34	39	23	93	211	23	131	544	21	34	78	5	3	50	289	258	89	542	28	34	42
		ESCUELA SAN PEDRO	1	450	325	321	3	82	1	1	4	6	17	2	4	50	2	3	6	0	1	7	38	15	4	74	1	2	2
	SAN MARCOS	ESCUELA GUADALUPE	2	1 099	728	715	10	185	6	2	6	10	53	10	57	124	3	21	12	2	2	7	36	64	7	96	2	6	7
		ESCUELA EL RODEO	2	1 207	730	714	16	123	7	5	2	14	37	2	23	136	3	12	8	0	1	80	85	59	2	94	5	7	9
		HOGAR DE ANCIANOS LOS SANTOS	1	47	28	28	0	2	0	0	0	0	0	0	0	8	0	0	2	0	1	1	1	0	0	13	0	0	0
		ESCUELA SAN MARTÍN DE SAN LORENZO	1	127	87	83	2	16	1	1	0	1	0	1	3	22	0	0	1	1	1	1	8	10	0	14	0	1	3
		ESCUELA SAN LORENZO	4	2 202	1 359	1 333	16	276	11	6	8	20	66	19	60	298	5	14	13	3	1	19	127	111	6	250	4	11	15
		ESCUELA ESQUIPULAS	1	29	15	14	0	0	0	0	0	0	0	0	0	1	0	0	1	0	0	0	1	6	0	5	0	1	0
	SAN LORENZO	ESCUELA VICTOR CAMPOS VALVERDE	1	130	75	74	2	12	1	1	2	2	1	0	2	27	0	0	0	0	0	1	10	2	2	9	0	1	0
		ESCUELA ZAPOTAL	1	205	135	131	1	10	1	1	1	2	5	2	3	56	0	3	0	0	0	1	9	14	2	20	0	1	3
		ESCUELA NAPOLES	1	268	176	177	1	21	3	1	1	0	9	4	5	49	0	2	0	0	0	2	17	9	0	52	1	0	1
		ESCUELA QUEBRADA ARROYO	1	49	42	42	0	1	1	0	0	0	0	2	1	4	1	1	0	0	0	1	0	21	0	9	0	0	0
	SAN CARLOS	ESCUELA SAN CARLOS	2	912	573	552	2	49	2	1	2	3	29	3	9	73	3	5	2	0	0	6	29	20	6	306	2	10	11
		ESCUELA SAN JERÓNIMO	1	530	354	348	2	18	5	2	1	1	9	2	4	48	1	5	2	1	0	3	21	29	1	192	1	4	2
CANTÓN ASERRÍ		LICEO DE ASERRÍ	31	18 627	12 616	12 442	275	2 176	202	43	60	59	684	138	919	2 609	45	281	226	10	37	203	523	2 076	129	1 647	100	126	48
	ASERRÍ	ESCUELA ANDRÉS CORRALES MORA	10	5 551	3 711	3 650	92	493	58	42	33	30	178	66	270	664	15	86	53	0	9	53	196	844	25	424	19	42	19
		HOGAR DE ANCIANOS SAN FRANCISCO DE ASÍS	1	42	26	25	0	0	1	0	0	0	0	0	0	2	0	1	0	0	0	0	1	0	0	20	0	0	1
		ESCUELA PRAGA	3	1 303	849	826	33	168	7	0	3	3	40	3	53	230	1	16	7	2	3	3	31	88	9	110	16	11	12
	TARBACA	ESCUELA EL TIGRE	1	184	113	110	4	14	0	2	0	0	6	1	8	35	2	2	5	0	0	1	2	20	0	8	0	0	3
		ESCUELA BAJO DE CEDRAL	1	298	203	198	6	28	0	1	2	0	2	2	11	55	0	3	2	0	1	0	49	7	1	27	1	1	4
		ESCUELA DE JOCOTAL ABAJO	1	217	142	138	2	21	1	0	0	0	7	3	8	39	0	1	0	0	0	3	12	31	0	7	3	2	2
		ESCUELA ALEJANDRO RODRÍGUEZ RODRÍGUEZ	6	3 363	2 345	2 297	49	663	29	10	16	4	108	17	151	438	10	37	31	2	10	21	161	271	14	239	16	27	21
	VUELTA DE JORCO	ESCUELA FLORIA ZELEDÓN TREJOS	2	667	434	421	12	95	4	1	1	0	10	8	30	109	2	8	2	1	5	8	19	51	1	53	1	7	6
		ESCUELA JUAN RUDÍN ISELÍN	1	309	179	174	3	12	4	1	0	0	3	3	12	90	0	5	0	0	2	0	14	8	0	17	0	2	3
		ESCUELA LA URUCA	1	500	341	330	3	16	3	1	2	1	6	1	20	214	0	0	1	0	0	2	13	34	0	12	1	3	8
		ESCUELA GABRIEL BRENES ROBLES	6	3 116	2 224	2 173	59	530	24	5	12	9	124	18	152	525	7	45	24	2	5	11	123	264	16	214	4	28	23
	SAN GABRIEL	ESCUELA RICARDO JIMÉNEZ OREAMUNO	1	291	184	181	6	22	1	0	1	1	2	3	12	47	2	2	1	0	0	0	12	27	1	40	1	1	2
		ESCUELA TRANQUERILLAS	1	512	323	315	8	51	4	0	0	2	12	2	22	114	3	6	5	0	1	1	12	47	1	22	2	4	4
		ESCUELA ILDEFONSO CAMACHO PORTUGUEZ	1	581	347	343	7	82	6	2	3	1	13	2	23	100	0	14	2	0	2	0	13	7	5	59	2	3	1
	LEGUA	ESCUELA PARRITA	1	84	62	60	0	23	0	0	0	0	0	0	1	25	0	2	0	0	0	0	2	4	0	2	1	1	1
		ESCUELA BIJAGUAL NORTE	1	99	68	63	1	30	0	1	0	0	2	0	0	18	0	0	1	1	0	0	0	2	0	5	2	1	4
		ESCUELA LA LAGUNA	1	198	151	145	1	58	1	0	1	0	3	0	2	42	1	1	0	0	0	1	4	9	0	21	0	4	2
	MONTERREY	ESCUELA BRAULIO ODIO HERRERA	1	583	401	391	2	34	3	1	1	2	3	4	21	215	1	3	1	1	0	2	17	42	1	37	0	4	6
		ESCUELA OJO DE AGUA	1	146	70	69	1	21	1	0	1	0	2	1	3	19	0	0	1	0	0	1	4	6	0	7	1	0	1
	SALITRILLOS	ESCUELA DOMINGO FAUSTINO SARMIENTO	7	3 975	2 562	2 512	50	429	35	6	10	9	103	32	160	642	12	49	25	3	7	24	145	453	36	263	19	33	17
		ESCUELA SANTA TERESITA	4	2 207	1 446	1 413	41	196	33	4	5	4	90	21	90	309	6	31	19	5	0	27	70	309	5	141	7	27	6
CANTÓN MORA		LICEO DIURNO DE CIUDAD COLÓN	14	8 273	5 856	5 792	81	1 375	74	155	28	35	226	60	352	965	52	109	167	7	9	62	172	828	66	898	71	44	20
		ESCUELA TICUFRES DE MORA	1	276	156	147	2	12	4	3	0	10	2	3	15	28	1	5	5	1	0	3	7	18	2	25	1	7	2
	COLÓN	ESCUELA EL RODEO	1	320	250	245	6	59	0	2	1	0	9	1	17	64	3	6	3	0	1	1	7	25	3	36	1	2	3
		ESCUELA BRASIL DE MORA	3	1 801	1 313	1 297	20	255	21	17	2	10	49	8	83	211	21	37	94	2	1	10	25	140	17	249	25	15	1
		ESCUELA SAN BOSCO DE MORA	2	1 218	879	862	30	203	18	5	7	7	28	3	65	150	2	16	27	3	0	10	37	125	7	113	6	15	2
		ESCUELA LOS ALTOS	1	252	162	156	2	21	2	12	0	0	1	0	10	58	0	5	4	0	0	4	8	16	2	11	0	2	4
	GUAYABO	ESCUELA JACINTO MORA GÓMEZ	4	1 917	1 247	1 219	16	180	19	276	6	6	35	17	56	150	0	11	25	1	2	15	34	227	1	133	9	22	6
		ESCUELA ADELA RODRÍGUEZ VENEGAS	3	1 257	829	800	27	143	16	23	5	3	18	16	75	191	3	9	12	2	3	8	34	108	6	91	7	19	10
		ESCUELA MANUEL BUSTAMANTE VARGAS	1	131	94	91	5	9	1	8	1	1	3	0	6	30	0	0	0	0	0	3	1	7	1	15	0	1	2
		SALÓN COMUNAL BAJO DE JORCO DE MORA	1	94	68	68	0	14	0	10	0	0	1	2	8	11	1	0	1	0	0	2	5	4	0	9	0	0	0
		COLEGIO DE TABARCIA	3	1 400	905	884	7	131	15	34	4	6	33	15	52	132	5	12	15	0	1	21	31	161	6	194	9	11	10
	TABARCIA	ESCUELA JOSE MARÍA CAÑAS	1	546	397	389	7	50	2	2	3	0	11	2	29	57	1	8	4	2	1	4	17	18	2	169	0	3	5
		ESCUELA CENTRO EDUCATIVO MORADO	2	665	469	457	4	56	7	8	3	8	8	12	31	72	3	6	8	0	1	3	20	153	0	53	1	10	2
		ESCUELA CORRALAR	1	324	201	197	2	32	6	4	2	1	3	1	14	56	2	3	3	0	0	2	5	23	0	38	0	1	3
		ESCUELA BAJO LOAIZA	1	228	143	135	1	19	0	30	2	1	3	1	9	20	2	0	0	0	0	3	5	12	1	24	2	6	2
	PIEDRAS NEGRAS	ESCUELA ESTEBAN LORENZO DELCORO	1	258	176	171	3	27	0	22	0	0	3	5	9	39	0	3	3	1	1	1	5	21	2	26	0	1	4
		ESCUELA LUIS MONGE MADRIGAL	1	205	115	114	1	13	0	44	0	0	0	0	7	24	1	3	2	0	1	0	1	8	3	6	0	0	1
	PICAGRES	ESCUELA LLANO GRANDE	1	317	248	243	2	30	4	47	1	0	3	1	11	51	0	4	6	0	0	3	9	30	3	37	1	3	2
		ESCUELA CHUCAZ DE MORA	1	39	28	28	0	1	0	1	0	0	0	1	1	3	1	11	1	0	0	0	3	2	0	3	0	0	0
	JARIS	ESCUELA SANTIAGO ALPÍZAR JIMÉNEZ	2	885	573	554	11	85	5	21	6	3	23	4	38	147	4	9	16	0	1	3	41	69	4	62	2	12	7
	QUITIRRISÍ	ESCUELA NINFA CABEZAS GONZÁLEZ	2	955	613	585	7	78	12	39	3	0	18	17	39	93	4	10	4	1	0	7	31	130	3	88	1	18	10
CANTÓN GOICOECHEA		ESCUELA PILAR JIMÉNEZ SOLÍS	20	12 000	8 521	8 430	133	1 792	140	10	31	31	529	55	645	1 454	51	185	143	11	33	122	288	1 323	102	1 199	153	71	20
	GUADALUPE	ESCUELA AMÉRICA CENTRAL	15	8 528	6 020	5 957	105	1 222	105	8	33	35	364	45	475	1 020	33	118	95	3	23	80	192	957	73	896	75	46	17
		HOGAR DE ANCIANOS CARLOS MARÍA ULLOA	1	131	70	69	0	8	0	0	2	0	2	0	4	18	1	0	1	0	2	1	3	6	1	19	1	0	1
	SAN FRANCISCO	ESCUELA CLAUDIO CORTES CASTRO	4	2 049	1 476	1 454	33	234	15	1	12	18	72	15	130	271	6	43	29	3	3	24	75	217	7	232	14	14	8
	CALLE BLANCOS	COLEGIO TÉCNICO PROFESIONAL CALLE BLANCOS	20	11 866	8 626	8 531	152	1 749	101	13	57	44	536	54	644	1 398	73	242	198	7	25	138	342	1 141	162	1 327	128	71	24
		HOGAR DE ANCIANOS CORTEZA AMARILLA	1	17	8	8	0	4	1	0	0	0	0	0	0	2	0	1	0	0	0	0	0	0	0	0	0	0	0
	MATA DE PLÁTANO	LICEO MATA DE PLÁTANO	22	13 140	9 523	9 388	158	2 146	158	7	35	51	544	79	578	1 477	47	201	221	4	24	134	297	1 731	107	1 270	119	98	37
		ESCUELA JUAN FLORES UMAÑA	10	5 585	3 873	3 829	53	763	78	10	17	61	242	45	282	525	16	102	61	7	12	71	136	808	42	436	62	38	6
	IPÍS	LICEO SALVADOR UMAÑA CASTRO	11	6 378	4 610	4 557	91	803	105	32	20	33	208	72	388	643	25	95	70	2	14	134	175	1 107	29	470	41	41	12
		ESCUELA ROBERTO CANTILLANO VINDAS	19	11 309	7 661	7 541	207	1 108	158	63	45	42	372	135	567	1 031	25	151	81	11	23	211	379	2 108	46	732	46	87	33
	RANCHO REDONDO	ESCUELA JOSÉ FABIO GARNIER UGALDE	2	813	556	541	15	70	5	4	2	2	13	3	15	148	5	21	4	1	3	61	27	55	5	80	2	10	5
		ESCUELA FILOMENA BLANCO DE QUIRÓS	4	2 424	1 518	1 471	35	211	30	9	8	12	49	43	113	252	8	47	18	6	2	43	53	374	7	144	7	36	11
	PURRAL	COLEGIO TÉCNICO PROFESIONAL DE PURRAL	17	10 160	6 555	6 461	148	1 094	163	16	33	37	318	77	461	942	22	136	123	13	13	140	301	1 628	39	696	61	72	22
		ESCUELA LUIS DEMETRIO TINOCO	10	5 658	3 094	3 041	75	323	92	10	16	19	138	75	160	361	11	73	31	4	2	122	114	1 133	15	259	8	45	8

CUADRO 2.18 SAN JOSÉ: JUNTAS, ELECTORADO, PARTICIPACIÓN, VOTOS POR PARTIDO, NULOS Y BLANCOS, PARA DIPUTACIONES A LA ASAMBLEA LEGISLATIVA, SEGÚN CANTÓN, DISTRITO ADMINISTRATIVO Y CENTRO DE VOTACIÓN
ELECCIONES 4 DE FEBRERO 2018

CANTÓN	DISTRITO ADMINISTRATIVO	CENTRO DE VOTACIÓN	JUNTAS	ELECTORADO	VOTOS RECIBIDOS																												
					TOTAL GENERAL	VOTOS VÁLIDOS																									NULOS	BLANCOS
						TOTAL	ACCESIBILIDAD SIN EXCLUSIÓN	ACCIÓN CIUDADANA	ALIANZA DEMÓCRATA CRISTIANA	COMUNAL UNIDO	DE LOS TRABAJADORES	DE LOS TRANSPORTISTAS	FRENTE AMPLIO	FUERZAS UNIDAS PARA EL CAMBIO	INTEGRACIÓN NACIONAL	LIBERACIÓN NACIONAL	LIBERAL PROGRESISTA	MOVIMIENTO LIVERTARIO	NUEVA GENERACIÓN	NUEVO PARTIDO SOCIALISTA	PATRIA, IGUALDAD Y DEMOCRACIA	RENOVACIÓN COSTARRICENSE	REPUBLICANO SOCIAL CRISTIANO	RESTAURACIÓN NACIONAL	TODOS	UNIDAD SOCIAL CRISTIANA	VAMOS		
CANTÓN SANTA ANA	SANTA ANA	INSTITUTO BÁSICA ANDRÉS BELLO	12	7 144	5 342	5 298	71	897	53	40	22	13	203	27	336	1 173	136	141	113	8	15	42	142	565	72	1 156	73	31	13
		ESCUELA SAN RAFAEL	3	1 719	1 295	1 284	19	240	22	4	5	2	69	16	93	258	22	41	26	0	5	22	34	121	16	247	22	9	2
	SALITRAL	ESCUELA JORGE VOLIO JIMÉNEZ	5	2 567	1 701	1 683	27	268	15	6	4	7	39	20	125	554	11	31	23	0	0	11	69	182	26	257	8	8	10
		ESCUELA JUAN ALVAREZ AZOFEIFA	1	317	178	172	1	12	2	0	1	0	1	3	15	84	2	3	1	0	0	0	5	9	7	26	0	5	1
	POZOS	ESCUELA REPÚBLICA DE FRANCIA	15	8 480	6 191	6 116	77	1 002	65	20	31	15	160	33	352	1 349	219	270	123	7	10	34	175	620	89	1 384	81	50	25
		ESCUELA HONDURAS	2	1 123	788	775	16	133	13	40	3	0	23	6	56	150	13	28	19	1	1	10	20	105	3	130	5	8	5
		ESCUELA LAGOS DE LINDORA	3	1 287	940	918	20	176	12	2	5	2	23	19	64	156	17	30	12	2	2	12	33	179	7	137	8	18	4
	URUCA	ESCUELA ISABEL LA CATÓLICA	9	5 110	3 640	3 600	64	571	32	15	21	15	119	37	222	817	68	162	78	5	3	25	149	393	70	680	54	35	5
		ESCUELA LA MINA	2	653	444	428	12	63	6	6	6	2	8	9	30	96	3	8	4	0	3	3	29	68	7	65	0	10	6
	PIEDADES	ESCUELA EZEQUIEL MORALES AGUILAR	9	5 142	3 693	3 649	71	675	60	17	20	21	128	27	235	759	57	98	94	2	4	46	89	481	88	642	35	33	11
	BRASIL	ESCUELA BRASIL DE SANTA ANA	3	1 532	1 105	1 099	11	229	14	13	2	1	31	10	62	214	12	43	18	0	5	11	48	144	6	218	7	4	2
CANTÓN ALAJUELITA	ALAJUELITA	ESCUELA ABRAHAM LINCOLN	17	10 147	6 806	6 707	216	1 026	123	16	51	31	275	78	625	857	46	133	548	8	16	136	269	1 490	69	646	48	76	23
	SAN JOSÉCITO	ESCUELA ISMAEL COTO FERNÁNDEZ	9	5 400	3 679	3 624	73	581	58	9	30	16	173	45	313	418	13	63	320	3	9	50	233	775	23	394	25	39	16
		KINDER ISMAEL COTO FERNÁNDEZ	4	2 205	1 470	1 447	43	223	34	3	2	8	50	14	101	191	3	37	121	1	5	17	107	330	8	147	2	15	8
	SAN ANTONIO	ESCUELA EL LLANO	3	1 506	992	971	21	149	18	4	6	2	33	14	88	132	3	29	92	2	0	18	63	197	10	85	5	15	6
		SALÓN PARROQUIAL DE LA FILIAL SANTA ROSA DE LIMA	1	392	251	246	8	48	3	1	3	1	17	3	20	53	2	7	5	0	0	2	12	45	1	15	0	2	3
	CONCEPCIÓN	ESCUELA MIXTA DE CONCEPCIÓN	14	8 006	5 151	5 045	123	611	102	143	20	34	211	79	490	582	16	86	188	9	11	125	241	1 540	15	390	29	80	26
		ESCUELA CARMEN LYRA	8	4 304	2 717	2 668	95	300	46	23	14	18	114	42	216	295	20	73	150	0	7	82	155	786	10	211	11	41	8
	SAN FELIPE	ESCUELA SAN FELIPE	9	5 307	3 431	3 391	119	485	51	10	14	8	159	59	320	476	10	86	175	3	7	79	160	801	15	332	22	28	12
		ESCUELA LOS PINOS	16	9 231	5 634	5 502	149	557	161	29	31	18	181	113	431	664	18	130	290	6	4	367	277	1 593	19	431	33	96	36
		ESCUELA TEJARCILLOS	7	3 875	2 080	2 030	56	199	46	8	10	12	111	134	166	239	7	47	73	1	2	51	108	583	11	156	10	38	12
CANTÓN VÁZQUEZ DE CORONADO	SAN ISIDRO	ESCUELA JOSÉ ANA MARÍN CUBERO	21	12 109	9 097	9 011	124	1 916	167	15	38	50	429	57	622	1 610	73	193	157	5	18	91	447	1 557	80	1 245	117	65	21
		ESCUELA SAN FRANCISCO	6	3 612	2 688	2 662	58	557	44	5	13	23	165	32	151	396	17	56	41	2	6	27	141	554	27	312	35	18	8
	SAN RAFAEL	ESCUELA SAN RAFAEL	8	4 858	3 471	3 435	58	702	53	8	22	38	162	35	216	676	19	69	58	2	7	24	190	633	27	403	33	28	8
		ESCUELA LAS NUBES	2	921	581	565	9	73	14	2	1	4	25	7	21	140	2	18	4	1	0	3	72	116	6	42	5	8	8
	DULCE NOMBRE DE JESÚS	ESCUELA DULCE NOMBRE	17	9 798	6 875	6 770	113	1 329	158	10	39	55	341	75	441	979	30	143	129	7	23	87	353	1 748	47	594	69	85	20
	PATALILLO	ESCUELA ESTADO DE ISRAEL	20	12 000	9 078	8 968	155	1 992	214	15	43	92	488	87	687	1 242	45	201	158	5	25	90	355	1 879	75	1 022	98	86	24
		COLEGIO TÉCNICO PROFESIONAL VÁZQUEZ DE CORONADO	8	4 797	3 553	3 517	65	820	69	5	12	40	200	33	241	534	14	77	61	1	10	38	136	673	30	410	48	25	11
	CASCAJAL	ESCUELA MANUEL MARÍA GUTIÉRREZ	8	4 660	2 970	2 918	49	608	52	8	21	230	116	44	149	437	15	74	38	1	10	21	167	563	20	267	28	40	12
		LICEO ACADÉMICO DE CASCAJAL	2	741	380	373	7	56	3	0	0	3	15	8	17	92	4	18	4	0	1	4	39	57	3	35	7	6	1
CANTÓN ACOSTA	SAN IGNACIO	ESCUELA CRISTÓBAL COLÓN	7	4 093	2 871	2 835	55	813	24	5	10	5	126	17	243	581	7	22	39	0	39	81	148	229	26	346	19	25	11
		SALÓN COMUNAL DE TABLAZO	2	980	646	640	22	173	2	1	2	2	34	1	62	137	1	11	5	0	0	15	33	36	1	95	7	3	3
		INSTITUTO JUAN CALDERÓN VALVERDE	2	911	688	682	14	152	1	31	1	8	19	7	39	156	0	3	2	0	6	14	25	59	2	140	3	4	2
		ESCUELA SAN LUIS	3	1 515	1 067	1 053	4	278	5	3	9	9	58	7	89	269	2	11	8	0	2	43	34	87	7	121	7	5	9
		HOGAR DE ANCIANOS ACAPAH	1	44	30	29	0	3	0	0	0	0	0	0	4	12	3	2	0	0	0	0	2	2	0	1	0	0	1
	GUAITIL	ESCUELA GUAITIL	1	573	365	353	12	64	3	2	0	3	8	1	32	114	2	0	6	1	1	5	13	25	0	61	0	9	3
		ESCUELA TOLEDO	1	163	88	87	0	7	0	0	1	0	2	1	4	43	2	0	2	0	0	0	7	6	0	12	0	1	0
		ESCUELA ISABEL LA CATÓLICA	1	104	32	32	0	1	0	0	1	0	2	0	6	12	0	0	0	0	0	1	3	1	0	5	0	0	0
		INSTITUTO LA CRUZ	1	393	273	266	4	57	2	1	1	11	6	5	22	66	2	5	4	1	0	9	21	23	0	24	2	5	2
		ESCUELA BRAULIO CASTRO CHACÓN	2	751	500	486	16	77	6	3	1	1	13	2	49	156	3	4	11	0	5	20	24	36	5	52	2	8	6
	PALMICHAL	ESCUELA AGUA BLANCA	1	592	435	427	4	87	3	13	6	1	9	2	45	113	2	1	4	0	1	3	21	40	3	65	4	4	4
		ESCUELA PALMICHAL	4	2 100	1 423	1 387	20	228	16	15	4	5	50	14	109	304	3	20	10	2	3	114	33	216	3	211	7	21	15
		ESCUELA SEVILLA	1	226	153	152	3	16	1	1	0	0	7	4	7	44	1	0	0	1	1	2	2	22	1	38	1	0	1
		ESCUELA TOMÁS DE ACOSTA	1	348	227	217	3	46	2	1	1	0	6	6	44	45	1	0	2	0	0	2	9	20	0	28	1	5	5
		SALÓN COMUNAL BAJO CERDAS	1	394	252	250	2	18	3	7	1	1	4	0	25	92	1	1	0	1	1	34	6	11	1	36	5	2	0
	CANGREJAL	ESCUELA CANGREJAL	1	436	255	247	6	97	0	2	0	2	5	1	16	24	1	1	3	0	1	18	28	6	0	33	3	5	3
		ESCUELA CEIBA ESTE	1	412	205	200	7	68	5	3	2	3	6	2	9	40	5	1	2	2	0	2	16	14	0	13	0	2	3
		ESCUELA LA MESA	1	164	113	108	1	21	3	0	0	1	2	0	16	40	1	1	0	1	0	1	7	7	2	4	0	0	5
		ESCUELA LA ESCUADRA	1	153	72	71	5	22	1	0	1	0	1	0	8	13	2	0	0	0	0	0	2	10	0	6	0	0	1
		ESCUELA LINDA VISTA	1	341	199	189	4	38	1	0	2	2	4	2	12	40	2	0	1	0	0	2	8	12	0	59	0	5	5
	SABANILLAS	ESCUELA SABANILLAS	2	692	401	386	2	62	5	3	0	3	10	3	62	76	5	2	2	2	0	25	23	27	4	70	0	8	7
		ESCUELA TERUEL ACOSTA	1	303	164	157	1	49	1	2	2	2	9	1	22	32	0	0	2	1	0	2	5	18	3	5	0	4	3
		ESCUELA BIJAGUAL SUR DE ACOSTA	1	239	145	139	0	12	1	0	1	1	11	1	9	28	0	2	2	0	1	2	1	35	2	30	0	4	2
		ESCUELA ZONCUANO	1	107	50	50	0	1	1	1	0	0	0	0	6	26	0	0	0	0	0	11	1	0	1	2	0	0	0
		ESCUELA LAS LIMAS	1	75	32	28	0	2	0	0	0	1	0	1	0	8	0	0	0	0	0	0	1	6	0	9	0	1	3
		ESCUELA CASPIROLA	1	107	70	68	3	17	1	0	0	1	0	0	6	14	0	1	0	0	0	13	6	4	0	2	0	0	2
		ESCUELA JESUS ROJAS CRUZ	1	191	107	107	2	19	0	0	0	0	3	0	4	14	0	0	0	0	2	4	2	6	0	51	0	0	0
		ESCUELA LAS VEGAS, ACOSTA	1	201	120	116	4	18	0	1	0	0	5	3	1	21	0	1	0	0	0	40	12	6	0	4	0	2	2
CANTÓN TIBÁS	SAN JUAN	LICEO MAURO FERNÁNDEZ ACUÑA	26	15 475	11 241	11 142	145	2 415	218	20	46	50	488	52	829	2 187	66	265	234	4	24	89	331	1 370	177	1 972	160	77	22
		UNIDAD PEDAGÓGICA JOSÉ RAFAEL ARAYA ROJAS	11	6 242	4 556	4 499	109	1 028	105	7	26	12	196	32	345	763	33	103	78	1	8	37	159	737	37	614	69	40	17
	CINCO ESQUINAS	ESCUELA ESMERALDA OREAMUNO DE JIMÉNEZ	13	7 524	4 702	4 631	102	745	93	19	35	18	169	58	435	750	33	113	63	4	13	60	205	1 041	25	614	36	59	12
	ANSELMO LLORENTE	UNIVERSIDAD HISPANOAMERICANA	15	8 630	6 420	6 358	87	1 431	94	11	28	30	336	42	407	1 184	49	139	162	7	18	48	152	848	86	1 110	89	51	11
	LEÓN XIII	ESCUELA LEÓN TRECE	13	7 640	4 561	4 458	117	456	150	10	22	17	102	100	287	667	21	100	63	5	9	330	224	1 336	24	398	20	71	32
	COLIMA	ESCUELA RAFAEL VARGAS QUIRÓS	7	4 124	2 925	2 886	53	494	63	6	25	28	150	36	221	482	15	71	45	3	7	43	81	592	24	415	32	30	9
		UNIDAD PEDAGÓGICA CUATRO REINAS	11	6 330	4 604	4 554	74	983	88	8	22	20	233	38	322	726	23	116	93	3	9	100	133	886	25	596	56	37	13

CUADRO 2.18 SAN JOSÉ: JUNTAS, ELECTORADO, PARTICIPACIÓN, VOTOS POR PARTIDO, NULOS Y BLANCOS, PARA DIPUTACIONES A LA ASAMBLEA LEGISLATIVA, SEGÚN CANTÓN, DISTRITO ADMINISTRATIVO Y CENTRO DE VOTACIÓN
ELECCIONES 4 DE FEBRERO 2018

CANTÓN	DISTRITO ADMINISTRATIVO	CENTRO DE VOTACIÓN	JUNTAS	ELECTORADO	VOTOS RECIBIDOS																												
					TOTAL GENERAL	VOTOS VÁLIDOS																									NULOS	BLANCOS
						TOTAL	ACCESIBILIDAD SIN EXCLUSIÓN	ACCIÓN CIUDADANA	ALIANZA DEMÓCRATA CRISTIANA	COMUNAL UNIDO	DE LOS TRABAJADORES	DE LOS TRANSPORTISTAS	FRENTE AMPLIO	FUERZAS UNIDAS PARA EL CAMBIO	INTEGRACIÓN NACIONAL	LIBERACIÓN NACIONAL	LIBERAL PROGRESISTA	MOVIMIENTO LIVERTARIO	NUEVA GENERACIÓN	NUEVO PARTIDO SOCIALISTA	PATRIA, IGUALDAD Y DEMOCRACIA	RENOVACIÓN COSTARRICENSE	REPUBLICANO SOCIAL CRISTIANO	RESTAURACIÓN NACIONAL	TODOS	UNIDAD SOCIAL CRISTIANA	VAMOS		
CANTÓN MORAVIA	SAN VICENTE	ESCUELA PORFIRIO BRENES CASTRO	18	10 800	8 233	8 186	105	1 879	160	1	32	28	508	30	488	1 408	120	198	224	5	21	71	165	963	140	1 474	166	35	12
		LICEO DE MORAVIA	20	11 688	8 857	8 797	117	1 948	127	10	31	26	535	33	574	1 545	87	247	212	4	29	77	223	1 004	153	1 646	169	43	17
		HOGAR DE ANCIANOS ASOCIACIÓN NAZARETH	1	25	12	12	0	0	0	0	0	1	0	0	1	3	0	2	1	0	0	1	1	0	0	2	0	0	0
		ESCUELA LA ISLA	6	3 498	2 527	2 490	57	471	57	5	6	7	137	55	160	428	7	70	33	1	3	21	62	550	25	297	38	26	11
	SAN JERÓNIMO	ESCUELA SAN JERÓNIMO DE MORAVIA	4	2 384	1 661	1 632	44	373	20	3	6	10	82	26	129	248	20	47	24	5	5	22	76	245	18	212	17	20	9
		ESCUELA PLATANARES	4	1 940	1 302	1 274	33	265	25	6	6	10	54	21	100	183	7	33	20	1	2	19	39	275	14	155	6	24	4
	LA TRINIDAD	ESCUELA LA TRINIDAD	9	5 400	3 888	3 850	72	806	100	6	10	23	210	46	269	522	28	74	54	1	13	53	146	789	29	555	44	29	9
		LICEO EXPERIMENTAL BILINGÜE LA TRINIDAD	9	5 297	3 758	3 723	58	789	58	4	20	24	199	45	295	502	23	72	65	10	9	53	133	760	41	517	46	25	10
		ESCUELA LOS SITIOS	6	3 177	2 197	2 156	57	308	308	6	16	4	103	44	146	336	4	34	34	1	4	20	68	465	19	160	19	31	10
CANTÓN MONTES DE OCA	SAN PEDRO	UNIVERSIDAD AMERICANA	16	9 544	6 718	6 654	75	1 615	80	5	29	14	542	29	334	1 119	111	204	134	5	18	42	154	527	120	1 217	280	41	23
		COLEGIO MONTERREY	20	11 451	8 454	8 389	80	2 138	94	17	49	40	703	40	519	1 391	93	184	212	13	24	67	197	933	111	1 263	221	48	17
		HOGAR DE ANCIANOS NUESTRA SEÑORA DE LOURDES	1	78	55	54	0	14	0	2	1	0	0	0	2	25	0	0	1	1	0	0	1	0	1	6	0	0	1
	SABANILLA	ESCUELA JOSÉ FIGUERES FERRER	15	8 463	6 528	6 483	70	1 613	105	9	26	38	505	35	355	1 053	75	159	217	8	8	56	126	605	90	1 123	207	30	15
		LICEO DE CEDROS	6	3 549	2 705	2 685	40	730	39	7	11	16	198	19	158	388	26	50	95	2	3	21	70	302	41	421	48	16	4
	MERCEDES	ESCUELA BETANIA	5	2 737	2 067	2 052	25	512	25	1	11	8	230	8	101	351	19	33	39	1	4	15	62	210	29	284	84	13	2
	SAN RAFAEL	ESCUELA INGLATERRA	11	6 569	4 707	4 661	63	1 018	77	4	30	37	331	26	331	763	44	104	88	8	15	57	131	626	54	776	78	40	6
CANTÓN TURRUBARES	SAN PABLO	ESCUELA SAN PABLO	3	1 302	885	871	9	127	7	23	0	1	12	10	49	333	3	32	5	2	0	5	29	75	10	139	0	4	10
	SAN PEDRO	ESCUELA DOCTOR CLODOMIRO PICADO	1	516	356	342	7	31	2	21	0	1	22	2	21	112	4	11	8	1	1	7	18	11	1	60	1	4	10
	SAN JUAN DE MATA	ESCUELA MAURO FERNÁNDEZ	1	423	276	272	5	37	6	1	0	1	3	3	19	105	3	3	4	2	2	3	13	26	1	35	0	4	0
		ESCUELA EL BARRO	1	531	275	268	5	14	8	4	5	0	3	6	9	145	1	1	2	0	0	1	13	28	0	23	0	4	3
	SAN LUIS	ESCUELA SAN LUIS	1	118	86	83	0	12	0	5	1	0	2	0	5	33	0	2	1	0	0	1	4	2	0	15	0	3	0
		ESCUELA SAN RAFAEL	1	81	52	52	3	6	0	0	0	0	0	0	2	18	0	0	1	0	0	1	8	1	0	11	1	0	0
		ESCUELA COLONIA SAN FRANCISCO	1	215	134	132	2	7	0	2	0	0	0	0	8	88	0	3	1	0	0	2	2	4	1	10	2	1	1
		ESCUELA POTENCIANA ARRIBA	1	77	38	38	1	2	0	0	0	1	0	0	2	22	0	1	0	0	0	0	3	5	1	0	0	0	0
	CARARA	ESCUELA MONTELIMAR	1	265	166	162	2	4	0	6	1	0	3	1	3	114	0	4	1	0	0	0	8	4	0	11	0	2	2
		ESCUELA LAS DELICIAS	1	113	68	68	0	2	0	3	0	0	1	0	1	33	1	0	0	0	0	4	3	4	0	16	0	0	0
		ESCUELA SAN GABRIEL	1	187	95	93	1	3	0	1	0	0	2	2	1	40	0	0	0	0	0	0	3	9	1	30	0	0	2
		ESCUELA JOSÉ SALAZAR ZÚÑIGA	1	412	274	270	0	11	1	0	4	0	1	1	6	60	0	1	2	1	0	2	7	20	2	150	1	0	4
		ESCUELA SAN ANTONIO	1	280	168	164	0	20	3	2	1	1	3	0	9	67	1	2	2	0	0	2	6	16	4	25	0	1	3
		ESCUELA EL SUR	1	73	50	48	2	1	0	0	0	0	0	1	4	15	0	0	0	1	0	0	1	2	0	21	0	1	1
CANTÓN DOTA	SANTA MARÍA	ESCUELA REPÚBLICA DE BOLIVIA	7	3 820	2 487	2 435	36	666	19	10	9	18	177	18	121	506	19	32	53	10	12	36	109	171	81	312	20	26	26
		ESCUELA EL SUKIA	1	59	34	33	0	3	0	0	0	0	0	0	1	23	0	0	0	0	0	0	1	3	0	2	0	1	0
	JARDÍN	ESCUELA EL JARDÍN	1	309	192	183	4	28	2	0	0	1	9	3	8	50	3	1	2	0	0	1	12	17	6	34	2	3	6
	COPEY	ESCUELA PEDRO PÉREZ ZELEDÓN	1	531	352	344	9	91	1	0	4	1	22	2	19	72	2	7	9	0	0	3	32	29	8	29	4	3	5
		ESCUELA PROVIDENCIA	1	204	137	132	2	11	0	2	2	0	4	1	2	73	0	0	0	1	1	1	8	4	3	17	0	3	2
		ESCUELA ALEJANDRO AGUILAR MACHADO	1	310	228	222	4	45	5	0	2	1	3	0	8	52	2	2	1	2	0	2	18	17	0	57	1	1	5
		ESCUELA LA TRINIDAD	1	212	167	160	3	24	0	1	3	5	9	2	16	42	1	2	1	0	1	1	10	12	1	25	1	1	6
		ESCUELA LA LIDIA	1	121	91	89	0	39	0	0	0	0	2	0	1	12	0	2	1	0	0	1	3	11	1	16	0	1	1
CANTÓN CURRIDABAT	CURRIDABAT	ESCUELA JUAN SANTAMARÍA	10	6 000	4 355	4 308	88	919	72	3	24	15	231	33	299	870	24	91	84	3	13	38	128	590	46	674	63	32	15
		LICEO DE CURRIDABAT	10	5 816	4 123	4 086	79	873	56	1	22	24	235	38	279	681	37	101	86	4	8	45	137	576	49	704	51	28	9
		ESCUELA LA LÍA	7	3 752	2 920	2 890	44	673	31	3	10	2	191	18	152	513	45	99	72	1	1	22	63	294	38	558	60	25	5
		UNIVERSIDAD AUTÓNOMA DE CENTROAMÉRICA	7	3 693	2 894	2 868	37	617	32	5	9	3	162	8	114	577	53	100	70	2	5	30	57	292	39	616	40	23	3
		ESCUELA JUAN SANTAMARÍA VIEJA	9	5 146	3 778	3 739	44	774	39	3	17	10	207	7	220	708	64	105	95	0	5	27	94	417	73	738	92	32	7
		HOGAR DE ANCIANOS ASOCIACIÓN GERONTOLÓGICA DE CURRIDA	1	44	30	27	1	3	0	1	0	1	1	1	1	7	0	1	1	1	0	0	3	1	0	4	0	0	3
	GRANADILLA	COLEGIO TÉCNICO PROFESIONAL DE GRANADILLA	16	9 495	6 717	6 637	94	1 210	125	9	24	18	341	69	374	1 133	118	226	126	6	19	98	249	1 059	57	1 174	108	64	16
	SÁNCHEZ	ESCUELA JOSEFITA JURADO	8	4 663	3 742	3 727	14	581	38	0	3	1	135	5	157	902	94	141	101	1	5	20	65	269	61	1 027	107	12	3
	TIRRASES	ESCUELA CENTROAMÉRICA	8	4 696	3 233	3 212	128	652	41	4	16	52	160	29	256	556	18	58	57	0	5	28	127	558	37	401	29	16	5
		ESCUELA QUINCE DE AGOSTO	10	5 554	3 242	3 176	153	303	61	11	22	21	107	72	212	549	11	84	27	2	6	69	174	1 061	12	205	14	49	17
CANTÓN PÉREZ ZELEDÓN	SAN ISIDRO DE EL GENERAL	LICEO UNESCO	13	7 249	4 807	4 735	62	838	45	55	18	76	328	41	268	531	14	56	129	6	11	171	136	763	101	1 047	39	46	26
		ESCUELA CARLOS LUIS VALVERDE VEGA	2	1 225	728	713	9	87	2	6	7	9	44	11	47	151	2	2	11	2	3	11	41	68	5	195	0	8	7
		ESCUELA LAS ESPERANZAS	1	405	228	224	0	14	0	1	1	0	5	1	5	39	0	2	1	0	0	1	10	23	1	120	0	3	1
		ESCUELA LA ANGOSTURA	2	672	472	459	0	10	1	1	1	4	15	8	7	31	0	3	1	0	0	2	25	206	2	141	1	4	9
		ESCUELA PEDREGOSO	3	1 705	1 188	1 169	16	207	10	15	2	17	109	15	70	159	1	17	32	1	2	28	37	161	13	245	12	10	9
		ESCUELA PACUARITO	1	290	211	204	3	9	1	33	0	2	6	1	4	51	0	0	1	0	1	1	10	11	1	69	0	2	5
		ESCUELA QUEBRADAS	2	1 032	717	700	8	91	5	7	0	18	42	7	33	94	1	11	10	2	3	9	18	98	3	232	8	7	10
		ESCUELA MELICO SALAZAR ZÚÑIGA	2	840	584	569	8	98	2	10	2	11	37	3	33	124	3	12	14	1	0	10	17	56	2	123	3	4	11
		ESCUELA SAN AGUSTÍN	1	173	126	126	0	5	0	0	0	2	0	1	1	31	0	1	0	0	0	0	1	3	1	80	0	0	0
		ESCUELA SAN JUAN MIRAMAR	1	198	134	129	3	23	3	10	2	2	4	0	8	21	2	2	0	0	0	1	6	6	0	35	1	0	5
		ESCUELA EL CEIBO	1	173	114	114	1	3	0	0	0	0	0	0	1	15	0	0	0	0	0	0	3	1	0	90	0	0	0
		ESCUELA PAVONES	3	1 357	805	793	12	61	7	4	2	3	51	18	45	86	3	14	7	0	2	6	43	233	3	193	0	9	3
		ESCUELA EL HOYÓN	3	1 478	971	944	6	161	6	11	3	8	110	12	54	111	0	19	15	5	3	7	76	138	13	184	2	16	11
		ESCUELA SINAÍ	7	3 683	2 386	2 348	25	308	32	36	13	77	153	39	171	299	8	43	51	2	5	47	80	403	16	530	10	25	13
		ESCUELA MIRAVALLES	1	567	336	327	3	58	4	16	1	3	12	6	22	63	2	3	7	1	0	2	17	46	3	58	0	6	3
		ESCUELA VILLA NUEVA	2	710	473	462	7	55	5	6	0	4	21	2	18	120	0	6	9	2	2	16	28	61	2	98	0	6	5
		ESCUELA SAGRADA FAMILIA	6	3 063	2 050	2 020	30	241	23	80	7	48	119	20	137	204	5	23	32	1	5	27	82	494	5	429	8	17	13
		ESCUELA ROSARIO ARRONIZ- ROSARIO DE PACUAR	1	491	323	313	2	19	1	3	1	1	16	2	7	61	0	6	0	1	0	5	10	42	5	131	0	1	9
		ESCUELA BAJO LAS ESPERANZAS	1	254	187	179	0	2	1	2	0	0	2	6	0	18	0	2	0	0	0	2	3	52	0	89	0	6	2
		ESCUELA BONITA	2	989	646	625	6	53	29	4	2	5	35	17	23	90	3	8	33	0	0	6	28	177	3	102	1	15	6
		ESCUELA LA CENIZA	2	659	443	432	5	31	5	2	0	4	28	13	20	41	0	13	6	0	0	3	31	118	0	109	3	8	3
		ESCUELA LOMAS DE COCORÍ	4	2 411	1 346	1 310	18	67	21	11	7	4	290	33	52	121	2	9	15	1	3	8	76	393	9	168	2	28	8
		ESCUELA DR RAFAEL ÁNGEL CALDERÓN GUARDIA	5	2 926	2 054	2 018	31	394	14	13	4	16	131	13	139	241	9	29	60	1	5	30	61	321	43	439	24	22	14

CUADRO 2.18 SAN JOSÉ: JUNTAS, ELECTORADO, PARTICIPACIÓN, VOTOS POR PARTIDO, NULOS Y BLANCOS, PARA DIPUTACIONES A LA ASAMBLEA LEGISLATIVA, SEGÚN CANTÓN, DISTRITO ADMINISTRATIVO Y CENTRO DE VOTACIÓN
ELECCIONES 4 DE FEBRERO 2018

CANTÓN	DISTRITO ADMINISTRATIVO	CENTRO DE VOTACIÓN	JUNTAS	ELECTORADO	VOTOS RECIBIDOS																										
					TOTAL GENERAL	VOTOS VÁLIDOS																								NULOS	BLANCOS
						TOTAL	ACCESIBILIDAD SIN EXCLUSIÓN	ACCIÓN CIUDADANA	ALIANZA DEMÓCRATA CRISTIANA	COMUNAL UNIDO	DE LOS TRABAJADORES	DE LOS TRANSPORTISTAS	FRENTE AMPLIO	FUERZAS UNIDAS PARA EL CAMBIO	INTEGRACIÓN NACIONAL	LIBERACIÓN NACIONAL	LIBERAL PROGRESISTA	MOVIMIENTO LIVERTARIO	NUEVA GENERACIÓN	NUEVO PARTIDO SOCIALISTA	PATRIA, IGUALDAD Y DEMOCRACIA	RENOVACIÓN COSTARRICENSE	REPUBLICANO SOCIAL CRISTIANO	RESTAURACIÓN NACIONAL	TODOS	UNIDAD SOCIAL CRISTIANA	VAMOS		
CANTÓN PÉREZ ZELEDÓN	EL GENERAL	ESCUELA PEDRO PÉREZ ZELEDÓN	3	1 768	1 202	1 187	12	233	12	3	4	19	86	9	82	140	5	26	40	1	4	24	40	164	32	246	5	6	9
		ESCUELA FRANCISCO MORAZÁN QUESADA	3	1 601	1 123	1 103	15	172	8	12	3	17	89	15	66	136	2	18	26	0	0	8	38	209	13	252	4	10	10
		ESCUELA SAN ANDRÉS	5	2 990	1 958	1 925	26	268	13	24	6	18	126	15	124	272	8	28	45	4	4	22	66	359	15	471	11	20	13
		ESCUELA TIERRA PROMETIDA	2	749	457	445	4	35	6	4	3	7	21	17	22	70	4	12	7	1	1	8	16	105	3	98	1	5	7
		ESCUELA FERNANDO VALVERDE VEGA	3	1 258	838	812	11	153	8	8	7	17	70	10	45	138	3	15	13	2	1	8	42	84	11	161	5	9	17
		ESCUELA LA HERMOSA	1	587	409	400	6	104	4	0	3	1	41	6	12	74	2	5	4	0	1	2	15	49	5	60	6	4	5
		ESCUELA PEÑAS BLANCAS	3	1 593	933	908	13	97	17	14	1	7	46	27	67	114	6	15	11	2	2	3	43	188	12	223	0	15	10
		ESCUELA SANTA ELENA	2	673	431	420	5	79	5	1	1	3	17	2	23	116	1	1	5	0	4	3	19	33	5	97	0	5	6
		ESCUELA SAN BLAS	1	145	112	107	1	6	0	1	0	1	1	0	3	43	0	1	0	0	0	0	1	9	0	40	0	3	2
		ESCUELA LA LINDA	1	425	295	286	1	46	4	1	2	8	10	2	8	46	1	3	1	0	0	0	11	57	4	81	0	3	6
		ESCUELA MIRAFLORES	1	389	260	252	3	29	2	2	1	1	6	5	6	74	1	2	5	1	0	6	9	19	5	71	4	8	0
	DANIEL FLORES	ESCUELA HERNÁN RODRÍGUEZ RUÍZ	6	3 503	2 220	2 164	30	341	25	9	5	22	112	27	128	248	6	34	41	3	2	51	82	468	32	491	7	29	27
		ESCUELA SAN JUAN BOSCO	2	777	514	497	2	24	5	5	0	4	17	4	14	72	6	0	2	2	1	4	23	66	0	245	1	6	11
		ESCUELA LA REPUNTA	4	2 226	1 493	1 457	21	140	19	17	4	17	84	26	75	146	4	10	19	1	1	18	37	361	6	450	1	25	11
		ESCUELA LOS REYES	1	478	355	351	6	19	5	4	3	4	12	7	14	90	1	1	3	0	0	8	7	40	2	122	3	2	2
		ESCUELA CONCEPCIÓN (PLATANARES)	1	582	420	414	4	8	3	4	1	0	5	11	6	81	2	0	1	3	0	0	7	79	0	197	2	5	1
		ESCUELA LAS JUNTAS DE PACUAR	2	958	666	646	6	78	9	11	2	3	15	13	33	131	4	3	5	0	0	5	15	171	3	135	4	9	11
		ESCUELA VILLA LIGIA	7	4 106	2 787	2 736	51	437	43	38	13	85	185	29	159	276	4	40	57	2	1	51	85	518	30	619	13	27	24
		COLEGIO JOSE BREINDERHOFF	6	3 284	2 150	2 116	43	333	17	26	7	48	133	32	148	226	9	55	39	4	2	37	79	438	23	406	11	19	15
		ESCUELA LOS ÁNGELES	8	4 492	2 840	2 784	37	317	33	38	6	33	189	61	178	295	9	62	28	4	1	42	119	792	12	512	16	29	27
	DANIEL FLORES	CENTRO PENITENCIARIO ANTONIO BASTIDA DE PAZ	3	990	374	363	5	30	6	2	1	0	13	10	5	104	8	11	1	2	4	2	12	50	0	96	1	6	5
		HOGAR DE ANCIANOS MONSEÑOR DELFÍN QUESADA	1	87	55	54	1	2	0	1	0	1	0	0	2	29	0	0	1	0	0	0	0	1	0	16	0	0	1
		ESCUELA I.D.A. JORÓN	3	1 832	1 045	1 017	16	89	15	10	5	13	58	24	52	141	3	31	5	3	0	13	56	278	4	197	4	15	13
		ESCUELA LA AURORA	6	3 257	2 162	2 100	29	257	37	114	10	34	133	33	120	196	15	34	27	4	1	30	81	491	30	415	9	42	20
		ESCUELA DANIEL FLORES	2	1 004	637	632	17	115	12	0	4	11	28	10	37	80	3	19	7	1	0	7	28	123	4	123	3	4	1
		CENTRO PENITENCIARIO UNIDAD DE ATENCIÓN INTEGRAL PABLO P	1	45	89	85	4	10	6	1	0	0	1	1	1	27	1	0	0	1	0	1	0	23	1	7	0	4	0
	RIVAS	ESCUELA JUAN VALVERDE MORA	3	1 331	877	862	9	83	4	16	1	0	48	8	29	93	3	5	38	1	1	4	47	138	10	319	5	6	9
		ESCUELA T.V. BUENA VISTA	1	306	215	210	2	22	0	0	0	0	15	0	3	33	0	4	13	2	0	0	4	4	2	104	2	3	2
		ESCUELA MARÍA MORA UREÑA	2	827	590	575	3	44	0	27	2	2	15	3	16	114	1	3	14	2	0	1	22	20	2	283	1	7	8
		ESCUELA CANAAN	1	285	186	181	0	24	1	0	1	0	7	0	5	27	0	0	6	1	0	0	10	4	0	94	1	3	2
		ESCUELA HERRADURA	1	231	165	161	0	25	1	0	0	0	4	0	2	23	1	0	4	0	1	1	24	15	0	60	0	3	1
		ESCUELA CHIMIROL	2	878	572	564	6	50	2	0	1	3	26	12	15	115	1	14	3	1	0	1	30	72	9	201	2	5	3
		ESCUELA LA PIEDRA	1	274	200	193	2	12	3	0	1	2	6	0	9	21	0	0	19	0	0	0	5	4	1	107	1	2	5
		ESCUELA PALMITAL	1	234	176	173	1	13	1	1	0	0	3	1	0	22	1	1	9	0	1	1	5	7	4	102	0	1	2
		ESCUELA EL JARDÍN	1	152	122	119	1	17	0	0	0	1	6	1	2	29	0	0	2	0	0	0	8	4	1	45	2	2	1
		ESCUELA LOS ALPES	1	88	62	61	1	6	0	0	2	0	1	1	4	10	1	0	2	1	0	0	4	0	1	27	0	0	1
		ESCUELA EL TIRRA	1	241	164	158	2	5	0	1	0	1	7	0	7	8	1	5	0	0	0	3	6	4	0	107	1	4	2
		ESCUELA SAN GERARDO	1	248	170	165	1	19	1	0	0	0	7	0	3	25	1	2	1	2	1	0	16	9	0	77	0	3	2
	SAN PEDRO	ESCUELA SAN PEDRO	3	1 315	859	839	14	42	6	20	2	7	48	8	28	110	1	7	4	3	0	12	16	212	31	268	0	9	11
		ESCUELA SAN RAFAEL	1	591	397	389	1	12	2	2	0	0	45	6	30	69	1	1	0	2	0	1	8	43	0	166	0	4	4
		ESCUELA LAGUNA	1	492	331	325	2	3	2	4	1	1	8	2	15	34	0	0	1	1	0	1	8	25	0	217	0	3	3
		ESCUELA SAN JERÓNIMO	1	458	312	304	3	13	4	0	0	0	11	5	15	103	0	0	0	3	0	4	10	62	0	71	0	2	6
		ESCUELA FÁTIMA	2	752	505	491	1	31	10	0	1	0	23	8	22	71	0	9	2	0	0	2	16	175	11	106	3	7	7
		ESCUELA LA UNIÓN	2	1 184	677	658	9	25	8	1	2	6	48	17	39	109	2	6	4	2	0	3	20	187	0	167	3	11	8
		ESCUELA SANTIAGO	2	664	348	338	6	7	4	0	0	1	5	10	5	59	1	4	1	0	0	1	12	125	4	93	0	7	3
		ESCUELA LA ESPERANZA	2	686	440	435	4	11	3	2	2	1	7	8	10	89	1	2	1	0	0	2	15	118	0	158	1	5	0
		ESCUELA CRISTO REY DE SAN PEDRO	1	234	129	124	2	2	1	3	0	1	6	3	3	48	0	1	2	0	0	1	5	21	1	24	0	3	2
	PLATANARES	ESCUELA REPÚBLICA DE BOLIVIA	2	691	485	469	7	44	1	25	2	2	8	5	19	173	0	4	6	1	1	2	16	68	0	84	1	7	9
		COLEGIO TÉCNICO PROFESIONAL DE PLATANARES	3	1 344	919	892	11	64	6	1	7	2	20	16	40	151	5	14	7	1	1	5	17	183	24	317	0	14	13
		ESCUELA SAN PABLO	2	1 096	711	690	8	32	9	0	3	0	28	14	33	100	6	14	10	1	1	12	34	238	3	144	0	9	12
		ESCUELA AGUAS BUENAS	1	358	231	229	0	14	1	1	1	0	4	2	1	55	0	0	1	0	0	0	3	17	3	126	0	2	0
		SALÓN COMUNAL LA SIERRA	1	211	147	147	1	8	1	0	1	0	0	2	0	39	1	0	0	0	0	0	2	10	1	81	0	0	0
		ESCUELA VISTA DE MAR	1	175	144	143	3	5	0	0	2	0	5	0	2	22	0	1	0	1	0	0	2	5	2	93	0	1	0
		ESCUELA RÍO GRANDE	1	451	306	298	3	11	2	0	0	2	13	5	7	50	0	1	0	0	0	2	8	50	2	142	0	3	5
		ESCUELA MOLLEJONES	2	874	598	575	10	35	11	2	1	1	16	23	21	64	1	1	3	2	0	6	14	177	5	181	1	12	11
		ESCUELA EL SOCORRO	1	219	135	130	1	1	5	0	0	1	1	3	1	19	0	0	0	0	0	2	3	16	0	77	0	4	1
		ESCUELA VILLA ARGENTINA	1	395	258	247	2	20	7	9	1	1	1	0	10	68	1	3	0	0	0	2	10	37	1	74	0	7	4
	PEJIBAYE	ESCUELA VALLE DE LA CRUZ	3	1 400	805	789	4	49	3	9	1	3	19	8	46	92	2	3	4	0	2	4	26	129	6	378	1	8	8
		ESCUELA EL AGUILA	1	556	357	336	2	24	3	1	4	0	12	7	21	60	2	2	3	1	2	5	26	28	2	131	0	10	11
		ESCUELA EL ZAPOTE	1	294	177	170	0	12	3	0	0	2	3	2	8	32	0	5	2	0	1	2	4	16	0	77	1	4	3
		ESCUELA DESAMPARADOS	1	98	55	52	1	5	0	0	1	0	0	2	1	9	0	0	0	1	0	1	0	8	0	23	0	2	1
		ESCUELA SAN MIGUEL	1	280	190	187	1	13	1	0	0	2	3	3	2	41	1	0	0	0	0	0	9	13	1	97	0	2	1
		ESCUELA LAS MESAS	2	959	617	596	5	49	8	8	5	6	27	9	25	150	4	11	4	2	2	10	20	122	3	126	0	14	7
		ESCUELA SAN MARTÍN	1	218	132	129	0	9	0	1	2	0	2	2	1	13	0	1	0	0	0	1	8	30	0	59	0	0	3
		ESCUELA GUADALUPE	1	265	158	149	2	9	4	0	3	1	2	1	3	45	0	3	0	2	0	0	0	27	0	47	0	6	3
		ESCUELA LA TRINIDAD	1	126	77	75	0	2	0	0	1	0	1	0	0	15	0	3	0	0	0	0	1	3	0	49	0	2	0
		ESCUELA VERACRUZ	1	196	120	119	3	17	3	0	0	0	4	0	5	30	1	0	0	0	1	0	4	12	1	38	0	1	0
	CAJÓN	ESCUELA EL QUEMADO	5	2 671	1 682	1 639	5	65	22	6	0	4	48	23	56	303	4	11	44	2	4	30	47	396	5	560	4	20	23
		ESCUELA QUIZARRA	1	502	294	284	4	33	0	3	1	3	11	2	12	41	0	9	39	2	0	3	14	13	0	94	0	5	5
		ESCUELA SANTA TERESA DE CAJÓN	2	724	486	468	6	32	7	6	4	4	22	1	16	120	2	0	10	0	1	2	14	57	3	160	1	8	10
		ESCUELA REPÚBLICA DE MÉXICO	3	1 672	1 061	1 025	12	88	11	4	5	4	43	17	31	205	4	10	16	1	0	7	42	198	29	294	4	15	21
		ESCUELA SAN FRANCISCO	2	799	522	513	4	48	7	11	2	2	16	3	26	82	1	4	23	0	1	7	14	58	2	201	1	7	2

CUADRO 2.18 SAN JOSÉ: JUNTAS, ELECTORADO, PARTICIPACIÓN, VOTOS POR PARTIDO, NULOS Y BLANCOS, PARA DIPUTACIONES A LA ASAMBLEA LEGISLATIVA, SEGÚN CANTÓN, DISTRITO ADMINISTRATIVO Y CENTRO DE VOTACIÓN
ELECCIONES 4 DE FEBRERO 2018

CANTÓN	DISTRITO ADMINISTRATIVO	CENTRO DE VOTACIÓN	JUNTAS	ELECTORADO	VOTOS RECIBIDOS																												
					TOTAL GENERAL	VOTOS VÁLIDOS																									NULOS	BLANCOS
						TOTAL	ACCESIBILIDAD SIN EXCLUSIÓN	ACCIÓN CIUDADANA	ALIANZA DEMÓCRATA CRISTIANA	COMUNAL UNIDO	DE LOS TRABAJADORES	DE LOS TRANSPORTISTAS	FRENTE AMPLIO	FUERZAS UNIDAS PARA EL CAMBIO	INTEGRACIÓN NACIONAL	LIBERACIÓN NACIONAL	LIBERAL PROGRESISTA	MOVIMIENTO LIVERTARIO	NUEVA GENERACIÓN	NUEVO PARTIDO SOCIALISTA	PATRIA, IGUALDAD Y DEMOCRACIA	RENOVACIÓN COSTARRICENSE	REPUBLICANO SOCIAL CRISTIANO	RESTAURACIÓN NACIONAL	TODOS	UNIDAD SOCIAL CRISTIANA	VAMOS		
CANTÓN PÉREZ ZELEDÓN		ESCUELA EL PILAR	2	1 103	667	643	7	53	8	1	5	1	32	15	30	137	1	6	2	1	3	3	65	153	0	120	0	17	7
		ESCUELA TINAMASTE (SAN CRISTOBAL)	1	592	362	357	3	37	3	24	0	0	25	5	19	58	0	5	3	0	0	4	20	25	0	126	0	1	4
		ESCUELA SAN JUAN DE DIOS	1	347	201	199	0	4	1	4	1	1	3	2	2	43	0	0	1	2	1	0	4	11	0	119	0	2	0
	BARÚ	ESCUELA JOSE MARIO CHAVERRI PICADO	2	652	354	335	3	42	3	57	3	1	10	6	25	36	2	4	6	0	1	4	16	41	2	73	0	7	12
		ESCUELA VILLA BONITA	1	90	34	33	0	3	1	0	0	0	1	0	3	5	0	1	0	0	0	1	1	2	0	15	0	1	0
		ESCUELA SAN SALVADOR	1	305	226	221	0	17	0	8	1	2	6	3	9	41	2	2	5	1	0	0	7	21	0	95	1	2	3
		ESCUELA SANTA ROSA	2	880	552	540	0	41	2	2	6	2	13	10	10	216	1	4	5	2	3	10	10	72	1	129	1	4	8
		ESCUELA SAVEGRE	1	292	182	176	0	12	0	1	0	0	1	1	1	44	0	0	0	0	0	2	6	0	0	108	0	4	2
		ESCUELA EL BRUJO	1	134	93	89	0	5	0	0	0	0	1	2	0	6	0	1	0	0	0	1	1	4	0	68	0	1	3
	RÍO NUEVO	ESCUELA EL LLANO	1	160	97	95	0	0	0	0	0	0	4	0	1	29	0	0	0	0	1	0	1	6	0	52	1	2	0
		ESCUELA CALLE MORA	1	496	332	325	6	29	4	0	2	1	14	4	12	94	1	8	2	1	1	2	8	25	1	110	0	4	3
		ESCUELA SAN CAYETANO	1	242	131	130	0	11	2	0	1	0	4	1	6	59	2	0	0	0	0	0	15	9	1	19	0	0	1
		ESCUELA CALIFORNIA	1	195	135	130	0	5	2	1	0	0	0	2	4	46	0	1	1	0	0	0	1	20	1	45	1	2	3
		ESCUELA GUSTAVO AGUERO BARRANTES	3	1 519	1 002	984	8	91	6	25	4	6	30	9	32	173	4	7	7	1	2	7	30	189	6	346	1	7	11
		ESCUELA SANTO TOMÁS	1	161	103	102	1	1	0	0	0	0	1	1	10	72	0	0	1	0	0	0	3	2	0	10	0	1	0
		ESCUELA DIVISIÓN	1	260	177	172	3	13	1	0	0	0	7	3	6	40	1	2	0	0	0	1	7	25	3	59	1	4	1
		ESCUELA IGNACIO DURÁN VEGA	1	249	191	191	2	8	0	1	0	1	2	0	3	71	0	0	1	0	0	1	6	12	0	83	0	0	0
		ESCUELA EL NIVEL	1	165	115	111	5	10	0	0	2	7	3	2	5	22	1	2	1	0	0	1	7	2	4	37	0	3	1
	PÁRAMO	ESCUELA LA ESE	1	316	196	189	4	21	4	4	1	4	5	1	7	40	2	2	1	0	0	1	7	26	0	59	0	2	5
		ESCUELA VALENCIA	1	180	136	134	0	11	2	0	0	2	4	0	6	11	0	0	3	0	0	1	7	11	0	76	0	1	1
		ESCUELA SANTA EDUVIGES	1	217	161	160	0	7	0	0	1	0	2	0	1	61	0	1	0	2	0	1	3	2	0	79	0	1	0
		ESCUELA SAN RAMON NORTE	1	536	374	367	3	30	2	12	4	1	33	4	10	71	2	8	2	0	2	3	35	21	3	121	0	4	3
		ESCUELA BERLÍN	1	93	76	76	1	3	0	2	0	0	1	1	0	14	0	0	0	0	0	0	9	4	0	41	0	0	0
		ESCUELA QUEBRADAS ARRIBA	1	44	34	33	0	2	0	0	0	1	2	0	1	4	0	1	0	0	0	0	0	4	1	17	0	1	0
		ESCUELA SAN GABRIEL	1	307	199	183	4	10	2	1	0	1	4	2	19	59	2	0	2	0	0	1	15	29	2	29	1	8	8
		ESCUELA SANTA LUCÍA	1	225	134	124	2	12	0	0	0	1	6	4	5	25	0	3	2	0	0	0	4	21	0	38	1	6	4
	LA AMISTAD	ESCUELA SAN CARLOS	1	378	273	265	1	9	3	2	0	0	5	3	8	105	1	2	1	0	0	1	4	26	1	93	0	3	5
		ESCUELA CHINA KICHA	1	294	163	157	0	11	3	1	0	1	12	4	3	23	0	1	2	1	0	3	7	33	5	47	0	2	4
		ESCUELA SAN ANTONIO DE PEJIBAYE	2	953	594	576	6	29	5	2	3	1	19	9	28	126	3	18	3	1	1	7	34	96	3	181	1	10	8
CANTÓN LEÓN CORTÉS CASTRO	SAN PABLO	ESCUELA MANUEL CASTRO BLANCO	5	2 771	1 725	1 686	28	340	18	13	13	52	95	10	84	363	10	21	16	3	4	24	101	91	29	351	20	16	23
		ESCUELA CARRIZAL	1	484	300	290	6	68	4	1	1	5	12	2	23	64	0	11	2	2	1	3	16	14	2	47	6	1	9
		LICEO SAN ANDRÉS	2	734	454	442	7	52	4	1	0	1	20	8	10	103	0	5	0	0	1	2	18	89	1	118	2	1	11
	SAN ANDRÉS	ESCUELA LA ANGOSTURA	1	266	177	171	2	37	1	1	0	4	26	0	2	51	1	1	2	0	0	3	7	8	0	24	1	3	3
		ESCUELA EL HIGUERÓN	1	151	55	55	1	7	0	1	0	0	0	1	0	22	0	2	0	0	0	0	3	14	0	4	0	0	0
		ESCUELA LLANO BONITO	2	694	441	425	4	86	3	3	1	0	29	2	20	101	3	7	1	0	0	2	27	28	6	99	3	4	12
	LLANO BONITO	ESCUELA SAN RAFAEL ABAJO	1	352	224	215	2	26	0	3	0	3	3	1	4	79	0	4	1	0	0	2	18	9	1	58	1	6	3
		ESCUELA SAN FRANCISCO	1	252	153	149	0	11	0	0	0	0	3	0	1	18	0	0	4	0	0	1	4	4	1	102	0	1	3
		ESCUELA SANTA JUANA	1	101	80	76	0	4	1	4	0	0	0	0	0	19	0	0	0	0	0	0	1	4	0	43	0	1	3
		ESCUELA RURAL SAN ISIDRO	2	863	541	533	4	97	3	4	5	9	15	12	19	163	29	10	4	3	0	4	22	58	3	67	2	2	6
	SAN ISIDRO	ESCUELA SANTA ROSA ABAJO	1	191	115	114	4	5	0	1	0	1	0	0	4	21	1	3	2	0	0	0	8	2	0	59	3	0	1
		ESCUELA BAJO LA TRINIDAD	1	166	126	122	0	35	1	0	2	1	7	0	5	34	0	1	0	0	0	1	4	19	6	2	4	0	4
		ESCUELA CAMILO GAMBOA VARGAS	2	812	579	556	7	148	4	1	7	6	22	3	18	109	10	7	15	1	2	4	35	23	3	127	4	8	15
	SANTA CRUZ	ESCUELA EL CEDRAL	1	332	232	221	8	24	2	0	2	2	10	4	14	68	1	6	2	0	0	3	30	22	5	14	4	3	8
		ESCUELA SAN MARTÍN	1	160	106	101	3	12	1	1	3	1	3	1	6	27	1	1	2	0	1	0	6	5	3	24	0	2	3
		ESCUELA CECILIA ORLICH FIGUERES	1	67	47	45	1	13	0	0	0	0	2	0	4	12	1	2	2	0	0	0	1	1	1	5	0	0	2
	SAN ANTONIO	ESCUELA SAN ANTONIO	1	540	371	364	9	75	1	0	4	0	18	0	18	109	0	5	6	0	1	6	14	46	2	47	3	4	3
		ESCUELA LA CUESTA	1	274	188	179	5	47	0	0	2	2	9	1	13	48	2	2	7	1	1	4	6	13	1	14	1	1	8

FUENTE: Tribunal Supremo de Elecciones.

CUADRO 2.19 ALAJUELA: JUNTAS, ELECTORADO, PARTICIPACIÓN, VOTOS POR PARTIDO, NULOS Y BLANCOS, PARA DIPUTACIONES A LA ASAMBLEA LEGISLATIVA, SEGÚN CANTÓN, DISTRITO ADMINISTRATIVO Y CENTRO DE VOTACIÓN
ELECCIONES 4 DE FEBRERO 2018

CANTÓN	DISTRITO ADMINISTRATIVO	CENTRO DE VOTACIÓN	JUNTAS	ELECTORADO	VOTOS RECIBIDOS																		
					TOTAL GENERAL	VOTOS VÁLIDOS																NULOS	BLANCOS
						TOTAL	ACCESIBILIDAD SIN EXCLUSIÓN	ACCIÓN CIUDADANA	ALIANZA DEMÓCRATA CRISTIANA	DE LOS TRABAJADORES	FRENTE AMPLIO	INTEGRACIÓN NACIONAL	LIBERACIÓN NACIONAL	LIBERAL PROGRESISTA	MOVIMIENTO LIBERTARIO	NUEVA GENERACIÓN	RENOVACIÓN COSTARRICENSE	REPUBLICANO SOCILA CRISTIANO	RESTAURACIÓN NACIONAL	UNIDAD SOCIAL CRISTIANA		
CANTÓN ALAJUELA	ALAJUELA	COLEGIO INSTITUTO DE ALAJUELA	12	7 088	5 066	5 028	131	1 017	49	13	153	326	1 426	59	73	106	44	133	554	944	28	10
		ESCUELA JUAN RAFAEL MEOÑO HIDALGO	18	10 246	7 441	7 363	156	1 543	108	32	266	523	1 889	83	94	118	103	247	1 261	940	55	23
		ESCUELA MANUEL FRANCISCO CARRILLO SABORÍO	16	9 180	6 202	6 140	172	1 068	119	27	189	386	1 402	53	99	110	112	258	1 378	767	54	8
		ESCUELA MAURILIO SOTO ALFARO	8	4 758	3 028	2 971	67	443	61	24	74	276	657	11	48	33	58	143	797	279	42	15
		HOGAR DE ANCIANOS SANTIAGO CRESPO CALVO	1	173	73	70	0	8	0	3	0	4	28	0	0	1	1	11	1	13	0	3
		ESCUELA REPÚBLICA DE GUATEMALA	3	1 662	1 224	1 211	38	230	18	6	40	102	284	13	16	16	19	40	226	163	10	3
		ESCUELA MIGUEL OBREGÓN LIZANO	3	1 744	1 307	1 294	18	266	17	3	38	92	399	15	21	19	7	38	191	170	11	2
		ESCUELA HOLANDA	9	5 399	3 628	3 596	129	689	56	15	111	345	891	27	61	54	43	177	622	376	26	6
	SAN JOSÉ	ESCUELA GENERAL JOSÉ DE SAN MARTÍN	16	9 454	5 932	5 847	146	946	96	22	145	521	1 274	70	74	91	175	211	1 468	608	63	22
		ESCUELA JESÚS OCAÑA ROJAS	12	6 672	4 613	4 556	112	985	81	25	119	289	880	32	78	106	56	144	1 003	646	48	9
		ESCUELA TUETAL SUR	3	1 561	941	918	22	110	17	2	13	87	210	7	16	8	27	29	279	91	19	4
		ESCUELA GUADALAJARA	7	4 012	2 753	2 714	63	443	51	7	73	177	671	18	36	56	41	84	667	327	31	8
		ESCUELA PACTO DEL JOCOTE	20	11 898	8 466	8 348	207	1 876	150	58	248	588	1 742	43	131	135	128	273	1 714	1 055	88	30
	CARRIZAL	ESCUELA LEÓN CORTÉS CASTRO	5	2 608	1 764	1 730	48	305	14	5	41	102	557	10	22	15	12	74	260	265	31	3
		ESCUELA CINCO ESQUINAS	2	897	550	541	8	122	14	3	8	29	120	3	5	3	6	22	152	46	3	6
		ESCUELA DE PAVAS (GUARARÍ)	3	1 348	916	903	31	149	17	2	21	36	241	4	11	7	10	22	248	104	11	2
	SAN ANTONIO	ESCUELA SAN ANTONIO	5	2 648	1 892	1 860	53	330	25	10	53	139	521	12	31	17	6	78	321	264	26	6
		ESCUELA EL ROBLE ALBERTO GUZMÁN	15	8 960	6 046	5 952	167	962	131	29	130	373	1 211	9	92	83	94	292	1 647	732	78	16
		ESCUELA VILLA BONITA	11	6 179	4 096	4 043	76	745	73	16	85	255	906	23	58	77	65	232	980	452	41	12
		ESCUELA SANTA FE	7	4 134	2 611	2 565	66	381	52	10	55	168	587	14	45	40	29	124	762	232	35	11
	GUÁCIMA	ESCUELA GABRIELA MISTRAL	9	4 949	3 477	3 411	53	635	58	22	51	254	871	19	58	52	28	152	582	576	54	12
		ESCUELA LEÓN CORTÉS CASTRO	4	2 114	1 397	1 369	45	250	14	11	21	105	313	10	24	18	21	65	282	190	24	4
		ESCUELA JUAN SANTAMARÍA	3	1 309	982	971	17	133	13	5	28	97	284	12	20	17	11	36	142	156	8	3
		ESCUELA ONCE DE ABRIL	3	1 743	1 307	1 283	125	151	11	6	25	111	303	15	38	10	15	37	143	293	22	2
		ESCUELA RINCÓN CHIQUITO	5	2 574	1 657	1 622	47	173	43	13	27	121	251	7	43	24	45	86	607	135	31	4
		ESCUELA RINCÓN DE HERRERA	4	2 324	1 505	1 472	40	217	31	6	25	92	242	5	21	10	18	69	540	156	24	9
	SAN ISIDRO	ESCUELA ALBERTO ECHANDI MONTERO	4	1 928	1 230	1 207	43	171	21	5	31	112	267	4	11	16	7	45	300	174	11	12
		ESCUELA ITIQUÍS	6	3 257	2 046	2 010	74	320	29	11	48	170	466	36	37	16	30	90	429	254	25	11
		ESCUELA SILVIA MONTERO ZAMORA	3	1 438	922	898	24	90	29	1	17	38	160	2	18	38	8	50	358	65	18	6
		ESCUELA TIMOLEÓN MORERA SOTO	4	2 257	1 609	1 596	80	321	19	4	50	104	381	24	24	23	11	34	258	263	10	3
		ESCUELA LUIS SIBAJA GARCÍA	3	1 674	1 135	1 111	20	140	27	8	30	77	223	52	24	17	16	58	323	96	18	6
		ESCUELA MARIO AGUERO GONZÁLEZ	1	314	185	184	4	29	5	0	5	10	51	1	2	1	1	16	28	31	0	1
		ESCUELA ENRIQUE RIBA MORELLA	2	1 012	701	694	42	94	8	2	18	63	133	5	7	26	11	30	163	92	5	2
	SABANILLA	ESCUELA LUIS GONZÁLEZ FLORES	3	1 286	896	884	11	153	7	7	17	37	347	3	14	23	10	27	148	80	7	5
		ESCUELA ERMIDA BLANCO GONZÁLEZ	2	1 033	706	701	18	97	13	1	3	35	226	15	6	18	4	35	166	64	3	2
		ESCUELA NICOLÁS CHACÓN VARGAS	2	1 038	629	616	9	79	19	1	14	53	166	4	15	39	8	12	162	35	9	4
		ESCUELA FRAIJANES	2	803	509	493	6	67	14	3	18	22	123	3	8	7	14	26	145	37	14	2
		ESCUELA POASITO	2	767	529	519	13	61	17	5	12	25	90	2	4	4	10	43	190	43	7	3
		ESCUELA RAFAEL LUNA HERRERA	1	569	380	365	8	39	6	1	5	26	77	1	7	34	4	15	93	49	8	7
	SAN RAFAEL	ESCUELA JULIA FERNÁNDEZ RODRÍGUEZ	12	7 183	4 925	4 860	106	886	57	49	106	395	1 166	37	71	62	36	233	819	837	51	14
		ESCUELA ENRIQUE PINTO FERNÁNDEZ	14	8 262	5 688	5 597	100	982	89	52	146	502	1 315	38	105	88	75	234	1 103	768	59	32
		CENTRO PENITENCIARIO TALLERES INDUSTRIALES	1	212	156	155	7	49	11	4	2	1	29	0	2	2	4	3	35	6	1	0
		CENTRO PENITENCIARIO SAN RAFAEL	2	517	110	105	8	16	2	2	3	3	17	0	0	0	9	4	31	10	4	1
		CENTRO PENITENCIARIO ÁMBITO B (MÍNIMA)	2	557	137	124	3	11	2	1	3	7	36	1	7	2	2	9	32	8	5	8
		CENTRO PENITENCIARIO ÁMBITO C (MEDIANA ABIERTA)	1	360	85	83	2	8	7	1	0	3	25	1	0	0	3	5	25	3	0	2
		CENTRO PENITENCIARIO ÁMBITOS D(MEDIANA CERRADA) Y E (MAX	1	379	84	83	4	9	1	1	5	3	18	1	3	6	1	4	19	8	1	0
		CENTRO PENITENCIARIO GERARDO RODRÍGUEZ ECHEVERRÍA	2	721	158	155	5	19	4	9	3	2	30	2	2	4	3	4	65	3	2	1
		CENTRO PENITENCIARIO ADULTO MAYOR	1	113	66	65	0	9	4	1	1	3	23	0	0	0	1	1	15	7	0	1
		CENTRO PENITENCIARIO ADULTO JOVEN	1	160	49	48	1	26	2	0	0	2	5	0	0	1	0	1	10	0	0	1
		CENTRO PENITENCIARIO C.P.MEDIANA NUEVA Y PENSIONES	1	137	40	39	1	5	2	0	2	0	8	0	1	1	2	1	12	4	1	0
	RÍO SEGUNDO	ESCUELA DAVID GONZÁLEZ ALFARO	8	4 519	3 157	3 118	54	489	56	11	66	220	790	27	75	43	27	133	711	416	28	11
		ESCUELA AEROPUERTO	4	2 339	1 554	1 532	38	271	40	11	36	121	458	5	22	32	18	49	271	160	18	4
		ESCUELA MIGUEL HIDALGO BASTOS	2	1 004	721	707	75	109	13	4	12	32	103	1	24	10	12	17	209	86	12	2
		ESCUELA CALIFORNIA	2	1 017	577	568	10	79	7	1	13	25	159	5	15	4	14	15	174	47	7	2
	DESAMPARADOS	ESCUELA MANUELA SANTAMARÍA RODRÍGUEZ	18	10 435	7 103	7 022	135	1 352	137	31	175	571	1 444	25	157	141	72	460	1 468	854	64	17
		ESCUELA INVU LAS CAÑAS	13	7 265	4 900	4 809	96	797	107	24	139	364	1 273	21	70	76	77	171	1 027	567	73	18
		ESCUELA UNIÓN DE ROSALES	2	1 184	724	705	24	101	7	2	12	49	195	3	13	83	10	31	89	86	17	2
	TURRÚCARES	ESCUELA TURRÚCARES	7	3 669	2 507	2 473	84	434	25	3	70	190	481	9	21	25	30	80	581	440	24	10
		ESCUELA VÍCTOR ARGUELLO MURILLO	2	916	629	619	17	113	9	4	21	46	132	3	6	8	5	16	139	100	9	1
		ESCUELA SAN MIGUEL	2	746	458	446	116	41	7	2	6	21	77	4	4	4	1	13	90	60	9	3
		ESCUELA MIXTA DE SIQUIARES	1	246	163	160	2	37	6	1	6	12	46	1	4	2	0	3	15	25	3	0

CUADRO 2.19 ALAJUELA: JUNTAS, ELECTORADO, PARTICIPACIÓN, VOTOS POR PARTIDO, NULOS Y BLANCOS, PARA DIPUTACIONES A LA ASAMBLEA LEGISLATIVA, SEGÚN CANTÓN, DISTRITO ADMINISTRATIVO Y CENTRO DE VOTACIÓN
ELECCIONES 4 DE FEBRERO 2018

CANTÓN	DISTRITO ADMINISTRATIVO	CENTRO DE VOTACIÓN	JUNTAS	ELECTORADO	VOTOS RECIBIDOS																		
					TOTAL GENERAL	VOTOS VÁLIDOS																NULOS	BLANCOS
						TOTAL	ACCESIBILIDAD SIN EXCLUSIÓN	ACCIÓN CIUDADANA	ALIANZA DEMÓCRATA CRISTIANA	DE LOS TRABAJADORES	FRENTE AMPLIO	INTEGRACIÓN NACIONAL	LIBERACIÓN NACIONAL	LIBERAL PROGRESISTA	MOVIMIENTO LIBERTARIO	NUEVA GENERACIÓN	RENOVACIÓN COSTARRICENSE	REPUBLICANO SOCILA CRISTIANO	RESTAURACIÓN NACIONAL	UNIDAD SOCIAL CRISTIANA		
CANTÓN ALAJUELA	TAMBOR	ESCUELA ADOLFO JIMÉNEZ	4	2 159	1 517	1 495	37	283	19	6	28	66	289	16	25	27	24	96	345	234	16	6
		ESCUELA JESÚS VARGAS AGUILAR	6	3 439	2 105	2 063	59	241	27	7	39	145	530	5	32	22	32	71	625	228	31	11
		ESCUELA MARIANA MADRIGAL DE LA O.	5	2 810	1 734	1 702	38	323	22	11	39	112	417	9	39	22	35	75	367	193	23	9
		ESCUELA QUEBRADAS	3	1 299	940	922	24	157	9	8	16	75	270	2	10	11	9	50	196	85	15	3
	GARITA	ESCUELA RICARDO FERNÁNDEZ GUARDIA	6	3 374	2 251	2 220	45	392	35	4	67	206	449	16	30	74	31	80	397	394	24	7
		ESCUELA JULIA FERNÁNDEZ DE CORTÉS	3	1 542	1 079	1 058	35	153	10	3	30	77	316	17	18	8	13	31	200	147	11	10
	SARAPIQUÍ	ESCUELA UJARRÁS	2	751	481	468	18	38	5	2	5	24	139	0	5	2	67	24	85	54	9	4
		ESCUELA LUIS DEMETRIO TINOCO	2	974	692	678	10	81	3	2	16	37	149	3	14	9	8	19	172	155	9	5
		ESCUELA CORAZÓN DE JESÚS	1	79	61	61	1	5	0	1	1	2	31	1	1	0	0	3	6	9	0	0
		ESCUELA REPÚBLICA TRINIDAD Y TOBAGO	1	102	59	58	1	7	1	1	0	6	8	0	3	2	0	4	16	9	1	0
CANTÓN SAN RAMÓN	SAN RAMÓN	ESCUELA JORGE WASHINGTON	15	9 000	6 753	6 681	63	1 931	49	54	288	445	1 286	26	152	685	52	337	725	588	48	24
		ESCUELA CENTRO DE EDUCACIÓN ESPECIAL D SAN	7	4 112	3 044	3 007	20	919	24	38	135	227	532	14	65	253	26	152	335	267	24	13
	SANTIAGO	ESCUELA SANTIAGO	4	2 297	1 690	1 656	10	420	21	21	57	114	508	7	27	57	12	94	180	128	13	21
		ESCUELA CARLOS LUIS VALVERDE VEGA	1	412	269	262	2	71	6	4	4	26	54	2	5	12	6	14	33	23	5	2
		ESCUELA CARLOS MARIA JIMÉNEZ ORTÍZ	1	159	119	116	1	20	2	0	3	7	37	2	0	2	1	6	17	18	2	1
		ESCUELA YADIRA GAMBOA ALFARO	1	321	240	234	5	45	1	2	14	23	56	0	4	12	3	15	31	23	4	2
		ESCUELA LA CONSTANCIA	1	459	285	273	5	41	4	6	7	26	70	0	5	4	3	21	58	23	10	2
	SAN JUAN	ESCUELA FEDERICO SALAS CARVAJAL	11	6 277	4 323	4 249	47	1 170	55	45	171	395	637	16	94	384	62	175	640	358	46	28
		HOGAR DE ANCIANOS SAN RAMÓN	1	62	34	29	0	5	1	3	0	1	12	0	1	0	0	1	1	4	1	4
		ESCUELA ALBERTO MANUEL BRENES MESÉN	6	3 080	1 984	1 954	29	452	42	16	54	180	344	5	50	143	39	110	332	158	23	7
	PIEDADES NORTE	ESCUELA JUAN JOSÉ VALVERDE MADRIGAL	2	1 087	711	694	4	174	8	5	22	71	144	6	14	27	12	41	87	79	7	10
		ESCUELA FRANCISCO J ORLICH	1	285	215	210	1	66	3	1	3	12	80	0	4	8	2	7	10	13	2	3
		ESCUELA SIMÓN BOLÍVAR	5	3 030	2 096	2 053	18	500	31	19	78	162	388	3	20	151	31	93	380	179	24	19
		ESCUELA NAUTILIO ACOSTA PIEPPER	2	725	481	471	5	57	7	2	40	50	79	1	15	25	10	26	103	51	4	6
		ESCUELA LA PAZ	2	686	546	535	7	147	4	2	7	36	224	2	9	19	3	17	29	29	6	5
	PIEDADES SUR	ESCUELA MONSEÑOR JUAN VICENTE SOLÍS	3	1 273	884	861	11	252	5	6	39	41	278	1	8	35	8	49	80	48	9	14
		ESCUELA EL SALVADOR	1	174	124	119	2	18	0	1	0	4	56	0	2	4	0	2	25	5	2	3
		ESCUELA SAN FRANCISCO	1	200	151	150	0	35	1	1	1	13	64	1	4	2	15	13	0	0	0	1
		ESCUELA LA PALMA	2	806	582	574	6	94	2	2	13	32	269	4	6	15	5	30	71	25	5	3
		ESCUELA CAROLINA RODRÍGUEZ DE MIRAMBELL	1	112	87	84	0	4	0	0	1	2	67	0	1	1	1	0	5	2	3	0
		ESCUELA EL SOCORRO	1	137	106	104	1	15	1	1	1	11	53	0	0	3	2	3	8	5	1	1
		ESCUELA LA GUARIA	1	469	318	313	1	103	1	0	13	17	113	0	7	14	0	10	10	24	4	1
	SAN RAFAEL	ESCUELA MIXTA SAN RAFAEL	5	2 877	2 060	2 020	13	511	34	29	65	177	358	5	20	131	24	96	350	207	20	20
		ESCUELA GEORGINA BOLMARCICH DE ORLICH	1	561	413	403	5	67	0	11	4	25	178	4	3	7	5	22	29	43	6	4
		ESCUELA MACARIO VALVERDE MADRIGAL	4	2 016	1 307	1 272	11	213	18	19	38	125	289	7	19	42	11	86	268	126	22	13
		ESCUELA LLANO BRENES	1	478	333	317	3	73	3	4	5	51	93	3	4	18	3	22	18	17	5	11
	SAN ISIDRO	ESCUELA MONSEÑOR CLODOVEO HIDALGO	4	1 956	1 408	1 372	16	390	15	20	58	99	321	6	23	88	13	68	164	91	23	13
		ESCUELA RIO GRANDE	2	1 140	715	706	6	121	12	5	17	88	166	9	17	29	7	46	138	45	4	5
	ÁNGELES	ESCUELA FELIX ÁNGEL SALAS CABEZAS	2	1 058	731	713	4	245	6	5	18	62	152	4	14	20	4	52	77	50	10	8
		ESCUELA RUPERTO ZÚÑIGA SANCHO	1	420	309	307	0	49	1	1	14	20	118	1	2	6	1	12	52	30	1	1
		LICEO NUESTRA SEÑORA DE LOS ÁNGELES	4	1 858	1 259	1 232	10	265	16	9	60	106	222	4	33	149	32	53	218	55	15	12
	ALFARO	ESCUELA GERARDO BADILLA MORA	6	3 179	2 220	2 178	24	564	34	24	88	148	430	6	39	121	24	116	406	154	29	13
		ESCUELA ERMELINDA MORA CARVAJAL	2	803	533	522	9	92	8	5	15	34	174	1	9	26	7	34	66	42	5	6
	VOLIO	ESCUELA JULIÁN VOLIO LLORENTE	3	1 402	954	931	7	131	15	8	23	59	212	0	5	248	16	43	110	54	15	8
		ESCUELA LISIMACO CHAVARRIA PALMA	1	346	247	243	1	51	4	5	5	12	102	0	7	4	4	6	22	20	3	1
	CONCEPCIÓN	ESCUELA MANUEL QUESADA BASTOS	3	1 814	1 244	1 208	20	188	8	16	44	112	382	6	22	59	11	60	188	92	16	20
	ZAPOTAL	ESCUELA BAJO SAN ANTONIO	1	153	113	111	0	6	0	0	2	3	82	0	0	1	1	1	4	11	0	2
		ESCUELA CARRERA BUENA	1	96	69	66	0	22	1	0	1	3	13	1	1	0	0	2	18	4	1	2
		ESCUELA ZAPOTAL PARTE ESTE	1	41	26	22	1	1	1	1	3	2	4	0	1	0	0	0	5	3	1	3
	PEÑAS BLANCAS	ESCUELA CARMEN LIDIA CASTRO	2	1 240	804	787	8	112	12	3	41	49	138	0	12	19	7	75	246	65	12	5
		ESCUELA PROCOPIO GAMBOA VILLALOBOS	4	1 976	1 274	1 253	22	144	15	1	31	97	303	3	50	13	17	97	381	79	10	11
		ESCUELA CARLOS MARIA VELASQUEZ ROJAS	1	626	416	409	10	60	5	1	24	79	48	0	7	7	1	65	67	35	5	2
		SALÓN COMUNAL SECTOR LOS ÁNGELES	2	668	404	394	7	44	6	2	7	48	138	0	9	3	4	11	94	21	9	1
		ESCUELA EL CASTILLO	1	212	139	137	1	14	3	0	3	6	11	2	0	4	2	25	59	7	0	2
		ESCUELA SAN MARTÍN (EL BOSQUE)	1	631	410	398	6	27	7	0	7	77	56	1	8	8	2	20	152	27	10	2
	SAN LORENZO	ESCUELA BAJO CORDOBA	1	49	31	30	1	5	0	1	0	2	12	0	2	0	0	0	5	2	1	0
		ESCUELA FERMÍN RODRÍGUEZ CORDERO	3	1 330	799	780	8	118	17	8	28	76	177	1	10	12	8	40	193	84	12	7
		ESCUELA LOS CRIQUES	1	457	343	333	3	31	16	3	15	24	92	1	5	7	5	21	88	22	3	7
		ESCUELA VALLE AZUL	2	1 036	762	728	62	112	12	6	17	42	83	1	16	50	13	31	220	63	25	9
CANTÓN GRECIA	GRECIA	ESCUELA EULOGIA RUÍZ RUÍZ	20	11 760	8 585	8 477	93	1 642	150	39	234	606	1 294	828	74	317	100	409	1 448	1 243	74	34
		ESCUELA JUAN ARRIETA MIRANDA	4	2 379	1 596	1 571	17	256	43	12	39	124	263	54	20	47	20	80	416	180	15	10
		ESCUELA OTTO KOPPER STEFFENS	2	745	502	489	4	46	44	1	16	32	56	9	4	12	6	46	182	31	9	4

CUADRO 2.19 ALAJUELA: JUNTAS, ELECTORADO, PARTICIPACIÓN, VOTOS POR PARTIDO, NULOS Y BLANCOS, PARA DIPUTACIONES A LA ASAMBLEA LEGISLATIVA, SEGÚN CANTÓN, DISTRITO ADMINISTRATIVO Y CENTRO DE VOTACIÓN
ELECCIONES 4 DE FEBRERO 2018

CANTÓN	DISTRITO ADMINISTRATIVO	CENTRO DE VOTACIÓN	JUNTAS	ELECTORADO	VOTOS RECIBIDOS																		
					TOTAL GENERAL	VOTOS VÁLIDOS																NULOS	BLANCOS
						TOTAL	ACCESIBILIDAD SIN EXCLUSIÓN	ACCIÓN CIUDADANA	ALIANZA DEMÓCRATA CRISTIANA	DE LOS TRABAJADORES	FRENTE AMPLIO	INTEGRACIÓN NACIONAL	LIBERACIÓN NACIONAL	LIBERAL PROGRESISTA	MOVIMIENTO LIBERTARIO	NUEVA GENERACIÓN	RENOVACIÓN COSTARRICENSE	REPUBLICANO SOCIAL CRISTIANO	RESTAURACIÓN NACIONAL	UNIDAD SOCIAL CRISTIANA		
CANTÓN GRECIA	SAN ISIDRO	ESCUELA JULIO PEÑA MORUA	3	1 729	1 291	1 275	7	266	40	6	14	75	185	37	10	24	22	113	325	151	13	3
		ESCUELA SAN FRANCISCO	1	631	441	433	2	78	11	1	9	26	104	8	8	9	3	11	87	76	3	5
		ESCUELA EL ACHIOTE	2	717	536	526	7	108	11	1	17	41	75	8	5	8	6	48	119	72	5	5
		ESCUELA SANTA ELENA	3	1 314	1 004	994	13	232	19	5	23	81	158	35	11	18	4	51	191	153	7	3
	SAN JOSÉ	ESCUELA CARLOS MANUEL ROJAS QUIRÓS	3	1 849	1 464	1 440	23	310	24	8	33	70	289	57	21	19	15	75	227	269	13	11
		ESCUELA SANTA GERTRUDIS SUR	3	1 641	1 247	1 215	46	223	19	1	22	74	248	10	16	18	8	109	216	205	21	11
		ESCUELA FRANCISCO ALFARO ROJAS	3	1 261	883	863	14	165	14	3	19	70	163	30	13	16	8	88	153	107	14	6
		ESCUELA CARLOS MARÍA RODRÍGUEZ ROJAS	1	525	406	398	8	80	5	4	5	26	41	12	4	15	3	31	87	77	4	4
		ESCUELA URBANO OVIEDO ALFARO	1	613	428	420	11	72	3	2	8	24	86	15	11	6	6	44	67	65	4	4
		ESCUELA SAN RAFAEL	1	640	503	494	7	132	4	3	15	25	112	11	1	10	1	19	70	84	4	5
	SAN ROQUE	ESCUELA ALICE MOYA RODRÍGUEZ	7	3 914	2 997	2 962	29	591	55	7	53	159	615	95	29	62	24	225	575	443	21	14
		ESCUELA SAN MIGUEL ABAJO	1	578	466	462	3	124	8	3	12	26	114	7	2	4	1	47	60	51	1	3
		ESCUELA ALFREDO GÓMEZ ZAMORA	4	2 252	1 634	1 615	17	382	25	7	63	115	246	79	19	53	32	87	291	199	13	6
		ESCUELA JACINTO PANIAGUA RODRÍGUEZ	2	926	743	730	11	140	17	1	21	33	171	27	6	5	11	46	145	96	5	8
		ESCUELA SAN MIGUEL ARRIBA	1	249	198	193	6	53	0	0	2	8	43	23	3	3	0	10	22	20	4	1
		LICEO LEÓN CORTÉS CASTRO	2	762	599	593	14	114	8	0	17	33	86	19	12	32	6	39	125	88	5	1
		HOGAR DE ANCIANOS JAFETH JIMENEZ	1	90	45	44	3	1	0	1	1	2	12	1	1	0	3	4	6	9	1	0
	TACARES	ESCUELA EDUARDO PINTO HERNÁNDEZ	5	2 541	1 765	1 733	44	256	14	9	39	96	358	33	28	21	18	125	408	284	23	9
		ESCUELA CATALUÑA	2	1 112	775	760	9	113	11	5	12	55	221	9	14	8	4	41	151	107	13	2
		ESCUELA SILVESTRE ROJAS MURILLO	4	1 889	1 298	1 274	46	252	18	7	38	110	218	39	21	14	10	99	259	143	16	8
	RÍO CUARTO	ESCUELA COLONIA TORO AMARILLO	1	225	159	155	1	16	2	1	1	7	50	0	1	3	5	11	35	22	3	1
		ESCUELA RIO CUARTO	3	1 759	1 202	1 181	8	228	14	8	21	66	274	3	13	17	50	46	269	164	15	6
		ESCUELA SAN RAFAEL ARRIBA	1	373	197	196	2	28	1	0	1	18	64	0	6	1	1	38	17	19	1	0
		ESCUELA LA TABLA	1	499	267	261	5	52	4	0	6	23	39	0	1	5	5	22	72	27	2	4
		ESCUELA JOSÉ SÁNCHEZ CHAVARRÍA	1	111	76	73	0	5	0	0	1	2	45	0	1	1	1	2	6	9	3	0
		ESCUELA SANTA RITA	3	1 317	665	645	7	102	5	5	12	32	108	3	16	3	9	136	182	25	13	7
		ESCUELA SANTA ISABEL	2	762	421	410	6	32	9	3	8	19	89	2	5	7	66	11	114	39	7	4
		ESCUELA LA VICTORIA	1	378	211	209	2	18	4	0	4	17	54	2	7	1	4	21	46	29	1	1
		ESCUELA SAN VICENTE	1	101	56	56	2	8	0	0	0	5	13	0	2	0	1	2	19	4	0	0
		ESCUELA LA ESPAÑOLITA	1	230	126	121	1	24	1	0	3	7	20	0	3	0	3	17	22	20	2	3
		ESCUELA ÁNGELES DE LA COLONIA SUR	1	35	30	28	0	4	0	0	0	5	7	0	0	0	4	2	3	3	1	1
	PUENTE DE PIEDRA	ESCUELA PUENTE DE PIEDRA	3	1 731	1 269	1 244	15	197	41	4	27	84	198	64	17	38	10	70	312	167	16	9
		ESCUELA MARÍA TERESA OBREGÓN	2	1 233	906	893	16	179	15	5	39	59	153	21	13	15	6	42	214	116	9	4
		ESCUELA JOSÉ PERALTA QUESADA	4	1 918	1 356	1 325	17	185	39	7	19	109	272	36	17	14	23	75	367	145	24	7
		ESCUELA RAÚL ROJAS RODRÍGUEZ (EL PORÓ)	3	1 263	933	928	10	191	19	7	18	81	128	79	10	23	8	36	197	121	4	1
		ESCUELA RAFAEL ÁNGEL CALDERÓN GUARDIA	1	335	227	220	4	24	8	1	5	18	41	7	1	1	6	15	53	36	6	1
		ESCUELA RAMÓN HERRERO VITORIA	2	1 252	841	824	14	105	36	7	23	45	142	9	8	13	9	39	282	92	14	3
	BOLÍVAR	ESCUELA LOS ÁNGELES	5	2 525	1 859	1 832	22	352	30	9	60	82	371	87	25	55	20	122	324	273	15	12
		ESCUELA SAN JUAN	3	1 464	953	936	13	158	55	7	18	56	158	8	11	8	11	42	223	168	9	8
		ESCUELA SAN LUIS	2	700	499	488	11	113	3	2	15	26	72	7	0	9	5	65	95	65	4	7
		ESCUELA EL CAJÓN	2	713	518	505	9	101	10	1	13	43	89	11	8	15	13	53	92	47	6	7
		ESCUELA ALTOS DE CAJÓN	1	244	155	151	1	20	2	2	6	6	28	2	2	5	4	23	36	14	4	0
CANTÓN SAN MATEO	SAN MATEO	ESCUELA TOBÍAS GUZMÁN BRENES	3	1 573	1 057	1 038	23	73	13	2	17	61	305	3	16	6	89	51	87	292	13	6
		ESCUELA RAMADAS	1	511	307	301	1	36	2	0	11	24	87	0	6	1	6	16	21	90	4	2
		ESCUELA MADERAL	1	110	59	58	1	4	2	0	0	2	20	0	1	0	0	3	5	20	1	0
		ESCUELA DULCE NOMBRE	1	67	41	40	0	3	0	0	1	0	10	1	0	0	0	7	1	17	1	0
	DESMONTE	ESCUELA BARTOLOME ANDROVETTO	1	438	312	310	1	8	0	0	24	8	15	0	1	1	2	3	8	239	1	1
		ESCUELA ESTANQUILLOS	1	139	67	66	2	16	0	0	1	3	13	0	3	0	3	3	5	17	0	1
	JESÚS MARÍA	ESCUELA ROGELIO SOTELA BONILLA	2	799	555	546	3	72	3	3	14	38	195	0	6	6	10	27	76	93	8	1
	LABRADOR	ESCUELA LABRADOR	2	965	595	578	7	45	8	4	10	29	180	1	10	8	8	51	88	129	11	6
CANTÓN ATENAS	ATENAS	ESCUELA CENTRAL DE ATENAS	8	4 604	3 424	3 392	45	774	28	6	190	205	620	21	88	51	50	101	380	833	21	11
		ESCUELA TRANQUILINO VÍQUEZ R.	4	2 184	1 656	1 639	31	561	23	8	97	99	221	5	36	26	18	46	203	265	14	3
		HOGAR DE ANCIANOS HORTENSIA RODRÍGUEZ	1	67	28	26	1	3	1	0	0	2	8	0	1	1	0	1	0	8	1	1
	JESÚS	ESCUELA JESÚS DE ATENAS	4	1 855	1 321	1 294	18	252	10	9	28	73	242	4	41	15	23	57	149	373	13	14
		ESCUELA SABANA LARGA	2	1 110	838	825	7	166	11	2	49	51	127	5	88	12	6	22	115	164	11	2
	MERCEDES	ESCUELA MONSEÑOR SANABRIA MARTÍNEZ	4	2 268	1 527	1 490	26	316	34	12	52	116	210	4	44	19	21	67	256	313	25	12
	SAN ISIDRO	ESCUELA SAN ISIDRO	1	637	452	441	6	101	9	2	15	39	75	1	13	9	6	20	47	98	4	7
		ESCUELA ALTOS DE NARANJO	2	901	649	641	10	99	11	2	15	24	63	2	9	6	36	28	58	278	0	8
		ESCUELA MORAZÁN	2	670	505	501	4	127	7	7	16	20	66	3	12	5	74	12	52	96	3	1
	CONCEPCIÓN	ESCUELA THOMAS JEFFERSON	4	2 119	1 570	1 547	30	283	18	2	35	119	290	4	22	16	21	57	287	363	17	6
		ESCUELA LA BALSA	1	643	454	443	6	65	6	4	18	46	89	1	22	4	3	28	65	86	9	2
	SAN JOSÉ	ESCUELA SAN JOSÉ SUR	2	1 219	817	803	14	129	10	20	10	87	140	2	15	3	14	25	153	181	10	4
	SANTA EULALIA	ESCUELA MIXTA DE SANTA EULALIA	3	1 529	1 026	1 000	18	167	11	6	27	39	161	11	18	20	68	46	264	144	21	5
	ESCOBAL	ESCUELA TOMÁS SANDOVAL	1	522	365	363	3	64	4	2	19	12	112	0	28	2	1	7	37	72	2	0
		ESCUELA GUÁCIMO	1	101	74	72	0	16	2	0	4	5	26	0	0	1	1	4	5	8	1	1

CUADRO 2.19 ALAJUELA: JUNTAS, ELECTORADO, PARTICIPACIÓN, VOTOS POR PARTIDO, NULOS Y BLANCOS, PARA DIPUTACIONES A LA ASAMBLEA LEGISLATIVA, SEGÚN CANTÓN, DISTRITO ADMINISTRATIVO Y CENTRO DE VOTACIÓN
ELECCIONES 4 DE FEBRERO 2018

CANTÓN	DISTRITO ADMINISTRATIVO	CENTRO DE VOTACIÓN	JUNTAS	ELECTORADO	VOTOS RECIBIDOS																		
					TOTAL GENERAL	VOTOS VÁLIDOS																NULOS	BLANCOS
						TOTAL	ACCESIBILIDAD SIN EXCLUSIÓN	ACCIÓN CIUDADANA	ALIANZA DEMOCRATA CRISTIANA	DE LOS TRABAJADORES	FRENTE AMPLIO	INTEGRACIÓN NACIONAL	LIBERACIÓN NACIONAL	LIBERAL PROGRESISTA	MOVIMIENTO LIBERTARIO	NUEVA GENERACIÓN	RENOVACIÓN COSTARRICENSE	REPUBLICANO SOCILA CRISTIANO	RESTAURACIÓN NACIONAL	UNIDAD SOCIAL CRISTIANA		
CANTÓN NARANJO	NARANJO	ESCUELA REPÚBLICA DE COLOMBIA	14	8 093	5 618	5 521	68	1 027	95	42	184	349	1 159	34	70	65	463	303	778	884	62	35
		ESCUELA JUDAS TADEO CORRALES	4	2 130	1 449	1 421	15	299	46	8	50	116	280	11	19	63	65	114	182	153	20	8
		ESCUELA SAN RAFAEL	2	790	570	551	9	105	8	10	9	41	101	2	12	5	17	40	80	112	12	7
		ESCUELA ALFONSO MONGE RAMÍREZ	3	1 653	1 132	1 111	6	203	37	7	31	88	221	9	15	16	71	79	183	145	14	7
		HOGAR DE ANCIANOS JOSE DEL OLMO	1	56	23	22	0	5	0	1	1	1	6	0	0	0	0	1	3	4	0	1
	SAN MIGUEL	ESCUELA REPÚBLICA DE URUGUAY	4	2 281	1 578	1 552	22	308	15	8	29	109	294	16	29	15	125	97	255	230	16	10
		ESCUELA ISABEL IGLESIAS CASTRO	1	376	249	241	2	35	7	1	4	15	51	0	6	1	9	23	45	42	5	3
	SAN JOSÉ	ESCUELA REPÚBLICA DE CUBA	2	1 200	852	837	15	184	29	7	43	70	177	4	9	13	29	77	78	102	7	8
		ESCUELA LORENZO GONZÁLEZ ARGUEDAS	1	372	298	292	2	73	3	1	10	13	95	1	0	1	2	15	30	46	2	4
		ESCUELA EIDA VARGAS CARRANZA	1	413	333	325	3	77	3	2	8	50	31	1	2	2	7	30	31	78	7	1
		ESCUELA CAÑUELA	1	270	190	184	3	48	2	2	6	34	26	0	5	4	2	9	22	21	3	3
	CIRRÍ SUR	ESCUELA JUAN SANTAMARÍA	3	1 840	1 264	1 252	7	157	23	6	35	65	482	5	15	5	45	82	176	149	8	4
		ESCUELA EL PALENQUE	2	974	706	694	7	144	15	5	18	56	97	2	13	11	19	39	112	156	8	4
		ESCUELA LOURDES	1	524	356	349	0	39	4	2	2	43	140	1	1	3	9	20	24	61	6	1
	SAN JERÓNIMO	ESCUELA SANTIAGO CRESPO CALVO	4	2 031	1 389	1 359	9	163	29	10	37	231	265	1	14	11	55	99	191	244	21	9
		SALÓN COMUNAL LOS ROBLES	1	327	212	210	1	22	4	0	27	19	87	0	1	2	1	15	6	25	2	0
	SAN JUAN	ESCUELA LA CUEVA	2	910	670	657	5	136	17	7	12	42	186	4	7	6	17	35	63	120	11	2
		ESCUELA REPÚBLICA DE ECUADOR	3	1 477	1 046	1 032	9	203	18	4	29	84	188	4	6	22	43	61	126	235	7	7
	EL ROSARIO	COLEGIO TÉCNICO PROF. ROSARIO DE NARANJO	5	2 576	1 820	1 793	18	334	38	5	23	106	379	10	14	28	78	118	396	246	15	12
		ESCUELA SANTA MARGARITA	1	126	102	100	0	16	0	0	1	26	22	0	0	0	1	6	8	20	2	0
	PALMITOS	ESCUELA PALMITOS	3	1 271	903	877	6	199	14	4	11	57	138	1	12	13	8	49	65	300	15	11
		ESCUELA PRESBITERO JOSE DEL OLMO	3	1 503	1 064	1 038	25	229	17	7	25	52	158	1	13	12	52	62	95	290	14	12
		ESCUELA SAN ROQUE	1	589	379	376	6	88	5	7	11	29	77	3	4	1	11	39	39	56	1	2
CANTÓN PALMARES	PALMARES	ESCUELA MANUEL BERNARDO GÓMEZ	9	5 013	3 838	3 789	31	931	38	27	210	242	929	16	36	57	76	101	290	805	32	17
	ZARAGOZA	ESCUELA RICARDO MORENO CAÑAS	5	2 500	1 845	1 816	16	390	38	11	66	118	437	12	18	28	6	75	238	363	25	4
		ESCUELA PABLO ALVARADO VARGAS	6	3 171	2 342	2 294	17	542	20	18	145	161	435	9	29	38	19	99	248	514	34	14
		ESCUELA DANIEL SOLORZANO MURILLO	2	1 036	736	722	12	125	4	4	31	66	199	9	4	11	13	25	110	109	8	6
		ESCUELA LA UNIÓN	2	912	693	681	14	153	5	5	28	49	137	2	5	14	7	32	107	123	10	2
	BUENOS AIRES	ESCUELA JOAQUÍN SANCHO QUESADA	9	5 289	3 986	3 920	38	794	63	40	169	349	811	26	51	66	40	133	505	835	48	18
	SANTIAGO	ESCUELA PRESBÍTERO VENANCIO DE OÑA Y MARTÍN	3	1 823	1 218	1 178	20	230	14	12	49	85	265	6	15	14	5	46	118	299	23	17
	CANDELARIA	ESCUELA JACINTO ÁVILA ARAYA	3	1 574	1 045	1 016	14	135	18	13	26	117	192	4	80	11	8	39	177	182	13	16
	ESQUIPULAS	ESCUELA JULIA FERNÁNDEZ RODRÍGUEZ	8	4 662	3 192	3 132	44	551	55	17	117	256	609	4	58	46	27	90	686	572	38	22
	LA GRANJA	ESCUELA ERMIDA BLANCO GONZÁLEZ	5	2 923	2 231	2 188	15	509	36	17	129	201	440	4	18	27	64	83	263	382	29	14
		HOGAR DE ANCIANOS ASOC. PROTECCIÓN DE ANCIANOS	1	70	49	49	0	4	2	0	1	1	28	1	1	0	0	3	1	7	0	0
CANTÓN POÁS	SAN PEDRO	ESCUELA PEDRO AGUIRRE CERDA	11	6 628	5 007	4 932	61	1 107	106	26	187	324	1 096	20	86	92	64	260	706	797	54	21
		ESCUELA CHILAMATE	2	722	504	494	22	69	8	2	21	31	92	0	10	6	4	24	133	72	7	3
		ESCUELA SANTA CECILIA	1	42	24	21	0	3	0	0	0	0	6	0	0	0	1	7	1	3	3	0
	SAN JUAN	ESCUELA SAN JUAN SUR	3	1 703	1 249	1 229	22	189	40	6	40	114	272	3	9	53	22	48	238	173	15	5
		ESCUELA SAN JUAN NORTE	2	711	486	473	5	92	12	5	9	54	95	1	7	3	7	40	81	62	5	8
	SAN RAFAEL	ESCUELA LUIS RODRÍGUEZ SALAS	4	2 260	1 838	1 813	32	351	19	12	23	103	540	10	13	19	13	87	223	368	17	8
		ESCUELA SANTA ROSA	1	620	486	473	8	127	5	2	12	21	116	0	9	2	6	16	70	79	7	6
		ESCUELA GUATUSA	2	830	616	607	14	122	6	1	21	34	156	1	16	14	8	30	108	76	5	4
	CARRILLOS	ESCUELA SAN LUIS DE CARRILLOS	8	4 533	3 047	2 995	351	428	55	12	55	201	472	17	47	44	133	94	771	315	41	11
		ESCUELA JOSÉ MIGUEL ZUMBADO SOTO	4	2 058	1 519	1 504	182	242	31	8	31	100	329	5	12	40	35	43	283	163	11	4
	SABANA REDONDA	ESCUELA MONSEÑOR DELFÍN QUESADA CASTRO	3	1 714	1 151	1 133	19	134	32	5	35	94	204	2	31	49	15	49	361	103	12	6
CANTÓN OROTINA	OROTINA	INSTITUTO NACIONAL DE APRENDIZAJE OROTINA	12	7 075	4 546	4 482	75	553	42	29	97	312	1 179	10	47	50	77	178	793	1 040	47	17
		ESCUELA ROBERTO CASTRO VARGAS	2	913	591	582	12	85	7	5	9	38	140	2	4	0	11	16	95	158	8	1
		HOGAR DE ANCIANOS PRESBITERO JESÚS MARÍA VARGAS	1	27	20	20	0	1	0	0	0	0	13	0	0	0	0	3	0	3	0	0
	EL MASTATE	ESCUELA RAMONA SOSA MORENO	3	1 568	956	933	70	111	17	1	25	94	195	3	13	12	21	55	161	155	19	4
	HACIENDA VIEJA	ESCUELA DE HACIENDA VIEJA	2	910	582	571	10	61	47	1	22	37	122	0	7	11	7	16	82	148	11	0
	COYOLAR	ESCUELA ARTURO QUIRÓS CARRANZA	4	1 943	1 075	1 058	21	112	7	6	22	93	259	0	22	5	17	58	166	270	10	7
		ESCUELA NUEVA SANTA RITA	3	1 754	800	772	10	29	12	1	11	61	253	2	9	5	5	43	218	113	20	8
		ESCUELA SAN JERÓNIMO	1	203	134	130	4	22	1	1	1	11	40	0	0	0	0	8	24	18	4	0
	LA CEIBA	ESCUELA RICARDO BATALLA ESQUIVEL	1	307	171	167	1	15	7	0	3	13	49	2	4	4	2	4	43	20	4	0
		ESCUELA MIGUEL RODRÍGUEZ	1	291	162	159	0	13	3	0	9	7	54	2	2	1	1	3	31	33	1	2
		ESCUELA PARCELAS DEL I.T.C.O.	1	603	364	359	5	26	5	1	2	22	95	0	1	3	3	19	156	21	3	2

CUADRO 2.19 ALAJUELA: JUNTAS, ELECTORADO, PARTICIPACIÓN, VOTOS POR PARTIDO, NULOS Y BLANCOS, PARA DIPUTACIONES A LA ASAMBLEA LEGISLATIVA, SEGÚN CANTÓN, DISTRITO ADMINISTRATIVO Y CENTRO DE VOTACIÓN
ELECCIONES 4 DE FEBRERO 2018

CANTÓN	DISTRITO ADMINISTRATIVO	CENTRO DE VOTACIÓN	JUNTAS	ELECTORADO	VOTOS RECIBIDOS																		
					TOTAL GENERAL	VOTOS VÁLIDOS																NULOS	BLANCOS
						TOTAL	ACCESIBILIDAD SIN EXCLUSIÓN	ACCIÓN CIUDADANA	ALIANZA DEMOCRATA CRISTIANA	DE LOS TRABAJADORES	FRENTE AMPLIO	INTEGRACIÓN NACIONAL	LIBERACIÓN NACIONAL	LIBERAL PROGRESISTA	MOVIMIENTO LIBERTARIO	NUEVA GENERACIÓN	RENOVACIÓN COSTARRICENSE	REPUBLICANO SOCILA CRISTIANO	RESTAURACIÓN NACIONAL	UNIDAD SOCIAL CRISTIANA		
CANTÓN SAN CARLOS	QUESADA	ESCUELA JUAN CHAVES ROJAS	13	7 387	5 312	5 261	117	1 012	56	20	179	381	1 062	37	57	93	39	214	950	1 044	37	14
		ESCUELA DULCE NOMBRE	2	880	623	614	15	115	7	4	29	48	132	3	10	8	3	21	134	85	4	5
		ESCUELA ANTONIO JOSE DE SUCRE	2	1 226	909	895	12	146	6	6	22	47	141	2	8	195	13	31	143	123	11	3
		ESCUELA SAN VICENTE	1	252	207	206	7	59	2	0	21	5	59	0	4	11	0	3	21	14	0	1
		ESCUELA PORVENIR	2	762	560	543	13	92	10	3	13	43	87	0	2	36	5	17	113	109	9	8
		ESCUELA SAN JUAN	3	1 778	1 144	1 123	83	313	19	4	26	106	164	3	12	16	14	35	257	71	14	7
		ESCUELA SAN GERARDO	2	909	713	707	24	121	9	2	18	47	179	2	6	25	6	20	125	123	2	4
		ESCUELA CEDRAL	6	3 361	2 365	2 316	170	361	52	16	74	185	331	8	13	43	19	88	668	288	36	13
		ESCUELA SAN RAMÓN	1	114	73	71	1	4	0	7	0	2	31	0	1	2	0	0	14	9	2	0
		LICEO DE SAN CARLOS	7	4 052	3 033	3 002	89	617	33	16	148	186	486	17	25	71	16	101	573	624	24	7
		ESCUELA LA TESALIA	2	898	604	590	40	74	8	18	11	51	91	0	1	9	6	19	196	66	8	6
		ESCUELA SAN MARTÍN	10	5 617	3 985	3 926	110	765	63	8	144	262	713	14	35	83	47	97	893	692	40	19
		HOGAR DE ANCIANOS SAN VICENTE DE PAÚL	1	68	36	35	2	2	1	1	2	0	16	0	0	0	3	0	1	7	0	1
		ESCUELA CONCEPCIÓN	2	1 065	675	661	21	103	22	0	12	58	99	5	9	18	9	21	231	53	10	4
		ESCUELA SAN JOSÉ DE LA MONTAÑA	1	93	76	76	0	9	0	1	0	3	29	1	3	6	0	0	18	6	0	0
		ESCUELA EL CAMPO (SAN PABLO)	4	1 917	1 392	1 371	38	224	13	9	53	109	222	4	17	17	9	54	364	238	16	5
		ESCUELA EL CARMEN	5	2 807	2 150	2 127	42	537	24	6	73	134	321	13	16	37	21	72	426	405	20	3
	FLORENCIA	ESCUELA CARLOS MAROTO QUIRÓS	6	3 268	2 267	2 219	147	385	46	13	48	161	309	4	20	28	48	108	509	393	39	9
		ESCUELA JUAN SANTAMARÍA	1	276	199	193	1	38	4	7	3	31	33	0	4	1	1	11	42	17	4	2
		ESCUELA JUAN MANSO ESTÉVEZ	2	1 009	660	644	17	73	25	3	11	48	132	0	6	9	10	64	160	86	13	3
		ESCUELA REPÚBLICA DE ITALIA	4	2 177	1 525	1 506	97	256	36	6	40	92	290	9	15	25	15	72	296	257	13	6
		ESCUELA LA VEGA	2	1 098	754	727	12	53	17	4	15	44	152	2	5	10	4	48	315	46	20	7
		SALÓN COMUNAL PLATANAR	2	1 125	812	800	24	123	53	2	22	62	131	3	3	22	8	59	229	59	5	7
		ESCUELA ERMIDA BLANCO GONZÁLEZ	1	160	115	113	4	7	5	2	5	13	33	0	0	1	1	3	19	20	2	0
		ESCUELA SAN RAFAEL	1	154	119	118	0	20	2	0	0	5	27	1	1	0	2	8	42	10	1	0
		ESCUELA SANTA RITA	1	417	303	295	8	31	4	1	8	24	75	1	2	5	4	12	74	46	6	2
		ESCUELA LA CEIBA	1	413	300	296	13	36	5	0	4	28	48	1	2	3	3	44	84	25	3	1
		ESCUELA SAN FRANCISCO	2	723	481	468	13	94	7	2	9	69	84	0	6	9	15	20	100	40	7	6
	BUENAVISTA	ESCUELA BUENA VISTA	1	299	217	206	5	25	1	0	3	16	62	1	4	28	0	6	28	27	9	2
	AGUAS ZARCAS	ESCUELA MARIO SALAZAR MORA	13	7 658	5 134	5 045	95	727	71	40	141	355	851	11	45	80	55	247	1 705	622	62	27
		ESCUELA LOS CHILES	3	1 621	1 102	1 082	27	120	18	6	12	75	244	5	13	12	13	61	357	119	14	6
		ESCUELA LOS LLANOS	1	617	410	403	3	17	8	0	8	13	106	1	7	5	3	7	202	23	5	2
		ESCUELA PITALITO SUR	1	652	452	441	4	35	5	1	9	23	131	0	4	41	7	25	114	42	5	6
		ESCUELA LA GLORIA	1	422	289	276	4	22	11	2	8	25	89	1	9	3	4	10	69	19	11	2
		ESCUELA SANTA FE	1	635	395	384	10	17	13	5	15	23	57	1	5	4	7	18	182	27	10	1
		ESCUELA JOSÉ RODRÍGUEZ MARTÍNEZ	3	1 271	888	864	12	81	18	4	22	67	135	2	8	25	10	46	264	170	17	7
		ESCUELA CERRO CORTEZ	2	710	443	429	4	26	11	5	3	29	71	1	4	2	21	11	224	17	9	5
	VENECIA	ESCUELA LA UNIÓN	2	860	559	552	11	82	9	0	8	51	151	1	8	10	7	39	124	51	3	4
		ESCUELA JOSÉ MARÍA VARGAS ARIAS	7	3 721	2 672	2 620	60	473	23	3	68	149	708	8	34	30	20	120	630	294	42	10
		ESCUELA JUAN FELIX ESTRADA	2	797	567	556	10	103	3	3	13	41	124	1	13	5	4	29	151	56	5	6
		ESCUELA BUENOS AIRES	2	971	752	735	18	81	8	2	10	44	122	1	3	11	8	140	214	73	11	6
	PITAL	ESCUELA GONZALO MONGE BERMÚDEZ	10	5 481	3 495	3 419	61	499	45	26	89	264	596	9	59	43	50	206	813	659	59	17
		ESCUELA OSCAR RULAMAN SALAS RODRÍGUEZ	2	1 222	773	754	13	207	10	6	11	93	126	0	17	11	1	48	139	72	15	4
		ESCUELA EL SAHINO	1	611	348	343	3	38	4	1	2	37	124	2	4	4	1	21	63	39	2	3
		ESCUELA LA LEGUA	1	315	230	228	0	29	4	1	3	20	30	3	8	0	5	8	75	42	2	0
		ESCUELA BOCA TAPADA	1	282	150	140	2	32	0	1	0	3	34	2	5	2	3	3	38	15	7	3
		ESCUELA LOS ÁNGELES	3	1 336	945	925	10	78	13	9	30	62	284	2	12	10	20	71	156	168	18	2
		ESCUELA EL PALMAR	1	206	161	158	3	17	2	2	1	8	60	1	2	1	1	11	14	35	2	1
	LA FORTUNA	ESCUELA LA FORTUNA	8	4 785	3 100	3 052	41	400	38	10	79	308	392	15	36	72	29	155	1 127	350	34	14
		ESCUELA EL TANQUE	2	1 133	769	750	8	121	14	9	14	62	172	2	19	5	20	42	193	69	12	7
		ESCUELA LA GUARIA	1	122	84	84	0	15	3	0	0	7	18	0	0	0	0	5	28	8	0	0
		ESCUELA AGUA AZUL	1	113	83	82	0	7	1	0	3	5	30	1	0	0	1	4	21	9	1	0
		ESCUELA LOS ÁNGELES	4	2 434	1 527	1 490	59	209	21	15	34	142	205	3	15	11	15	77	489	195	27	10
		ESCUELA SONAFLUCA	2	1 007	680	668	14	78	12	4	18	61	130	0	12	6	3	31	227	72	8	4
	LA TIGRA	ESCUELA LA TIGRA	3	1 556	1 080	1 065	8	130	20	7	17	68	261	1	19	55	28	58	302	91	11	4
		ESCUELA SAN JOSÉ	2	901	647	622	10	99	10	2	19	39	101	1	6	8	2	46	205	74	17	8
		ESCUELA SAN PEDRO	3	1 630	1 143	1 119	32	138	13	8	35	94	244	5	19	14	48	64	335	70	14	10
		ESCUELA LOS CERRITOS	1	133	102	100	1	12	2	1	1	3	42	0	0	1	2	2	28	5	2	0
	LA PALMERA	ESCUELA LA PALMERA	2	1 067	816	806	12	85	10	18	36	47	225	4	3	15	3	20	222	106	7	3
		ESCUELA SAN FRANCISCO DE LA PALMERA	3	1 293	960	936	12	77	16	4	15	53	226	2	18	10	5	31	357	110	17	7
		ESCUELA ABELARDO ROJAS QUESADA	2	730	534	522	7	68	9	14	10	27	99	2	7	22	5	20	130	102	7	5
		CENTRO PENITENCIARIO PALMERA	2	508	223	218	4	21	1	2	2	1	50	2	5	3	6	12	91	18	3	2
		ESCUELA SANTA ROSA DE LA PALMERA	2	765	588	574	35	32	4	40	7	26	102	1	9	6	3	5	247	57	10	4

CUADRO 2.19 ALAJUELA: JUNTAS, ELECTORADO, PARTICIPACIÓN, VOTOS POR PARTIDO, NULOS Y BLANCOS, PARA DIPUTACIONES A LA ASAMBLEA LEGISLATIVA, SEGÚN CANTÓN, DISTRITO ADMINISTRATIVO Y CENTRO DE VOTACIÓN
ELECCIONES 4 DE FEBRERO 2018

CANTÓN	DISTRITO ADMINISTRATIVO	CENTRO DE VOTACIÓN	JUNTAS	ELECTORADO	VOTOS RECIBIDOS																		
					TOTAL GENERAL	VOTOS VÁLIDOS																NULOS	BLANCOS
						TOTAL	ACCESIBILIDAD SIN EXCLUSIÓN	ACCIÓN CIUDADANA	ALIANZA DEMÓCRATA CRISTIANA	DE LOS TRABAJADORES	FRENTE AMPLIO	INTEGRACIÓN NACIONAL	LIBERACIÓN NACIONAL	LIBERAL PROGRESISTA	MOVIMIENTO LIBERTARIO	NUEVA GENERACIÓN	RENOVACIÓN COSTARRICENSE	REPUBLICANO SOCILA CRISTIANO	RESTAURACIÓN NACIONAL	UNIDAD SOCIAL CRISTIANA		
CANTÓN SAN CARLOS	VENADO	ESCUELA ENTRE RÍOS	2	713	438	433	5	36	4	1	2	18	124	2	7	8	4	19	129	74	2	3
		SALÓN COMUNAL DE JICARITO	1	379	245	242	3	57	6	1	6	21	47	8	4	3	2	13	47	24	1	2
	CUTRIS	ESCUELA JUAN RAFAEL CHACÓN CASTRO	4	2 066	1 323	1 285	62	112	26	5	46	83	289	3	6	8	8	101	383	153	28	10
		ESCUELA SAN PEDRO DE CUTRIS	1	169	91	86	0	16	0	0	1	5	25	0	1	0	1	0	25	12	3	2
		ESCUELA SAN JOSECITO DE CUTRIS	1	251	195	194	4	30	4	3	4	16	55	1	2	5	2	11	40	17	1	0
		ESCUELA SAN JOAQUÍN CUTRIS	1	399	305	300	2	11	1	0	1	48	161	1	1	0	1	45	16	12	4	1
		ESCUELA GERMAN ROJAS ARAYA	1	228	125	119	0	3	8	1	0	9	24	0	2	2	1	9	42	18	3	3
		ESCUELA BELLA VISTA	1	230	150	147	1	24	1	1	2	10	36	1	4	1	3	5	29	29	2	1
		ESCUELA COOPEVEGA	1	629	359	349	7	25	10	3	7	118	80	2	3	2	2	10	57	23	5	5
		ESCUELA GUARUMAL	1	156	103	102	2	18	0	1	4	24	11	0	2	0	4	7	27	2	0	1
		ESCUELA SAN MARCOS DE CUTRIS	1	438	257	247	3	11	4	1	6	9	39	2	2	2	2	12	49	105	7	3
		ESCUELA SANTA TERESA SUR	1	187	119	118	3	11	2	2	2	5	22	1	0	4	7	3	44	12	1	0
		ESCUELA LOS ALMENDROS	1	154	98	97	2	1	4	0	1	4	17	0	3	0	1	7	47	10	0	1
	MONTERREY	ESCUELA DOMINGO VARGAS AGUILAR	3	1 595	1 075	1 061	14	267	13	9	32	59	202	4	11	9	9	58	275	99	8	6
		ESCUELA MONTELIMAR MONTERREY	1	79	53	50	0	6	1	0	1	3	16	0	1	0	0	0	17	5	1	2
		ESCUELA LA UNIÓN	1	265	156	151	1	25	1	2	4	9	30	1	2	0	0	11	55	10	3	2
		ESCUELA CHAMBACÚ	1	154	107	105	2	12	0	1	1	4	18	0	3	0	1	2	35	26	0	2
		ESCUELA CENTRO EDUCATIVO SAN MIGUEL	1	107	85	84	3	12	1	1	0	9	19	0	9	2	1	5	14	8	0	1
	POCOSOL	ESCUELA BUENOS AIRES	1	497	323	315	9	30	6	4	7	32	76	3	8	2	7	29	68	34	5	3
		ESCUELA SAN GERARDO DE POCOSOL	1	407	263	255	9	17	4	0	9	19	97	2	5	2	4	17	66	4	6	2
		ESCUELA EL CONCHO	1	298	154	150	0	11	2	3	4	18	65	2	7	1	1	5	15	16	3	1
		ESCUELA SANTA ROSA DE POCOSOL	8	4 457	2 792	2 727	28	280	45	18	72	215	648	10	46	20	33	187	922	203	44	21
		ESCUELA LAS BRISAS	1	97	59	57	0	1	1	1	0	1	17	0	1	0	2	2	15	16	1	1
		ESCUELA ESTERITO	1	248	167	165	6	26	2	1	6	12	55	0	5	2	3	10	25	12	1	1
		ESCUELA SANTA MARIA	1	418	294	286	1	34	3	1	2	12	71	0	2	3	4	24	105	24	8	0
		ESCUELA SAN DIEGO	1	175	124	119	0	7	5	0	2	8	26	0	3	3	3	11	44	7	2	3
		ESCUELA CARRIZAL	1	220	124	121	4	10	2	2	4	9	51	0	4	1	2	6	14	12	1	2
		ESCUELA EL PLOMO	1	194	97	92	0	10	0	1	2	10	30	0	2	1	0	4	14	18	4	1
		ESCUELA ACAPULCO	1	449	309	305	3	31	5	0	6	16	128	1	4	5	5	16	65	20	0	4
		ESCUELA LA GUARIA	1	259	110	108	2	7	2	1	1	16	42	0	4	0	1	4	14	14	0	2
		ESCUELA SAN BOSCO	1	358	228	221	0	28	3	5	4	17	43	2	5	3	2	16	65	28	3	4
		ESCUELA SAN CRISTOBAL	1	94	57	55	1	3	3	1	0	3	13	0	1	0	2	0	19	9	0	2
CANTÓN ZARCERO	ZARCERO	ESCUELA OTILIO ULATE BLANCO	7	3 701	2 909	2 862	28	632	33	27	105	183	687	9	32	36	25	126	335	604	30	17
		HOGAR DE ANCIANOS ASOCIACIÓN H.A ALFARO RUÍZ SAN RAFA	1	51	35	34	0	1	1	1	0	2	15	0	1	0	0	0	2	11	0	1
	LAGUNA	ESCUELA FÉLIX VILLALOBOS VARGAS	2	1 161	909	895	7	106	8	2	17	57	254	2	9	9	18	52	94	260	9	5
	TAPESCO	ESCUELA ARNULFO ARIAS MADRID	2	927	781	776	9	123	8	4	43	29	244	2	11	10	7	29	80	177	4	1
	GUADALUPE	ESCUELA GUADALUPE	1	131	82	82	2	6	1	0	1	6	31	0	2	0	1	7	3	22	0	0
		ESCUELA MORELOS	1	316	247	237	5	49	1	1	3	10	49	0	3	3	1	20	24	68	8	2
		ESCUELA COLONIA ANATERI	1	63	58	58	1	6	1	1	0	3	25	0	0	0	0	5	2	14	0	0
	PALMIRA	ESCUELA SALUSTIO CAMACHO MUÑOZ	1	526	397	390	6	45	2	3	6	15	167	0	8	3	1	16	30	88	5	2
		ESCUELA LA PICADA	1	440	344	342	4	45	7	2	3	13	147	0	3	4	0	14	26	74	1	1
	ZAPOTE	ESCUELA ZAPOTE	1	284	232	224	5	45	3	1	4	10	83	0	3	2	2	17	18	31	3	5
		ESCUELA JOSE VALENCIANO ARRIETA	1	153	126	123	2	22	1	1	3	4	53	0	5	4	1	3	9	15	2	1
	BRISAS	ESCUELA LA BRISA	2	958	791	784	7	170	1	3	17	28	321	0	7	3	3	25	56	143	6	1
		ESCUELA LA LEGUA	1	345	272	265	2	52	3	1	10	8	106	0	2	3	1	10	25	42	5	2
CANTÓN VALVERDE VEGA	SARCHÍ NORTE	ESCUELA LÍDER DE SARCHÍ	9	5 330	3 566	3 512	39	603	71	19	105	262	608	24	126	35	69	162	724	665	36	18
		ESCUELA LLANO GRANDE	1	148	90	89	1	3	3	5	1	1	36	0	2	1	1	0	22	13	1	0
		ESCUELA ÁLVARO TERÁN SECO	2	813	511	506	2	45	7	4	9	46	116	0	17	3	0	30	52	175	4	1
	SARCHÍ SUR	ESCUELA ALTO CASTRO	8	4 498	2 894	2 835	49	490	59	13	76	256	418	10	52	34	26	124	630	598	33	26
	TORO AMARILLO	ESCUELA BAJOS DE TORO AMARILLO	1	179	137	134	2	14	2	2	1	11	22	0	6	2	2	30	19	21	0	3
	SAN PEDRO	ESCUELA SAN PEDRO	3	1 476	1 051	1 037	22	125	24	5	30	93	213	6	33	9	14	60	165	238	7	7
		ESCUELA JULIO ULATE GONZÁLEZ	2	773	531	517	6	64	19	6	20	40	92	0	14	3	8	35	121	89	11	3
	RODRÍGUEZ	ESCUELA PETERS	2	1 054	747	736	8	130	15	7	18	63	160	6	22	8	6	32	127	134	7	4
		ESCUELA SABANILLA	1	397	279	273	2	30	4	2	3	45	60	0	6	2	5	16	33	65	6	0
CANTÓN UPALA	UPALA	ESCUELA TEODORO PICADO MICHALSKY	9	5 103	2 896	2 839	43	357	103	16	42	204	516	11	36	92	40	102	839	438	41	16
		ESCUELA COLONIA PUNTARENAS	3	1 723	996	955	12	85	30	4	19	67	238	1	20	17	13	36	344	69	27	14
		ESCUELA SAN LUIS DE UPALA	1	388	260	255	1	16	7	2	4	22	70	2	2	7	4	11	79	28	3	2
		ESCUELA SANTA ROSA	1	284	188	181	1	4	3	2	3	6	69	0	2	7	0	8	63	13	2	5
		ESCUELA DOCTOR RICARDO MORENO CAÑAS	1	437	228	221	0	27	4	1	2	10	58	0	5	2	46	2	27	37	5	2
		ESCUELA LLANO AZUL	1	283	163	152	1	11	1	2	1	25	35	0	6	1	3	6	40	20	7	4

CUADRO 2.19 ALAJUELA: JUNTAS, ELECTORADO, PARTICIPACIÓN, VOTOS POR PARTIDO, NULOS Y BLANCOS, PARA DIPUTACIONES A LA ASAMBLEA LEGISLATIVA, SEGÚN CANTÓN, DISTRITO ADMINISTRATIVO Y CENTRO DE VOTACIÓN
ELECCIONES 4 DE FEBRERO 2018

CANTÓN	DISTRITO ADMINISTRATIVO	CENTRO DE VOTACIÓN	JUNTAS	ELECTORADO	VOTOS RECIBIDOS																		
					TOTAL GENERAL	VOTOS VÁLIDOS																NULOS	BLANCOS
						TOTAL	ACCESIBILIDAD SIN EXCLUSIÓN	ACCIÓN CIUDADANA	ALIANZA DEMÓCRATA CRISTIANA	DE LOS TRABAJADORES	FRENTE AMPLIO	INTEGRACIÓN NACIONAL	LIBERACIÓN NACIONAL	LIBERAL PROGRESISTA	MOVIMIENTO LIBERTARIO	NUEVA GENERACIÓN	RENOVACIÓN COSTARRICENSE	REPUBLICANO SOCILA CRISTIANO	RESTAURACIÓN NACIONAL	UNIDAD SOCIAL CRISTIANA		
CANTÓN UPALA	AGUAS CLARAS	ESCUELA SAN ISIDRO AGUAS CLARAS	2	806	503	480	10	39	3	2	10	37	125	2	12	2	6	10	189	33	17	6
		ESCUELA COLONIA LA LIBERTAD	1	177	117	114	1	14	2	1	0	6	43	0	1	1	0	2	34	9	2	1
		ESCUELA CUATRO BOCAS	1	449	238	229	0	23	6	2	5	9	79	0	1	5	4	6	55	34	5	4
		ESCUELA EL CARMEN DE GUAYABAL	1	197	121	119	5	19	2	0	4	9	14	1	0	4	3	6	43	9	2	0
		ESCUELA PORFIRIO RUIZ NAVARRO	2	770	445	428	5	46	8	1	10	46	102	2	3	8	6	21	136	34	6	11
		ESCUELA BUENOS AIRES	1	159	99	96	0	4	3	0	1	0	29	0	0	1	2	3	45	8	0	3
		ESCUELA EL PORVENIR	1	373	234	225	0	19	6	2	5	17	75	1	8	13	4	3	57	15	5	4
		ESCUELA COLONIA BLANCA	1	302	175	166	0	7	4	0	3	19	56	0	3	15	3	3	41	12	7	2
		ESCUELA RIO NEGRO	1	273	164	153	0	17	4	0	1	9	47	1	2	3	1	5	43	20	8	3
	SAN JOSÉ [PIZOTE]	ESCUELA SAN JOSE UPALA PIZOTE	5	2 601	1 062	999	11	84	51	8	20	50	240	5	19	11	22	51	248	179	40	23
		ESCUELA VILLA NUEVA	2	749	368	347	1	33	2	3	29	21	103	0	13	4	5	8	72	53	14	7
		ESCUELA CARTAGO SUR	1	118	65	64	1	1	1	0	0	0	13	0	0	30	1	3	11	3	1	0
		ESCUELA CARTAGO NORTE	1	260	129	125	1	6	2	3	1	5	10	1	1	52	5	3	25	10	3	1
		ESCUELA BETANIA	1	283	160	155	3	13	2	0	6	11	25	2	1	0	29	6	43	14	2	3
		ESCUELA EL PROGRESO	1	378	190	179	2	12	4	0	5	6	67	1	2	3	1	5	44	27	6	5
	BIJAGUA	ESCUELA LÍDER DE BIJAGUA	4	2 319	1 509	1 480	36	207	24	8	34	71	221	3	12	9	22	47	612	174	17	12
		ESCUELA SANTO DOMINGO	1	213	134	132	1	8	4	0	4	7	38	1	3	2	2	5	45	12	1	1
		ESCUELA EL SALTO	1	189	121	114	3	5	2	0	2	10	22	1	0	1	2	9	48	9	5	2
		ESCUELA LAS FLORES	1	186	110	105	1	14	1	1	4	4	34	0	0	1	1	2	29	13	0	5
		ESCUELA EL HIGUERÓN	1	322	200	193	0	28	3	1	2	12	52	0	3	4	4	5	61	18	4	3
	DELICIAS	ESCUELA LAS DELICIAS	2	672	317	303	0	38	5	1	3	15	79	2	4	9	35	14	44	54	6	8
		ESCUELA SANTA CLARA	1	518	269	263	3	96	6	0	5	5	49	0	3	1	8	8	57	22	4	2
		ESCUELA SAN RAMÓN	1	556	242	230	2	14	9	2	5	17	71	1	3	2	9	12	41	42	5	7
		ESCUELA QUEBRADÓN	1	498	341	333	2	18	11	1	0	25	87	0	6	1	12	14	96	60	4	4
	DOS RÍOS	ESCUELA DOS RIOS	2	715	354	344	5	27	1	4	19	20	112	3	6	5	6	8	74	54	7	3
		ESCUELA BRASILIA	1	475	202	194	1	4	7	1	32	3	60	0	7	2	4	2	43	28	3	5
		ESCUELA BIRMANIA	1	276	153	148	0	7	5	1	12	1	46	0	1	1	4	5	30	35	2	3
		ESCUELA LA AMERICA	1	400	138	135	0	12	0	2	15	0	27	1	1	0	2	6	39	30	1	2
	YOLILLAL	ESCUELA SAN ISIDRO	2	732	352	343	2	16	14	2	6	30	95	4	7	3	10	13	82	59	6	3
		ESCUELA SAN JORGE	2	736	412	403	1	38	7	1	3	17	155	2	8	3	6	8	73	81	5	4
		ESCUELA NAZARETH	1	294	171	165	3	11	3	4	1	21	33	0	5	6	2	29	20	27	4	2
		ESCUELA CHIMURRIA	1	427	293	288	3	25	5	1	3	26	116	3	4	0	3	7	83	9	3	2
	CANALETE	ESCUELA SOR MARÍA ROMERO MENESES	4	1 978	1 096	1 064	20	89	30	6	18	102	194	3	28	17	110	31	268	148	21	11
		ESCUELA SAN CRISTOBAL	1	54	35	35	0	2	3	0	2	2	12	0	0	1	1	0	12	0	0	0
		ESCUELA MIRAMAR	1	410	214	208	1	23	1	0	15	18	45	1	2	0	3	11	42	46	3	3
		ESCUELA LAS ARMENIAS	1	269	182	174	1	16	3	0	1	7	58	0	0	6	3	10	44	25	6	2
CANTÓN LOS CHILES	LOS CHILES	ESCUELA RICARDO VARGAS MURILLO	6	3 375	1 812	1 768	16	175	89	93	47	187	368	12	20	20	63	136	296	246	35	9
		ESCUELA ARCO IRIS	1	77	46	43	0	4	0	2	0	4	4	0	0	1	2	2	18	6	1	2
		ESCUELA MEDIO QUESO	1	374	193	183	3	9	2	24	2	11	27	1	2	2	0	6	26	68	3	7
		ESCUELA LAS CUACAS CUATRO ESQUINAS	1	215	94	89	1	8	0	1	2	5	22	0	3	2	4	3	17	21	3	2
		ESCUELA ISLA CHICA	1	135	46	46	0	1	0	4	2	2	12	0	0	0	2	2	6	15	0	0
		ESCUELA COQUITAL	1	606	268	264	1	19	6	65	2	15	37	0	4	1	4	10	65	35	3	1
		ESCUELA EL PARQUE	2	1 133	569	554	10	53	4	59	12	62	86	3	13	0	7	25	135	85	7	8
		ESCUELA CRISTO REY	1	327	148	144	1	6	4	3	6	14	17	0	2	0	1	5	65	20	2	2
		ESCUELA LAS NUBES	1	259	143	137	1	18	2	27	5	13	12	0	2	1	2	4	42	8	4	2
	CAÑO NEGRO	ESCUELA LEONIDAS SEQUEIRA	2	690	370	361	3	33	7	1	4	38	64	1	1	6	8	10	106	79	5	4
		ESCUELA T.V.VERACRUZ	1	370	235	227	1	16	3	3	3	17	44	0	6	2	3	6	36	87	7	1
	EL AMPARO	ESCUELA LA TRINIDAD	2	673	341	330	7	33	5	0	4	23	98	1	6	1	1	15	78	58	7	4
		ESCUELA MONTEALEGRE	1	180	113	112	0	43	3	1	8	7	6	0	0	1	0	9	13	21	1	0
		ESCUELA LOS CORRALES	1	213	111	109	2	10	2	1	5	8	29	0	2	0	2	2	28	18	2	0
		ESCUELA PAVÓN	3	1 752	998	980	11	109	7	9	106	65	100	4	13	11	13	41	243	248	10	8
		ESCUELA EL CÓBANO	1	115	55	55	1	3	0	0	1	1	6	0	0	0	0	3	29	11	0	0
		ESCUELA LA UNIÓN	1	217	89	88	1	6	4	1	4	5	12	0	1	0	5	8	38	3	1	0
	SAN JORGE	ESCUELA EL PORVENIR	1	294	178	176	2	14	3	1	3	15	35	0	1	1	1	19	25	56	1	1
		ESCUELA SANTIAGO	1	559	329	320	3	54	15	2	9	33	44	0	7	4	8	17	65	59	2	7
		ESCUELA COLONIA GUANACASTE	1	427	248	240	0	14	1	1	12	13	56	1	3	3	1	6	84	45	6	2
		ESCUELA LA URRACA	1	161	110	105	1	12	3	0	0	7	21	0	2	0	1	16	11	31	4	1

CUADRO 2.19 ALAJUELA: JUNTAS, ELECTORADO, PARTICIPACIÓN, VOTOS POR PARTIDO, NULOS Y BLANCOS, PARA DIPUTACIONES A LA ASAMBLEA LEGISLATIVA, SEGÚN CANTÓN, DISTRITO ADMINISTRATIVO Y CENTRO DE VOTACIÓN
ELECCIONES 4 DE FEBRERO 2018

CANTÓN	DISTRITO ADMINISTRATIVO	CENTRO DE VOTACIÓN	JUNTAS	ELECTORADO	VOTOS RECIBIDOS																	
					TOTAL GENERAL	VOTOS VÁLIDOS															NULOS	BLANCOS
						TOTAL	ACCESIBILIDAD SIN EXCLUSIÓN	ACCIÓN CIUDADANA	ALIANZA DEMÓCRATA CRISTIANA	DE LOS TRABAJADORES	FRENTE AMPLIO	INTEGRACIÓN NACIONAL	LIBERACIÓN NACIONAL	LIBERAL PROGRESISTA	MOVIMIENTO LIBERTARIO	NUEVA GENERACIÓN	RENOVACIÓN COSTARRICENSE	REPUBLICANO SOCILA CRISTIANO	RESTAURACIÓN NACIONAL	UNIDAD SOCIAL CRISTIANA		
GUATUSOCANTÓN		ESCUELA LÍDER SAN RAFAEL	6	3 303	1 853	1 818	50	120	60	7	22	72	428	9	19	186	46	110	474	215	24	11
		SALÓN COMUNAL PATASTILLO	1	135	67	66	0	10	2	0	0	0	18	0	0	0	2	2	9	23	1	0
		ESCUELA PALENQUE MARGARITA	1	448	299	289	7	28	11	0	6	9	32	0	4	58	1	12	88	33	5	5
		ESCUELA TIMACAR	1	331	211	200	4	8	2	0	1	3	55	1	4	5	3	9	35	70	9	2
	SAN RAFAEL	ESCUELA PALMITAL	1	367	186	178	2	16	1	0	3	5	67	2	2	13	2	12	39	14	3	5
		ESCUELA PALENQUE TONJIBE	1	325	234	232	2	4	7	1	4	6	57	0	2	11	4	16	102	16	1	1
		ESCUELA SANTA FÉ	1	367	219	214	3	11	4	3	3	7	80	0	2	1	5	11	63	21	2	3
		ESCUELA SAN GABRIEL	1	46	41	40	0	3	0	0	4	0	8	0	1	2	1	5	13	3	1	0
		ESCUELA EL SILENCIO	1	376	228	223	3	12	2	0	3	12	77	0	8	13	2	10	46	35	4	1
		ESCUELA SAN JOSÉ	1	498	285	277	7	9	2	3	5	11	86	0	0	14	1	32	45	62	5	3
	BUENAVISTA	SALÓN PARROQUIAL TIALES	1	358	226	215	4	17	2	1	17	12	31	0	1	3	1	16	102	8	10	1
		ESCUELA MONICO	1	141	93	89	0	5	8	1	3	9	17	0	0	2	1	1	28	14	4	0
	COTE	ESCUELA CABANGA	1	528	331	324	7	26	3	1	4	11	120	2	8	23	2	21	41	55	3	4
		LICEO KATIRA	4	2 095	1 302	1 255	7	48	24	4	19	85	254	1	16	78	16	115	481	107	27	20
	KATIRA	ESCUELA RIO CELESTE	2	710	423	409	2	12	10	0	4	21	119	0	3	31	9	27	136	35	11	3
		ESCUELA EL VALLE	2	942	598	580	6	19	7	1	4	59	218	0	7	19	1	67	146	26	11	7

FUENTE: Tribunal Supremo de Elecciones.

CUADRO 2.20 CARTAGO: JUNTAS, ELECTORADO, PARTICIPACIÓN, VOTOS POR PARTIDO, NULOS Y BLANCOS, PARA DIPUTACIONES A LA ASAMBLEA LEGISLATIVA, SEGÚN CANTÓN, DISTRITO ADMINISTRATIVO Y CENTRO DE VOTACIÓN
ELECCIONES 4 DE FEBRERO 2018

CANTÓN	DISTRITO ADMINISTRATIVO	CENTRO DE VOTACIÓN	JUNTAS	ELECTORADO	VOTOS RECIBIDOS																			
					TOTAL GENERAL	VOTOS VÁLIDOS																	NULOS	BLANCOS
						TOTAL	ACCESIBILIDAD SIN EXCLUSIÓN	ACCIÓN CIUDADANA	ACTUEMOS YA	ALIANZA DEMÓCRATA CRISTIANA	DE LOS TRABAJADORES	FRENTE AMPLIO	INTEGRACIÓN NACIONAL	LIBERACIÓN NACIONAL	MOVIMIENTO LIBERTARIO	NUEVA GENERACIÓN	RENOVACIÓN COSTARRICENSE	REPUBLICANO SOCIAL CRISTIANO	RESTAURACIÓN NACIONAL	UNIDAD SOCIAL CRISTIANA		
CANTÓN CARTAGO	ORIENTAL	LICEO VICENTE LACHNER SANDOVAL	23	13 484	10 534	10 432	159	2 698	231	540	36	342	936	2 122	180	323	130	418	556	1 761	80	22
	OCCIDENTAL	ESCUELA RAFAEL HERNÁNDEZ MADRIZ	17	9 762	7 634	7 563	114	1 926	138	390	30	246	565	1 623	128	344	86	298	458	1 217	50	21
		HOGAR DE ANCIANOS ASILO DE LA VEJEZ	1	104	50	49	1	2	1	1	0	1	3	21	0	2	0	3	0	14	1	0
	CARMEN	ESCUELA JULIÁN VOLIO LLORENTE	13	7 295	5 361	5 284	278	1 221	60	426	30	189	434	1 099	110	125	62	226	361	663	51	26
		ESCUELA SAN BLAS	10	6 035	4 562	4 474	95	1 074	127	253	27	194	447	835	65	139	54	218	328	618	76	12
	SAN NICOLÁS	ESCUELA REPÚBLICA FRANCESA	11	6 479	4 810	4 739	84	1 048	125	263	24	137	390	1 060	91	187	74	271	445	540	59	12
		ESCUELA CARLOS MONGE ALFARO	4	2 341	1 595	1 572	35	280	15	116	9	60	172	359	22	49	34	146	122	153	17	6
		ESCUELA ARTURO VOLIO JIMÉNEZ	6	3 052	2 143	2 106	68	416	72	214	9	45	197	392	46	64	43	97	243	200	28	9
		ESCUELA QUIRCOT	8	4 341	3 132	3 087	60	467	89	361	11	72	244	576	46	124	112	135	512	278	36	9
		ESCUELA SAN IGNACIO DE LOYOLA	5	2 672	1 947	1 902	36	369	25	176	13	49	167	424	64	84	19	125	190	161	36	9
	AGUACALIENTE O SAN FRANCISCO	ESCUELA JUAN VÁZQUEZ DE CORONADO	14	8 446	6 502	6 375	158	1 214	94	791	37	174	523	999	115	223	343	269	611	824	109	18
		ESCUELA FILADELFO SALAS CÉSPEDES	6	3 116	2 283	2 215	40	445	16	258	10	56	205	325	55	54	101	164	181	305	53	15
		ESCUELA LA PITAHAYA	13	7 653	5 946	5 865	109	1 469	87	532	30	223	477	910	135	228	95	206	590	774	65	16
		ESCUELA FERNANDO GUZMÁN MATA	8	4 731	3 106	3 025	97	426	94	805	18	95	184	356	92	84	59	93	399	223	65	16
		ESCUELA GUAYABAL	2	1 051	661	622	12	67	14	114	3	12	43	115	16	44	11	24	83	64	23	16
	GUADALUPE O ARENILLA	ESCUELA CARLOS J PERALTA	20	11 597	8 984	8 836	140	2 047	253	738	44	237	685	1 825	190	219	108	365	789	1 196	110	38
	CORRALILLO	ESCUELA CORRALILLO	3	1 499	1 023	996	12	123	60	69	9	23	79	193	20	112	22	90	41	143	16	11
		ESCUELA PAQUITA FERRER DE FIGUERES	1	558	426	423	12	76	22	14	3	10	23	153	5	7	3	34	44	17	2	1
		ESCUELA JUSTO MARÍA PADILLA CASTRO	3	1 544	1 097	1 074	6	160	171	26	11	42	51	338	17	44	12	36	100	60	14	9
		ESCUELA LA GUARIA	2	1 138	842	819	14	103	18	23	4	18	48	234	15	143	12	35	58	94	11	12
		ESCUELA FELIX MATA VALLE	2	1 094	725	705	7	116	11	9	5	6	19	254	9	43	6	145	35	40	8	12
		ESCUELA ANTONIO CAMACHO ORTEGA	2	775	619	604	6	81	5	13	3	17	35	133	10	166	4	26	18	87	6	9
		ESCUELA JOSÉ NAVARRO ARAYA	2	703	447	438	5	82	10	13	1	16	27	146	4	15	14	27	43	35	4	5
		ESCUELA MANUEL PADILLA UREÑA	2	729	539	529	5	116	16	22	0	21	18	169	7	37	9	27	59	23	4	6
		SALÓN COMUNAL LOMA LARGA	1	376	290	283	2	41	27	4	3	4	20	85	10	10	4	12	42	19	6	1
	TIERRA BLANCA	ESCUELA MANUEL DE JESÚS JIMÉNEZ	8	4 550	3 459	3 329	78	684	105	172	24	80	337	841	61	63	64	293	131	396	83	47
	DULCE NOMBRE	ESCUELA DOMINGO FAUSTINO SARMIENTO	8	4 384	3 541	3 463	54	704	46	318	17	111	335	510	45	480	68	101	204	470	50	28
		ESCUELA RUDECINDO VARGAS QUIRÓS	1	242	175	169	2	24	4	1	2	2	59	34	0	2	6	6	12	15	3	3
		ESCUELA PROCESO SOLANO RAMÍREZ	6	3 624	2 814	2 764	68	613	72	197	17	95	338	406	61	101	74	105	284	333	34	16
	LLANO GRANDE	ESCUELA LLANO GRANDE	4	2 395	1 566	1 520	22	273	39	122	15	24	110	341	44	16	245	86	69	114	37	9
		ESCUELA PASTOR BARQUERO OBANDO	2	982	709	691	11	102	59	84	6	6	59	147	5	5	86	24	35	62	9	9
	QUEBRADILLA	ESCUELA QUEBRADILLA	5	3 018	2 186	2 146	36	358	23	150	9	60	203	469	29	46	33	80	225	425	31	9
		ESCUELA SIXTO CORDERO MARTÍNEZ	3	1 356	759	720	15	63	17	22	7	21	65	198	19	6	10	30	39	208	21	18
		ESCUELA CENTRO EDUCATIVO COPALCHI	1	300	209	201	2	8	6	4	1	4	5	88	1	54	1	5	11	11	5	3
CANTÓN PARAÍSO	PARAÍSO	LICEO DE PARAÍSO	27	16 246	12 473	12 253	663	2 664	501	273	57	469	1 873	1 626	155	336	1 154	462	799	1 221	163	57
		ESCUELA VICENTE LACHNER SANDOVAL	4	2 118	1 432	1 394	58	222	34	83	7	41	181	258	17	44	110	58	144	137	27	11
		ESCUELA CLEMENTE AVENDAÑO SÁENZ	2	885	540	522	11	66	64	28	2	16	88	95	7	9	41	19	38	38	11	7
	SANTIAGO	ESCUELA MIGUEL PICADO BARQUERO	3	1 450	1 067	1 026	21	103	300	17	11	23	78	194	6	14	13	25	161	60	32	9
		ESCUELA OTTO MORA PÉREZ	2	777	557	542	26	95	40	39	3	17	64	122	8	7	53	22	26	20	12	3
		ESCUELA JUAN SOJO CARTÍN	1	486	353	343	9	43	20	23	1	6	16	80	4	5	11	13	76	36	6	4
		ESCUELA PRIMO COGHI FERRARI	1	579	393	380	15	34	23	84	2	5	58	57	10	3	26	13	24	26	10	3
		ESCUELA LA PUENTE	1	312	208	203	7	35	5	3	1	2	19	57	4	3	43	6	8	10	3	2
		ESCUELA RIO REGADO	1	537	338	329	14	54	19	6	4	10	56	54	3	10	36	15	26	22	1	8
	OROSI	ESCUELA OROSI	8	4 435	3 291	3 194	121	583	202	75	8	76	310	276	34	53	514	472	217	253	74	23
		ESCUELA ALVARO ESQUIVEL BONILLA	2	720	469	457	24	92	7	17	1	6	51	54	9	5	57	60	34	40	5	7
		ESCUELA MIXTA DE PALOMO	3	1 638	1 120	1 059	38	110	40	40	6	14	118	145	13	48	229	103	57	98	43	18
		ESCUELA PURISIL	1	200	155	152	1	6	38	3	2	5	9	20	2	14	14	26	4	8	1	2
		ESCUELA ALTOS DE ARAYA	1	408	249	242	3	24	15	9	2	3	12	26	2	2	94	14	17	19	7	0
	CACHÍ	ESCUELA FLORENCIO DEL CASTILLO	6	3 394	2 536	2 481	51	358	251	57	11	80	188	427	28	115	373	178	179	185	40	15
		ESCUELA URASCA	1	521	421	414	8	76	31	10	2	4	34	28	5	3	143	8	16	46	7	0
		ESCUELA LOAIZA	1	266	183	175	11	27	6	2	0	6	26	33	2	3	4	32	12	11	6	2
		ESCUELA JOSÉ MARÍA LORÍA VEGA	1	394	291	283	12	57	5	3	8	8	32	64	6	9	11	23	7	38	3	5
		ESCUELA SAN MIGUEL	1	90	67	65	1	5	0	1	1	1	10	27	0	1	6	1	8	3	2	0
	LLANOS DE SANTA LUCÍA	ESCUELA RESCATE DE UJARRÁS	19	11 301	7 867	7 666	1 695	936	168	521	38	217	839	859	187	158	260	331	869	588	148	53
CANTÓN LA UNIÓN	TRES RÍOS	ESCUELA CENTRAL DE TRES RÍOS	20	11 748	8 894	8 797	136	1 985	136	286	41	337	616	1 798	179	251	83	439	1 072	1 438	72	25
	SAN DIEGO	UNIDAD PEDAGÓGICA SAN DIEGO	11	6 427	4 583	4 521	91	957	32	126	24	215	313	769	90	138	35	187	776	768	44	18
		ESCUELA SANTIAGO DEL MONTE	10	5 796	3 627	3 568	78	541	45	108	23	119	304	526	88	118	63	166	869	520	40	19
		ESCUELA CALLE MESÉN	2	1 142	683	669	11	97	4	59	1	24	35	116	21	17	8	16	171	89	9	5
	SAN JUAN	ESCUELA MARÍA AMELIA MONTEALEGRE	8	4 472	3 467	3 437	41	766	45	70	21	157	194	711	84	90	32	109	413	704	24	6
		ESCUELA VILLAS DE AYARCO	8	4 259	3 247	3 228	43	756	40	80	19	146	229	620	81	78	28	70	605	433	17	2
	SAN RAFAEL	ESCUELA CAROLINA BELLELLI DE MALAVASSI	8	4 537	3 408	3 369	62	730	26	93	19	141	245	633	69	111	29	162	505	544	30	9
		ESCUELA QUEBRADA DEL FIERRO	2	1 120	710	693	10	77	5	57	3	7	56	232	18	17	10	28	90	83	11	6
		ESCUELA SAN VICENTE	4	2 226	1 307	1 281	22	137	11	112	7	30	130	229	25	22	16	61	378	101	20	6
		ESCUELA YERBABUENA	2	998	728	717	14	140	5	23	5	17	50	134	16	19	8	53	129	104	11	0

CUADRO 2.20 CARTAGO: JUNTAS, ELECTORADO, PARTICIPACIÓN, VOTOS POR PARTIDO, NULOS Y BLANCOS, PARA DIPUTACIONES A LA ASAMBLEA LEGISLATIVA, SEGÚN CANTÓN, DISTRITO ADMINISTRATIVO Y CENTRO DE VOTACIÓN
ELECCIONES 4 DE FEBRERO 2018

CANTÓN	DISTRITO ADMINISTRATIVO	CENTRO DE VOTACIÓN	JUNTAS	ELECTORADO	VOTOS RECIBIDOS																		
					TOTAL GENERAL	VOTOS VÁLIDOS																NULOS	BLANCOS
						TOTAL	ACCESIBILIDAD SIN EXCLUSIÓN	ACCIÓN CIUDADANA	ACTUEMOS YA	ALIANZA DEMÓCRATA CRISTIANA	DE LOS TRABAJADORES	FRENTE AMPLIO	INTEGRACIÓN NACIONAL	LIBERACIÓN NACIONAL	MOVIMIENTO LIBERTARIO	NUEVA GENERACIÓN	RENOVACIÓN COSTARRICENSE	REPUBLICANO SOCIAL CRISTIANO	RESTAURACIÓN NACIONAL	UNIDAD SOCIAL CRISTIANA		
CANTÓN LA UNIÓN	CONCEPCIÓN	ESCUELA FERNANDO TERÁN VALLS	16	9 454	6 847	6 761	127	1 400	79	223	40	312	526	1 106	174	260	79	315	1 130	990	67	19
		ESCUELA RICARDO ANDRÉ STRAUCH	2	695	499	492	9	82	3	31	1	17	45	76	22	10	7	16	97	76	6	1
		ESCUELA SAN FRANCISCO	4	1 898	1 113	1 096	35	161	12	54	11	24	115	166	37	61	20	66	209	125	13	4
		ESCUELA LA CIMA	1	298	208	202	5	31	38	7	4	12	12	24	8	3	1	6	35	16	5	1
	DULCE NOMBRE	ESCUELA MOISES COTO FERNÁNDEZ	6	3 369	2 248	2 220	40	327	379	58	16	61	118	310	43	44	17	112	314	381	22	6
		ESCUELA EL CARMEN	5	2 611	1 775	1 744	21	217	146	70	7	34	144	388	31	28	17	79	353	209	27	4
	SAN RAMÓN	ESCUELA DOMINGO FAUSTINO SARMIENTO	6	3 431	2 496	2 452	28	508	22	130	19	104	139	407	146	135	21	63	344	386	32	12
		CENTROS SALUD MENTAL HOSPITAL DR. ROBERTO CHACÓN PAUT	1	85	24	23	1	3	1	0	0	0	1	10	1	0	1	1	1	3	0	1
	RÍO AZUL	ESCUELA FRANCISCO GAMBOA MORA	5	2 667	1 552	1 499	36	187	27	21	11	50	146	328	40	22	21	70	397	143	43	10
		ESCUELA CRISTIANA ASAMBLEAS DE DIOS	6	3 080	1 790	1 763	37	160	113	62	16	56	99	321	53	21	34	42	580	169	21	6
CANTÓN JIMÉNEZ	JUAN VIÑAS	LICEO HERNÁN VARGAS RAMÍREZ	6	3 127	2 318	2 275	37	433	225	45	17	120	107	671	29	62	17	76	140	296	30	13
		ESCUELA MARCO AURELIO PEREIRA	3	1 371	943	916	8	173	79	15	11	32	100	221	7	10	12	49	126	73	18	9
		ESCUELA SANTA MARTA	1	52	39	38	0	18	2	0	0	0	4	5	2	0	0	0	3	4	1	0
		ESCUELA MANUEL JIMÉNEZ DE LA GUARDIA	1	614	424	414	4	73	8	9	3	8	27	101	9	2	5	21	91	53	5	5
		ESCUELA LA GLORIA	1	39	18	17	0	1	0	2	1	1	1	9	1	0	0	0	0	1	0	1
		ESCUELA EL SITIO	1	311	200	195	3	21	88	0	3	0	7	38	1	6	0	6	13	9	3	2
	TUCURRIQUE	ESCUELA EDUARDO PERALTA JIMÉNEZ	4	2 350	1 641	1 597	7	192	17	553	4	50	45	171	5	25	26	220	111	171	35	9
		ESCUELA DR. CARLOS LUIS VALVERDE VEGA	2	688	460	445	4	39	3	63	1	7	16	76	5	78	7	48	61	37	9	6
		ESCUELA MARÍA AUXILIADORA	2	687	459	436	4	56	0	39	2	34	28	101	4	5	6	62	56	39	19	4
	PEJIBAYE	COLEGIO AMBIENTALISTA DE PEJIVALLE	4	1 997	1 316	1 284	15	271	29	29	6	148	76	366	7	18	10	50	140	119	25	7
		ESCUELA ORIENTE	1	186	111	105	0	7	0	3	0	6	7	34	0	2	1	11	27	7	4	2
		ESCUELA EL HUMO	1	642	499	485	7	98	0	8	3	18	58	193	4	8	3	18	33	34	7	7
CANTÓN TURRIALBA	TURRIALBA	ESCUELA JENARO BONILLA AGUILAR	8	4 519	3 306	3 275	25	846	90	80	14	277	174	689	25	49	19	98	386	503	25	6
		ESCUELA DOMINICA	4	1 859	1 298	1 280	15	350	19	29	3	104	91	215	18	29	15	29	148	215	15	3
		ESCUELA RAFAEL FUENTES PIEDRA	2	934	642	624	10	118	10	5	4	24	51	227	13	4	2	26	51	79	10	8
		ESCUELA SAN JUAN SUR	2	856	571	560	32	85	7	10	2	18	38	190	4	8	4	26	58	78	6	5
		COLEGIO DOCTOR CLODOMIRO PICADO	9	4 909	3 579	3 537	32	901	63	83	13	194	193	816	28	38	28	135	412	601	30	12
		ESCUELA ENRIQUE PACHECO	1	240	147	143	1	22	9	1	1	2	4	46	2	1	3	9	6	36	2	2
		ESCUELA FRANCISCO BONILLA WEPOL	2	757	528	515	4	132	27	8	2	10	33	142	45	3	1	16	39	53	9	4
		ESCUELA LA ESMERALDA	1	146	77	71	1	18	0	0	2	6	3	18	1	0	0	3	8	11	4	2
		ESCUELA EL RECREO	2	874	654	639	8	165	14	10	5	42	44	145	7	10	3	29	58	99	10	5
		ESCUELA JUANA DENNIS VIVES	2	692	448	435	5	57	9	35	5	11	46	91	3	1	1	14	114	43	6	7
		ESCUELA CARMEN LYRA	6	3 372	2 318	2 277	17	445	57	71	11	108	117	413	20	90	20	65	391	452	31	10
		HOGAR DE ANCIANOS SAN BUENAVENTURA	1	60	38	35	0	2	4	1	2	0	0	15	2	0	0	1	3	5	0	3
		ESCUELA LA MARGOT	5	3 024	2 203	2 171	24	625	43	39	15	130	146	479	19	25	14	63	260	289	21	11
	LA SUIZA	ESCUELA PACAYITAS	1	438	323	317	0	41	20	1	4	7	2	121	2	3	1	7	7	101	1	5
		ESCUELA RODOLFO HERZOG MULLER	6	3 514	2 231	2 175	29	514	42	108	5	83	106	446	30	17	25	106	279	385	38	18
		ESCUELA ATIRRO	1	153	78	75	0	16	0	3	0	3	7	15	2	1	0	2	16	10	3	0
		ESCUELA MOLLEJONES	1	169	118	116	0	20	0	1	0	1	2	61	0	0	0	0	19	12	2	0
		ESCUELA EL CARMEN	1	251	166	164	1	19	2	4	0	2	6	90	0	3	1	5	19	12	2	0
		ESCUELA SAN VICENTE	1	180	145	142	1	22	12	1	1	0	1	68	0	0	2	3	6	25	3	0
		ESCUELA EL SILENCIO	1	278	198	195	3	66	1	4	3	3	5	60	0	3	3	5	4	35	2	1
		ESCUELA CANADÁ	4	1 857	1 292	1 260	21	188	22	111	7	30	69	319	16	11	13	73	177	203	21	11
		ESCUELA PACUARE	1	54	34	31	0	8	0	0	0	4	1	6	1	0	0	0	3	8	2	1
	PERALTA	ESCUELA PERALTA	1	321	218	214	2	5	3	0	0	1	6	58	0	0	1	2	12	124	2	2
	SANTA CRUZ	ESCUELA SANTA CRUZ	2	728	500	495	6	129	95	2	4	35	32	92	2	7	3	8	23	57	5	0
		ESCUELA LA PASTORA	1	428	273	261	1	77	4	0	1	17	15	88	5	2	2	9	14	26	4	8
		ESCUELA JULIA FERNÁNDEZ DE CORTÉS	2	723	424	416	5	88	5	5	2	17	28	156	8	2	4	19	22	55	3	5
		ESCUELA CALLE VARGAS	1	267	165	161	4	20	13	0	1	2	16	61	2	2	2	9	14	15	1	3
		ESCUELA EL CARMEN	1	379	270	261	3	65	39	1	3	10	13	63	1	4	3	10	11	35	5	4
		ESCUELA SAN RAFAEL	1	358	253	249	3	58	12	3	0	3	5	88	1	0	0	9	21	46	3	1
		ESCUELA LAS VIRTUDES	1	143	94	91	1	13	13	2	1	2	7	30	2	0	1	2	0	17	2	1
	SANTA TERESITA	ESCUELA BONILLA	1	58	35	35	0	6	11	0	1	0	2	3	1	0	1	4	2	4	0	0
		ESCUELA EL TORITO	1	149	91	88	3	19	3	12	0	1	20	11	1	1	2	3	2	10	2	1
		ESCUELA SANTA TERESITA	2	1 224	729	705	4	51	2	28	4	25	51	271	13	6	10	19	79	142	12	12
		ESCUELA COLONIA DE GUAYABO	1	499	332	323	3	103	8	4	0	9	22	69	11	4	2	3	43	42	6	3
		ESCUELA CIMARRÓN	1	382	255	250	5	44	12	4	0	9	20	57	9	5	2	12	19	52	4	1
		ESCUELA PALOMO	1	340	237	233	3	11	0	1	0	7	11	163	3	2	2	1	13	16	4	0
		ESCUELA SAN RAMÓN	1	295	212	210	3	16	1	3	0	31	4	104	1	2	2	7	11	25	1	1
		ESCUELA LA FUENTE	1	170	98	93	0	13	1	9	1	2	8	21	0	0	1	4	5	28	3	2
		ESCUELA CARLOS LUIS CASTRO ARCE	1	612	438	423	7	27	101	2	2	3	18	169	10	3	1	6	59	15	11	4
		ESCUELA GUAYABO ABAJO	1	295	176	169	2	34	15	0	1	7	18	21	1	1	0	6	27	36	5	2
	PAVONES	ESCUELA BLAS SOLANO PÉREZ	2	1 025	649	626	3	105	4	11	6	40	24	228	8	1	4	25	87	80	15	8
		ESCUELA RAFAEL ARAYA	1	461	334	326	3	105	0	2	1	5	8	89	3	3	5	15	23	64	7	1
		ESCUELA CHITARIA	1	581	426	419	0	85	0	8	3	4	9	106	4	2	0	9	91	98	3	4
		ESCUELA ESLABON	1	529	384	376	3	79	18	46	1	12	19	63	2	6	8	15	48	56	6	2
		ESCUELA JABILLOS	2	987	632	614	7	103	12	17	4	51	33	134	7	8	4	38	94	102	12	6

CUADRO 2.20 CARTAGO: JUNTAS, ELECTORADO, PARTICIPACIÓN, VOTOS POR PARTIDO, NULOS Y BLANCOS, PARA DIPUTACIONES A LA ASAMBLEA LEGISLATIVA, SEGÚN CANTÓN, DISTRITO ADMINISTRATIVO Y CENTRO DE VOTACIÓN ELECCIONES 4 DE FEBRERO 2018

CANTÓN	DISTRITO ADMINISTRATIVO	CENTRO DE VOTACIÓN	JUNTAS	ELECTORADO	VOTOS RECIBIDOS																		
					TOTAL GENERAL	VOTOS VÁLIDOS																NULOS	BLANCOS
						TOTAL	ACCESIBILIDAD SIN EXCLUSIÓN	ACCIÓN CIUDADANA	ACTUEMOS YA	ALIANZA DEMÓCRATA CRISTIANA	DE LOS TRABAJADORES	FRENTE AMPLIO	INTEGRACIÓN NACIONAL	LIBERACIÓN NACIONAL	MOVIMIENTO LIBERTARIO	NUEVA GENERACIÓN	RENOVACIÓN COSTARRICENSE	REPUBLICANO SOCIAL CRISTIANO	RESTAURACIÓN NACIONAL	UNIDAD SOCIAL CRISTIANA		
CANTÓN TURRIALBA	TUIS	ESCUELA SAN FRANCISCO	3	1 249	816	803	12	132	8	31	1	24	45	177	3	3	9	44	140	174	8	5
		LICEO RURAL DE SAN JOAQUÍN	1	237	165	163	2	19	0	3	0	4	2	73	0	1	1	4	31	23	2	0
		ESCUELA CIEN MANZANAS	1	285	188	180	2	28	0	5	1	0	4	64	1	1	2	23	30	19	6	2
		ESCUELA LAS NUBES	1	67	43	43	1	2	0	2	0	0	3	5	2	0	0	1	15	12	0	0
	TAYUTIC	ESCUELA TAYUTIC	3	1 333	894	872	9	131	7	13	4	30	41	322	4	5	9	57	101	139	17	5
		ESCUELA PACUARE TAYUTIC	1	159	84	80	0	7	2	12	1	2	4	22	2	0	4	4	6	14	2	2
		ESCUELA JICOTEA	1	314	190	188	1	9	1	34	0	1	7	86	6	2	3	7	19	12	2	0
	SANTA ROSA	ESCUELA AQUIARES	2	1 155	809	786	6	208	4	22	2	35	72	203	5	10	5	20	82	112	14	9
		ESCUELA SANTA ROSA	4	2 181	1 539	1 510	17	360	29	31	7	74	87	343	10	24	9	50	190	279	19	10
		ESCUELA VERBENA NORTE	1	509	348	341	10	71	25	6	1	9	13	77	8	6	4	14	55	42	5	2
	TRES EQUIS	ESCUELA LA FLOR	1	253	140	136	0	29	1	1	0	0	0	69	3	0	1	5	10	17	3	1
		ESCUELA LA GUARIA	2	1 155	742	713	5	65	17	11	3	17	26	141	11	12	8	21	92	284	15	14
	LA ISABEL	ESCUELA DOCTOR VALERIANO FERNÁNDEZ FERRAZ	4	1 952	1 268	1 230	15	169	28	62	6	61	64	244	20	61	16	52	204	228	27	11
		ESCUELA SAN MARTÍN	1	419	281	274	1	39	2	3	3	26	19	59	1	1	1	9	24	86	5	2
		ESCUELA ALTO DE VARAS	1	216	159	158	0	18	0	1	0	1	6	65	6	0	1	9	22	29	1	0
		ESCUELA AZUL	4	2 269	1 464	1 424	9	235	48	43	9	62	82	206	13	18	13	52	265	369	33	7
	CHIRRIPÓ	ESCUELA GRANO DE ORO	2	806	401	372	2	35	1	166	1	7	6	32	6	2	2	7	45	60	23	6
		ESCUELA (PASO MARCO)SIMIRIÑAC JACUY	1	291	139	136	1	3	3	8	3	1	0	14	1	3	4	0	39	56	3	0
		ESCUELA DUCLAC (ALTO PACUARE)	1	234	26	26	0	0	1	0	0	1	0	3	0	1	1	0	3	16	0	0
		ESCUELA CHINA KICHA	1	348	63	56	0	4	0	1	1	0	1	0	0	0	0	2	2	45	4	3
		ESCUELA BOLORIÑAC (CAPILLA UNO)	1	314	126	119	0	3	0	13	0	4	0	6	0	2	0	7	27	57	3	4
		ESCUELA NIMARI ÑAK	1	217	79	72	0	5	2	1	1	2	5	4	0	0	1	6	17	28	4	3
		ESCUELA NAMALDI	1	108	49	45	0	9	0	1	0	5	2	6	2	0	1	3	11	5	2	2
		ESCUELA TSIPIRI (KOKOTSAKUBATA)	1	497	160	144	0	4	0	32	0	0	13	29	0	0	1	5	12	48	11	5
		ESCUELA KABEBATA	1	318	146	138	0	12	1	22	0	29	4	21	4	3	2	6	14	20	6	2
		ESCUELA JAMO	1	74	9	8	0	1	0	1	0	0	0	4	1	0	0	0	0	1	0	1
		ESCUELA JEKUI	1	134	29	28	3	0	0	0	0	1	2	3	1	1	1	0	0	16	0	1
		ESCUELA CERRO AZUL JACBATA	1	26	13	12	0	0	1	0	1	0	0	2	0	0	0	0	1	7	1	0
CANTÓN ALVARADO	PACAYAS	ESCUELA PRESBÍTERO JUAN DE DIOS TREJOS	6	3 299	2 295	2 235	34	537	140	34	7	60	132	421	24	287	23	134	185	217	38	22
		ESCUELA ALBERTO GONZÁLEZ SOTO	1	362	220	216	4	22	29	1	1	1	10	79	5	13	2	13	23	13	3	1
		ESCUELA BUENA VISTA	1	164	98	92	5	11	9	1	0	0	4	22	0	27	0	5	5	3	4	2
		ESCUELA LLANO GRANDE PACAYAS	1	342	244	233	1	25	11	5	1	1	27	73	3	17	5	10	46	8	8	3
		ESCUELA SAN RAFAEL DE IRAZU	1	297	171	161	7	19	0	9	1	2	12	22	3	12	6	11	26	31	6	4
	CERVANTES	ESCUELA LUIS CRUZ MEZA	8	4 407	3 111	3 030	75	582	100	169	20	73	301	615	76	66	47	234	278	394	59	22
	CAPELLADES	ESCUELA ENCARNACIÓN GAMBOA PIEDRA	2	1 139	857	836	8	206	158	5	12	12	34	143	16	48	7	42	32	113	15	6
		ESCUELA GUILLERMO RODRÍGUEZ AGUILAR	1	513	306	297	0	69	8	4	3	9	11	92	8	37	6	15	20	15	6	3
		ESCUELA LOURDES	1	67	55	54	2	14	5	0	0	1	5	9	3	1	0	0	12	2	0	1
CANTÓN OREAMUNO	SAN RAFAEL	ESCUELA MONSEÑOR SANABRIA	22	12 953	9 729	9 542	144	2 053	775	626	54	452	743	1 773	144	304	151	391	703	1 229	137	50
		ESCUELA CORAZÓN DE JESÚS	7	3 855	2 626	2 538	46	524	288	136	20	175	263	348	50	65	38	101	261	223	69	19
		ESCUELA EL BOSQUE	9	5 389	4 132	4 070	67	960	209	227	18	193	460	667	58	142	51	143	366	509	48	14
	COT	ESCUELA LEÓN CORTÉS CASTRO	11	6 241	4 447	4 293	171	850	488	256	33	203	292	719	71	53	42	216	444	455	120	34
		ESCUELA RAMÓN AGUILAR FERNÁNDEZ	2	1 125	719	705	13	149	94	26	4	24	46	132	17	9	19	41	53	78	11	3
	POTRERO CERRADO	ESCUELA MANUEL ÁVILA CAMACHO	2	905	662	644	26	129	38	25	9	27	48	149	9	4	15	48	30	87	9	9
		ESCUELA EMILIO ROBERT BROUCA	1	540	341	326	5	53	28	3	1	10	31	105	8	2	4	23	13	40	8	7
	CIPRESES	ESCUELA CIPRESES	5	2 806	1 915	1 862	27	321	197	182	11	78	92	438	21	38	25	193	87	152	42	11
	SANTA ROSA	ESCUELA JULIO SANCHO JIMÉNEZ	2	1 236	831	810	12	182	34	45	4	16	28	248	14	11	8	50	56	102	13	8
		ESCUELA SAN PABLO	1	615	371	347	4	47	66	10	4	1	19	109	5	2	3	16	7	54	18	6
		ESCUELA ARGENTINA GONGORA DE ROBERT	1	103	17	16	0	1	4	1	0	1	0	5	1	0	0	1	0	2	1	0
		ESCUELA SAN GERARDO	1	434	342	337	3	70	16	30	4	2	17	116	1	4	7	30	12	25	5	0
CANTÓN EL GUARCO	EL TEJAR	ESCUELA RICARDO JIMÉNEZ OREAMUNO	18	10 820	8 198	8 057	157	1 818	276	505	30	202	709	1 642	165	315	113	324	625	1 176	104	37
		ESCUELA UNIDAD PEDAGÓGICA BARRIO NUEVO	10	5 871	4 529	4 457	78	1 034	58	234	18	146	377	911	88	177	56	146	475	659	51	21
		ESCUELA LA ASUNCIÓN	4	1 922	1 524	1 496	29	319	26	83	17	35	150	291	28	51	23	70	179	195	24	4
		ESCUELA JOSE PERALTA ESQUIVEL	1	339	263	251	4	45	5	4	1	9	19	62	4	29	5	6	17	41	10	2
		CENTRO PENITENCIARIO SAN FRANCISCO	2	542	201	195	7	35	1	8	1	7	7	49	5	0	5	11	46	13	5	1
	SAN ISIDRO	ESCUELA CARLOS LUIS VALVERDE VEGA	9	5 127	3 794	3 680	61	584	65	307	26	100	283	985	67	189	46	167	232	568	69	45
		ESCUELA JOSEFA CALDERÓN NARANJO	1	611	460	454	7	63	21	13	4	12	30	171	18	30	4	28	37	16	4	2
		ESCUELA LA ESTRELLA	1	424	303	286	7	31	63	6	7	13	26	76	5	4	4	13	17	14	16	1
		ESCUELA MANUEL ORTUÑO BOUTIN	2	889	662	647	21	110	9	9	8	7	47	233	17	19	22	24	59	62	7	8
		ESCUELA JUAN MANUEL MONGE CEDEÑO	1	334	222	214	3	32	10	9	0	4	15	70	9	2	8	18	18	16	8	0
		ESCUELA VARA DEL ROBLE	1	509	359	346	10	50	18	4	0	9	35	96	20	4	3	20	33	44	8	5
	TOBOSI	ESCUELA JUAN RAMÍREZ RAMÍREZ	7	3 758	2 627	2 556	47	442	34	112	14	60	378	577	54	50	29	143	282	334	44	27
		ESCUELA REPÚBLICA DE BRASIL	2	1 111	826	803	12	123	15	27	9	11	67	234	7	16	5	57	30	190	10	13
		ESCUELA MARIANO GUARDIA CARAZO	2	684	489	478	8	67	4	31	2	8	26	185	14	13	1	25	41	53	8	3
	PATIO DE AGUA	SALÓN COMUNAL PATIO DE AGUA	1	131	85	82	0	12	0	14	1	0	6	8	1	10	0	1	4	25	0	3
		ESCUELA CARAGRAL	1	271	181	177	1	9	51	0	2	0	2	53	2	0	0	26	5	26	2	2

FUENTE: Tribunal Supremo de Elecciones.

CUADRO 2.21 HEREDIA: JUNTAS, ELECTORADO, PARTICIPACIÓN, VOTOS POR PARTIDO, NULOS Y BLANCOS, PARA DIPUTACIONES A LA ASAMBLEA LEGISLATIVA, SEGÚN CANTÓN, DISTRITO ADMINISTRATIVO Y CENTRO DE VOTACIÓN
ELECCIONES 4 DE FEBRERO 2018

CANTÓN	DISTRITO ADMINISTRATIVO	CENTRO DE VOTACIÓN	JUNTAS	ELECTORADO	VOTOS RECIBIDOS																		
					TOTAL GENERAL	VOTOS VÁLIDOS																NULOS	BLANCOS
						TOTAL	ACCESIBILIDAD SIN EXCLUSIÓN	ACCIÓN CIUDADANA	ALIANZA DEMÓCRATA CRISTIANA	DE LOS TRABAJADORES	FRENTE AMPLIO	INTEGRACIÓN NACIONAL	LIBERACIÓN NACIONAL	LIBERAL PROGRESISTA	MOVIMIENTO LIBERTARIO	NUEVA GENERACIÓN	RENOVACIÓN COSTRRICENSE	REPUBLICANO SOCIAL CRISTIANO	RESTAURACIÓN NACIONAL	UNIDAD SOCIAL CRISTIANA		
CANTÓN HEREDIA	HEREDIA	ESCUELA RAFAEL MOYA MURILLO	17	10 200	7 390	7 302	114	1 749	60	42	449	521	1 495	16	145	180	74	267	875	1 315	63	25	
		ESCUELA BRAULIO MORALES CERVANTES	13	7 467	5 472	5 412	93	1 351	58	28	344	350	1 129	28	95	91	51	207	637	950	50	10	
	MERCEDES	ESCUELA JOSÉ FIGUERES FERRER	19	11 073	8 442	8 359	114	2 294	92	30	520	526	1 669	34	173	192	121	266	1 110	1 218	59	24	
		LICEO SAMUEL SÁENZ FLORES	18	10 590	8 183	8 113	114	2 105	98	32	484	527	1 611	45	155	191	88	266	922	1 475	53	17	
	SAN FRANCISCO	LICEO MANUEL BENAVIDES RODRÍGUEZ	28	16 622	12 217	12 122	180	2 817	165	48	674	782	2 264	83	240	283	127	303	2 228	1 928	81	14	
		ESCUELA LÍDER LOS LAGOS	7	4 007	2 874	2 828	53	649	34	16	136	241	515	10	54	66	47	102	449	456	36	10	
		ESCUELA JOSÉ RAMÓN HERNÁNDEZ BADILLA	9	4 856	3 303	3 257	77	691	51	20	207	210	610	8	63	63	38	114	640	465	35	11	
		ESCUELA FINCA GUARARÍ	19	11 075	6 312	6 179	86	785	130	43	218	419	949	16	144	88	74	233	2 143	851	107	26	
	ULLOA	ESCUELA ULLOA	11	6 466	4 682	4 618	75	936	83	21	315	310	995	24	85	113	45	130	846	640	56	8	
		COLEGIO LA AURORA	16	9 116	6 522	6 442	113	1 425	97	31	297	544	1 052	29	165	134	87	198	1 375	895	62	18	
		ESCUELA VILLALOBOS	8	4 638	3 317	3 279	49	718	43	13	165	166	580	20	79	77	40	83	595	651	30	8	
	VARABLANCA	ESCUELA JULIA FERNÁNDEZ RODRÍGUEZ	1	387	268	265	1	32	5	3	3	7	100	0	0	2	2	10	40	60	1	2	
		ESCUELA SAN RAFAEL DE VARA BLANCA	1	164	109	106	1	12	0	0	0	1	19	0	2	1	1	0	5	64	2	1	
CANTÓN BARVA	BARVA	ESCUELA PEDRO MURILLO PÉREZ	10	5 982	4 593	4 539	46	1 243	45	22	318	342	770	20	81	71	34	149	713	685	44	10	
	SAN PEDRO	ESCUELA JOAQUÍN CAMACHO ULATE	10	5 473	3 893	3 854	62	868	63	22	176	295	656	13	69	115	36	280	713	486	30	9	
		ESCUELA PUENTE SALAS	5	2 964	2 050	2 016	32	394	29	12	90	142	320	5	46	44	21	172	499	210	28	6	
	SAN PABLO	ESCUELA SAN PABLO DE BARVA	7	4 145	3 113	3 078	40	722	34	16	179	231	466	9	58	63	31	147	622	460	23	12	
		ESCUELA LUCILA GURDIÁN MORALES	3	1 461	1 159	1 150	10	282	9	6	88	65	220	1	26	17	8	105	117	196	9	0	
	SAN ROQUE	ESCUELA RAFAEL ARGUEDAS GUTIÉRREZ	5	2 915	2 271	2 251	35	537	23	4	140	171	367	15	36	61	40	72	384	366	11	9	
	SANTA LUCIA	ESCUELA DOMINGO GONZÁLEZ PÉREZ	10	5 560	4 349	4 305	94	1 127	36	19	275	353	716	23	69	128	50	128	627	660	34	10	
	SAN JOSÉ DE LA MONTAÑA	ESCUELA ARTURO MORALES GUTIÉRREZ	6	3 477	2 635	2 605	31	526	43	14	128	191	519	3	65	59	17	121	571	317	26	4	
		ESCUELA LOURDES DE SACRAMENTO	1	88	56	55	0	7	0	0	2	3	18	0	2	2	0	1	5	15	1	0	
		ESCUELA PASO LLANO O PORROSATI	1	280	178	174	1	47	1	1	3	12	32	0	7	1	2	14	19	34	3	1	
		ESCUELA SAN MIGUEL	1	427	304	299	4	55	6	1	11	16	54	0	12	4	2	20	40	74	4	1	
		HOGAR DE ANCIANOS REINA DE LOS ÁNGELES	1	14	10	9	0	1	0	1	0	1	4	0	0	0	0	0	0	2	1	0	
CANTÓN SANTO DOMINGO	SANTO DOMINGO	ESCUELA FELIX ARCADIO MONTERO MONGE	13	7 680	5 825	5 780	69	1 143	57	26	237	351	1 587	26	72	151	158	102	609	1 192	31	14	
	SAN VICENTE	LICEO DE SANTO DOMINGO	8	4 590	3 598	3 566	34	863	40	6	206	200	751	35	45	84	103	50	384	765	25	7	
	SAN MIGUEL	ESCUELA PRESBÍTERO RICARDO SALAS CAMPOS	6	3 272	2 488	2 458	34	490	34	9	122	205	485	13	77	49	60	77	402	401	25	5	
		ESCUELA BARRIO EL SOCORRO	1	613	494	489	3	117	6	2	46	29	99	1	6	10	3	9	59	99	3	2	
		ESCUELA CASTILLA	3	1 338	1 025	1 007	18	214	8	6	68	67	148	5	31	13	31	37	225	136	10	8	
	PARACITO	ESCUELA APOLINAR LOBO UMAÑA	4	2 217	1 598	1 570	19	260	23	7	48	139	333	2	33	16	21	39	396	234	18	10	
	SANTO TOMÁS	ESCUELA SANTO TOMÁS	7	4 006	3 029	2 991	39	625	43	13	107	176	653	16	64	72	60	83	447	593	31	7	
	SANTA ROSA	ESCUELA RUBÉN DARÍO	9	5 187	3 637	3 573	57	633	47	18	111	265	796	17	55	116	112	133	640	573	45	19	
	TURES	ESCUELA CRISTÓBAL COLÓN	5	2 870	2 061	2 043	27	485	22	8	80	160	426	2	43	38	54	48	270	380	13	5	
	PARÁ	ESCUELA SAN LUIS GONZAGA	5	2 648	1 934	1 900	27	437	23	8	90	141	315	2	52	39	63	46	304	353	30	4	
CANTÓN SANTA BÁRBARA	SANTA BÁRBARA	ESCUELA JUAN MORA FERNÁNDEZ	12	6 814	4 977	4 899	77	932	51	16	194	427	971	15	80	84	41	231	1 099	681	57	21	
	SAN PEDRO	ESCUELA ELISA SOTO JIMÉNEZ	5	3 015	2 105	2 078	44	387	21	13	60	161	481	6	40	28	19	205	331	282	21	6	
	SAN JUAN	ESCUELA TRANQUILINO SÁENZ ROJAS	9	5 301	3 867	3 836	60	813	49	13	156	353	667	9	66	61	41	212	732	604	19	12	
	JESÚS	ESCUELA JESÚS	5	2 815	2 039	2 006	31	390	26	10	86	169	347	6	33	41	26	126	431	284	28	5	
		ESCUELA ALFREDO VOLIO JIMÉNEZ	6	3 306	2 286	2 248	33	406	38	6	79	167	472	2	51	36	20	60	607	271	26	12	
	SANTO DOMINGO	LICEO EL ROBLE	3	1 527	1 068	1 048	8	228	11	4	19	56	190	3	24	15	6	48	249	187	17	3	
		ESCUELA ANICETO ESQUIVEL SÁENZ	1	612	437	431	7	108	1	0	16	25	117	1	3	6	2	26	47	72	6	0	
		ESCUELA LOS CARTAGOS	1	124	84	83	0	15	3	0	3	4	33	0	0	0	1	1	8	15	0	1	
	PURABÁ	ESCUELA RODOLFO PETERS SCHEIDER	2	1 070	713	702	17	124	8	7	12	66	190	1	18	10	6	32	129	82	9	2	
		ESCUELA SAN BOSCO	4	2 162	1 527	1 499	20	311	21	6	51	70	327	3	21	34	12	58	349	216	19	9	
CANTÓN SAN RAFAEL	SAN RAFAEL	ESCUELA PEDRO MARÍA BADILLA BOLAÑOS	16	9 295	6 834	6 738	114	1 543	76	25	329	535	1 187	40	111	165	83	212	1 171	1 147	71	25	
	SAN JOSECITO	ESCUELA SAN JOSÉ	13	7 831	5 243	5 161	94	1 189	88	24	260	404	792	16	78	105	56	195	1 052	808	56	26	
	SANTIAGO	ESCUELA CENTRO EDUCATIVO SANTIAGO	8	4 360	3 227	3 165	48	770	35	10	231	259	513	9	53	68	29	96	580	464	39	23	
		ESCUELA MANUEL CAMACHO HERNÁNDEZ	3	1 449	1 108	1 095	17	291	17	2	71	66	174	5	16	23	10	26	208	169	8	5	
	LOS ÁNGELES	ESCUELA LOS ÁNGELES	8	4 301	3 228	3 188	42	758	32	13	185	252	579	21	81	69	25	88	482	561	27	13	
		ESCUELA ALBERTO PANIAGUA CHAVARRÍA	5	2 494	1 697	1 661	25	311	21	13	72	104	260	2	30	35	17	68	430	273	24	12	
		ESCUELA EL MONTECITO	1	574	414	405	8	102	7	3	21	27	75	3	10	8	2	22	57	60	7	2	
		ESCUELA MIGUEL AGUILAR BONILLA	4	1 867	1 254	1 229	21	244	10	11	60	93	177	2	28	31	9	62	236	245	16	9	
	CONCEPCIÓN	ESCUELA CONCEPCIÓN	6	3 224	2 281	2 248	30	560	25	6	183	113	481	13	47	41	29	53	298	369	24	9	

CUADRO 2.21 HEREDIA: JUNTAS, ELECTORADO, PARTICIPACIÓN, VOTOS POR PARTIDO, NULOS Y BLANCOS, PARA DIPUTACIONES A LA ASAMBLEA LEGISLATIVA, SEGÚN CANTÓN, DISTRITO ADMINISTRATIVO Y CENTRO DE VOTACIÓN
ELECCIONES 4 DE FEBRERO 2018

CANTÓN	DISTRITO ADMINISTRATIVO	CENTRO DE VOTACIÓN	JUNTAS	ELECTORADO	VOTOS RECIBIDOS																	
					TOTAL GENERAL	VOTOS VÁLIDOS															NULOS	BLANCOS
						TOTAL	ACCESIBILIDAD SIN EXCLUSIÓN	ACCIÓN CIUDADANA	ALIANZA DEMÓCRATA CRISTIANA	DE LOS TRABAJADORES	FRENTE AMPLIO	INTEGRACIÓN NACIONAL	LIBERACIÓN NACIONAL	LIBERAL PROGRESISTA	MOVIMIENTO LIBERTARIO	NUEVA GENERACIÓN	RENOVACIÓN COSTRRICENSE	REPUBLICANO SOCIAL CRISTIANO	RESTAURACIÓN NACIONAL	UNIDAD SOCIAL CRISTIANA		
CANTÓN SAN ISIDRO	SAN ISIDRO	ESCUELA JOSÉ MARTÍ	14	7 944	5 854	5 749	77	1 326	53	31	248	524	1 174	21	125	104	135	139	765	1 027	70	35
	SAN JOSÉ	ESCUELA JESÚS ARGÜELLO VILLALOBOS	6	3 109	2 258	2 226	28	518	25	7	102	163	451	10	69	47	38	64	251	453	20	12
		ESCUELA SANTA ELENA	2	902	644	636	8	133	8	1	28	45	139	3	8	22	8	20	86	127	4	4
		CENTRO PENITENCIARIO CENTRO FORMACIÓN JUVENIL ZUROUÍ	1	69	23	23	0	4	0	0	1	0	9	0	1	0	0	1	5	2	0	0
		HOGAR DE ANCIANOS NUESTRA SEÑORA DE LOS ÁNGELES	1	96	32	29	1	1	0	0	0	1	16	1	2	0	0	1	0	6	2	1
	CONCEPCIÓN	ESCUELA CONCEPCIÓN	3	1 433	1 036	1 015	8	201	13	6	41	75	240	4	23	20	13	26	83	262	14	7
		ESCUELA SANTA CECILIA	2	679	483	470	1	94	4	3	29	47	128	4	14	15	8	11	48	64	10	3
	SAN FRANCISCO	ESCUELA SAN FRANCISCO	4	1 849	1 333	1 311	10	336	14	5	53	106	248	2	20	38	17	27	152	283	14	8
CANTÓN BELÉN	SAN ANTONIO	ESCUELA ESPAÑA	15	8 547	6 303	6 246	52	1 229	31	25	340	366	1 145	61	115	101	65	117	559	2 040	40	17
	LA RIBERA	ESCUELA FIDEL CHAVES MURILLO	11	6 372	4 803	4 753	42	771	32	13	171	256	948	20	78	53	29	116	474	1 750	34	16
	LA ASUNCIÓN	ESCUELA MANUEL DEL PILAR ZUMBADO	7	3 826	2 969	2 943	28	467	18	9	119	134	661	34	97	40	9	43	201	1 083	21	5
CANTÓN FLORES	SAN JOAQUÍN	ESCUELA ESTADOS UNIDOS DE AMÉRICA	15	8 620	6 594	6 550	78	1 395	47	22	290	433	1 425	38	141	121	73	325	716	1 446	28	16
	BARRANTES	ESCUELA RAMÓN BARRANTES HERRERA	5	2 707	2 171	2 156	20	476	10	11	99	166	564	14	35	50	19	84	187	421	9	6
	LLORENTE	ESCUELA LLORENTE DE FLORES	9	5 356	3 884	3 838	59	674	50	19	135	316	871	18	55	53	30	223	612	723	36	10
CANTÓN SAN PABLO	SAN PABLO	ESCUELA JOSÉ EZEQUIEL GONZÁLEZ VINDAS	14	8 400	6 199	6 132	67	1 237	47	31	276	345	1 058	33	101	181	89	157	903	1 607	47	20
		LICEO MARIO VINDAS	14	8 097	6 082	6 011	64	1 299	40	25	328	313	978	44	115	133	64	134	896	1 578	57	14
	RINCÓN DE SABANILLA	ESCUELA NEFTALI VILLALOBOS GUTIÉRREZ	4	1 892	1 372	1 355	18	261	19	5	57	89	169	2	23	44	11	43	306	308	15	2
		ESCUELA MIRAFLORES	6	3 471	2 614	2 580	45	537	30	14	157	191	397	18	52	58	20	72	312	677	23	11
		HOGAR DE ANCIANOS ALFREDO Y DELIA GONZÁLEZ FLORES	1	90	45	43	0	5	0	1	1	4	14	0	2	0	1	5	2	8	1	1
CANTÓN SARAPIQUÍ	PUERTO VIEJO	ESCUELA LÍDER PUERTO VIEJO	5	2 459	1 465	1 441	22	145	19	2	35	124	274	1	47	150	11	57	388	166	11	13
		ESCUELA SAN JOSÉ DE RIO SARAPIQUÍ	1	39	14	13	0	5	0	0	1	0	3	0	0	0	0	0	3	1	1	0
		ESCUELA BOCA DE LA CEIBA	1	103	47	46	0	12	0	2	0	1	8	0	3	0	2	2	6	10	0	1
		ESCUELA CHILAMATE	4	2 004	1 044	1 027	18	103	19	5	32	92	181	1	36	22	8	49	385	76	10	7
		ESCUELA SAN JULIÁN	1	357	228	220	3	11	3	1	3	13	23	1	3	3	3	5	48	100	6	2
		ESCUELA LOS ARBOLITOS	1	141	89	87	1	9	0	0	0	6	19	0	4	1	0	1	2	44	1	1
		ESCUELA ZAPOTE	2	673	312	298	3	42	4	0	13	24	51	2	16	3	8	8	97	27	10	4
		ESCUELA SAN JOSE DE RÍO SUCIO	2	1 045	518	504	2	60	8	5	8	20	135	0	20	11	7	10	194	24	7	7
		ESCUELA IDA LINDO SOL	1	517	233	229	6	18	3	1	2	13	49	0	7	4	5	19	83	19	2	2
		ESCUELA ESTERO GRANDE	1	536	294	280	1	25	9	2	9	15	37	1	7	6	7	6	100	55	8	6
		ESCUELA LA GUARIA	3	1 530	900	871	17	88	14	1	13	81	167	2	16	24	11	43	296	98	17	12
		ESCUELA I.D.A. LA GATA	1	180	119	117	0	26	1	0	1	7	23	0	1	0	0	21	27	10	2	0
		ESCUELA EL NARANJAL	2	821	434	423	3	33	7	2	17	25	121	0	16	7	4	14	138	36	7	4
	LA VIRGEN	ESCUELA CLAUDIO LARA CAMPOS	6	3 357	2 085	2 040	28	248	33	6	39	116	301	8	31	25	16	51	768	370	29	16
		ESCUELA SAN RAFAEL ABAJO	1	220	134	125	0	11	4	1	2	10	16	2	2	0	1	1	12	63	5	4
		ESCUELA LLANO GRANDE	1	181	114	111	0	23	2	1	1	3	36	1	3	0	0	0	25	16	3	0
		ESCUELA SAN RAMÓN'	1	484	326	310	2	20	0	0	7	10	72	2	2	1	2	4	50	138	10	6
		ESCUELA LOS ÁNGELES DE COLONIA CARVAJAL	1	139	77	77	0	5	0	0	1	4	11	1	0	0	0	0	17	38	0	0
		ESCUELA PUEBLO NUEVO	1	617	355	344	3	29	8	2	6	16	50	0	9	1	4	5	174	37	9	2
		ESCUELA KAYRICA	2	684	419	406	9	42	3	1	7	29	88	3	14	8	6	13	142	41	6	7
		ESCUELA TIRIMBINA	1	92	42	40	0	3	0	1	2	5	6	0	2	0	2	0	6	13	1	1
		ESCUELA LA DELIA	1	57	31	29	0	4	0	0	1	0	13	0	2	1	0	2	4	2	1	1
		ESCUELA BAJOS DE CHILAMATE	1	234	124	121	0	8	3	0	3	10	21	0	5	4	4	2	38	23	1	2
		HOGAR DE ANCIANOS SAN AGUSTÍN	1	26	14	14	0	1	0	0	0	0	7	0	0	0	0	1	0	5	0	0
	HORQUETAS	ESCUELA BUENOS AIRES	5	2 624	1 504	1 460	30	202	31	5	39	125	213	2	25	41	25	67	578	77	30	14
		ESCUELA FINCA SEIS	6	3 516	2 221	2 167	42	246	40	14	66	198	285	6	30	88	33	92	879	148	39	15
		ESCUELA LA TIGRA	2	871	520	500	13	35	7	3	11	40	77	1	39	15	7	15	197	40	13	7
		ESCUELA IDA CARTAGENA	1	544	338	329	5	29	8	2	4	35	82	0	4	4	2	5	122	27	7	2
		ESCUELA FINCA DIEZ	2	1 155	706	677	13	71	16	7	18	77	148	0	12	13	20	31	198	53	18	11
		ESCUELA FINCA DOS	2	1 137	743	714	15	80	14	2	28	58	153	1	13	23	15	33	223	56	18	11
		ESCUELA CUBUJUQUÍ	1	370	255	254	0	27	5	1	20	19	44	0	5	3	1	7	108	14	0	1
		ESCUELA CERRO NEGRO	1	97	61	60	1	3	1	1	2	8	4	1	1	1	0	0	33	4	1	0
		ESCUELA JUAN SANTAMARÍA	4	2 302	1 461	1 405	19	213	27	8	49	108	208	3	18	49	28	46	553	76	39	17
		ESCUELA IDA EL PALMAR	1	175	98	94	1	10	2	0	2	5	10	1	2	1	3	5	46	6	3	1

CUADRO 2.21 HEREDIA: JUNTAS, ELECTORADO, PARTICIPACIÓN, VOTOS POR PARTIDO, NULOS Y BLANCOS, PARA DIPUTACIONES A LA ASAMBLEA LEGISLATIVA, SEGÚN CANTÓN, DISTRITO ADMINISTRATIVO Y CENTRO DE VOTACIÓN
ELECCIONES 4 DE FEBRERO 2018

CANTÓN	DISTRITO ADMINISTRATIVO	CENTRO DE VOTACIÓN	JUNTAS	ELECTORADO	VOTOS RECIBIDOS																	
					TOTAL GENERAL	VOTOS VÁLIDOS															NULOS	BLANCOS
						TOTAL	ACCESIBILIDAD SIN EXCLUSIÓN	ACCIÓN CIUDADANA	ALIANZA DEMÓCRATA CRISTIANA	DE LOS TRABAJADORES	FRENTE AMPLIO	INTEGRACIÓN NACIONAL	LIBERACIÓN NACIONAL	LIBERAL PROGRESISTA	MOVIMIENTO LIBERTARIO	NUEVA GENERACIÓN	RENOVACIÓN COSTRRICENSE	REPUBLICANO SOCIAL CRISTIANO	RESTAURACIÓN NACIONAL	UNIDAD SOCIAL CRISTIANA		
CANTÓN SARAPIQUÍ	HORQUETAS	ESCUELA COLONIA VILLALOBOS	1	578	408	396	9	45	8	1	7	44	76	1	4	7	5	10	139	40	9	3
		ESCUELA SAN BERNARDINO	1	357	229	227	4	39	9	2	1	32	23	1	4	4	1	4	93	10	2	0
		ESCUELA SANTA EDUVIGES	2	725	486	459	5	47	3	2	10	33	43	0	12	11	5	10	172	106	20	7
		ESCUELA IDA LA CONQUISTA	1	280	185	183	1	17	2	0	7	5	30	0	4	4	1	3	97	12	0	2
		ESCUELA FINCA 5 CHIRRIPÓ	1	495	312	304	4	27	7	3	10	26	44	1	4	6	3	13	114	42	5	3
		ESCUELA IDA HUETAR	1	471	332	323	1	35	3	2	22	34	84	0	4	3	2	11	110	12	9	0
		ESCUELA I.D.A. LA PAZ	1	164	114	111	0	18	4	3	8	3	14	1	5	0	0	2	50	3	3	0
		ESCUELA FINCA AGUA	1	262	170	159	3	23	2	1	2	16	15	1	3	2	5	5	57	24	6	5
	LLANURAS DEL GASPAR	ESCUELA LA ALDEA	1	413	182	179	7	12	2	0	3	22	75	0	3	2	2	4	23	24	3	0
	CUREÑA	ESCUELA SAN FRANCISCO	1	168	71	69	1	14	0	0	3	2	27	0	0	0	2	2	1	17	1	1
		ESCUELA LOS ÁNGELES DEL RÍO	1	191	63	61	1	7	2	1	3	5	14	0	6	0	2	2	12	6	0	2

FUENTE: Tribunal Supremo de Elecciones.

CUADRO 2.22 GUANACASTE: JUNTAS, ELECTORADO, PARTICIPACIÓN, VOTOS POR PARTIDO, NULOS Y BLANCOS, PARA DIPUTACIONES A LA ASAMBLEA LEGISLATIVA, SEGÚN CANTÓN, DISTRITO ADMINISTRATIVO Y CENTRO DE VOTACIÓN
ELECCIONES 4 DE FEBRERO 2018

CANTÓN	DISTRITO ADMINISTRATIVO	CENTRO DE VOTACIÓN	JUNTAS	ELECTORADO	VOTOS RECIBIDOS																		
					TOTAL GENERAL	VOTOS VÁLIDOS																NULOS	BLANCOS
						TOTAL	ACCESIBILIDAD SIN EXCLUSIÓN	ACCIÓN CIUDADANA	ALIANZA DEMÓCRATA CRISTINA	DE LOS TRABAJADORES	FRENTE AMPLIO	INTEGRACIÓN NACIONAL	LIBERACIÓN NACIONAL	MOVIMIENTO LIBERTARIO	NUEVA GENERACIÓN	RENOVACIÓN COSTARRICENSE	REPUBLICANO SOCIAL CRISTIANO	RESTAURACIÓN NACIONAL	UNIDAD SOCIAL CRISTIANA	UNIÓN GUANACASTECA		
CANTÓN LIBERIA	LIBERIA	ESCUELA ALBA OCAMPO ALVARADO	12	6 673	4 360	4 287	518	605	28	16	86	230	876	223	99	110	134	416	560	386	52	21
		ESCUELA JULIA ACUNA DE SOMARRIBA	2	756	392	386	26	54	2	0	4	30	101	11	7	8	12	51	39	41	4	2
		CENTRO PENITENCIARIO CALLE REAL L	1	420	155	144	4	11	4	1	2	2	53	6	1	3	7	16	24	10	7	4
		HOGAR DE ANCIANOS SAN VICENTE DE	1	31	17	16	1	0	0	1	0	1	6	2	0	1	1	0	3	0	0	1
		ESCUELA BARRIO LA CRUZ	3	1 299	749	740	88	120	6	2	19	48	139	16	18	17	24	113	78	52	7	2
		ESCUELA CORAZON DE JESÚS	9	5 199	2 604	2 526	205	205	27	17	62	109	451	99	33	160	155	456	268	279	63	15
		ESCUELA LA VICTORIA	10	5 635	3 405	3 350	588	456	20	23	38	214	525	133	86	83	112	421	333	318	37	18
		ESCUELA ISABEL BROWN BROWN	19	10 885	5 799	5 685	626	642	55	30	98	335	962	232	133	296	209	1 131	458	478	74	40
		ESCUELA RINCÓN DE LA VIEJA	1	63	28	24	0	0	0	0	0	1	13	2	0	2	0	2	4	0	4	0
		ESCUELA EL RODEITO	1	218	138	133	12	11	2	1	3	5	28	7	4	3	8	8	16	25	5	0
		ESCUELA MORACIA	9	5 036	3 165	3 110	586	381	31	18	69	196	467	89	54	90	85	501	254	289	42	13
		CENTRO PENITENCIARIO CALLE REAL L	1	277	120	118	6	10	0	0	0	5	40	19	2	1	3	12	18	2	2	0
		ESCUELA EL CAPULÍN	3	1 710	1 070	1 043	75	138	3	4	32	57	186	45	20	61	24	103	125	170	24	3
		CENTRO PENITENCIARIO CALLE REAL L	1	93	54	54	4	5	2	0	1	2	10	3	1	1	3	10	5	7	0	0
	CAÑAS DULCES	ESCUELA CAÑAS DULCES	2	1 236	744	726	72	70	3	6	9	48	122	17	16	51	34	139	83	56	9	9
		ESCUELA BUENA VISTA	1	482	258	247	3	17	7	3	2	11	81	9	0	38	6	40	10	20	4	7
		ESCUELA IRIGARAY	1	360	223	218	11	51	1	2	1	12	49	5	4	5	7	38	21	11	4	1
		ESCUELA LAS LILAS DE CAÑAS DULCES	1	115	70	67	0	2	0	0	0	2	24	0	0	0	1	21	8	9	2	1
	MAYORGA	ESCUELA MARCELINO GARCIA FLAMEN	2	1 033	567	555	13	33	7	5	5	35	175	13	9	17	22	87	81	53	10	2
	NACASCOLO	LICEO DE GUARDIA	3	1 661	868	836	90	68	5	6	7	61	207	94	8	57	18	80	101	34	25	7
	CURUBANDÉ	ESCUELA CURUBANDE	1	372	238	225	3	16	1	0	5	8	85	1	3	13	6	58	15	11	7	6
		SALÓN PARROQUIAL GUADALUPE	2	1 039	575	564	40	39	4	2	12	28	177	29	9	14	12	72	82	44	6	5
		ESCUELA NUEVA GENERACIÓN	1	345	209	202	11	15	2	0	1	6	65	8	0	6	1	32	8	47	4	3
CANTÓN NICOYA	NICOYA	ESCUELA LEONIDAS BRICEÑO BALTOD/	14	8 262	5 619	5 524	28	688	27	12	193	370	1 536	164	106	110	211	653	1 333	93	67	28
		ESCUELA ANSELMO GUTIÉRREZ BRICEI	1	377	238	226	1	29	5	0	3	11	61	4	0	2	19	27	56	8	7	5
		ESCUELA 20 DE MARZO DE 1856	1	548	355	338	0	20	2	1	8	33	69	4	3	2	10	25	127	34	12	5
		ESCUELA JUAN DIAZ	1	393	198	190	1	8	1	0	6	6	48	3	4	1	10	32	65	5	8	0
		ESCUELA SAN MARTÍN	9	5 336	3 018	2 940	21	268	21	10	131	213	768	104	23	42	134	454	645	106	61	17
		ESCUELA DULCE NOMBRE	1	415	259	252	3	19	3	1	7	21	68	8	0	5	6	25	79	7	5	2
		ESCUELA CUPERTINO BRICEÑO	2	873	573	550	2	29	1	0	12	26	131	21	5	4	10	131	169	9	13	10
		ESCUELA OMAR DENGO GUERRERO	2	737	476	464	3	15	3	4	7	18	132	9	4	8	17	105	130	9	7	5
		ESCUELA CERRO NEGRO	1	120	75	73	0	0	0	0	1	11	14	0	0	1	0	0	44	2	1	1
		SALÓN COMUNAL DE LA ESPERANZA N(	1	229	152	147	0	5	1	1	1	11	59	0	0	1	6	17	43	2	2	3
		ESCUELA GUILLERMO MORALES PÉREZ	1	436	309	302	2	12	6	0	1	11	94	4	0	2	13	39	108	10	4	3
		ESCUELA EL JOBO NORTE	1	172	116	106	0	10	2	1	4	1	24	2	0	4	3	19	31	5	7	3
		ESCUELA FRAY BARTOLOME DE LAS C/	2	916	588	566	8	60	2	1	27	53	138	8	6	5	17	89	98	54	14	8
		ESCUELA VALEDOR MARTÍNEZ MARTÍN	2	856	563	547	8	54	3	2	8	51	194	10	12	4	8	51	122	20	10	6
		ESCUELA PILAS BLANCAS	1	50	29	28	0	0	0	0	0	1	12	0	0	0	0	3	12	0	0	1
		ESCUELA GAMALOTAL	1	377	251	243	2	8	0	1	3	16	63	6	2	12	4	40	83	3	6	2
		ESCUELA VIRGILIO CAAMAÑO ARAUZ	1	601	355	342	1	43	3	1	12	17	101	7	7	5	5	37	83	20	9	4
		ESCUELA GARCIMUÑOZ	1	97	57	55	0	9	0	1	0	4	13	0	1	1	1	3	22	0	1	1
		HOGAR DE ANCIANOS SAN BLAS	1	29	21	21	0	2	0	1	0	1	9	0	0	0	1	1	6	0	0	0
		ESCUELA RÍO GRANDE	1	372	205	197	0	19	2	2	3	19	66	13	9	3	1	16	41	3	6	2
	MANSIÓN	ESCUELA CESAR FLORES ZÚÑIGA	2	674	367	355	3	23	1	1	13	19	92	5	5	8	19	105	54	7	9	3
		COLEGIO TÉCNICO PROFESIONAL LA M	3	1 391	914	891	7	64	2	2	29	60	293	33	8	43	41	98	174	37	13	10
		IGLESIA CATÓLICA DE MATINA	1	66	52	51	1	0	0	0	2	2	13	2	0	0	0	6	24	1	1	0
		ESCUELA GIL GONZÁLEZ DÁVILA	1	447	294	288	3	26	5	1	9	16	58	3	2	8	14	82	39	22	4	2
		ESCUELA CARLOS MILLER	1	462	322	315	4	24	4	2	7	50	68	2	5	3	2	60	75	9	2	5
		ESCUELA IGUANITA	1	299	158	146	0	10	1	0	2	6	55	1	0	0	3	20	37	11	9	3
		ESCUELA RECAREDO BRICEÑO ARAUZ	1	388	268	267	3	19	5	0	6	13	95	5	1	1	3	37	69	10	1	0
		ESCUELA MATAMBUGUITO	1	190	126	122	1	4	0	0	3	4	41	4	1	0	4	13	46	1	3	1
		ESCUELA ACOYAPA	1	276	167	164	2	12	1	0	7	10	60	2	0	3	4	23	31	9	2	1

CUADRO 2.22 GUANACASTE: JUNTAS, ELECTORADO, PARTICIPACIÓN, VOTOS POR PARTIDO, NULOS Y BLANCOS, PARA DIPUTACIONES A LA ASAMBLEA LEGISLATIVA, SEGÚN CANTÓN, DISTRITO ADMINISTRATIVO Y CENTRO DE VOTACIÓN
ELECCIONES 4 DE FEBRERO 2018

CANTÓN	DISTRITO ADMINISTRATIVO	CENTRO DE VOTACIÓN	JUNTAS	ELECTORADO	VOTOS RECIBIDOS																	
					TOTAL GENERAL	VOTOS VÁLIDOS															NULOS	BLANCOS
						TOTAL	ACCESIBILIDAD SIN EXCLUSIÓN	ACCIÓN CIUDADANA	ALIANZA DEMÓCRATA CRISTINA	DE LOS TRABAJADORES	FRENTE AMPLIO	INTEGRACIÓN NACIONAL	LIBERACIÓN NACIONAL	MOVIMIENTO LIBERTARIO	NUEVA GENERACIÓN	RENOVACIÓN COSTARRICENSE	REPUBLICANO SOCIAL CRISTIANO	RESTAURACIÓN NACIONAL	UNIDAD SOCIAL CRISTIANA	UNIÓN GUANACASTECA		
CANTÓN NICOYA	SAN ANTONIO	ESCUELA LUIS DOBLES SEGREDA	2	727	447	430	3	26	6	2	7	22	119	7	5	7	13	53	149	11	12	5
		COLEGIO TÉCNICO PROFESIONAL DE C	2	837	535	516	2	12	4	4	88	18	161	5	7	5	18	93	92	7	14	5
		SALÓN COMUNAL PUERTO HUMO	1	160	125	124	0	1	0	0	17	6	35	1	1	1	1	3	56	2	0	1
		ESCUELA ELÍAS AIZA RÍOS	1	350	253	247	2	23	1	0	3	6	161	1	9	1	3	10	16	11	5	1
		ESCUELA ULISES DELGADO AGUILERA	1	521	315	302	1	32	2	0	12	18	74	7	4	5	39	20	78	10	11	2
		ESCUELA ZAPOTE	1	277	177	169	1	11	1	2	13	8	48	1	3	2	3	11	63	2	3	5
		ESCUELA POZO DE AGUA	1	481	312	305	2	7	0	1	112	9	83	0	3	2	4	15	67	0	5	2
		ESCUELA CAÑAL	1	146	103	101	0	6	0	0	20	8	24	1	0	1	0	8	32	1	1	1
		ESCUELA VEINTICINCO DE JULIO	1	352	244	232	2	9	1	0	3	7	99	1	1	1	6	11	82	9	5	7
		ESCUELA MANUEL CÁRDENAS CÁRDEN	1	626	428	413	0	20	6	0	68	22	140	2	3	5	7	70	69	1	13	2
		ESCUELA TALOLINGA	1	249	152	145	1	8	0	0	2	20	58	1	1	0	3	11	29	11	7	0
		ESCUELA MONTE GALÁN	1	115	68	68	0	1	0	0	3	1	48	0	0	1	0	3	11	0	0	0
		SALÓN COMUNAL ROSARIO	1	345	244	229	0	11	1	1	21	65	60	0	0	1	7	8	54	0	9	6
		ESCUELA EL FLOR	1	168	107	104	0	5	0	0	11	1	42	0	2	0	0	6	33	4	3	0
		ESCUELA LA MONTAÑITA	1	91	53	50	1	3	0	0	4	4	17	2	0	5	1	8	4	1	2	1
	QUEBRADA HONDA	ESCUELA CABALLITO	1	291	189	182	1	3	1	0	29	7	70	1	4	1	5	8	51	1	4	3
		ESCUELA BLAS MONTES LEAL	1	644	419	410	3	15	0	0	6	47	100	10	4	3	10	60	139	13	6	3
		ESCUELA ANDRÉS BRICEÑO ACEVEDO	1	369	267	264	0	10	0	0	3	10	51	4	16	1	6	18	143	2	3	0
		ESCUELA RUFINO CARRILLO TORRES	1	133	106	103	0	7	0	0	9	5	60	0	0	1	1	3	15	2	0	3
		ESCUELA LUCAS BRICEÑO FONSECA	1	282	169	166	1	17	0	1	4	5	27	2	4	2	10	19	61	13	2	1
		ESCUELA SANTOS CARRILLO	1	433	323	317	0	9	3	0	30	8	50	4	2	3	4	55	116	33	4	2
	SÁMARA	ESCUELA SAN FERNANDO	1	332	195	187	0	7	4	0	2	17	56	0	3	4	8	30	53	3	6	2
		ESCUELA TERCIOPELO	1	319	232	217	1	4	2	0	4	9	59	3	3	1	7	12	105	7	7	8
		ESCUELA SÁMARA	3	1 300	701	675	9	52	2	2	85	135	149	25	8	11	18	79	82	18	15	11
		ESCUELA BARCO QUEBRADO	1	383	230	217	1	26	2	0	4	11	41	3	0	4	28	31	62	4	7	6
		ESCUELA EL SILENCIO	1	92	44	39	0	1	1	2	0	1	3	0	0	2	3	5	21	0	5	0
		ESCUELA SANTO DOMINGO	1	121	65	63	0	1	0	0	1	3	52	1	0	0	0	1	4	0	0	2
	NOSARA	ESCUELA SERAPIO LÓPEZ FAJARDO	5	2 503	1 395	1 347	7	79	14	7	22	49	628	50	26	9	20	220	138	78	28	20
		ESCUELA RIO MONTAÑA	1	56	30	29	1	1	0	0	0	1	11	2	2	1	0	6	4	0	1	0
		ESCUELA GARZA	1	240	152	146	0	14	1	1	3	7	48	3	1	4	4	20	40	0	5	1
		ESCUELA LA ESPERANZA DE GARZA	1	437	250	245	1	21	3	0	10	8	80	3	14	4	3	58	32	8	3	2
		ESCUELA LAS DELICIAS	1	169	119	117	0	5	0	0	3	0	56	2	0	0	3	6	41	1	1	1
	BELÉN DE NOSARITA	SALÓN COMUNAL MAQUENCO	1	180	125	118	1	7	1	0	3	9	45	0	2	1	4	2	43	0	2	5
		ESCUELA SANTA ELENA	1	254	146	142	1	4	0	1	2	15	57	5	0	0	3	11	39	4	3	1
		ESCUELA NARANJAL	1	255	159	156	0	10	0	0	2	7	101	1	2	1	4	6	18	4	1	2
		ESCUELA CUAJINIQUIL	1	193	143	139	3	8	0	4	0	1	64	2	1	1	7	6	38	4	3	1
		ESCUELA BELÉN	2	837	555	546	5	29	2	2	4	25	166	11	2	8	9	43	228	12	6	3
		ESCUELA CUESTA GRANDE	1	195	138	134	0	14	1	0	1	14	69	2	0	1	4	10	16	2	3	1
		ESCUELA CONCEPCIÓN	1	65	35	34	0	3	0	0	0	0	20	0	0	0	1	0	10	0	1	0
		ESCUELA JUNTAS DE NOSARA	1	70	56	53	0	1	0	0	2	3	21	0	1	2	0	4	19	0	3	0
CANTÓN SANTA CRUZ	SANTA CRUZ	ESCUELA JOSEFINA LÓPEZ BONILLA	20	11 653	7 079	6 955	45	306	20	18	61	3 164	1 590	145	44	54	295	494	495	224	94	30
		ESCUELA BENITO JUÁREZ GARCÍA	3	1 324	814	794	4	40	4	8	5	303	242	17	7	4	17	47	69	27	17	3
		ESCUELA PUERTO RICO	2	981	560	541	3	57	6	1	3	184	149	7	5	2	19	45	50	10	15	4
		ESCUELA SAN JUAN	2	729	471	462	2	28	4	2	5	121	113	0	3	10	13	44	30	87	9	0
		ESCUELA FRANCISCO CHAVES CHAVES	1	580	361	351	1	21	4	2	4	124	75	7	2	2	11	44	34	20	10	0
		ESCUELA MATÍAS DUARTE SOTELA	2	651	323	313	5	13	2	1	7	140	62	5	5	1	14	32	23	3	5	5
		ESCUELA VISTALMAR	1	45	23	22	0	2	0	0	0	1	8	0	0	2	0	9	0	0	1	0
		ESCUELA BARRIO LIMÓN	2	662	407	396	4	26	1	1	7	170	91	10	4	5	15	21	25	16	8	3
		ESCUELA SAN PEDRO	1	445	273	268	0	10	1	1	1	108	88	2	0	3	5	13	28	8	4	1
		HOGAR DE ANCIANOS NUESTRA SEÑOF	1	15	7	7	0	0	1	0	0	0	1	0	0	0	1	0	1	3	0	0
		ESCUELA CHIRCO	1	513	293	288	3	16	2	2	4	117	56	1	1	4	7	24	37	14	4	1
	BOLSÓN	ESCUELA BOLSON	1	395	238	230	3	8	0	2	0	80	69	3	1	3	5	29	22	5	4	4
		ESCUELA MERCEDES ORTEGA HERNÁN	2	976	571	545	3	27	10	4	2	132	179	11	9	5	10	55	68	30	16	10

CUADRO 2.22 GUANACASTE: JUNTAS, ELECTORADO, PARTICIPACIÓN, VOTOS POR PARTIDO, NULOS Y BLANCOS, PARA DIPUTACIONES A LA ASAMBLEA LEGISLATIVA, SEGÚN CANTÓN, DISTRITO ADMINISTRATIVO Y CENTRO DE VOTACIÓN
ELECCIONES 4 DE FEBRERO 2018

CANTÓN	DISTRITO ADMINISTRATIVO	CENTRO DE VOTACIÓN	JUNTAS	ELECTORADO	VOTOS RECIBIDOS																	
					TOTAL GENERAL	VOTOS VÁLIDOS															NULOS	BLANCOS
						TOTAL	ACCESIBILIDAD SIN EXCLUSIÓN	ACCIÓN CIUDADANA	ALIANZA DEMÓCRATA CRISTINA	DE LOS TRABAJADORES	FRENTE AMPLIO	INTEGRACIÓN NACIONAL	LIBERACIÓN NACIONAL	MOVIMIENTO LIBERTARIO	NUEVA GENERACIÓN	RENOVACIÓN COSTARRICENSE	REPUBLICANO SOCIAL CRISTIANO	RESTAURACIÓN NACIONAL	UNIDAD SOCIAL CRISTIANA	UNIÓN GUANACASTECA		
CANTÓN SANTA CRUZ	VEINTISIETE DE ABRIL	ESCUELA PARAÍSO	2	1 102	616	592	4	15	1	1	6	211	138	8	3	11	16	101	61	16	20	4
		ESCUELA VEINTISIETE DE ABRIL	3	1 523	791	766	5	26	3	3	4	450	139	5	2	4	14	39	66	6	14	11
		ESCUELA RIO SECO	1	427	243	221	1	8	2	0	2	101	33	2	0	3	7	16	32	14	19	3
		ESCUELA SAN FRANCISCO	1	387	219	212	2	15	0	1	1	89	57	1	2	3	6	12	17	6	7	0
		ESCUELA HATILLO	2	693	406	397	3	10	2	0	2	110	91	5	5	2	5	63	15	84	8	1
		ESCUELA FLORIDA	1	382	228	211	2	7	1	2	0	45	77	5	1	4	10	17	33	7	12	5
		ESCUELA SAN JOSÉ DE LA MONTAÑA	1	197	114	105	0	4	0	2	0	12	49	0	0	2	4	2	26	4	4	5
		ESCUELA RIO TABACO	1	92	53	50	0	0	1	0	0	26	13	0	0	1	0	5	4	0	2	1
		ESCUELA LAS DELICIAS	1	426	251	239	2	5	0	1	1	95	69	3	3	3	3	17	24	13	10	2
	TEMPATE	ESCUELA DIONISIO LEAL VALLEJOS	1	522	246	234	1	24	0	4	1	51	100	1	1	6	6	10	26	3	7	5
		ESCUELA PORTEGOLPE	2	786	424	413	13	27	1	3	6	79	106	7	2	2	11	78	62	16	9	2
		ESCUELA HUACAS	2	830	401	387	5	29	2	1	4	108	54	18	3	6	11	102	36	8	9	5
		ESCUELA PUERTO POTRERO	1	492	259	246	3	45	0	6	5	43	41	12	3	3	6	13	25	41	11	2
		ESCUELA EL LLANO	2	729	414	398	6	33	1	2	5	116	59	13	3	6	7	60	81	6	11	5
	CARTAGENA	ESCUELA CARTAGENA	5	2 675	1 585	1 526	14	142	8	5	25	515	270	42	13	52	66	116	109	149	46	13
		ESCUELA LORENA	1	304	196	190	1	63	1	0	21	44	32	1	0	1	1	13	5	7	5	1
	CUAJINIQUIL	ESCUELA MARBELLA	1	409	250	238	4	7	2	1	6	92	39	5	1	2	29	19	30	1	8	4
		ESCUELA SAN JUANILLO	1	244	149	145	2	9	4	1	3	24	36	0	1	0	5	28	14	18	4	0
		ESCUELA OSTIONAL	1	402	203	191	1	10	1	1	22	30	21	2	2	6	8	63	21	3	6	6
		ESCUELA EL SOCORRO	1	150	104	101	0	2	0	0	0	19	68	1	2	0	1	1	6	1	2	1
		ESCUELA LOS ÁNGELES	1	47	28	28	0	1	0	0	0	18	2	0	0	0	0	5	1	1	0	0
		ESCUELA JAZMINAL	1	47	32	32	0	4	0	0	0	1	12	1	0	4	0	0	8	2	0	0
	DIRIÁ	ESCUELA MARÍA MARÍN GALAGARZA	4	1 995	1 237	1 203	11	97	5	9	9	381	203	22	9	5	55	93	222	82	25	9
		ESCUELA DIRÍA	1	364	199	190	1	12	0	0	2	79	42	2	1	3	2	6	37	3	9	0
		ESCUELA TALOLINGUITA	1	347	155	149	0	10	0	0	7	23	45	1	0	1	17	16	21	8	2	4
		ESCUELA GUAITIL	1	481	287	279	2	16	0	1	8	92	65	2	3	4	4	14	41	27	6	2
	CABO VELAS	ESCUELA MATAPALO	3	1 288	750	723	4	67	3	2	9	190	177	35	7	2	30	91	50	56	15	12
		ESCUELA BRASILITO	2	788	373	363	1	32	5	3	5	66	147	12	4	2	4	41	27	14	6	4
	TAMARINDO	ESCUELA VILLARREAL	4	2 349	1 239	1 203	18	82	7	4	15	460	236	25	13	10	59	99	146	29	26	10
		ESCUELA SANTA ROSA	2	759	469	450	7	32	4	8	0	167	92	13	2	2	11	34	49	29	14	5
		ESCUELA SAN JOSE PINILLA	1	488	252	242	1	17	1	1	3	69	75	11	1	4	3	16	34	6	7	3
		ESCUELA RICARDO ANGULO VALLEJOS	1	413	285	271	4	13	2	2	0	59	49	7	3	14	49	46	18	5	9	5
CANTÓN BAGACES	BAGACES	ESCUELA GENERAL TOMÁS GUARDIA	9	5 018	2 684	2 637	52	298	34	12	61	194	492	88	206	42	62	547	339	210	34	13
		ESCUELA CELESTINO ÁLVAREZ RUIZ	1	224	121	120	1	11	1	0	0	5	44	2	2	0	3	23	23	5	1	0
		SALÓN COMUNAL DE BEBEDERO	1	166	103	100	0	6	2	1	3	3	34	2	3	2	4	32	6	2	2	1
		ESCUELA SALITRAL	1	126	75	75	0	12	1	0	1	6	22	1	2	1	1	7	17	4	0	0
		ESCUELA MONTENEGRO	2	661	357	344	0	30	5	2	12	18	41	14	14	7	13	108	20	60	9	4
		ESCUELA PIJIJE	2	1 103	530	516	29	34	4	1	13	52	128	15	6	16	16	134	41	27	12	2
		ESCUELA IDA BAGATZI	1	222	121	115	1	15	2	3	1	12	30	1	4	0	3	30	9	4	6	0
		ESCUELA LLANOS DE CORTES	1	243	124	121	0	9	2	1	1	7	38	1	2	10	5	17	17	11	2	1
		ESCUELA AGUA CALIENTE	1	284	137	131	2	17	0	0	1	15	37	8	3	4	7	18	16	3	3	3
	LA FORTUNA	ESCUELA CUIPILAPA	1	67	56	54	0	14	0	1	3	5	9	0	1	0	1	4	15	1	1	1
		ESCUELA FAUSTO GUZMÁN CALVO	3	1 738	1 104	1 085	15	198	10	5	46	81	186	10	16	18	16	293	105	86	15	4
		ESCUELA SAN BERNARDO	1	390	224	220	4	39	3	0	16	11	41	4	2	6	8	58	18	10	1	3
	MOGOTE	ESCUELA EL GUAYABO	4	2 371	1 600	1 565	17	324	13	16	113	129	176	88	14	29	31	415	140	60	31	4
		ESCUELA PUEBLO NUEVO	1	191	111	108	2	13	1	0	3	6	29	11	2	1	3	15	20	2	2	1
		ESCUELA SAN ISIDRO	1	110	55	53	0	7	2	0	0	7	17	2	0	1	3	5	7	2	2	0
	RÍO NARANJO	ESCUELA RIO NARANJO	1	594	390	376	0	19	5	0	23	22	77	3	7	8	7	151	47	7	9	5
		ESCUELA RIO CHIQUITO	1	178	129	124	0	20	1	0	29	8	33	1	4	5	3	16	4	0	3	2

CUADRO 2.22 GUANACASTE: JUNTAS, ELECTORADO, PARTICIPACIÓN, VOTOS POR PARTIDO, NULOS Y BLANCOS, PARA DIPUTACIONES A LA ASAMBLEA LEGISLATIVA, SEGÚN CANTÓN, DISTRITO ADMINISTRATIVO Y CENTRO DE VOTACIÓN
ELECCIONES 4 DE FEBRERO 2018

CANTÓN	DISTRITO ADMINISTRATIVO	CENTRO DE VOTACIÓN	JUNTAS	ELECTORADO	VOTOS RECIBIDOS																	
					TOTAL GENERAL	VOTOS VÁLIDOS															NULOS	BLANCOS
						TOTAL	ACCESIBILIDAD SIN EXCLUSIÓN	ACCIÓN CIUDADANA	ALIANZA DEMÓCRATA CRISTINA	DE LOS TRABAJADORES	FRENTE AMPLIO	INTEGRACIÓN NACIONAL	LIBERACIÓN NACIONAL	MOVIMIENTO LIBERTARIO	NUEVA GENERACIÓN	RENOVACIÓN COSTARRICENSE	REPUBLICANO SOCIAL CRISTIANO	RESTAURACIÓN NACIONAL	UNIDAD SOCIAL CRISTIANA	UNIÓN GUANACASTECA		
CANTÓN CARRILLO		ESCUELA FILADELFIA	9	4 941	2 790	2 731	45	264	17	15	43	240	651	116	152	52	301	291	444	100	45	14
	FILADELFIA	ESCUELA LA GUINEA	1	216	141	131	1	14	1	0	3	6	26	3	1	13	11	23	14	15	7	3
		ESCUELA CORRALILLOS	1	633	337	324	2	7	0	0	1	13	97	5	2	12	17	141	14	13	10	3
	PALMIRA	ESCUELA PALMIRA	2	1 209	675	656	29	59	9	2	12	56	134	35	3	20	40	160	85	12	16	3
		ESCUELA PACÍFICA GARCÍA FERNÁNDE	2	1 121	587	567	12	42	8	4	1	50	149	86	4	30	14	80	53	34	17	3
		ESCUELA PASO TEMPISQUE	2	1 009	611	596	49	62	5	1	4	35	220	31	2	17	23	46	63	38	8	7
	SARDINAL	ESCUELA BERNARDO GUTIÉRREZ	6	3 478	1 982	1 933	48	208	11	8	21	150	464	107	32	227	68	212	241	136	38	11
		ESCUELA IGNACIO GUTIÉRREZ	2	881	476	468	3	26	3	1	1	48	104	18	8	3	23	96	40	94	7	1
		ESCUELA ARTOLA	1	558	354	335	3	15	4	1	4	4	63	5	1	19	1	53	29	133	15	4
		ESCUELA EL COCO	5	2 858	1 448	1 427	23	123	14	6	19	64	183	486	13	10	29	317	84	56	11	10
		ESCUELA PANAMÁ O CACIQUE	1	445	224	220	5	22	1	0	0	24	54	19	4	1	10	35	30	15	2	2
		ESCUELA NUEVO COLÓN	1	170	91	84	2	8	1	0	1	7	11	2	0	31	1	7	7	6	5	2
		ESCUELA SANTA RITA	1	389	162	157	4	17	7	0	4	18	28	7	6	5	5	21	16	19	4	1
		ESCUELA LA LIBERTAD	1	422	209	201	5	16	3	0	4	15	57	8	1	2	10	33	34	13	7	1
		ESCUELA ALTOS DEL ROBLE	1	30	15	15	1	4	0	1	0	0	3	0	0	0	0	3	2	1	0	0
	BELÉN	ESCUELA LÍDER DE BELÉN	5	2 985	1 615	1 550	17	135	8	3	21	117	245	115	14	97	37	293	195	253	52	13
		ESCUELA OMAR DENGO GUERRERO	2	1 129	610	584	16	42	7	4	3	50	142	28	6	9	13	63	158	43	21	5
		ESCUELA SANTO DOMINGO	1	395	256	249	2	13	2	2	2	15	30	8	3	7	13	50	73	29	4	3
		ESCUELA LOS PLANES	1	326	220	214	1	8	0	1	3	6	49	8	1	2	4	8	72	51	4	2
		ESCUELA RIO CAÑAS NUEVO	1	533	396	375	2	20	2	1	2	92	47	3	2	6	10	132	38	18	17	4
		ESCUELA CASTILLA DE ORO	1	238	125	119	0	6	0	0	0	19	32	6	0	0	1	13	7	35	5	1
		ESCUELA COYOLITO	1	317	186	177	0	6	1	0	2	12	29	3	2	21	7	12	70	12	7	2
CANTÓN CAÑAS		ESCUELA MONSEÑOR LUIS LEIPOLD	12	7 206	4 092	3 998	30	478	39	7	71	707	802	52	33	127	95	962	527	68	63	31
		ESCUELA JERÓNIMO FERNÁNDEZ ROJA	1	478	252	239	2	15	1	0	2	8	77	2	2	1	3	103	19	4	10	3
		ESCUELA SANDILLAL	1	474	269	264	3	16	4	0	6	40	78	3	2	2	11	67	27	5	4	1
		ESCUELA EL VERGEL	1	115	55	53	0	4	1	0	1	6	15	1	0	1	1	12	11	0	1	1
	CAÑAS	ESCUELA SAN ANTONIO	1	369	206	201	0	14	2	1	2	26	61	1	0	1	7	45	37	4	4	1
		ESCUELA ANTONIO OBANDO ESPINOZA	4	2 186	1 281	1 254	17	132	16	6	33	151	235	18	12	48	28	393	140	25	22	5
		ESCUELA LAS PALMAS	6	3 375	2 015	1 987	13	210	17	8	42	422	327	34	14	55	48	593	174	30	18	10
		HOGAR DE ANCIANOS MARY BLANCO	1	25	22	22	1	1	0	1	2	3	6	0	0	0	4	2	1	1	0	0
		ESCUELA INVU LAS CAÑAS	3	1 507	631	610	5	20	8	1	9	39	94	14	4	22	8	303	76	7	14	7
	PALMIRA	ESCUELA COROBICÍ	1	325	212	202	0	7	3	0	1	11	4	0	2	7	6	84	21	56	8	2
		ESCUELA NUEVA GUATEMALA	1	375	244	234	0	24	2	1	1	37	85	3	3	0	0	35	38	5	4	6
	SAN MIGUEL	ESCUELA HIGUERÓN	1	112	63	61	0	6	1	0	0	13	15	1	1	0	0	6	4	14	1	1
		ESCUELA SAN MIGUEL	2	765	464	445	1	24	6	0	7	37	138	3	9	3	22	128	55	12	13	6
		ESCUELA BUENOS AIRES	1	323	172	159	2	23	0	1	4	8	48	2	3	1	1	25	14	27	10	3
		ESCUELA SAN JUAN	1	99	54	50	0	8	1	1	1	14	11	0	0	1	0	1	10	2	0	4
	BEBEDERO	ESCUELA BEBEDERO	3	1 249	672	658	5	41	15	1	11	36	187	18	4	5	24	263	42	6	8	6
	POROZAL	ESCUELA POROZAL	1	353	216	207	1	8	18	0	4	16	101	3	1	2	2	22	25	4	4	5
		ESCUELA EL NISPERO	1	140	89	85	1	4	10	0	7	4	32	0	0	1	0	16	10	0	3	1

CUADRO 2.22 GUANACASTE: JUNTAS, ELECTORADO, PARTICIPACIÓN, VOTOS POR PARTIDO, NULOS Y BLANCOS, PARA DIPUTACIONES A LA ASAMBLEA LEGISLATIVA, SEGÚN CANTÓN, DISTRITO ADMINISTRATIVO Y CENTRO DE VOTACIÓN
ELECCIONES 4 DE FEBRERO 2018

CANTÓN	DISTRITO ADMINISTRATIVO	CENTRO DE VOTACIÓN	JUNTAS	ELECTORADO	VOTOS RECIBIDOS																	
					TOTAL GENERAL	VOTOS VÁLIDOS															NULOS	BLANCOS
						TOTAL	ACCESIBILIDAD SIN EXCLUSIÓN	ACCIÓN CIUDADANA	ALIANZA DEMÓCRATA CRISTINA	DE LOS TRABAJADORES	FRENTE AMPLIO	INTEGRACIÓN NACIONAL	LIBERACIÓN NACIONAL	MOVIMIENTO LIBERTARIO	NUEVA GENERACIÓN	RENOVACIÓN COSTARRICENSE	REPUBLICANO SOCIAL CRISTIANO	RESTAURACIÓN NACIONAL	UNIDAD SOCIAL CRISTIANA	UNIÓN GUANACASTECA		
CANTÓN ABANGARES	LAS JUNTAS	ESCUELA DELIA OVIEDO DE ACUÑA	9	4 964	3 063	3 007	23	256	863	4	50	224	524	42	9	82	66	255	576	33	44	12
		ESCUELA SANTA LUCIA	1	136	66	63	1	5	7	0	0	9	24	1	1	0	4	4	7	0	3	0
		ESCUELA JOAQUÍN ARROYO	2	808	419	405	0	12	37	0	9	10	132	7	3	7	7	34	53	94	11	3
		ESCUELA MATAPALO	2	1 108	620	594	2	30	107	2	16	44	58	10	4	93	20	71	110	27	18	8
		ESCUELA MARÍA RAFFOLS	1	162	84	82	2	6	4	0	0	9	19	1	2	0	2	10	16	11	2	0
		ESCUELA COYOLITO	1	56	29	29	0	1	0	1	0	6	1	0	0	0	3	4	12	1	0	0
		HOGAR DE ANCIANOS SAN JORGE	1	34	16	16	0	0	0	0	0	0	5	0	0	0	1	0	10	0	0	0
	SIERRA	ESCUELA LA SIERRA	1	313	184	175	1	8	36	1	5	22	46	9	0	3	4	12	19	9	7	2
		ESCUELA ALTO DE CEBADILLA	1	99	58	58	1	14	0	1	0	5	8	1	0	1	2	2	23	0	0	0
		ESCUELA EL DOS DE ABANGARES	1	209	136	130	1	11	18	1	1	4	21	3	0	0	5	32	33	0	3	3
		ESCUELA CAMPOS DE ORO	1	209	117	114	0	11	6	0	0	5	42	1	0	1	1	13	34	0	1	2
		ESCUELA SAN RAFAEL	1	355	217	203	2	36	21	0	2	23	67	1	1	1	10	23	14	2	8	6
		ESCUELA CAÑITAS	1	277	197	187	4	66	2	1	2	6	32	0	1	2	20	17	34	0	5	5
		ESCUELA LOS TORNOS	1	159	115	114	0	17	1	0	0	4	19	4	1	0	18	24	19	7	1	0
	SAN JUAN	ESCUELA SAN JUAN GRANDE	1	466	237	226	0	21	109	0	3	12	13	3	1	7	6	21	29	1	9	2
		ESCUELA POZO AZUL	1	412	254	249	78	11	12	1	2	40	36	4	2	6	6	20	14	17	4	1
		ESCUELA LOS ANGELES	1	49	28	28	0	2	15	0	0	4	3	0	0	0	0	2	1	1	0	0
		ESCUELA LOURDES	1	464	295	289	11	36	21	1	4	30	38	1	3	2	3	50	87	2	4	2
	COLORADO	ESCUELA TÉCNICA DE COLORADO	3	1 293	770	742	1	29	151	2	15	27	211	58	6	6	16	50	113	57	24	4
		ESCUELA SAN BUENAVENTURA	2	673	480	470	1	20	24	2	1	22	105	2	2	4	16	88	166	17	7	3
		ESCUELA SAN JOAQUÍN	1	330	204	198	0	2	12	0	1	6	78	2	1	0	9	29	47	11	5	1
		ESCUELA PUEBLO NUEVO	1	312	186	176	0	18	26	0	0	10	65	3	3	2	0	27	13	9	7	3
		ESCUELA HIGUERILLAS	1	107	48	45	0	0	7	0	3	1	17	0	0	0	2	4	9	2	2	1
		ESCUELA RAIZAL	1	128	69	63	4	8	6	0	0	1	17	5	0	2	0	3	6	11	4	2
		ESCUELA LA CONCHA	1	173	134	129	0	7	23	1	0	2	30	0	1	2	1	46	16	0	3	2
		ESCUELA PEÑAS BLANCAS	1	314	216	212	1	8	26	1	1	6	42	3	6	5	1	61	10	41	3	1
CANTÓN TILARÁN	TILARÁN	MUNICIPALIDAD CASA DE LA CULTURA	12	6 819	4 646	4 591	53	892	33	14	112	291	939	140	40	62	230	925	791	69	38	17
		ESCUELA RIO CHIQUITO	1	75	53	52	0	8	2	1	1	4	1	1	0	2	4	18	10	0	0	1
		ESCUELA SAN LUIS	1	282	189	189	4	34	4	1	3	7	60	5	4	2	11	37	14	3	0	0
		HOGAR DE ANCIANOS TILARÁN	1	31	24	21	0	0	0	0	0	1	8	0	1	1	1	2	6	1	1	2
	QUEBRADA GRANDE	ESCUELA QUEBRADA GRANDE	1	580	383	379	4	27	4	1	3	20	118	15	1	14	8	61	92	11	1	3
		ESCUELA EL DOS DE TILARÁN	1	226	172	164	2	22	1	0	0	14	22	2	2	0	13	67	12	7	5	3
		ESCUELA CABECERA DE CAÑAS	1	589	356	350	1	37	1	0	2	7	78	1	3	3	12	128	19	58	2	4
		ESCUELA LOS PATIOS	1	144	110	105	0	11	2	0	2	2	49	0	2	0	6	13	17	1	3	2
		ESCUELA SAN MIGUEL	1	237	166	165	1	18	1	2	0	2	44	2	0	1	12	21	42	19	1	0
		ESCUELA LAS NUBES	1	164	119	117	0	18	1	0	2	1	30	2	0	1	4	39	14	5	0	2
	TRONADORA	ESCUELA TRONADORA	2	1 151	793	776	8	139	14	3	14	32	167	17	11	18	25	175	146	7	8	9
		INMUEBLE PRIVADO VIEJO ARENAL	1	54	25	23	0	4	1	0	1	1	2	0	0	0	1	5	8	0	2	0
		ESCUELA EL SILENCIO	1	112	92	90	1	7	0	1	6	1	32	5	0	0	19	6	12	0	2	0
	SANTA ROSA	ESCUELA LOS ÁNGELES DE SANTA RO	2	971	650	634	8	109	5	2	8	38	179	17	4	9	26	134	79	16	9	7
		ESCUELA PARCELAS QUEBRADA AZUL	1	347	227	221	2	23	1	0	0	4	88	3	6	1	12	51	27	3	2	4
	LÍBANO	ESCUELA ROSITA CHÁVEZ DE CABEZAS	1	352	225	217	0	24	0	0	4	11	89	1	1	1	10	6	70	0	6	2
		ESCUELA CERRO SAN JOSE	1	97	78	76	0	10	1	0	2	10	28	2	0	1	2	5	15	0	1	1
		ESCUELA SOLANIA	1	192	144	142	6	21	0	5	1	6	28	0	0	0	22	6	43	4	0	2
	TIERRAS MORENAS	ESCUELA EL AGUACATE	1	89	32	30	0	1	0	0	0	6	6	0	3	0	3	4	7	0	1	1
		ESCUELA JAIME GUTIÉRREZ BRAUN	1	594	403	386	1	37	1	3	4	11	166	27	1	4	12	51	52	16	13	4
		ESCUELA RÍO PIEDRAS	1	314	223	218	2	16	3	0	1	13	51	9	2	2	7	79	32	1	4	1
	ARENAL	ESCUELA ARENAL	3	1 569	1 000	970	9	86	6	4	11	43	167	22	11	44	153	168	239	7	15	15
		ESCUELA LA UNIÓN	1	60	26	26	0	2	0	1	0	2	5	0	1	0	6	7	2	0	0	0

CUADRO 2.22 GUANACASTE: JUNTAS, ELECTORADO, PARTICIPACIÓN, VOTOS POR PARTIDO, NULOS Y BLANCOS, PARA DIPUTACIONES A LA ASAMBLEA LEGISLATIVA, SEGÚN CANTÓN, DISTRITO ADMINISTRATIVO Y CENTRO DE VOTACIÓN
ELECCIONES 4 DE FEBRERO 2018

CANTÓN	DISTRITO ADMINISTRATIVO	CENTRO DE VOTACIÓN	JUNTAS	ELECTORADO	VOTOS RECIBIDOS																
					TOTAL GENERAL	VOTOS VÁLIDOS														NULOS	BLANCOS
						TOTAL	ACCESIBILIDAD SIN EXCLUSIÓN	ACCIÓN CIUDADANA	ALIANZA DEMÓCRATA CRISTINA	DE LOS TRABAJADORES	FRENTE AMPLIO	INTEGRACIÓN NACIONAL	LIBERACIÓN NACIONAL	MOVIMIENTO LIBERTARIO	NUEVA GENERACIÓN	RENOVACIÓN COSTARRICENSE	REPUBLICANO SOCIAL CRISTIANO	RESTAURACIÓN NACIONAL	UNIDAD SOCIAL CRISTIANA	UNIÓN GUANACASTECA		
CANTÓN NANDAYURE	CARMONA	SALÓN COMUNAL DE NANDAYURE	4	1 867	1 284	1 255	9	202	7	3	64	121	342	35	27	7	67	175	163	33	16	13
		HOGAR DE ANCIANOS SAGRADO CORA	1	24	16	15	0	2	0	0	0	0	10	0	0	0	1	0	2	0	1	0
	SANTA RITA	ESCUELA GUILLERMO ALVARADO HERN	2	895	619	606	3	146	0	1	18	23	137	16	12	6	40	87	105	12	7	6
		ESCUELA TACANY	1	95	75	74	0	4	1	0	1	8	19	0	1	1	0	2	10	27	1	0
		ESCUELA DE CACAO	1	376	258	252	2	21	4	2	3	4	76	32	2	3	2	65	20	16	4	2
	ZAPOTAL	ESCUELA ABRAHAM FARAH MATA	1	211	135	130	0	10	0	2	3	11	53	5	0	0	5	6	24	11	5	0
		ESCUELA SAN PEDRO	1	198	141	138	1	4	0	0	2	9	47	1	4	1	0	4	15	50	3	0
		ESCUELA EL CARMEN	1	164	98	95	0	8	2	0	2	3	59	4	1	0	4	3	7	2	0	3
		ESCUELA RIO DE ORA	1	162	99	94	1	11	0	0	1	14	30	1	1	1	3	6	21	4	5	0
		ESCUELA RIO DE ORO	1	157	82	80	0	11	1	0	3	5	11	3	0	0	2	2	33	9	0	2
	SAN PABLO	ESCUELA NANDAYURE	2	1 017	663	650	7	50	2	2	73	34	117	9	11	24	18	203	82	18	11	2
		ESCUELA PAVONES	1	443	263	262	4	15	2	2	3	10	49	8	0	7	6	87	51	18	0	1
	PORVENIR	ESCUELA BELLA VISTA	1	105	69	65	0	3	1	1	3	3	9	1	0	0	7	6	19	12	3	1
		ESCUELA CERRO AZUL	1	133	94	93	0	6	0	2	6	1	26	4	0	0	5	2	35	6	1	0
		ESCUELA LOS ANGELES	1	348	237	228	3	17	3	0	2	10	42	3	0	4	1	12	115	16	8	1
		ESCUELA QUEBRADA GRANDE	1	162	96	94	0	12	0	1	0	3	18	1	2	0	0	5	51	1	0	2
	BEJUCO	ESCUELA BEJUCO	1	273	175	164	5	12	0	0	3	19	50	5	6	4	5	35	9	11	7	4
		ESCUELA PILAS DE BEJUCO	1	152	105	104	3	5	1	0	4	12	13	1	3	0	0	8	14	40	1	0
		ESCUELA COROZALITO	1	231	131	129	2	3	0	2	18	11	53	0	2	1	2	9	11	15	1	1
		ESCUELA SAN FRANCISCO DE COYOTE	1	495	305	298	1	50	3	1	3	23	99	4	3	31	6	33	30	11	4	3
		ESCUELA JABILLOS	1	273	184	170	2	10	1	0	1	17	68	6	3	4	6	26	17	9	7	7
		ESCUELA QUEBRADA NANDO	1	121	80	76	0	9	0	0	1	3	37	1	1	1	1	9	11	2	1	3
		ESCUELA EL ZAPOTE	1	175	97	91	1	3	2	1	0	5	29	5	3	1	5	18	12	6	3	3
		ESCUELA COLONIA DEL VALLE	1	187	132	126	20	0	1	1	3	14	34	1	2	4	7	23	6	10	6	0
		ESCUELA LA JABILLA	1	200	137	130	2	9	6	1	0	1	35	0	0	2	1	54	13	6	5	2

CUADRO 2.15 GUANACASTE: JUNTAS, ELECTORADO, PARTICIPACIÓN, VOTOS POR PARTIDO, NULOS Y BLANCOS, PARA DIPUTACIONES A LA ASAMBLEA LEGISLATIVA, SEGÚN CANTÓN, DISTRITO ADMINISTRATIVO Y CENTRO DE VOTACIÓN
ELECCIONES 4 DE FEBRERO 2018

CANTÓN	DISTRITO ADMINISTRATIVO	CENTRO DE VOTACIÓN	JUNTAS	ELECTORADO	VOTOS RECIBIDOS																
					TOTAL GENERAL	VOTOS VÁLIDOS														NULOS	BLANCOS
						TOTAL	ACCESIBILIDAD SIN EXCLUSIÓN	ACCIÓN CIUDADANA	ALIANZA DEMÓCRATA CRISTINA	DE LOS TRABAJADORES	FRENTE AMPLIO	INTEGRACIÓN NACIONAL	LIBERACIÓN NACIONAL	MOVIMIENTO LIBERTARIO	NUEVA GENERACIÓN	RENOVACIÓN COSTARRICENSE	REPUBLICANO SOCIAL CRISTIANO	RESTAURACIÓN NACIONAL	UNIDAD SOCIAL CRISTIANA	UNIÓN GUANACASTECA		
CANTÓN LA CRUZ		ESCUELA SALVADOR VILLAR MUÑOZ	9	5 074	2 650	2 606	62	456	27	8	32	177	532	40	24	23	68	525	367	265	32	12
		ESCUELA DE COPALCHI	1	308	177	173	1	25	1	0	1	17	32	5	0	6	3	18	16	48	3	1
		ESCUELA TEMPATAL	1	323	152	146	0	14	1	0	1	11	38	3	0	0	1	18	28	31	3	3
	LA CRUZ	CENTRO DE SALUD PUESTO DE VISITA	1	194	103	94	0	3	1	0	1	8	31	2	1	2	5	22	14	4	4	5
		ESCUELA EL PORVENIR	1	126	75	73	2	15	0	1	0	12	21	0	0	0	2	5	8	7	2	0
		ESCUELA EL JOBO	1	431	197	187	2	49	2	2	0	10	22	30	1	1	3	37	24	4	7	3
		ESCUELA LAS VUELTAS	2	855	429	408	1	58	2	3	8	63	98	6	1	1	8	54	63	42	15	6
		ESCUELA CENTRAL DE SANTA CECILIA	5	2 589	1 290	1 259	19	100	17	2	25	49	265	10	10	50	15	455	121	121	24	7
		ESCUELA SAN PABLO	1	81	53	47	0	6	1	0	0	1	2	0	2	7	1	9	8	10	5	1
	SANTA CECILIA	ESCUELA LA VIRGEN	1	201	116	112	0	9	0	0	0	4	22	0	2	8	0	29	14	24	3	1
		ESCUELA JUNTAS DEL CAOBA	1	405	223	216	1	16	3	1	3	3	42	2	1	5	3	68	29	39	5	2
		ESCUELA BELICE	1	144	79	75	0	14	0	0	1	0	13	2	0	1	0	13	24	7	2	2
		ESCUELA LOS PALMARES	1	173	116	115	1	8	2	1	0	1	44	1	1	12	0	25	5	14	0	1
		ESCUELA LA GARITA	1	523	310	303	0	25	0	1	3	8	77	1	4	0	3	41	74	66	4	3
	LA GARITA	ESCUELA GUAPINOL	1	148	97	92	1	13	2	0	1	8	34	0	0	0	0	6	8	19	4	1
		ESCUELA LOS ANDES	1	101	49	48	0	1	0	1	0	2	21	0	0	0	1	5	10	7	0	1
	SANTA ELENA	ESCUELA CUAJINIQUIL	3	1 347	628	610	4	47	3	3	3	88	113	8	4	5	6	126	135	65	10	8
CANTÓN HOJANCHA		ESCUELA VICTORIANO MENA MENA	4	2 302	1 604	1 563	6	372	3	6	10	141	416	56	13	12	39	145	242	102	21	20
		ESCUELA LA MARAVILLA	1	255	148	141	4	28	0	2	2	12	49	1	2	0	5	6	25	5	3	4
	HOJANCHA	ESCUELA PILANGOSTA	1	275	178	172	0	19	3	1	3	56	35	2	3	3	4	21	11	11	4	2
		ESCUELA VEINTISEIS DE FEBRERO	2	688	455	440	0	20	4	0	5	39	152	7	3	4	4	99	85	18	8	7
		ESCUELA LOS ÁNGELES	1	182	126	124	2	5	0	0	2	19	48	3	0	0	0	3	39	3	1	1
		ESCUELA CUESTA ROJA	1	142	97	92	0	7	1	1	0	12	35	24	1	0	1	4	6	0	0	5
	MONTE ROMO	ESCUELA MONTE ROMO	1	322	206	203	1	13	1	2	5	4	37	10	0	3	1	3	121	2	2	1
		ESCUELA ALTOS DEL SOCORRO	1	115	85	85	0	4	1	1	1	6	21	11	1	0	2	24	4	9	0	0
		ESCUELA LAJAS	1	173	116	114	0	4	1	1	0	11	44	0	1	2	1	2	45	2	1	1
		ESCUELA BETANIA	1	93	68	66	0	4	0	0	0	2	31	0	0	2	0	0	27	0	1	1
	PUERTO CARRILLO	ESCUELA ARBOLITO	1	257	156	152	1	12	0	0	3	11	69	3	0	0	3	7	34	9	1	3
		ESCUELA JUAN ESTRADA	1	379	266	251	6	16	4	1	9	14	47	2	7	8	4	102	26	5	9	6
		ESCUELA PUERTO CARRILLO	1	301	190	189	0	34	2	3	5	18	54	4	3	3	8	19	35	1	1	0
	HUACAS	ESCUELA PITA RAYADA	1	154	114	111	0	14	0	0	0	6	37	25	0	3	2	4	17	3	2	1
		ESCUELA JOSÉ MARTÍN CARRILLO	1	376	238	231	2	19	1	2	4	18	133	6	0	4	7	3	27	5	6	1

FUENTE: Tribunal Supremo de Elecciones.

CUADRO 2.23 PUNTARENAS: JUNTAS, ELECTORADO, PARTICIPACIÓN, VOTOS POR PARTIDO, NULOS Y BLANCOS, PARA DIPUTACIONES A LA ASAMBLEA LEGISLATIVA, SEGÚN CANTÓN, DISTRITO ADMINISTRATIVO Y CENTRO DE VOTACIÓN
ELECCIONES 4 DE FEBRERO 2018

CANTÓN	DISTRITO ADMINISTRATIVO	CENTRO DE VOTACIÓN	JUNTAS	ELECTORADO	VOTOS RECIBIDOS																			
					TOTAL GENERAL	VOTOS VÁLIDOS																	NULOS	BLANCOS
						TOTAL	ACCESIBILIDAD SIN EXCLUSIÓN	ACCIÓN CIUDADANA	ALIANZA DEMÓCRATA CRISTIANA	DE LOS TRABAJADORES	FRENTE AMPLIO	INTEGRACIÓN NACIONAL	LIBERACIÓN NACIONAL	LIBERAL PROGRESISTA	MOVIMIENTO LIBERTARIO	NUEVA GENERACIÓN	RENOVACIÓN COSTARRICENSE	REPUBLICANO SOCIAL CRISTIANO	RESTAURACIÓN NACIONAL	UNIDAD SOCIAL CRISTIANA		
CANTÓN PUNTARENAS	PUNTARENAS	ESCUELA DELIA URBINA DE GUEVARA	4	2 390	1 575	1 551	15	290	5	5	44	139	373	1	12	48	16	195	132	276	17	7
		ESCUELA PLAYA TORRES	1	174	88	87	0	4	3	0	0	18	6	0	0	1	1	9	36	9	1	0
		ESCUELA EL CARMEN	6	3 303	2 120	2 076	23	466	14	10	54	207	383	6	18	70	35	189	227	374	38	6
		ESCUELA MORA Y CAÑAS	4	1 932	1 269	1 249	13	250	7	5	27	155	231	5	12	33	13	129	145	224	13	7
	PITAHAYA	ESCUELA PITAHAYA	1	399	276	269	2	8	2	0	5	36	99	0	5	2	2	2	37	69	4	3
		ESCUELA ARANJUEZ	1	624	357	350	13	36	4	4	3	34	99	0	2	4	4	22	85	40	4	3
		ESCUELA CHAPERNAL	1	104	58	56	0	4	0	1	0	5	7	0	3	0	0	0	9	27	2	0
		ESCUELA EL BRILLANTE	1	270	157	155	1	21	1	2	1	54	18	2	2	0	3	2	18	30	1	1
	CHOMES	ESCUELA CHOMES	2	857	410	384	2	33	3	2	6	38	92	1	2	7	5	56	47	90	17	9
		ESCUELA DOMINGO FAUSTINO SARMIENTO	1	270	160	155	3	6	1	0	2	25	57	0	1	1	8	2	19	30	4	1
		ESCUELA LAGARTOS	2	677	325	319	0	14	12	2	7	45	41	1	10	2	4	49	89	43	3	3
		ESCUELA EL MALINCHE	1	230	130	124	1	13	3	3	1	14	37	1	3	1	2	7	11	27	5	1
		ESCUELA JUDAS	2	842	455	449	3	27	6	1	5	76	62	1	8	2	74	26	61	97	5	1
		ESCUELA MORALES	2	886	476	460	6	9	15	2	44	32	63	1	9	2	84	4	138	51	12	4
	LEPANTO	ESCUELA LEPANTO	2	784	488	474	1	48	8	1	7	69	145	0	4	4	27	17	65	78	11	3
		ESCUELA MONTAÑA GRANDE	1	364	196	192	2	31	2	1	2	19	37	1	2	0	5	14	46	30	4	0
		ESCUELA RICARDO MORENO CAÑAS	4	2 388	1 361	1 330	19	161	22	8	20	163	326	2	9	10	61	46	203	280	21	10
		ESCUELA TOBÍAS MONTERO CASCANTE	2	669	338	330	4	14	7	2	5	30	75	2	4	2	11	16	59	99	5	3
		ESCUELA PEDRO ROSALES REYES	1	89	59	58	1	10	1	0	3	4	29	0	0	1	0	0	4	5	1	0
		ESCUELA JUAN DE LEÓN	1	97	59	57	0	0	0	0	1	32	11	0	1	1	3	1	3	4	2	0
		ESCUELA CUAJINIQUIL	1	49	23	23	1	2	0	0	1	1	10	0	0	1	0	2	1	4	0	0
		ESCUELA DOMINICA	2	704	380	369	4	56	1	1	11	41	140	1	12	9	2	9	36	46	6	5
		ESCUELA BILLO ZELEDÓN	1	424	300	296	4	53	8	1	11	42	67	0	3	4	5	9	64	25	3	1
		ESCUELA SAN RAMÓN DE RÍO BLANCO	1	74	58	56	0	11	0	0	2	1	30	0	1	0	2	0	3	6	2	0
		SALÓN COMUNAL CABO BLANCO DEL GOLFO	1	393	249	244	5	17	2	2	4	51	68	0	0	3	1	31	18	42	4	1
		ESCUELA LA TIGRA	1	98	58	58	2	4	0	0	0	0	41	0	1	1	0	1	5	3	0	0
		ESCUELA SAN MIGUEL DE RÍO BLANCO	1	255	131	126	6	12	1	1	2	23	46	1	2	0	5	4	5	18	4	1
		ESCUELA CERRO FRÍO	1	58	43	42	1	3	0	0	0	5	18	0	0	1	2	2	5	5	1	0
		ESCUELA SAN BLAS	1	423	276	268	6	25	3	2	1	39	99	1	3	1	4	10	47	27	4	4
		ESCUELA ISLA DE VENADO	1	417	229	219	7	8	3	1	1	66	69	0	0	1	2	8	36	17	8	2
		SALÓN COMUNAL LA FRESCA	1	186	116	111	5	6	2	2	1	21	39	1	0	3	1	1	12	17	3	2
		ESCUELA SAN PEDRO	1	284	187	185	0	33	0	0	3	16	57	0	4	0	8	2	13	49	2	0
		ESCUELA LA FLORIDA	1	256	177	173	5	5	1	0	1	27	24	0	1	1	2	4	25	77	2	2
		HOGAR DE ANCIANOS MARÍA INMACULADA	1	32	21	21	0	4	0	0	0	0	10	0	0	0	1	1	0	5	0	0
	PAQUERA	ESCUELA JULIO ACOSTA GARCÍA	4	2 346	1 306	1 274	8	103	14	4	18	291	112	3	21	82	96	28	405	89	21	11
		ESCUELA POCHOTE	1	208	99	99	1	4	2	0	2	38	16	1	0	0	5	5	23	2	0	0
		ESCUELA LA ESPERANZA	1	145	70	64	0	29	0	0	2	6	2	0	3	1	0	2	15	4	6	0
		ESCUELA RÍO GRANDE	2	707	384	373	4	21	2	0	7	167	26	0	6	12	6	8	89	25	6	5
		ESCUELA SAN RAFAEL	1	260	174	170	1	8	2	2	2	79	26	0	2	4	7	1	27	9	1	3
		ESCUELA GIGANTE	1	55	29	28	1	2	0	0	1	12	9	1	0	1	1	0	0	0	0	1
		ESCUELA PUEBLO NUEVO	1	172	84	81	0	14	0	0	1	29	16	0	2	1	3	2	2	11	1	2
		ESCUELA BAJO NEGROS	1	99	62	61	1	1	1	1	0	17	20	0	0	1	7	0	10	2	1	0
		ESCUELA PANICA DOS	1	235	134	130	0	3	2	0	2	13	14	0	4	7	3	3	69	10	2	2
		ESCUELA CONCEPCIÓN	1	157	108	106	0	3	0	0	2	81	5	0	1	1	1	2	7	3	2	0
		SALÓN COMUNAL VALLE AZUL	1	266	179	178	2	7	3	1	4	30	18	0	1	1	1	9	82	19	1	0
		ESCUELA PLAYA BLANCA	1	155	86	82	0	0	1	0	2	36	15	1	1	0	2	2	20	2	3	1
	MANZANILLO	ESCUELA MANZANILLO	1	385	268	256	2	11	1	1	117	17	26	0	4	2	1	8	29	37	10	2
		ESCUELA BRISAS DEL GOLFO	3	1 453	737	706	3	45	28	5	94	52	76	1	12	7	10	26	228	119	23	8
		ESCUELA ABANGARITOS	1	315	186	184	0	1	1	1	47	5	36	0	1	1	5	18	19	49	1	1
		SALÓN COMUNAL COYOLITO (OESTE)	1	247	148	145	0	8	0	1	45	9	22	0	2	0	4	8	10	36	2	1
	GUACIMAL	ESCUELA PELAYO MARCET CASAJUANA	1	608	371	360	6	93	2	4	47	36	102	2	6	2	2	14	27	17	5	6
		ESCUELA SANTA ROSA DE GUACIMAL	1	113	91	89	2	12	1	0	8	3	36	0	4	1	0	4	9	9	1	1

CUADRO 2.23 PUNTARENAS: JUNTAS, ELECTORADO, PARTICIPACIÓN, VOTOS POR PARTIDO, NULOS Y BLANCOS, PARA DIPUTACIONES A LA ASAMBLEA LEGISLATIVA, SEGÚN CANTÓN, DISTRITO ADMINISTRATIVO Y CENTRO DE VOTACIÓN
ELECCIONES 4 DE FEBRERO 2018

CANTÓN	DISTRITO ADMINISTRATIVO	CENTRO DE VOTACIÓN	JUNTAS	ELECTORADO	VOTOS RECIBIDOS																		
					TOTAL GENERAL	VOTOS VÁLIDOS																NULOS	BLANCOS
						TOTAL	ACCESIBILIDAD SIN EXCLUSIÓN	ACCIÓN CIUDADANA	ALIANZA DEMÓCRATA CRISTIANA	DE LOS TRABAJADORES	FRENTE AMPLIO	INTEGRACIÓN NACIONAL	LIBERACIÓN NACIONAL	LIBERAL PROGRESISTA	MOVIMIENTO LIBERTARIO	NUEVA GENERACIÓN	RENOVACIÓN COSTARRICENSE	REPUBLICANO SOCIAL CRISTIANO	RESTAURACIÓN NACIONAL	UNIDAD SOCIAL CRISTIANA		
CANTÓN PUNTARENAS	BARRANCA	ESCUELA RIOJALANDIA	17	10 050	5 560	5 450	67	383	86	26	126	626	725	10	61	61	114	236	1 573	1 356	79	31
		ESCUELA SAN MIGUEL DE BARRANCA	1	580	413	403	1	46	1	1	5	40	71	0	6	2	6	36	124	64	8	2
		ESCUELA RÍO BARRANCA	1	394	224	219	2	10	5	1	2	14	58	0	4	2	5	10	64	42	4	1
		ESCUELA KENNEDY (INVU 1-2)	4	2 070	1 118	1 085	5	108	12	5	23	131	200	3	12	37	23	85	288	153	20	13
		ESCUELA LA GUARIA	1	328	247	241	0	17	2	0	4	28	19	0	2	4	2	10	56	97	3	3
		ESCUELA JUANITO MORA PORRAS	7	3 759	2 066	2 022	21	172	28	6	32	217	277	12	30	28	67	103	658	371	30	14
		ESCUELA EL PROGRESO	8	4 830	2 485	2 445	26	244	24	8	56	269	292	6	26	39	70	188	843	354	30	10
		HOGAR DE ANCIANOS MIGUEL MORENO	1	38	23	22	0	2	0	1	1	1	6	0	0	0	1	0	0	10	1	0
	MONTE VERDE	ESCUELA RAFAEL ARGUEDAS HERRERA	1	595	378	374	6	146	2	2	16	34	53	3	5	3	5	28	38	33	2	2
		ESCUELA SANTA ELENA	4	2 288	1 448	1 430	13	437	12	10	35	142	205	4	28	15	14	131	266	118	10	8
		ESCUELA ALTOS DE SAN LUIS	1	324	207	204	3	61	1	2	7	9	54	0	3	1	2	7	26	28	3	0
	ISLA DEL COCO	EDIFICIO GUBERNAMENTAL ISLA DEL COCO (EL MINAE)	1	25	1	1	0	1	0	0	0	0	0	0	0	0	0	0	0	0	0	0
	COBANO	ESCUELA TEODORO SALAMANCA	1	325	206	203	0	15	3	0	3	12	14	2	1	2	2	16	112	21	2	1
		ESCUELA CARMEN LYRA	5	2 559	1 329	1 302	5	126	16	5	27	112	198	4	20	58	15	33	537	146	19	8
		ESCUELA MOCTEZUMA	1	306	162	155	1	33	1	1	9	19	9	4	5	7	3	3	26	34	6	1
		ESCUELA RIO NEGRO	1	229	130	127	1	19	3	0	1	5	21	1	3	1	2	2	45	23	2	1
		ESCUELA BELLO HORIZONTE	1	268	141	138	0	6	6	0	1	19	27	0	2	5	1	2	62	7	3	0
		ESCUELA RÍO FRÍO	1	83	43	43	0	5	2	0	0	4	20	0	1	0	0	2	6	3	0	0
		ESCUELA CONFEDERACIÓN SUIZA	1	176	94	90	2	3	0	0	6	13	17	0	3	3	1	2	37	3	3	1
		ESCUELA PAVÓN	1	112	65	63	1	6	0	0	1	9	13	1	0	0	1	4	15	12	0	2
		ESCUELA CABUYA	1	316	184	179	1	18	4	1	7	45	17	1	1	8	1	4	62	9	2	3
		ESCUELA MAL PAÍS	1	260	133	130	1	16	1	1	2	6	24	0	6	59	1	1	9	3	1	2
		ESCUELA SANTA TERESA	1	571	269	265	1	32	4	1	8	9	56	0	5	84	1	3	52	9	0	4
	CHACARITA	LICEO CHACARITA	12	7 003	3 921	3 828	50	440	36	13	74	493	529	10	39	89	177	402	865	611	72	21
		ESCUELA FRAY CASIANO DE MADRID	10	5 840	2 845	2 758	33	174	32	8	37	329	489	5	32	102	43	265	761	448	74	13
	CHIRA	ESCUELA ISLA DE CHIRA	1	485	238	232	0	13	5	1	3	15	116	0	4	0	1	14	33	27	5	1
		ESCUELA BOCANA	1	377	238	225	2	1	6	0	2	14	27	2	1	23	6	11	118	12	4	9
		ESCUELA PUERTO PALITO	1	352	222	216	2	19	2	1	5	12	91	1	0	1	1	6	57	18	2	4
	ACAPULCO	ESCUELA JORGE BORBÓN CASTRO	2	960	597	589	7	78	2	0	13	72	118	2	5	4	14	26	134	114	7	1
		ESCUELA SAN RAFAEL DE ACAPULCO	1	54	26	26	0	3	0	0	0	5	6	0	3	0	1	0	3	5	0	0
	EL ROBLE	ESCUELA EL ROBLE	12	6 924	4 663	4 603	53	768	26	23	125	722	666	15	62	112	115	331	831	754	48	12
		CENTRO PENITENCIARIO EL ROBLE	2	634	202	193	7	12	4	0	2	6	72	2	15	4	6	11	36	16	8	1
		ESCUELA EL CHAGUITE	4	2 410	1 136	1 112	11	83	19	5	19	196	197	3	17	14	16	65	326	141	16	8
		ESCUELA JOSÉ JOAQUÍN MORA PORRAS	3	1 510	814	801	13	87	5	1	28	100	80	3	6	8	12	53	278	127	11	2
		CENTRO PENITENCIARIO EL ROBLE INDICIADOS	1	70	29	26	1	2	0	1	1	0	11	0	2	0	0	1	6	1	2	1
	ARANCIBIA	ESCUELA OJO DE AGUA	1	132	103	102	2	5	1	0	2	1	61	0	1	1	5	3	8	12	0	1
		INMUEBLE PRESTADO AL MEP ESCUELA BAJO CALIENTE	1	235	139	131	1	24	2	0	2	4	20	2	1	3	1	0	17	54	2	6
		ESCUELA CORAZÓN DE JESÚS	1	171	125	124	2	24	0	0	0	1	63	1	6	2	0	1	15	9	1	0
CANTÓN ESPARZA	ESPÍRITU SANTO	ESCUELA ARTURO TORRES MARTÍNEZ	15	8 865	6 028	5 957	55	665	49	17	482	488	1 287	8	53	145	29	374	1 450	855	54	17
		ESCUELA EL MOJÓN	4	1 902	1 130	1 115	15	81	12	7	57	120	258	5	14	11	15	56	336	128	10	5
		ESCUELA MARAÑONAL	5	2 740	1 957	1 930	24	236	20	10	117	211	430	0	18	39	18	107	453	247	20	7
	SAN JUAN GRANDE	ESCUELA ANTONIO VALLERRIESTRA	3	1 749	990	970	10	72	7	3	43	92	239	3	29	9	10	44	286	123	13	7
		ESCUELA ROSARIO VÁSQUEZ MONGE	2	846	590	586	2	46	6	2	24	25	76	3	7	73	3	51	106	162	4	0
		HOGAR DE ANCIANOS CARLOS VENEGAS	1	27	14	12	0	2	0	0	1	0	4	0	0	1	0	3	0	1	1	1
	MACACONA	ESCUELA HERIBERTO ZELEDÓN RODRÍGUEZ	5	2 715	1 771	1 742	18	194	19	4	91	159	333	4	23	53	20	105	517	202	19	10
		ESCUELA BRUSELAS	1	253	164	158	2	12	2	2	7	17	58	1	1	2	2	3	33	16	5	1
	SAN RAFAEL	ESCUELA JUAN RAFAEL JIMÉNEZ	1	448	294	288	2	20	6	0	11	15	90	1	0	15	1	19	63	45	1	5
		ESCUELA MARATÓN	1	138	107	104	1	37	1	1	7	5	12	1	0	2	1	9	10	17	3	0
		ESCUELA EL BARÓN	1	451	317	311	2	26	9	2	17	12	101	2	4	6	0	7	70	53	6	0
	SAN JERÓNIMO	ESCUELA PEÑA BLANCA	1	103	81	79	1	7	0	1	2	3	10	0	0	0	0	6	2	47	0	2
		ESCUELA MESETAS ABAJO	1	65	49	49	0	0	0	0	2	6	22	0	0	1	0	6	8	4	0	0
		ESCUELA GIL GONZÁLEZ DÁVILA	1	348	237	235	2	12	1	0	3	19	89	1	2	5	1	9	45	46	0	2
		ESCUELA CERRILLOS	1	146	100	97	0	9	1	0	6	10	37	0	1	1	1	6	9	16	1	2
	CALDERA	ESCUELA DIEGO DE ARTIEDA	1	83	58	58	0	6	0	2	1	3	18	0	0	0	0	8	4	16	0	0
		ESCUELA MATA LIMÓN	1	553	297	280	2	15	8	2	2	19	50	3	6	5	2	13	88	65	15	2
		ESCUELA SALINAS	2	1 039	575	550	4	24	10	3	7	30	136	2	4	5	6	21	217	81	17	8
		ESCUELA TIVIVES	1	127	73	73	1	4	1	0	0	1	8	1	0	0	0	3	36	18	0	0

CUADRO 2.23 PUNTARENAS: JUNTAS, ELECTORADO, PARTICIPACIÓN, VOTOS POR PARTIDO, NULOS Y BLANCOS, PARA DIPUTACIONES A LA ASAMBLEA LEGISLATIVA, SEGÚN CANTÓN, DISTRITO ADMINISTRATIVO Y CENTRO DE VOTACIÓN
ELECCIONES 4 DE FEBRERO 2018

CANTÓN	DISTRITO ADMINISTRATIVO	CENTRO DE VOTACIÓN	JUNTAS	ELECTORADO	VOTOS RECIBIDOS																		
					TOTAL GENERAL	VOTOS VÁLIDOS																NULOS	BLANCOS
						TOTAL	ACCESIBILIDAD SIN EXCLUSIÓN	ACCIÓN CIUDADANA	ALIANZA DEMÓCRATA CRISTIANA	DE LOS TRABAJADORES	FRENTE AMPLIO	INTEGRACIÓN NACIONAL	LIBERACIÓN NACIONAL	LIBERAL PROGRESISTA	MOVIMIENTO LIBERTARIO	NUEVA GENERACIÓN	RENOVACIÓN COSTARRICENSE	REPUBLICANO SOCIAL CRISTIANO	RESTAURACIÓN NACIONAL	UNIDAD SOCIAL CRISTIANA		
CANTÓN BUENOS AIRES	BUENOS AIRES	ESCUELA LÍDER ROGELIO FERNÁNDEZ	12	7 232	4 110	4 023	44	241	75	17	55	546	549	17	148	223	430	189	944	545	55	32
		ESCUELA SAN LUIS	1	284	140	138	1	2	3	1	3	12	34	0	1	11	3	4	30	33	2	0
		ESCUELA ARTURO TINOCO JIMÉNEZ	1	432	231	225	5	15	2	2	26	9	40	1	4	25	12	4	62	18	3	3
		ESCUELA UJARRAS	2	895	447	428	5	20	3	1	2	59	51	0	7	17	133	15	90	25	12	7
		ESCUELA PARAÍSO	1	147	101	99	1	3	0	0	1	12	46	0	1	0	16	1	10	8	2	0
		ESCUELA BAJO LAS BRISAS	2	791	333	328	1	26	7	0	2	21	67	1	7	7	9	8	110	62	3	2
		ESCUELA BOLAS DE KRUGRA	1	377	214	206	3	19	0	4	3	28	45	2	4	6	8	9	43	32	4	4
		ESCUELA OLAN	1	69	33	32	0	15	0	0	0	6	5	0	1	2	0	0	0	3	0	1
		ESCUELA EL PUENTE	1	339	124	119	2	1	4	1	22	2	15	0	1	4	5	5	33	24	2	3
		ESCUELA VILLA HERMOSA	1	238	113	108	3	8	0	0	9	7	30	3	3	5	2	1	12	25	3	2
		ESCUELA EL CEIBO	1	437	213	208	5	7	7	2	4	44	32	3	10	6	5	3	49	31	5	0
		ESCUELA SAN CARLOS	2	656	381	369	2	13	3	0	5	15	27	0	8	2	7	8	122	157	6	6
		ESCUELA SANTA CRUZ	6	3 543	1 788	1 750	13	92	35	4	24	162	261	4	70	128	154	80	531	192	23	15
		ESCUELA PALMITAL	1	118	32	30	0	5	0	0	5	1	9	0	0	0	2	0	3	5	0	2
	VOLCÁN	ESCUELA VOLCÁN	2	1 204	658	637	11	29	15	6	11	43	134	4	19	20	16	34	204	91	15	6
		ESCUELA EL PEJE	1	613	315	306	2	18	9	0	5	11	91	0	2	5	29	5	88	41	6	3
		ESCUELA CORDONCILLO	1	369	178	176	1	17	5	0	4	16	46	3	4	2	1	4	41	32	2	0
		ESCUELA CONVENTO	1	525	292	286	6	13	3	4	23	12	37	1	8	5	5	8	64	97	2	4
	POTRERO GRANDE	ESCUELA POTRERO GRANDE	2	1 033	495	478	4	22	5	2	4	52	159	1	11	3	15	27	109	64	9	8
		ESCUELA JABILLO	1	402	187	180	0	5	2	1	4	9	37	5	15	4	1	4	57	36	1	6
		ESCUELA LAS VUELTAS	1	308	168	162	0	5	3	3	6	8	41	4	6	1	2	3	30	50	4	2
		ESCUELA LA LUCHA	1	426	229	223	1	8	6	1	1	7	68	0	3	4	0	8	95	21	2	4
		ESCUELA TERRABA	1	568	375	362	7	15	4	1	68	13	27	1	4	7	9	9	94	103	11	2
		ESCUELA SAN RAFAEL DE CABAGRA	2	836	341	333	4	23	9	1	47	18	92	0	2	2	3	4	108	20	5	3
		ESCUELA CLAVERA	1	58	32	32	0	5	2	0	2	2	3	2	3	0	0	1	7	5	0	0
		ESCUELA CAPRI	1	291	177	175	3	8	1	0	11	15	44	4	9	2	1	7	50	20	1	1
		ESCUELA SAN ANTONIO	1	300	152	144	1	5	3	0	5	12	15	0	3	2	6	7	29	56	6	2
	BORUCA	ESCUELA DORIS Z STONE	2	1 202	613	595	15	91	8	7	76	29	190	2	11	6	12	11	71	66	11	7
		ESCUELA REY CURRE	1	378	212	208	5	51	0	1	23	12	29	24	5	2	4	9	26	17	4	0
		ESCUELA CAJON	1	246	79	74	7	14	3	2	2	10	5	0	1	6	0	4	10	10	4	1
		ESCUELA LA SHAMBA	1	187	82	75	2	7	0	1	6	1	30	0	1	2	0	4	18	3	4	3
	PILAS	ESCUELA LAS PILAS	1	139	61	57	0	1	0	0	1	4	29	0	1	0	0	0	1	20	3	1
		ESCUELA CONCEPCIÓN	1	425	221	212	2	15	4	1	10	0	115	2	1	1	2	6	30	23	8	1
		ESCUELA BIJAGUAL	1	460	222	214	0	10	1	1	3	13	58	4	10	8	2	9	54	41	6	2
		ESCUELA SAN VICENTE Y LAS GRANADINAS	1	132	70	68	1	2	1	0	2	3	28	0	1	2	1	6	18	3	2	0
	COLINAS	ESCUELA COLINAS MAÍZ DE LOS UVA	1	341	163	162	1	19	3	3	5	10	48	2	2	5	4	7	12	41	0	1
		ESCUELA GUAGARAL	1	234	129	124	3	20	1	5	3	15	43	0	0	1	0	2	10	21	1	4
		ESCUELA MAÍZ DE LOS BORUCAS	1	344	192	186	3	8	1	2	37	4	53	1	3	5	2	1	35	31	4	2
	CHÁNGUENA	ESCUELA CHANGUENA	1	261	136	129	1	8	3	1	3	18	42	1	2	3	1	2	15	29	3	4
		ESCUELA PILÓN	1	464	228	219	1	18	1	2	1	16	122	1	7	2	3	5	20	20	7	2
		ESCUELA VEGAS DEL RÍO CHANGUENA	1	103	31	28	0	3	0	0	0	2	6	1	2	1	1	0	2	10	2	1
		ESCUELA LA BONGA	1	268	174	172	0	3	0	1	1	8	28	0	1	3	1	6	19	101	1	1
		ESCUELA PARAÍSO DE CHANGUENA	1	220	97	85	0	3	0	1	1	3	14	10	37	0	0	3	9	4	8	4
		ESCUELA SAN LUIS DE RÍO LIMÓN	1	49	22	21	0	2	0	1	0	0	4	0	4	1	2	0	5	2	1	0
		ESCUELA EL CACIQUE	1	58	26	25	1	0	1	0	2	1	1	1	0	0	0	0	4	14	0	1
		ESCUELA CAÑO BRAVO	1	131	55	46	0	2	1	0	0	2	7	0	22	1	0	1	0	10	8	1
	BIOLLEY	ESCUELA LOS NARANJOS	1	234	109	104	1	9	0	3	1	5	15	1	5	0	2	1	29	32	3	2
		ESCUELA LA PUNA	1	181	100	98	0	2	4	0	1	3	48	7	1	1	0	0	25	6	1	1
		ESCUELA COLORADO	1	528	271	263	4	26	5	0	4	13	88	4	2	4	1	7	66	39	5	3
		ESCUELA JUAN RAFAEL MORA PORRAS	2	682	348	338	6	22	6	1	6	19	147	42	5	1	2	5	65	11	9	1
	BRUNKA	ESCUELA SAN RAFAEL DE BRUNKA	2	805	448	437	1	33	1	1	2	8	225	1	7	19	4	10	38	87	5	6
		ESCUELA SANTA MARTA	2	1 091	718	701	8	16	10	1	6	48	199	1	9	25	22	22	257	77	9	8
		ESCUELA CAÑAS	1	321	176	167	0	12	1	1	2	11	85	0	1	3	1	4	29	17	5	4

CUADRO 2.23 PUNTARENAS: JUNTAS, ELECTORADO, PARTICIPACIÓN, VOTOS POR PARTIDO, NULOS Y BLANCOS, PARA DIPUTACIONES A LA ASAMBLEA LEGISLATIVA, SEGÚN CANTÓN, DISTRITO ADMINISTRATIVO Y CENTRO DE VOTACIÓN
ELECCIONES 4 DE FEBRERO 2018

CANTÓN	DISTRITO ADMINISTRATIVO	CENTRO DE VOTACIÓN	JUNTAS	ELECTORADO	VOTOS RECIBIDOS																		
					TOTAL GENERAL	VOTOS VÁLIDOS																NULOS	BLANCOS
						TOTAL	ACCESIBILIDAD SIN EXCLUSIÓN	ACCIÓN CIUDADANA	ALIANZA DEMÓCRATA CRISTIANA	DE LOS TRABAJADORES	FRENTE AMPLIO	INTEGRACIÓN NACIONAL	LIBERACIÓN NACIONAL	LIBERAL PROGRESISTA	MOVIMIENTO LIBERTARIO	NUEVA GENERACIÓN	RENOVACIÓN COSTARRICENSE	REPUBLICANO SOCIAL CRISTIANO	RESTAURACIÓN NACIONAL	UNIDAD SOCIAL CRISTIANA		
CANTÓN MONTES DE ORO	MIRAMAR	ESCUELA JOSÉ MARÍA ZELEDÓN	9	4 861	3 274	3 217	86	532	35	6	95	198	429	2	47	56	434	112	740	445	40	17
		ESCUELA ZAGALA VIEJA	1	215	138	133	3	22	1	0	0	7	51	1	9	3	1	5	22	8	4	1
		ESCUELA GREGORIO PRENDAS	1	75	51	50	2	10	1	1	2	4	14	0	1	0	1	0	7	7	1	0
		ESCUELA TAJO ALTO	1	139	83	82	3	8	3	0	0	6	5	1	1	1	13	7	30	4	0	1
		HOGAR DE ANCIANOS FRAY CASIANO DE MADRID	1	39	25	24	0	1	0	0	0	3	8	1	1	1	1	0	1	7	1	0
		ESCUELA LINDA VISTA	3	1 375	909	890	24	114	12	4	20	54	84	1	11	9	85	25	325	122	10	9
	LA UNIÓN	ESCUELA SAN BUENAVENTURA	1	194	131	130	1	17	2	2	1	6	50	0	1	0	5	1	34	10	0	1
		ESCUELA PALMITAL	1	268	178	172	5	43	2	0	5	16	31	1	5	4	3	2	37	18	2	4
		ESCUELA CEDRAL	1	337	248	239	0	22	3	0	2	1	114	0	2	1	5	4	70	15	2	7
		ESCUELA LAGUNA	1	167	121	118	0	8	5	0	2	4	18	0	0	4	3	1	62	11	1	2
	SAN ISIDRO	ESCUELA CIRUELAS	1	62	35	34	2	8	1	0	0	2	3	1	0	0	0	3	5	9	1	0
		ESCUELA SAN ISIDRO	2	1 243	827	813	9	120	10	1	10	61	103	4	28	17	29	25	259	137	11	3
		ESCUELA SANTA ROSA	3	1 266	797	778	21	61	10	5	9	69	101	0	24	63	62	18	184	151	12	7
CANTÓN OSA	PUERTO CORTÉS	ESCUELA NIEBOROWSKY	6	3 217	1 672	1 641	17	136	64	7	37	227	425	5	17	19	34	91	342	220	20	11
		ESCUELA CORONADO	2	731	348	332	2	30	10	3	10	25	58	0	6	4	3	15	104	62	14	2
		ESCUELA TORTUGA	1	498	261	256	3	13	6	0	5	11	8	1	1	5	5	11	162	25	3	2
		ESCUELA SAN BUENAVENTURA	1	318	169	167	1	3	5	1	3	17	31	0	4	3	2	5	81	11	2	0
		ESCUELA OJO DE AGUA	3	1 284	697	672	7	53	91	1	10	108	156	2	13	11	9	36	126	49	22	3
		ESCUELA BALZAR	1	116	65	63	1	4	1	0	1	1	40	0	3	0	0	3	8	1	0	2
	PALMAR	ESCUELA EDUARDO GARNIER	6	3 124	1 755	1 715	20	115	47	4	54	175	264	1	30	42	115	295	371	182	31	9
		ESCUELA ONCE DE ABRIL	3	1 536	766	735	6	75	85	3	19	70	156	3	5	19	25	68	146	55	23	8
		ESCUELA SANTA EDUVIGES	1	343	212	207	0	8	4	1	3	9	43	0	4	5	2	46	70	12	3	2
		ESCUELA LEONOR CHINCHILLA	2	690	332	323	2	14	15	6	5	21	82	0	3	0	8	38	103	26	7	2
		ESCUELA FINCA SEIS ONCE	2	1 085	552	525	3	33	33	2	15	29	102	1	9	7	6	97	151	37	21	6
		ESCUELA FINCA DOS CUATRO	1	352	156	149	2	5	10	1	47	7	12	1	2	1	7	9	38	7	7	0
		ESCUELA CAÑA BLANCAL	1	211	99	97	0	9	3	0	0	10	18	0	1	3	2	20	22	9	2	0
		ESCUELA EL PROGRESO	1	121	50	50	0	2	0	0	0	3	11	0	2	2	2	1	22	5	0	0
		HOGAR DE ANCIANOS PALMAR SUR	1	43	25	25	2	1	0	0	0	0	9	0	0	0	3	0	2	8	0	0
	SIERPE	ESCUELA SIERPE	2	881	418	400	3	14	18	4	20	39	38	2	11	5	4	41	144	57	11	7
		ESCUELA MOGOS	1	107	35	34	0	2	0	1	2	5	9	0	0	1	0	4	6	4	1	0
		ESCUELA SABALO	1	67	44	44	0	0	9	1	0	1	6	0	1	0	2	0	16	8	0	0
		ESCUELA RINCÓN DE OSA	1	252	124	123	1	12	0	3	1	11	18	0	2	5	3	11	38	18	1	0
		ESCUELA CHOCUACO	1	122	81	81	0	2	1	1	0	2	42	0	1	0	1	5	24	2	0	0
		ESCUELA MIRAMAR	1	101	54	50	0	2	1	0	0	2	5	0	0	0	0	7	27	6	2	2
		ESCUELA JALACA	1	131	60	59	0	4	0	0	0	7	10	0	1	1	1	5	29	1	1	0
		ESCUELA FINCA GUANACASTE	1	122	86	83	0	2	1	0	4	9	12	1	1	2	4	6	34	7	2	1
	BAHÍA BALLENA	SALÓN COMUNAL DOMINICALITO	2	670	375	370	3	23	5	1	7	30	91	2	4	4	6	9	147	38	2	3
		ESCUELA FLOR DE BAHÍA	4	1 919	1 025	990	9	103	19	2	37	69	183	3	12	20	7	41	388	97	27	8
	PIEDRAS BLANCAS	ESCUELA MARÍA ROSA DE GAMEZ	2	1 211	593	577	8	31	14	2	8	82	93	1	9	3	15	49	239	23	12	4
		ESCUELA LA GUARIA	1	313	184	178	0	16	3	0	1	11	48	0	4	4	6	10	43	32	3	3
		ESCUELA LA NAVIDAD	1	294	165	159	4	19	3	0	3	16	36	1	3	2	2	3	59	8	6	0
		ESCUELA VENECIA	2	1 150	534	516	13	50	7	7	10	62	98	5	9	5	9	73	122	46	10	8
		ESCUELA SINAI	1	103	67	64	0	1	1	0	0	4	15	0	0	0	2	3	28	10	1	2
	BAHIA DRAKE	ESCUELA DRAKE	1	599	243	235	3	22	7	3	4	16	46	0	1	0	4	4	105	20	7	1
		ESCUELA RIYITO DE SIERPE	1	76	42	38	0	2	1	2	1	1	1	1	0	1	2	15	9	2	3	1
		ESCUELA RANCHO QUEMADO	1	121	67	62	1	0	3	0	1	5	22	0	1	1	0	6	21	1	5	0
		ESCUELA CURIME	1	213	91	88	1	9	3	3	4	9	14	0	2	1	4	1	33	4	2	1
		SALÓN COMUNAL ALTO LAGUNA	1	89	56	46	0	4	0	3	1	4	4	0	2	0	0	5	4	19	5	5

CUADRO 2.23 PUNTARENAS: JUNTAS, ELECTORADO, PARTICIPACIÓN, VOTOS POR PARTIDO, NULOS Y BLANCOS, PARA DIPUTACIONES A LA ASAMBLEA LEGISLATIVA, SEGÚN CANTÓN, DISTRITO ADMINISTRATIVO Y CENTRO DE VOTACIÓN
ELECCIONES 4 DE FEBRERO 2018

CANTÓN	DISTRITO ADMINISTRATIVO	CENTRO DE VOTACIÓN	JUNTAS	ELECTORADO	VOTOS RECIBIDOS																		
					TOTAL GENERAL	VOTOS VÁLIDOS																NULOS	BLANCOS
						TOTAL	ACCESIBILIDAD SIN EXCLUSIÓN	ACCIÓN CIUDADANA	ALIANZA DEMÓCRATA CRISTIANA	DE LOS TRABAJADORES	FRENTE AMPLIO	INTEGRACIÓN NACIONAL	LIBERACIÓN NACIONAL	LIBERAL PROGRESISTA	MOVIMIENTO LIBERTARIO	NUEVA GENERACIÓN	RENOVACIÓN COSTARRICENSE	REPUBLICANO SOCIAL CRISTIANO	RESTAURACIÓN NACIONAL	UNIDAD SOCIAL CRISTIANA		
CANTÓN QUEPOS	QUEPOS	ESCUELA REPÚBLICA DE COREA	8	4 283	2 347	2 293	30	250	21	6	38	270	387	17	35	271	31	64	536	337	36	18
		ESCUELA CERRITOS	1	299	182	175	2	6	3	0	1	7	29	0	1	6	1	1	110	8	6	1
		ESCUELA FINCA DAMAS	1	506	279	273	3	18	5	1	0	13	82	3	8	27	3	6	63	41	5	1
		ESCUELA CERROS	2	978	508	492	3	26	7	1	6	41	166	1	13	23	6	18	149	32	13	3
		ESCUELA RONCADOR	1	577	264	260	5	7	6	2	3	31	43	0	12	19	4	4	90	34	3	1
		ESCUELA FINCA MARITIMA	1	163	85	83	0	7	0	0	0	2	15	1	0	1	1	2	14	40	2	0
		ESCUELA PAQUITA	2	1 036	581	569	5	44	15	0	5	59	147	1	8	51	9	10	144	71	6	6
		ESCUELA EL ESTADIO	7	3 738	1 938	1 879	31	100	24	7	23	166	309	10	65	170	19	32	622	301	39	20
		ESCUELA MANUEL ANTONIO	3	1 273	650	640	9	75	12	7	17	77	78	2	9	41	10	20	206	77	7	3
		ESCUELA MARIA LUISA DE CASTRO(BOCA VIEJA)	2	1 192	591	579	9	68	10	1	11	74	99	4	4	48	5	18	154	74	9	3
		ESCUELA EL COCAL	1	569	254	243	4	7	5	1	0	15	36	0	5	8	1	4	115	42	8	3
		HOGAR DE ANCIANOS SAN FRANCISCO DE ASIS	1	20	12	12	1	5	0	0	0	1	2	0	1	0	0	0	0	2	0	0
	SAVEGRE	ESCUELA EL PASITO	1	158	92	90	1	5	1	1	2	13	24	0	1	2	1	3	22	14	1	1
		ESCUELA JUAN BAUTISTA SANTAMARIA	1	619	365	352	3	18	3	1	4	29	107	1	2	28	3	3	60	90	6	7
		ESCUELA SANTA MARTA	1	476	294	289	3	12	2	4	6	29	98	0	8	5	5	5	82	30	2	3
		ESCUELA PUNTO DE MIRA	1	72	48	47	1	3	0	2	1	8	8	0	1	5	1	1	9	7	1	0
		ESCUELA DOS BOCAS	1	75	46	43	0	9	0	0	0	1	12	0	0	1	1	1	7	11	1	2
		ESCUELA TIERRAS MORENAS	1	62	38	37	2	1	0	0	0	8	8	0	0	4	0	2	2	10	0	1
		ESCUELA EL SILENCIO	1	414	275	269	1	8	3	0	4	17	91	0	4	9	8	18	42	64	3	3
		ESCUELA SANTO DOMINGO	1	139	86	85	0	11	1	0	1	1	26	0	0	16	2	8	13	6	1	0
		ESCUELA PORTALÓN	1	320	221	215	1	7	0	0	1	11	26	0	13	2	2	3	16	133	6	0
	NARANJITO	ESCUELA PORTÓN DE NARANJO	2	1 046	646	631	5	73	3	4	7	47	134	2	5	148	4	18	127	54	11	4
		ESCUELA VILLA NUEVA	1	515	323	311	2	12	2	3	5	36	94	1	4	23	3	12	46	68	4	8
		ESCUELA LONDRES	2	784	434	418	2	21	5	0	6	15	78	1	0	132	3	12	120	23	12	4
		ESCUELA SAVEGRE	1	281	120	116	0	7	3	2	2	12	22	0	3	10	3	3	27	22	2	2
CANTÓN GOLFITO	GOLFITO	ESCUELA CENTRAL SAN JOSÉ	7	4 088	1 890	1 839	19	339	24	10	50	213	333	3	31	22	20	67	404	304	37	14
		ESCUELA LA FLORIDA	1	126	33	29	0	1	0	0	2	5	8	0	0	0	0	0	2	11	3	1
		ESCUELA LA MONA	4	2 445	993	955	11	110	15	3	29	87	182	3	17	5	15	23	332	123	29	9
		ESCUELA KILOMETRO DIECISEIS	1	410	191	190	2	28	3	1	5	19	70	0	3	0	2	8	38	11	0	1
		ESCUELA PLAYA CACAO	1	124	37	34	1	4	0	0	0	10	14	0	0	0	1	1	1	2	2	1
		ESCUELA RESIDENCIAL UREÑA	2	1 222	573	551	10	86	15	8	19	66	96	1	15	7	7	33	136	52	17	5
		ESCUELA KILOMETRO VEINTE	1	442	229	223	3	21	8	2	12	11	77	1	7	1	4	8	50	18	3	3
		HOGAR DE ANCIANOS GOLFITO	1	23	16	15	1	2	1	0	0	0	6	0	1	0	0	0	2	2	0	1
	PUERTO JIMÉNEZ	ESCUELA SATURNINO CEDEÑO CEDEÑO	5	2 453	1 261	1 222	17	208	25	4	63	113	132	6	24	12	14	44	401	159	24	15
		ESCUELA LA INDEPENDENCIA	3	1 817	891	867	12	66	28	9	17	70	193	3	14	11	18	116	244	66	14	10
		ESCUELA CAÑAZA	2	1 123	515	494	3	57	11	3	11	43	55	2	12	5	4	67	185	36	12	9
		ESCUELA BOCA GALLARDO	2	701	382	360	4	71	9	4	9	26	43	1	4	1	5	15	154	14	16	6
		AULAS DE CATEQUESIS LA CARBONERA	1	82	31	31	0	3	0	1	3	2	6	0	0	0	0	2	5	9	0	0
	GUAYCARÁ	ESCUELA ELOY MORUA CARRILLO	2	1 150	584	563	4	25	12	3	34	36	143	2	6	7	5	20	224	42	11	10
		ESCUELA CENTRAL RÍO CLARO	11	6 153	3 305	3 201	36	235	134	22	224	264	664	16	57	25	46	90	997	391	65	39
		ESCUELA LLANO BONITO	1	88	42	41	0	1	1	4	1	3	7	0	5	1	2	1	12	3	0	1
		ESCUELA UNIÓN DE COTO	1	70	42	40	2	1	0	0	2	7	3	0	0	0	0	1	17	7	1	1
		ESCUELA VALLE LOS CEDROS	1	61	46	45	1	3	1	0	0	0	24	0	0	1	0	1	13	1	0	1
		ESCUELA CARACOL NORTE	1	157	77	75	0	4	3	0	3	5	23	0	2	0	0	3	19	13	2	0
		ESCUELA VIQUILLAS DOS	2	767	432	419	3	37	8	3	6	27	180	2	8	4	7	13	78	43	9	4
		ESCUELA LA LUCHA	1	149	98	95	1	4	2	0	3	10	35	0	2	1	0	4	29	4	3	0
		ESCUELA SAN RAMÓN	2	1 060	628	613	6	43	18	9	51	42	115	3	4	3	10	18	246	45	10	5
		ESCUELA FINCA CINCUENTA Y CUATRO	1	492	275	271	2	14	7	3	13	22	74	1	8	5	3	6	92	21	3	1

CUADRO 2.23 PUNTARENAS: JUNTAS, ELECTORADO, PARTICIPACIÓN, VOTOS POR PARTIDO, NULOS Y BLANCOS, PARA DIPUTACIONES A LA ASAMBLEA LEGISLATIVA, SEGÚN CANTÓN, DISTRITO ADMINISTRATIVO Y CENTRO DE VOTACIÓN
ELECCIONES 4 DE FEBRERO 2018

CANTÓN	DISTRITO ADMINISTRATIVO	CENTRO DE VOTACIÓN	JUNTAS	ELECTORADO	VOTOS RECIBIDOS																		
					TOTAL GENERAL	VOTOS VÁLIDOS																NULOS	BLANCOS
						TOTAL	ACCESIBILIDAD SIN EXCLUSIÓN	ACCIÓN CIUDADANA	ALIANZA DEMÓCRATA CRISTIANA	DE LOS TRABAJADORES	FRENTE AMPLIO	INTEGRACIÓN NACIONAL	LIBERACIÓN NACIONAL	LIBERAL PROGRESISTA	MOVIMIENTO LIBERTARIO	NUEVA GENERACIÓN	RENOVACIÓN COSTARRICENSE	REPUBLICANO SOCIAL CRISTIANO	RESTAURACIÓN NACIONAL	UNIDAD SOCIAL CRISTIANA		
CANTÓN GOLFITO	PAVÓN	ESCUELA LÍDER COMTE	2	878	413	403	4	36	4	2	15	35	99	1	11	6	5	5	141	39	8	2
		ESCUELA PUNTA ZANCUDO	1	250	118	117	1	17	1	0	2	21	25	1	1	1	0	0	16	31	0	1
		ESCUELA LA FORTUNA	1	92	42	42	1	4	1	0	1	3	20	0	0	1	0	1	6	4	0	0
		ESCUELA LA VIRGEN	1	414	172	162	5	13	7	3	2	21	36	2	3	0	6	5	21	38	9	1
		ESCUELA PUNTA DE BANCO	1	275	162	154	1	29	4	1	4	7	20	0	14	1	2	31	26	14	4	4
		ESCUELA BAHÍA DE PAVÓN	1	421	221	210	5	42	5	2	5	19	27	5	9	1	8	18	41	23	9	2
		ESCUELA LA PEÑA	1	201	29	29	0	2	7	0	1	0	8	0	0	0	1	4	5	1	0	0
		ESCUELA ALTOS DE GUAYMI	1	216	120	112	1	7	5	0	3	3	2	0	9	1	2	11	44	24	2	6
		ESCUELA ALTO COMTE	1	282	165	153	0	10	7	1	42	1	30	2	6	0	1	5	23	25	7	5
		ESCUELA CENTRO EDUCATIVO EL PROGRESO	1	221	140	131	1	3	0	4	3	6	11	1	35	1	0	2	16	48	6	3
		ESCUELA LA ESCUADRA	1	369	215	210	1	24	2	2	8	17	66	2	10	1	3	3	56	15	3	2
		ESCUELA LAS GEMELAS	1	390	246	240	1	19	11	0	2	14	35	0	0	5	1	8	121	23	1	5
		ESCUELA EL MANZANO	1	351	158	154	1	31	2	3	7	14	38	1	4	6	1	6	25	15	3	1
CANTÓN COTO BRUS	SAN VITO	ESCUELA MARÍA AUXILIADORA	6	3 354	2 007	1 963	10	154	88	4	36	59	275	333	390	9	13	28	364	200	35	9
		ESCUELA BAJO REYES	1	538	292	287	1	19	8	2	5	24	48	29	32	5	2	5	80	27	2	3
		ESCUELA LOURDES	2	980	501	482	1	45	13	3	5	25	104	56	92	0	3	10	76	49	13	6
		ESCUELA LA AMISTAD	1	321	207	198	2	26	15	0	5	4	32	27	34	1	2	4	27	19	8	1
		ESCUELA ADELE CLARINI	1	548	360	351	6	40	7	1	5	13	69	35	79	2	7	5	39	43	6	3
		ESCUELA LINDA VISTA	1	422	267	260	2	27	23	2	2	1	37	24	60	2	2	6	39	33	6	1
		SALÓN COMUNAL AGUAS CLARAS	2	890	546	531	3	33	16	3	8	14	94	37	81	6	4	16	106	110	10	5
		ESCUELA LA MARAVILLA	1	181	127	124	0	3	3	0	1	1	20	51	2	0	1	0	31	11	3	0
		ESCUELA CANADÁ	3	1 389	858	833	4	56	27	7	13	19	126	173	106	6	8	16	200	72	19	6
		HOGAR DE ANCIANOS COTO BRUS	1	24	19	17	0	3	1	0	0	0	6	1	4	0	0	0	1	1	2	0
		ESCUELA LA ISLA	1	524	282	272	4	18	8	1	6	5	40	24	36	2	3	15	78	32	5	5
	SABALITO	ESCUELA GONZALO ACUÑA	6	3 529	1 699	1 645	10	99	39	13	23	56	225	68	790	8	14	20	196	84	33	21
		ESCUELA SAN MIGUEL	2	1 104	444	425	7	31	25	3	16	31	71	31	72	5	3	9	74	47	12	7
		ESCUELA LAS MELLIZAS	1	497	260	257	1	16	5	1	2	21	38	0	95	0	2	2	32	42	3	0
		ESCUELA LA LUCHA	2	782	459	446	4	23	22	2	3	17	99	19	54	2	8	5	37	151	11	2
		ESCUELA LOS ÁNGELES	1	173	112	103	0	7	0	1	3	0	15	4	10	9	2	1	26	25	4	5
		ESCUELA SAN ANTONIO	2	879	452	443	1	31	13	3	13	20	125	16	95	4	2	12	67	41	6	3
		ESCUELA SANTA TERESITA	1	165	87	86	4	7	2	0	0	13	24	5	14	0	0	2	9	6	0	1
		ESCUELA SAN RAMÓN	1	616	349	334	2	15	18	1	4	15	61	8	47	2	3	6	125	27	7	8
	AGUA BUENA	ESCUELA FEDERICO GUTIÉRREZ BRAUN	4	2 384	1 455	1 415	9	98	82	5	22	68	494	69	133	7	10	40	260	118	20	20
		ESCUELA CAÑAS GORDAS	2	686	300	283	2	21	6	2	6	22	124	6	13	2	4	14	35	26	11	6
		ESCUELA COPAL	1	272	174	169	1	14	5	0	3	6	36	10	23	1	0	6	34	30	1	4
		ESCUELA SAN FRANCISCO	2	785	446	434	4	38	11	2	6	31	130	10	47	5	3	8	76	63	6	6
		ESCUELA CONCEPCIÓN	1	187	107	105	0	3	4	1	0	1	28	4	24	0	1	4	26	9	2	0
		ESCUELA SANTA CECILIA	1	230	142	141	0	9	3	0	1	2	75	2	5	2	3	3	21	15	0	1
		ESCUELA CAMPO TRES	1	506	312	306	0	17	11	1	10	10	136	2	11	6	3	4	51	44	4	2
	LIMONCITO	ESCUELA LIMONCITO	1	193	114	113	2	7	9	0	3	9	21	33	4	2	0	3	9	11	1	0
		ESCUELA LA UNIÓN	1	369	226	220	1	28	2	0	3	25	54	5	19	1	2	0	49	31	4	2
		ESCUELA VEINTITRES DE MAYO	1	361	198	195	1	22	4	1	8	7	43	16	21	1	4	10	44	13	2	1
		ESCUELA SABANILLAS	1	527	326	313	1	37	5	2	3	58	71	19	20	1	2	8	58	28	6	7
		ESCUELA ROBERTO SANDI AZOFEIFA	1	92	70	69	1	3	0	0	1	0	42	0	6	0	0	2	7	7	0	1
		ESCUELA SAN GERARDO	1	113	62	61	1	7	5	0	2	4	8	15	4	0	0	0	10	5	0	1
		ESCUELA SANTA RITA	1	314	184	179	0	13	9	1	8	5	15	71	16	0	4	3	19	15	5	0
		ESCUELA NGOBEGUE	2	1 049	419	398	2	19	5	3	4	5	72	29	81	3	4	13	87	71	17	4
	PITTIER	ESCUELA ALTO MONTERREY	1	79	48	48	0	0	10	0	1	1	4	0	3	1	2	3	22	1	0	0
		ESCUELA FILA MENDEZ	1	381	218	213	2	6	15	0	3	2	75	7	11	4	1	6	66	15	4	1
		ESCUELA SANTA ELENA	1	522	256	250	0	9	6	0	6	1	82	8	64	2	1	4	46	21	4	2
		ESCUELA AGUAS CALIENTES	1	240	152	151	0	5	0	1	1	10	91	2	16	1	0	0	8	16	1	0
		ESCUELA KAMAKIRI	1	214	107	102	0	7	1	2	1	2	39	4	13	2	1	3	14	13	5	0
		ESCUELA PALMIRA	1	336	197	193	2	2	7	1	3	2	26	2	15	1	2	2	76	52	4	0
	GUTIÉRREZ BRAUN	ESCUELA JAIME GUTIÉRREZ BRAUN	2	694	416	391	1	16	31	1	7	10	87	11	83	9	6	4	83	42	17	8
		ESCUELA FILA GUINEA	1	507	308	300	4	17	25	1	4	6	65	1	24	5	2	9	115	22	6	2
		ESCUELA FILA TRUCHO	1	284	169	162	2	0	24	1	3	4	22	2	22	2	4	5	47	24	4	3
		ESCUELA SAN LUIS	1	445	202	193	4	19	2	1	7	7	30	13	23	1	8	5	35	38	6	3

CUADRO 2.23 PUNTARENAS: JUNTAS, ELECTORADO, PARTICIPACIÓN, VOTOS POR PARTIDO, NULOS Y BLANCOS, PARA DIPUTACIONES A LA ASAMBLEA LEGISLATIVA, SEGÚN CANTÓN, DISTRITO ADMINISTRATIVO Y CENTRO DE VOTACIÓN
ELECCIONES 4 DE FEBRERO 2018

CANTÓN	DISTRITO ADMINISTRATIVO	CENTRO DE VOTACIÓN	JUNTAS	ELECTORADO	VOTOS RECIBIDOS																		
					TOTAL GENERAL	VOTOS VÁLIDOS																NULOS	BLANCOS
						TOTAL	ACCESIBILIDAD SIN EXCLUSIÓN	ACCIÓN CIUDADANA	ALIANZA DEMÓCRATA CRISTIANA	DE LOS TRABAJADORES	FRENTE AMPLIO	INTEGRACIÓN NACIONAL	LIBERACIÓN NACIONAL	LIBERAL PROGRESISTA	MOVIMIENTO LIBERTARIO	NUEVA GENERACIÓN	RENOVACIÓN COSTARRICENSE	REPUBLICANO SOCIAL CRISTIANO	RESTAURACIÓN NACIONAL	UNIDAD SOCIAL CRISTIANA		
		ESCUELA LAS BRISAS	2	811	483	473	4	41	22	2	2	12	99	14	44	4	2	7	151	69	7	3
		ESCUELA EL ROBLE	1	426	211	206	2	9	8	1	3	11	41	1	16	1	1	6	68	38	1	4
CANTÓN PARRITA	PARRITA	ESCUELA OFICIAL DE PARRITA	3	1 636	930	907	7	50	15	5	33	49	277	4	18	9	6	25	259	150	14	9
		ESCUELA ESTERILLOS OESTE	1	468	233	228	1	14	3	0	2	20	108	8	5	0	2	4	38	23	5	0
		ESCUELA GUAPINOL NORTE	1	157	90	90	0	4	2	0	2	6	51	0	4	1	0	2	16	2	0	0
		ESCUELA SARDINAL SUR	1	169	110	107	1	8	3	0	4	1	18	1	3	1	2	2	43	20	3	0
		ESCUELA LAS BRISAS	4	2 113	1 211	1 185	8	59	25	4	45	81	184	2	21	26	11	15	518	186	21	5
		ESCUELA LOS ÁNGELES	2	684	468	459	2	29	7	1	11	66	56	1	6	10	5	13	193	59	8	1
		ESCUELA EL TIGRE	2	1 109	567	548	5	18	4	2	6	41	159	1	23	10	5	12	172	90	13	6
		ESCUELA LA CHIRRACA	1	91	55	53	0	7	0	0	0	7	16	0	1	1	0	1	4	16	0	2
		ESCUELA PLAYON SAN ISIDRO	1	177	90	86	4	5	2	0	1	7	36	0	0	0	1	1	11	18	2	2
		ESCUELA SARDINAL	1	168	111	107	0	3	3	4	0	7	38	1	1	2	4	0	25	19	1	3
		ESCUELA JUNTA DE CACAO	1	269	163	160	0	1	0	0	2	3	40	0	4	4	1	2	81	22	3	0
		ESCUELA LAS VUELTAS	1	188	128	125	1	7	0	1	2	4	26	0	4	4	1	3	29	43	3	0
		ESCUELA FINCA POCARES	1	140	88	88	1	15	1	0	1	3	39	0	2	3	0	1	7	15	0	0
		ESCUELA PALO SECO	1	400	222	215	1	7	3	1	3	11	74	0	2	1	2	29	67	14	5	2
		ESCUELA SAN RAFAEL NORTE	1	417	280	273	1	8	1	3	1	7	164	0	1	1	1	1	75	9	5	2
		ESCUELA DAMITAS	1	539	290	275	1	23	4	1	2	26	67	0	11	3	0	7	87	43	12	3
		ESCUELA ISLA DAMAS NUMERO DOS	1	36	9	9	0	1	0	1	0	1	1	0	0	0	0	2	3	0	0	0
		ESCUELA DE PIRRIS	1	83	51	47	0	3	1	0	1	4	36	0	0	0	0	0	0	2	1	3
		ESCUELA EL BAMBU DE PARRITA	1	78	50	48	0	1	0	0	1	1	16	0	0	0	3	2	13	11	0	2
		ESCUELA LA VASCONIA	1	225	154	153	1	6	1	0	1	8	97	0	1	2	1	5	19	11	1	0
		ESCUELA ESTERILLOS ANEXA DE PARRITA	1	255	111	105	0	9	3	2	3	15	28	1	5	2	0	1	29	7	2	4
		ESCUELA LA JULIETA DE PARRITA	3	1 790	1 162	1 137	6	105	18	5	17	83	269	3	18	28	13	24	329	219	18	7
		ESCUELA PLAYON SUR	1	376	198	191	1	14	2	0	1	14	63	0	2	1	0	4	29	60	3	4
		ESCUELA PLAYA LA PALMA	1	289	162	157	2	9	0	0	5	15	63	0	3	0	1	1	49	9	2	3
		LICEO RURAL EL CARMEN PARRITA	1	195	115	105	2	5	2	0	2	1	22	1	2	1	1	39	24	3	5	5
CANTÓN CORREDORES	CORREDOR	LICEO CIUDAD NEILY	12	6 673	3 840	3 769	24	285	97	21	112	218	1 194	18	87	38	34	63	925	653	56	15
		ESCUELA CAMPO DOS Y MEDIO	1	163	98	96	4	6	2	0	2	9	53	1	3	1	0	0	10	5	0	2
		ESCUELA SAN RAFAEL NORTE	1	261	144	143	0	22	1	3	4	5	25	1	28	2	0	4	25	23	1	0
		ESCUELA COTO CUARENTA Y DOS	1	377	218	215	3	6	4	1	1	4	143	0	5	2	3	3	26	14	3	0
		ESCUELA CENTRAL COTO CUARENTA Y SIETE	3	1 335	736	715	9	44	18	3	17	54	306	6	19	5	13	9	121	91	19	2
		ESCUELA LAS VEGAS ABROJO NORTE	1	643	373	367	2	9	4	1	7	21	146	4	3	2	6	5	81	76	3	3
		ESCUELA LA CAMPIÑA	1	444	260	257	1	19	5	1	5	17	116	1	3	6	3	7	61	12	2	1
		ESCUELA LOS PLANES	1	172	67	66	1	1	0	0	0	4	37	0	0	1	0	7	7	8	1	0
		ESCUELA SANTA MARTA	3	1 607	942	913	9	45	66	10	33	52	264	3	35	6	12	23	244	111	20	9
		ESCUELA RIO BONITO	1	155	93	91	0	14	1	0	4	13	25	0	0	0	0	0	14	20	2	0
		ESCUELA LA FORTUNA	2	893	510	485	11	38	11	2	13	32	148	1	7	6	5	6	122	83	15	10
		ESCUELA ABROJO GUAYMI	1	283	133	130	0	4	1	0	2	8	37	0	4	0	4	0	19	51	1	2
		ESCUELA RÍO NUEVO	3	1 676	905	885	4	51	41	2	23	52	241	5	20	3	11	15	307	110	17	3
		HOGAR DE ANCIANOS NEILY	1	33	19	19	0	2	0	0	1	1	6	0	0	0	3	0	2	4	0	0
	LA CUESTA	ESCUELA JUAN LARA ALFARO	6	3 411	1 525	1 485	14	94	23	6	101	97	451	15	27	11	24	31	415	176	26	14
	CANOAS	ESCUELA PASO CANOAS	5	2 951	1 176	1 149	7	75	30	4	33	103	317	5	19	17	44	19	339	137	24	3
		ESCUELA BARRIO NUEVO	2	812	406	393	3	22	7	3	14	20	120	2	11	1	5	8	115	62	6	7
		ESCUELA COLORADO	1	489	271	261	1	6	1	3	5	11	96	2	3	1	4	6	56	66	1	9
		ESCUELA LA MARIPOSA	1	269	173	168	2	7	3	0	1	12	96	0	1	1	3	4	16	22	1	4
		ESCUELA SAN MARTÍN	1	483	249	236	0	5	7	1	0	9	139	2	7	2	8	2	38	16	6	7
		ESCUELA DARIZARA	3	1 540	811	793	6	37	21	4	14	53	282	3	3	7	18	12	230	103	10	8
		AULAS DE CATEQUESIS CAPILLA SAN JORGE	5	2 489	1 012	973	6	41	25	3	34	70	285	7	5	7	155	14	251	70	29	10
	LAUREL	ESCUELA LAUREL	4	2 410	1 285	1 232	10	78	27	3	33	77	333	3	14	26	31	28	450	119	32	21
		ESCUELA BELLA LUZ	2	1 227	623	599	4	58	8	3	10	76	181	0	22	7	16	9	156	49	14	10
		ESCUELA LA LIBERTAD	1	461	268	262	5	7	7	3	3	19	67	1	5	5	3	9	109	19	5	1
		ESCUELA LA NUBIA	1	275	183	177	7	10	3	1	7	11	63	1	4	3	6	4	35	22	3	3
		ESCUELA CARACOL DE LA VACA	1	427	247	238	0	10	4	1	6	7	147	3	1	2	14	4	33	6	5	4
		ESCUELA VEREH	1	401	229	218	0	6	5	0	4	9	62	1	2	4	34	2	69	20	9	2
		ESCUELA VEGAS DE RÍO LA VACA (NIBIRIBOTDA)	1	189	125	123	1	3	1	1	4	1	59	1	3	1	2	4	29	13	1	1
		ESCUELA FINCA NARANJO	3	1 614	810	778	11	59	12	3	23	58	216	5	6	30	16	22	264	53	23	9

CUADRO 2.23 PUNTARENAS: JUNTAS, ELECTORADO, PARTICIPACIÓN, VOTOS POR PARTIDO, NULOS Y BLANCOS, PARA DIPUTACIONES A LA ASAMBLEA LEGISLATIVA, SEGÚN CANTÓN, DISTRITO ADMINISTRATIVO Y CENTRO DE VOTACIÓN
ELECCIONES 4 DE FEBRERO 2018

CANTÓN	DISTRITO ADMINISTRATIVO	CENTRO DE VOTACIÓN	JUNTAS	ELECTORADO	VOTOS RECIBIDOS																		
					TOTAL GENERAL	VOTOS VÁLIDOS																NULOS	BLANCOS
						TOTAL	ACCESIBILIDAD SIN EXCLUSIÓN	ACCIÓN CIUDADANA	ALIANZA DEMÓCRATA CRISTIANA	DE LOS TRABAJADORES	FRENTE AMPLIO	INTEGRACIÓN NACIONAL	LIBERACIÓN NACIONAL	LIBERAL PROGRESISTA	MOVIMIENTO LIBERTARIO	NUEVA GENERACIÓN	RENOVACIÓN COSTARRICENSE	REPUBLICANO SOCIAL CRISTIANO	RESTAURACIÓN NACIONAL	UNIDAD SOCIAL CRISTIANA		
CANTÓN GARABITO	JACÓ	ESCUELA JACÓ	7	4 172	2 135	2 104	24	257	19	6	54	281	561	12	55	21	16	64	382	352	24	7
		ESCUELA HERRADURA	5	2 709	1 351	1 324	12	129	15	7	20	170	316	5	32	13	5	36	371	193	15	12
		ESCUELA PUEBLO NUEVO	1	167	85	82	0	9	1	0	2	15	14	0	2	0	0	5	11	23	2	1
		ESCUELA POCHOTAL	1	207	86	81	1	16	1	1	2	7	28	0	3	1	1	1	8	11	3	2
		ESCUELA QUEBRADA AMARILLA	1	509	280	272	4	21	1	1	2	25	131	2	4	2	6	3	37	33	4	4
	TÁRCOLES	ESCUELA TARCOLES	2	1 136	592	573	3	18	3	2	41	42	77	1	46	16	3	12	151	158	15	4
		ESCUELA QUEBRADA DE GANADO	3	1 778	1 052	1 022	9	108	2	6	19	92	250	7	156	24	8	20	143	178	22	8
		ESCUELA LAGUNILLAS	2	1 093	545	536	5	55	7	1	11	52	190	0	10	27	6	17	63	92	8	1

FUENTE: Tribunal Supremo de Elecciones.

CUADRO 2.24 LIMÓN: JUNTAS, ELECTORADO, PARTICIPACIÓN, VOTOS POR PARTIDO, NULOS Y BLANCOS, PARA DIPUTACIONES A LA ASAMBLEA LEGISLATIVA, SEGÚN CANTÓN, DISTRITO ADMINISTRATIVO Y CENTRO DE VOTACIÓN
ELECCIONES 4 DE FEBRERO 2018

CANTÓN	DISTRITO ADMINISTRATIVO	CENTRO DE VOTACIÓN	JUNTAS	ELECTORADO	VOTOS RECIBIDOS																			
					TOTAL GENERAL	VOTOS VÁLIDOS																	NULOS	BLANCOS
						TOTAL	ACCESIBILIDAD SIN EXCLUSIÓN	ACCIÓN CIUDADANA	ALIANZA DEMÓCRATA CRISTIANA	AUNTÉNTICO LIMONENSE	DE LOS TRABAJADORES	FRENTE AMPLIO	INTEGRACIÓN NACIONAL	LIBERACIÓN NACIONAL	MOVIMIENTO LIBERTARIO	NUEVA GENERACIÓN	RECUPERANDO VALORES	RENOVACIÓN COSTARRICENSE	REPUBLICANO SOCIAL CRISTIANO	RESTAURACIÓN NACIONAL	UNIDAD SOCIAL CRISTIANA		
CANTÓN LIMÓN	LIMÓN	ESCUELA RAFAEL YGLESIAS CASTRO	11	6 427	3 532	3 463	44	216	112	1 211	11	94	198	366	16	69	16	29	106	564	411	53	16
		ESCUELA BALVANERO VARGAS MOLINA	7	4 140	2 127	2 062	27	84	138	450	8	45	166	178	21	20	23	28	107	537	230	46	19
		ESCUELA MOÍN	1	586	290	284	5	24	7	68	0	9	27	40	3	2	1	2	11	55	30	4	2
		ESCUELA MARGARITA ROJAS ZUÑIGA	8	4 508	2 523	2 448	38	149	128	615	10	59	140	233	26	43	21	33	97	597	259	53	22
		ESCUELA LOS CORALES	10	5 518	3 320	3 245	47	248	139	945	9	90	185	300	20	50	20	28	141	641	382	53	22
		ESCUELA LOS LIRIOS	9	5 338	2 689	2 595	33	120	124	493	16	42	161	192	29	17	47	51	132	848	290	65	29
		ESCUELA SANTA ROSA	1	265	131	129	2	9	11	19	1	3	7	14	0	2	1	2	5	33	20	1	1
		ESCUELA SANTA EDUVIGES	5	2 512	1 447	1 419	16	82	52	417	2	27	85	104	13	21	8	22	112	235	223	19	9
		ESCUELA VILLA DEL MAR UNO	5	2 478	1 391	1 342	15	56	26	305	7	20	126	101	9	14	37	9	36	472	109	36	13
		ESCUELA LA COLINA	11	6 499	3 416	3 319	72	169	157	642	5	90	222	235	34	21	32	53	152	1 068	367	57	40
		ESCUELA ATILIA MATA FRESES	5	2 802	1 620	1 570	27	83	102	452	7	43	105	148	10	20	30	21	62	318	142	39	11
		ESCUELA VALLE LA AURORA	1	301	190	182	1	5	15	34	1	3	5	8	3	0	14	6	12	47	28	8	0
		HOGAR DE ANCIANOS VICTOR CASCO TORRES	1	27	24	24	0	0	0	5	0	0	0	8	0	0	0	1	1	1	8	0	0
		ESCUELA PROYECTO PACUARE	9	5 185	2 819	2 731	33	112	247	711	10	45	126	199	16	32	20	36	120	686	338	66	22
		ESCUELA PORTETE CANGREJOS	1	553	320	310	4	34	4	58	1	4	19	27	2	2	2	6	11	74	62	5	5
	VALLE LA ESTRELLA	ESCUELA LA COLONIA	2	742	454	431	3	12	90	63	3	6	12	39	4	2	1	5	16	75	100	12	11
		ESCUELA PENSHURT	2	950	486	463	7	29	44	100	0	5	20	71	5	1	4	12	29	50	86	16	7
		ESCUELA VESTA	1	490	182	161	1	5	38	26	0	4	4	15	0	0	1	9	4	35	19	14	7
		ESCUELA SAN ÁNDRES	3	1 704	875	842	15	20	6	135	3	25	72	96	14	3	6	13	44	278	112	26	7
		ESCUELA BOCUARE	1	230	157	146	5	2	2	62	0	5	9	35	3	1	0	2	3	15	2	5	6
		ESCUELA VALLE DE LAS ROSAS	2	828	503	478	5	24	57	98	2	5	5	75	3	0	1	6	19	153	25	10	15
		ESCUELA EL PROGRESO	2	686	402	368	7	11	48	56	3	6	13	61	6	0	5	7	14	92	39	20	14
		ESCUELA SAN RAFAEL	1	340	220	212	0	2	75	43	1	2	9	15	0	1	0	4	8	46	6	6	2
		ESCUELA PANDORA OESTE	1	584	339	317	2	4	80	53	4	7	26	35	5	0	0	8	8	47	38	20	2
		ESCUELA LA GUARIA	3	1 314	741	720	10	25	188	125	3	15	28	135	12	2	4	13	28	87	45	14	7
		ESCUELA ALTO CWEN	1	417	171	150	1	3	7	12	0	6	1	12	1	1	2	1	8	52	43	16	5
		ESCUELA XIQUIARI	1	562	138	135	1	4	7	6	0	1	0	27	1	0	0	0	3	75	10	1	2
		ESCUELA SINOLI	1	202	58	57	0	2	27	3	1	0	0	7	2	0	0	0	8	1	6	1	0
		ESCUELA CONCEPCIÓN	1	573	298	278	4	9	33	147	0	4	4	14	0	0	1	2	11	46	3	16	4
		ESCUELA ALMIRANTE	1	379	188	182	0	2	1	3	0	3	0	161	1	0	1	2	1	4	3	3	3
		ESCUELA GAVILÁN	2	717	339	329	2	6	58	23	1	4	4	18	1	0	3	4	5	189	11	6	4
		ESCUELA JAKKUE (SITIO HILDA PARTE ESTE)	1	50	14	13	0	2	0	1	0	0	0	4	4	0	0	0	0	1	1	1	0
	RÍO BLANCO	ESCUELA LIVERPOOL	6	3 105	1 605	1 547	19	59	454	170	1	26	71	123	13	6	11	14	55	406	119	41	17
		ESCUELA RÍO BLANCO	2	849	510	487	3	23	64	78	2	17	20	46	5	0	6	3	37	121	62	19	4
		ESCUELA LAS BRISAS	1	147	87	86	0	2	5	17	0	3	5	9	1	0	9	2	7	23	3	1	0
		ESCUELA BUFFALO	2	694	359	345	3	13	63	85	3	9	15	43	5	1	3	3	3	56	40	10	4
		ESCUELA SANTA RITA	1	220	139	133	3	7	6	33	0	6	2	8	0	0	5	5	14	37	7	5	1
		CENTRO PENITENCIARIO RÍO BLANCO SANDOVAL	2	594	242	227	8	10	8	17	1	2	7	73	3	2	2	6	9	57	22	10	5
		ESCUELA LOMA LINDA	1	44	23	22	1	1	1	6	0	0	3	5	1	0	0	1	1	1	1	1	0
	MATAMA	ESCUELA LA BOMBA	2	1 002	593	570	7	18	21	216	2	6	38	44	5	4	2	7	8	103	89	17	6
		ESCUELA LIDER WESTFALIA	1	223	135	130	8	8	0	40	0	1	13	10	0	0	2	6	6	19	17	5	0
		ESCUELA BANANITO NORTE	2	1 042	519	504	1	13	10	126	4	39	27	54	3	6	7	11	10	154	39	10	5
		ESCUELA BEVERLY	3	1 326	697	681	8	22	27	226	4	14	34	54	70	1	3	9	14	147	48	14	2
		ESCUELA AGUAS ZARCAS	1	300	166	161	1	2	0	68	0	3	6	20	0	2	1	3	1	27	27	3	2
		ESCUELA DONDONIA DOS	1	271	168	156	0	12	5	37	1	2	10	19	0	2	1	1	7	41	18	7	5
		ESCUELA RÍO BANANO	2	1 142	589	564	9	27	24	164	1	10	33	35	14	2	6	4	11	157	67	19	6
CANTÓN POCOCÍ	GUÁPILES	ESCUELA CENTRAL DE GUÁPILES	24	14 069	9 410	9 269	320	1 364	179	131	78	215	820	1 620	745	81	245	193	215	1 881	1 182	98	43
		ESCUELA LA UNIÓN	1	621	370	362	14	26	4	7	5	13	39	79	34	0	6	10	11	77	37	5	3
		ESCUELA LOS DIAMANTES	6	3 386	2 320	2 293	81	297	92	58	15	80	170	415	213	12	77	34	57	451	241	20	7
		ESCUELA LA MARINA	2	740	456	450	20	41	8	4	3	5	33	82	30	3	4	7	13	167	30	4	2
		ESCUELA BELLA VISTA	2	658	405	400	14	33	12	5	0	5	22	54	20	1	69	8	13	112	32	4	1
		HOGAR DE ANCIANOS GUÁPILES	1	38	34	31	0	0	0	2	1	1	5	16	0	0	0	0	1	2	3	2	1
		ESCUELA TORO AMARILLO	6	3 478	2 119	2 086	76	189	236	52	12	37	156	243	162	5	159	107	36	482	134	21	12
	JIMÉNEZ	ESCUELA JIMÉNEZ	7	3 945	2 649	2 606	77	251	33	20	15	59	224	432	371	12	122	75	73	609	233	31	12
		ESCUELA ANITA GRANDE	2	1 057	690	680	16	61	9	10	5	81	52	126	136	2	15	11	13	70	73	3	7
		ESCUELA SUERRE	3	1 291	905	889	16	64	5	8	7	13	52	129	327	5	14	27	14	155	53	9	7
		ESCUELA BUENOS AIRES SUR	1	455	355	351	3	32	4	4	0	6	16	139	18	1	6	2	13	77	30	3	1
		ESCUELA SAN MARTÍN	2	1 216	685	662	10	37	75	4	6	14	36	57	66	1	193	16	10	115	22	19	4
	RITA	ESCUELA LAS PALMITAS	3	1 407	851	814	198	51	13	1	4	17	77	116	68	2	3	110	8	107	39	26	11
		ESCUELA LÍDER LA RITA	9	5 320	3 439	3 344	113	290	141	56	66	61	342	531	234	12	53	97	81	962	305	71	24
		ESCUELA EL JARDÍN	3	1 667	885	848	274	27	23	6	5	11	31	131	28	2	73	59	13	124	41	26	11
		ESCUELA LAS MERCEDES	2	1 075	721	702	58	50	13	6	45	15	67	80	38	3	39	16	10	201	61	16	3
		ESCUELA EXCELENCIA TICABÁN	3	1 540	778	751	50	86	16	4	7	34	48	144	73	4	58	15	10	147	55	22	5
		ESCUELA LA TERESA	3	1 310	758	736	147	31	8	4	7	10	51	134	16	4	20	45	19	165	75	11	11
		ESCUELA LA PRIMAVERA	2	885	542	524	89	15	20	4	3	7	31	115	13	1	18	69	9	113	17	11	7
		ESCUELA SANTA ROSA	1	432	283	275	17	8	2	1	1	8	14	17	156	0	5	5	3	20	18	6	2

CUADRO 2.24 LIMÓN: JUNTAS, ELECTORADO, PARTICIPACIÓN, VOTOS POR PARTIDO, NULOS Y BLANCOS, PARA DIPUTACIONES A LA ASAMBLEA LEGISLATIVA, SEGÚN CANTÓN, DISTRITO ADMINISTRATIVO Y CENTRO DE VOTACIÓN ELECCIONES 4 DE FEBRERO 2018

CANTÓN	DISTRITO ADMINISTRATIVO	CENTRO DE VOTACIÓN	JUNTAS	ELECTORADO	VOTOS RECIBIDOS																				
					TOTAL GENERAL	VOTOS VÁLIDOS																		NULOS	BLANCOS
						TOTAL	ACCESIBILIDAD SIN EXCLUSIÓN	ACCIÓN CIUDADANA	ALIANZA DEMÓCRATA CRISTIANA	AUNTÉNTICO LIMONENSE	DE LOS TRABAJADORES	FRENTE AMPLIO	INTEGRACIÓN NACIONAL	LIBERACIÓN NACIONAL	MOVIMIENTO LIBERTARIO	NUEVA GENERACIÓN	RECUPERANDO VALORES	RENOVACIÓN COSTARRICENSE	REPUBLICANO SOCIAL CRISTIANO	RESTAURACIÓN NACIONAL	UNIDAD SOCIAL CRISTIANA		
CANTÓN POCOCÍ	RITA	ESCUELA PATIO SAN CRISTOBAL	1	498	284	277	16	19	6	2	2	3	26	56	7	1	22	6	10	85	16	3	4
		ESCUELA CEDRAL	1	307	207	194	91	12	3	2	1	6	20	21	3	0	1	8	6	15	5	6	7
		ESCUELA SAN GERARDO	3	1 484	775	753	52	90	12	7	10	27	48	121	100	4	45	14	27	168	28	16	6
		ESCUELA LA CARLOTA	1	131	92	89	10	4	2	0	1	3	5	22	0	0	4	5	2	21	10	1	2
		ESCUELA GUARANI,SAN FRANCISCO CAÑO SECO	1	239	133	130	23	2	2	1	0	1	3	20	51	1	3	8	3	9	3	2	1
		ESCUELA EL PORVENIR	2	660	413	400	61	14	12	4	5	5	24	67	40	1	48	13	13	43	50	7	6
	ROXANA	ESCUELA BUENOS AIRES (LACURIA)	1	211	126	126	3	4	3	1	2	2	3	26	7	1	7	3	3	42	19	0	0
		ESCUELA LIDER ROXANA	7	4 042	2 293	2 232	101	192	60	21	163	48	154	272	237	8	55	53	52	641	175	39	22
		ESCUELA LA MARAVILLA	2	840	443	428	12	15	6	4	43	9	32	149	7	1	18	18	14	80	20	11	4
		ESCUELA EL CRUCE	1	424	231	225	6	22	7	1	2	3	12	32	62	0	29	3	1	28	17	5	1
		ESCUELA SAN ANTONIO	5	2 497	1 503	1 451	44	119	24	16	20	24	118	384	84	3	98	82	34	320	81	33	19
		CENTRO PENITENCIARIO ROXANA MÓDULO A.B.C	2	543	175	165	6	9	5	5	0	3	1	49	6	0	7	4	9	48	13	3	7
		ESCUELA AGUA FRÍA	1	144	88	87	1	4	2	0	1	0	16	20	4	0	0	5	2	25	7	0	1
		ESCUELA LLANO BONITO	3	1 581	921	885	72	33	18	16	12	14	61	270	15	2	10	69	21	181	91	19	17
		CENTRO PENITENCIARIO ROXANA MÓDULO. D. E.	1	422	150	146	4	6	2	2	1	4	4	39	1	0	10	4	6	52	11	0	4
		CENTRO PENITENCIARIO C.P ROXANA (MÓDULO AGROPECUARIO	1	42	26	23	1	1	1	0	0	0	0	3	2	0	0	2	2	10	1	2	1
	CARIARI	LICEO CARIARI	15	8 790	4 945	4 864	591	420	183	62	68	140	638	629	315	21	91	143	102	1 116	345	56	25
		ESCUELA HUETAR	3	1 470	755	726	63	25	15	13	4	8	51	83	134	3	67	21	11	110	118	24	5
		ESCUELA CAMPO CINCO	6	3 329	1 910	1 858	110	137	35	21	25	43	229	265	94	4	72	50	35	628	110	33	19
		ESCUELA LOS ÁNGELES DE CARIARI	3	1 505	945	913	106	48	22	3	9	26	100	147	28	2	196	29	15	127	55	17	15
		ESCUELA CAMPO DOS	2	827	532	511	8	32	9	3	37	5	31	101	107	2	84	11	8	50	23	15	6
		ESCUELA CUATRO ESQUINAS	3	1 605	942	903	49	55	12	12	5	25	87	200	70	1	62	90	15	120	100	22	17
		ESCUELA EL CEIBO	1	350	205	197	25	6	2	6	3	5	36	55	14	3	3	9	0	17	13	3	5
		ESCUELA ASTUA PIRIE	7	3 881	2 236	2 174	94	166	75	37	26	73	231	347	161	9	131	41	41	594	148	40	22
		ESCUELA EL PROGRESO	6	3 054	1 700	1 653	186	103	43	15	15	55	213	283	76	11	27	52	20	442	112	31	16
		HOGAR DE ANCIANOS CARIARI	1	54	37	32	0	2	0	2	1	0	1	15	1	0	1	1	2	1	5	0	5
	COLORADO	ESCUELA BARRA DEL COLORADO NORTE	1	410	170	165	2	6	2	2	3	1	10	13	6	0	3	6	4	31	76	2	3
		ESCUELA BOCA TORTUGUERO	1	642	267	261	2	19	2	7	2	7	19	55	5	2	1	10	7	78	45	0	6
		ESCUELA SAN GERARDO	1	531	262	256	5	15	8	3	0	57	14	82	10	0	3	9	2	29	19	2	4
		ESCUELA CAÑO ZAPOTA- LINDA VISTA	1	96	47	46	4	1	1	0	0	1	6	12	0	0	1	1	1	12	6	0	1
	LA COLONIA	ESCUELA SAN RAFAEL	7	3 855	2 626	2 576	92	248	45	39	12	60	210	466	114	11	105	140	63	696	275	36	14
		ESCUELA CASCADAS	4	2 150	1 221	1 209	42	117	75	14	7	16	76	127	103	9	79	157	27	290	70	11	1
		ESCUELA SAN BOSCO	2	800	526	503	61	27	12	1	3	12	29	94	16	6	3	95	8	56	80	17	6
CANTÓN SIQUIRRES	SIQUIRRES	ESCUELA JUSTO ANTONIO FACIO	14	7 966	4 668	4 553	146	306	77	507	13	399	248	772	57	87	68	320	126	1 058	369	80	35
		ESCUELA PUEBLO CIVIL	2	1 207	640	609	31	41	12	14	3	56	22	64	13	3	4	140	24	130	52	27	4
		ESCUELA SAN ALBERTO	1	438	206	199	6	18	6	1	2	17	8	24	2	1	22	8	12	64	8	6	1
		ESCUELA SANTA MARTA	2	809	497	477	16	68	6	68	5	28	19	96	19	1	16	8	24	44	59	10	10
		ESCUELA EL COCO	2	693	468	461	9	30	3	37	1	62	22	52	0	5	2	20	7	173	38	5	2
		ESCUELA IMPERIO	2	962	460	452	26	16	11	9	2	40	31	103	6	2	3	49	16	113	25	5	3
		ESCUELA INDIANA TRES	2	802	485	469	4	14	16	67	1	22	10	50	11	1	20	50	20	156	27	12	4
		ESCUELA BARRA DE PARISMINA	1	264	138	132	3	12	1	3	0	51	10	24	2	0	1	6	4	8	7	3	3
		ESCUELA MARYLAND	2	949	527	515	13	26	20	6	2	123	38	95	6	1	10	57	11	95	12	9	3
		ESCUELA GUAYACAN	1	209	134	129	2	17	3	3	0	16	4	48	2	0	2	7	5	9	11	4	1
		ESCUELA LA LUCHA	1	221	136	134	2	8	2	2	0	15	8	12	3	0	5	4	3	66	4	1	1
		ESCUELA LA ESPERANZA IMPERIO	1	140	54	54	7	1	1	1	0	0	7	9	3	0	1	2	2	19	1	0	0
		ESCUELA EL COCAL	2	783	421	406	22	16	3	11	2	29	14	68	4	2	1	17	8	195	14	11	4
		ESCUELA LÍDER SECTOR NORTE	13	7 551	4 223	4 098	125	261	91	194	17	172	226	631	45	40	63	451	130	1 373	279	79	46
	PACUARITO	ESCUELA PACUARITO	2	694	378	366	5	17	4	49	3	5	14	59	12	2	7	12	10	94	73	7	5
		ESCUELA CIMARRONES	3	1 719	922	889	6	31	64	60	3	38	62	236	16	7	12	30	22	243	59	22	11
		ESCUELA LA PERLA	2	781	384	367	8	16	8	8	4	6	26	91	3	2	2	50	14	97	32	13	4
		ESCUELA MADRE DE DIOS	1	263	142	136	4	6	1	10	3	4	28	42	2	1	3	2	0	26	4	4	2
		ESCUELA FAUSTO HERRERA CORDERO	1	591	332	318	8	12	11	9	3	13	8	116	5	0	0	8	9	104	12	10	4
		ESCUELA LA PERLITA	1	464	173	169	2	6	9	5	1	3	4	63	4	0	2	6	3	44	17	2	2
		ESCUELA CULTIVEZ	1	461	217	205	33	10	12	5	2	6	11	55	8	0	7	6	5	32	13	4	8
		ESCUELA LAS BRISAS	1	129	53	43	5	4	0	8	0	5	0	8	1	0	1	2	2	4	3	7	3
	FLORIDA	ESCUELA FLORIDA	2	1 048	697	674	8	24	87	37	1	15	36	104	7	2	20	64	8	167	94	18	5
		ESCUELA SAN ANTONIO	1	217	151	147	2	13	7	0	1	12	5	21	3	0	1	40	4	24	14	3	1
		ESCUELA LA PASCUA	1	86	53	51	0	1	3	0	0	0	2	11	0	0	2	0	1	11	20	1	1
		ESCUELA SAN ISIDRO	1	80	59	58	0	2	2	2	0	3	2	30	1	0	1	1	0	5	9	0	1
	GERMANIA	ESCUELA MILANO	1	497	263	258	56	26	4	4	1	6	12	31	5	0	18	3	5	68	19	2	3
		ESCUELA GERMANIA	2	715	463	445	8	25	8	17	6	10	25	96	6	2	130	10	14	63	25	9	9
		ESCUELA LA HEREDIANA	2	878	548	537	10	35	11	21	4	25	34	119	12	3	3	20	27	158	55	5	6
	EL CAIRO	ESCUELA LÍDER SILVESTRE GRANT GRIFFITH	7	3 810	2 187	2 106	64	107	102	86	8	158	128	328	173	19	36	109	78	539	171	57	24
		ESCUELA SEIS AMIGOS	1	205	124	119	1	3	0	2	0	9	2	21	5	0	0	1	5	68	2	0	5
		ESCUELA EL PEJE	1	518	286	275	6	11	7	5	2	16	12	36	32	0	30	19	6	84	9	5	6
		ESCUELA BELLA VISTA	1	89	47	47	0	2	1	0	0	0	4	9	5	0	0	1	9	12	4	0	0

CUADRO 2.24 LIMÓN: JUNTAS, ELECTORADO, PARTICIPACIÓN, VOTOS POR PARTIDO, NULOS Y BLANCOS, PARA DIPUTACIONES A LA ASAMBLEA LEGISLATIVA, SEGÚN CANTÓN, DISTRITO ADMINISTRATIVO Y CENTRO DE VOTACIÓN
ELECCIONES 4 DE FEBRERO 2018

CANTÓN	DISTRITO ADMINISTRATIVO	CENTRO DE VOTACIÓN	JUNTAS	ELECTORADO	VOTOS RECIBIDOS																				
					TOTAL GENERAL	VOTOS VÁLIDOS																		NULOS	BLANCOS
						TOTAL	ACCESIBILIDAD SIN EXCLUSIÓN	ACCIÓN CIUDADANA	ALIANZA DEMÓCRATA CRISTIANA	AUNTÉNTICO LIMONENSE	DE LOS TRABAJADORES	FRENTE AMPLIO	INTEGRACIÓN NACIONAL	LIBERACIÓN NACIONAL	MOVIMIENTO LIBERTARIO	NUEVA GENERACIÓN	RECUPERANDO VALORES	RENOVACIÓN COSTARRICENSE	REPUBLICANO SOCIAL CRISTIANO	RESTAURACIÓN NACIONAL	UNIDAD SOCIAL CRISTIANA		
CANTÓN TALAMANCA	LA ALEGRÍA	ESCUELA ANTONIO FERNÁNDEZ GAMBOA	3	1 537	1 049	1 023	13	78	64	42	3	30	58	250	14	10	49	27	38	223	124	18	8
		ESCUELA SAN ISIDRO DE GERMANIA	4	1 928	1 159	1 124	13	52	81	35	2	32	63	164	31	0	38	64	26	330	193	20	15
		ESCUELA LA IBERIA	1	467	310	300	2	13	12	7	8	9	23	51	0	0	44	15	14	82	20	6	4
	BRATSI	ESCUELA BRATSI (BAMBU)	1	449	238	229	2	30	2	17	2	28	5	36	1	1	0	3	22	45	35	5	4
		ESCUELA LÍDER DE BRIBRÍ	5	3 046	1 571	1 519	8	110	31	178	6	120	78	222	13	12	18	17	299	264	143	38	14
		ESCUELA SHIROLES	4	2 007	1 039	1 001	10	87	7	130	0	167	16	135	3	2	4	9	36	254	141	27	11
		ESCUELA SIBUJU	1	313	215	204	2	18	0	7	1	13	3	46	1	0	0	1	41	55	16	4	7
		HOGAR DE ANCIANOS SANTA LUISA	1	16	11	10	0	1	0	2	0	1	0	2	0	0	0	0	1	0	3	1	0
	SIXAOLA	ESCUELA FINCA COSTA RICA	3	1 395	568	543	4	37	50	100	1	11	20	61	7	3	3	5	74	111	56	18	7
		ESCUELA PARAÍSO	3	1 503	811	775	5	23	35	97	5	101	33	70	15	0	5	37	147	99	103	28	8
		ESCUELA GANDOCA	1	204	124	124	0	5	6	23	0	15	2	26	1	0	1	1	14	24	6	0	0
		ESCUELA DAYTONIA	1	602	290	284	2	18	20	13	2	7	8	42	3	0	5	23	64	43	34	5	1
		ESCUELA FINCA MARGARITA	2	953	509	495	3	16	27	53	3	13	30	66	5	4	1	5	126	91	52	11	3
	CAHUITA	ESCUELA EXCELENCIA CAHUITA	2	1 050	529	514	2	16	8	278	0	31	18	41	0	1	1	2	36	48	32	12	3
		ESCUELA PUERTO VIEJO	3	1 557	722	694	4	64	13	174	3	83	30	54	6	1	13	13	31	139	66	16	12
		ESCUELA MANZANILLO	1	315	169	163	0	12	1	57	1	11	17	7	2	0	1	1	20	21	12	5	1
		ESCUELA HOME CREEK	4	2 071	1 135	1 108	3	55	93	58	1	57	45	104	8	1	11	11	82	267	312	20	7
		ESCUELA DINDIRI CARBON DOS	1	135	96	94	0	8	0	26	1	0	4	15	1	0	0	1	21	3	14	2	0
		ESCUELA BORDÓN	1	591	341	324	4	17	10	74	0	8	12	58	4	1	3	4	33	45	51	5	12
	TELIRE	ESCUELA BERNARDO DRUG INGERMANN	4	1 911	968	923	5	47	5	10	2	338	16	210	7	1	7	9	68	89	109	30	15
		ESCUELA COROMA	1	410	212	207	0	5	0	0	0	69	4	19	0	0	3	3	4	21	79	2	3
		ESCUELA KATSI	2	656	229	218	2	11	3	8	1	42	10	48	2	2	2	1	13	32	41	8	3
		ESCUELA SEPEQUE	2	1 030	514	484	2	19	11	5	1	118	3	19	2	2	10	6	115	82	89	15	15
		ESCUELA TELIRE (BLEY)	1	202	51	49	0	2	1	0	0	0	0	36	0	0	0	1	0	1	8	1	1
		ESCUELA YORKIN	1	225	114	108	0	21	1	1	1	15	3	8	1	0	2	3	14	5	33	5	1
		ESCUELA DE JAKCATACLA (MESA DE PIEDRA)	1	229	61	56	3	0	1	0	1	4	0	3	0	1	0	1	1	39	2	1	4
CANTÓN MATINA	MATINA	ESCUELA MATINA	4	2 136	1 177	1 134	230	33	30	206	3	17	35	142	12	1	68	34	38	228	57	31	12
		ESCUELA CORINA	1	526	221	210	1	2	7	39	0	9	9	34	4	0	3	2	2	71	27	6	5
		ESCUELA BRISTOL	1	464	272	255	3	5	6	26	2	3	4	43	2	0	69	5	26	21	40	13	4
		ESCUELA SAN MIGUEL	1	375	196	190	7	7	9	17	1	7	6	42	2	1	4	14	7	42	24	3	3
		ESCUELA LINEA B	2	890	520	503	7	8	11	85	2	6	23	54	8	3	24	18	9	188	57	14	3
		ESCUELA CUATRO MILLAS	1	279	128	124	7	5	3	7	0	0	2	55	2	0	1	2	3	23	14	2	2
		ESCUELA PALMERA	1	263	94	93	1	8	0	5	0	11	1	13	3	0	2	4	6	32	7	0	1
		ESCUELA LA ESPERANZA	1	262	157	154	5	7	3	17	0	3	10	32	2	0	3	2	5	50	15	2	1
	BATÁN	ESCUELA EXCELENCIA DE BATÁN	12	7 191	3 859	3 737	296	202	514	196	16	122	173	548	46	16	34	117	192	896	369	88	34
		ESCUELA LUZON	2	753	369	352	5	16	19	20	1	15	8	52	4	0	41	11	6	75	79	16	1
		ESCUELA VEINTIOCHO MILLAS	2	931	536	517	6	18	87	24	2	6	14	83	6	4	1	2	27	202	35	15	4
		ESCUELA SAHARA	1	645	323	303	1	6	58	36	0	15	9	59	8	0	6	9	6	47	43	18	2
		ESCUELA SANTA MARTA	2	821	447	430	3	15	24	20	1	17	18	89	6	0	6	11	8	98	114	9	8
		ESCUELA VEGAS MADRE DE DIOS	1	317	157	153	3	6	5	1	0	16	5	46	4	3	3	4	3	34	20	2	2
		ESCUELA BARBILLA	1	349	209	198	5	14	7	5	1	11	8	21	5	0	3	31	8	55	24	5	6
	CARRANDI	ESCUELA ZENT	3	1 333	812	788	10	25	51	125	2	10	36	77	23	3	142	23	26	199	36	15	9
		ESCUELA ESTRADA	2	1 089	605	578	8	22	10	178	1	9	23	55	4	3	25	11	14	151	64	22	5
		UNIDAD PEDAGOGICA RÍO CUBA	5	2 612	1 438	1 399	18	39	68	126	7	19	96	271	47	1	147	62	38	330	130	23	16
		ESCUELA SANTA MARÍA	1	626	368	357	3	20	16	36	0	6	12	71	7	1	26	12	7	99	41	4	7
CANTÓN GUÁCIMO	GUÁCIMO	COLEGIO ACADÉMICO DE GUÁCIMO	16	9 609	5 208	5 085	481	462	420	258	40	180	361	663	210	22	348	93	106	1 022	419	101	22
		SALÓN COMUNAL EL HOGAR	2	754	438	429	24	44	16	23	1	13	36	62	33	3	10	9	20	77	58	2	7
		ESCUELA EL BOSQUE	2	826	480	465	41	24	65	11	2	16	29	96	4	0	4	6	17	100	50	11	4
		ESCUELA PARISMINA	1	519	367	357	18	31	25	13	1	14	26	52	10	0	13	4	18	108	24	9	1
		ESCUELA SAN LUIS	2	998	594	585	60	42	63	11	3	36	57	86	25	1	13	16	13	109	50	5	4
		ESCUELA LAS COLINAS	1	153	99	96	4	3	3	3	0	0	4	16	0	0	1	3	3	45	11	1	2
		HOGAR DE ANCIANOS NORMAN HENRY WALCOT	1	18	14	13	0	0	0	0	0	0	1	11	0	1	0	0	0	0	0	0	1
	MERCEDES	ESCUELA IROQUOIS	2	888	604	592	14	76	122	9	2	11	22	138	6	6	4	8	9	137	28	6	6
	POCORA	ESCUELA LÍDER DE POCORO NORTE	5	2 469	1 525	1 476	64	115	176	37	9	43	73	235	101	5	27	34	37	395	125	32	17
		ESCUELA OJO DE AGUA	1	49	23	23	0	0	0	5	0	0	0	13	1	0	2	0	0	2	0	0	0
		ESCUELA NUEVO AMANECER	3	1 506	980	955	41	61	79	23	8	19	38	89	28	3	51	23	23	427	42	11	14
		ESCUELA POCORA SUR	1	568	355	348	12	13	14	9	2	10	33	78	8	4	12	7	13	108	25	3	4
	RÍO JIMÉNEZ	ESCUELA BALSAVILLE	8	4 776	2 869	2 788	143	171	654	45	17	83	182	410	126	12	35	115	62	533	200	57	24
		ESCUELA EL CAMARÓN	2	1 072	677	648	24	25	66	8	5	26	39	194	20	1	40	12	9	149	30	19	10
		ESCUELA LOS ÁNGELES	1	633	414	406	55	12	159	2	5	8	6	89	3	0	3	10	3	39	12	6	2
	DUACARÍ	ESCUELA LUIS SHAPIRO	3	1 700	1 036	999	38	41	244	7	5	77	61	173	9	2	53	49	24	147	69	26	11
		ESCUELA EXCELENCIA	2	681	410	398	8	10	27	1	4	5	13	139	11	2	1	126	2	27	22	7	5
		ESCUELA EL LIMBO	3	1 641	931	895	19	80	165	8	12	38	41	171	15	3	77	17	30	166	53	24	12

FUENTE: Tribunal Supremo de Elecciones.

N.º 1230-E11-2018. TRIBUNAL SUPREMO DE ELECCIONES. San José, a las once horas del veintisiete de febrero de dos mil dieciocho.

Declaratoria de elección de Diputados a la Asamblea Legislativa de la República de Costa Rica para el período constitucional comprendido entre el 1.° de mayo de 2018 y el 30 de abril de 2022.

RESULTANDO

1.- Que, de conformidad con lo establecido en los artículos 9, 99, 102 inciso 1), 106, 107, 116 de la Constitución Política y 52 inciso k), 147, 148, 150, 151, 166, 202 y 205 del Código Electoral, el 4 de octubre de 2017, mediante decreto n.° 11-2017, publicado en *La Gaceta* n.° 191 del 10 de octubre de 2017, este Tribunal convocó a todos los ciudadanos inscritos como electores en el Departamento Electoral del Registro Civil para que, ejerciendo el derecho fundamental al sufragio en votación DIRECTA Y SECRETA, concurrieran a las respectivas juntas receptoras de votos el domingo 4 de febrero de 2018, a fin de que procedieran a elegir Diputados a la Asamblea Legislativa, en los términos establecidos en la referida convocatoria.

2.- Que para dicha elección inscribieron en el Registro Electoral sus respectivos candidatos los siguientes partidos políticos: **en todas las provincias del país:** Accesibilidad Sin Exclusión, Acción Ciudadana, Alianza Demócrata Cristiana, De los Trabajadores, Frente Amplio, Integración Nacional, Liberación Nacional, Movimiento Libertario, Nueva Generación, Renovación Costarricense, Republicano Social Cristiano, Restauración Nacional y Unidad Social Cristiana; y adicionalmente en las provincias que se dirá, los siguientes partidos políticos: **San José:** Comunal Unido, De los Transportistas, Fuerzas Unidas para el Cambio, Liberal Progresista, Nuevo Partido Socialista, Patria, Igualdad y Democracia, Todos y Vamos; **Alajuela:** Liberal Progresista; **Cartago:** Actuemos Ya; **Heredia:** Liberal Progresista; **Guanacaste:** Unión Guanacasteca; **Puntarenas:** Liberal Progresista y **Limón:** Auténtico Limonense y Recuperando Valores.

3.- Que los comicios se celebraron el domingo 4 de febrero de 2018, fecha en la cual los electores sufragaron ante las juntas receptoras de votos numeradas en forma consecutiva de la uno a la seis mil seiscientos doce e instaladas en los dos mil setenta y dos distritos electorales de todo el país, así como en cuarenta y dos países para el caso de voto en el extranjero, con un padrón total de tres millones trescientos veintidós mil trescientos veintinueve electores.

4.- Que, en virtud de lo dispuesto en el artículo 187 del Código Electoral, en el extranjero únicamente se realizó la votación para elegir Presidente y Vicepresidentes de la República; motivo por el cual el padrón para la elección de Diputados a la Asamblea Legislativa correspondió solamente a tres millones doscientos noventa mil cuatrocientos sesenta y cinco electores.

5.- Que, según lo dispuesto en los artículos 102 incisos 7) y 8) de la Constitución Política, 12 inciso b), 197 y 198 del Código Electoral y la resolución n.º 5721-E8-2009 de las 11 horas del 18 de diciembre de 2009, este Tribunal efectuó el escrutinio definitivo de los sufragios emitidos para la elección de Diputados a la Asamblea Legislativa.

CONSIDERANDO

I.- Del escrutinio definitivo de los sufragios emitidos para elegir Diputados a la Asamblea Legislativa en la referida votación se derivan los siguientes resultados:

COSTA RICA: VOTOS VÁLIDOS PARA DIPUTADOS A LA ASAMBLEA LEGISLATIVA POR PROVINCIA SEGÚN PARTIDO POLÍTICO, ELECCIONES 4 DE FEBRERO DE 2018

PARTIDO POLÍTICO	TOTAL	PROVINCIAS						
		SAN JOSÉ	ALAJUELA	CARTAGO	HEREDIA	GUANACASTE	PUNTARENAS	LIMÓN
TOTAL VOTOS VÁLIDOS	**2 137 556**	**750 910**	**420 581**	**272 894**	**235 084**	**139 063**	**167 971**	**151 053**
ACCESIBILIDAD SIN EXCLUSIÓN	46 071	14 511	8 737	7 070	3 347	4 218	1 762	6 426
ACCIÓN CIUDADANA	347 703	131 046	73 436	54 242	49 257	13 822	15 586	10 314
ACTUEMOS YA	9 898	-	-	9 898	-	-	-	-
ALIANZA DEMÓCRATA CRISTIANA	52 325	12 506	7 154	15 422	2 822	2 551	3 259	8 611
AUTÉNTICO LIMONENSE	13 661	-	-	-	-	-	-	13 661
COMUNAL UNIDO	6 270	6 270	-	-	-	-	-	-
DE LOS TRABAJADORES	11 615	3 713	2 816	1 501	1 049	560	790	1 186
DE LOS TRANSPORTISTAS	4 868	4 868	-	-	-	-	-	-
FRENTE AMPLIO	84 437	37 289	11 982	9 700	11 418	3 163	5 129	5 756
FUERZAS UNIDAS PARA EL CAMBIO	8 237	8 237	-	-	-	-	-	-
INTEGRACIÓN NACIONAL	163 933	51 804	30 612	22 346	16 603	17 095	15 519	9 954
LIBERACIÓN NACIONAL	416 638	134 886	91 520	54 197	44 772	32 486	36 257	22 520
LIBERAL PROGRESISTA	12 537	5 881	3 693	-	1 050	-	1 913	-
MOVIMIENTO LIBERTARIO	49 659	16 813	6 557	5 003	4 659	4 467	5 743	6 417
NUEVA GENERACIÓN	45 896	15 179	9 846	8 710	5 122	1 960	4 148	931
NUEVO PARTIDO SOCIALISTA	790	790	-	-	-	-	-	-
PATRIA, IGUALDAD Y DEMOCRACIA	1 881	1 881	-	-	-	-	-	-
RECUPERANDO VALORES	4 840	-	-	-	-	-	-	4 840
RENOVACIÓN COSTARRICENSE	41 806	11 913	7 037	6 910	3 027	3 350	4 319	5 250
REPUBLICANO SOCIAL CRISTIANO	89 969	30 715	20 237	12 877	8 122	4 879	7 680	5 459
RESTAURACIÓN NACIONAL	388 086	132 062	86 719	28 709	41 773	21 864	41 795	35 164
TODOS	8 062	8 062	-	-	-	-	-	-
UNIDAD SOCIAL CRISTIANA	312 097	114 201	60 235	36 309	42 063	20 654	24 071	14 564
UNIÓN GUANACASTECA	7 994	-	-	-	-	7 994	-	-
VAMOS	8 283	8 283	-	-	-	-	-	-

II.- De conformidad con lo que dispone el artículo 106 *in fine* de la Constitución Política, los Diputados se eligen por provincia en número de cincuenta y siete para todo el país y de acuerdo con el último censo general de población del año 2011 correspondió, conforme al decreto de convocatoria supra referido, la siguiente asignación de plazas a adjudicar por provincias:

CANTIDAD DE DIPUTADOS A ELEGIR POR PROVINCIA

PROVINCIA	CANTIDAD
SAN JOSÉ	19 (DIECINUEVE)
ALAJUELA	11 (ONCE)
CARTAGO	7 (SIETE)
HEREDIA	6 (SEIS)
GUANACASTE	4 (CUATRO)
PUNTARENAS	5 (CINCO)
LIMÓN	5 (CINCO)
TOTAL	**57 (CINCUENTA Y SIETE)**

III.- La elección de Diputados a la Asamblea Legislativa se hace por el sistema de cociente y cifra residual con barrera de subcociente, entendiéndose por cociente la cifra que se obtiene al dividir el total de votos válidos emitidos para cada provincia entre el número de plazas a llenar en cada una de ellas; y por subcociente –barrera mínima para participar en la adjudicación de escaños– el total de votos válidos emitidos a favor de un partido que, sin alcanzar la cifra cociente, alcance o supere el cincuenta por ciento de ésta (artículos 201, 203 y 204 del Código Electoral y resolución n.º 0576-E-2002 de las 14 horas del 18 de abril de 2002).

IV.- A cada partido que haya concurrido a la votación se le declararán electos, en el orden de su colocación en la papeleta, tantos candidatos como cocientes haya logrado, haciéndose primero la declaratoria de elección del partido que mayor número de votos obtuvo en el circuito electoral correspondiente, continuándola en el orden decreciente de éstos; si quedaren plazas sin llenar por el sistema de cociente, la distribución se hará a favor de los partidos en el orden decreciente de la cifra residual de su votación, pero incluyendo a aquellos partidos que apenas alcanzaren subcociente, como si su votación total fuera cifra residual; y si aún quedaren plazas sin llenar, se repetirá la operación anterior hasta adjudicarlas en su totalidad (artículo 205 del Código Electoral).

V.- De las cifras consignadas anteriormente y la aplicación de las normas referidas, según el caudal de votos obtenido por los partidos políticos en cada una de las provincias, corresponden las siguientes asignaciones de plazas de Diputados a la Asamblea Legislativa:

PROVINCIA SAN JOSÉ

DIPUTADOS A ELEGIR	**19**
COCIENTE	39 521,579
SUBCOCIENTE	19 760,789

PARTIDOS	VOTOS VÁLIDOS RECIBIDOS	POR COCIENTE	RESIDUOS	POR RESIDUO MAYOR	TOTAL
TOTAL	**750 910**	**12**		**7**	**19**
ACCESIBILIDAD SIN EXCLUSIÓN	14 511	-	-	-	-
ACCIÓN CIUDADANA	131 046	3	12 481,263	1	4
ALIANZA DEMÓCRATA CRISTIANA	12 506	-	-	-	-
COMUNAL UNIDO	6 270	-	-	-	-
DE LOS TRABAJADORES	3 713	-	-	-	-
DE LOS TRANSPORTISTAS	4 868	-	-	-	-
FRENTE AMPLIO	37 289	-	37 289,000	1	1
FUERZAS UNIDAS PARA EL CAMBIO	8 237	-	-	-	-
INTEGRACIÓN NACIONAL	51 804	1	12 282,421	1	2
LIBERACIÓN NACIONAL	134 886	3	16 321,263	1	4
LIBERAL PROGRESISTA	5 881	-	-	-	-
MOVIMIENTO LIBERTARIO	16 813	-	-	-	-
NUEVA GENERACIÓN	15 179	-	-	-	-
NUEVO PARTIDO SOCIALISTA	790	-	-	-	-
PATRIA, IGUALDAD Y DEMOCRACIA	1 881	-	-	-	-
RENOVACIÓN COSTARRICENSE	11 913	-	-	-	-
REPUBLICANO SOCIAL CRISTIANO	30 715	-	30 715,000	1	1
RESTAURACIÓN NACIONAL	132 062	3	13 497,263	1	4
TODOS	8 062	-	-	-	-
UNIDAD SOCIAL CRISTIANA	114 201	2	35 157,842	1	3
VAMOS	8 283	-	-	-	-

PROVINCIA ALAJUELA

DIPUTADOS A ELEGIR	**11**
COCIENTE	38 234,636
SUBCOCIENTE	19 117,318

PARTIDOS	VOTOS VÁLIDOS RECIBIDOS	POR COCIENTE	RESIDUOS	POR RESIDUO MAYOR	TOTAL
TOTAL	**420 581**	**6**		**5**	**11**
ACCESIBILIDAD SIN EXCLUSIÓN	8 737	-	-	-	-
ACCIÓN CIUDADANA	73 436	1	35 201,364	1	2
ALIANZA DEMÓCRATA CRISTIANA	7 154	-	-	-	-
DE LOS TRABAJADORES	2 816	-	-	-	-
FRENTE AMPLIO	11 982	-	-	-	-
INTEGRACIÓN NACIONAL	30 612	-	30 612,000	1	1
LIBERACIÓN NACIONAL	91 520	2	15 050,727	1	3
LIBERAL PROGRESISTA	3 693	-	-	-	-
MOVIMIENTO LIBERTARIO	6 557	-	-	-	-
NUEVA GENERACIÓN	9 846	-	-	-	-
RENOVACIÓN COSTARRICENSE	7 037	-	-	-	-
REPUBLICANO SOCIAL CRISTIANO	20 237	-	20 237,000	1	1
RESTAURACIÓN NACIONAL	86 719	2	10 249,727	-	2
UNIDAD SOCIAL CRISTIANA	60 235	1	22 000,364	1	2

PROVINCIA CARTAGO

DIPUTADOS A ELEGIR	**7**
COCIENTE	38 984,857
SUBCOCIENTE	19 492,429

PARTIDOS	VOTOS VÁLIDOS RECIBIDOS	POR COCIENTE	RESIDUOS	POR RESIDUO MAYOR	TOTAL
TOTAL	**272 894**	**2**		**5**	**7**
ACCESIBILIDAD SIN EXCLUSIÓN	7 070	-	-	-	-
ACCIÓN CIUDADANA	54 242	1	15 257,143	1	2
ACTUEMOS YA	9 898	-	-	-	-
ALIANZA DEMÓCRATA CRISTIANA	15 422	-	-	-	-
DE LOS TRABAJADORES	1 501	-	-	-	-
FRENTE AMPLIO	9 700	-	-	-	-
INTEGRACIÓN NACIONAL	22 346	-	22 346,000	1	1
LIBERACIÓN NACIONAL	54 197	1	15 212,143	1	2
MOVIMIENTO LIBERTARIO	5 003	-	-	-	-
NUEVA GENERACIÓN	8 710	-	-	-	-
RENOVACIÓN COSTARRICENSE	6 910	-	-	-	-
REPUBLICANO SOCIAL CRISTIANO	12 877	-	-	-	-
RESTAURACIÓN NACIONAL	28 709	-	28 709,000	1	1
UNIDAD SOCIAL CRISTIANA	36 309	-	36 309,000	1	1

PROVINCIA HEREDIA

DIPUTADOS A ELEGIR	**6**
COCIENTE	39 180,667
SUBCOCIENTE	19 590,333

PARTIDOS	VOTOS VÁLIDOS RECIBIDOS	POR COCIENTE	RESIDUOS	POR RESIDUO MAYOR	TOTAL
TOTAL	**235 084**	**4**		**2**	**6**
ACCESIBILIDAD SIN EXCLUSIÓN	3 347	-	-	-	-
ACCIÓN CIUDADANA	49 257	1	10 076,333	1	2
ALIANZA DEMÓCRATA CRISTIANA	2 822	-	-	-	-
DE LOS TRABAJADORES	1 049	-	-	-	-
FRENTE AMPLIO	11 418	-	-	-	-
INTEGRACIÓN NACIONAL	16 603	-	-	-	-
LIBERACIÓN NACIONAL	44 772	1	5 591,333	1	2
LIBERAL PROGRESISTA	1 050	-	-	-	-
MOVIMIENTO LIBERTARIO	4 659	-	-	-	-
NUEVA GENERACIÓN	5 122	-	-	-	-
RENOVACIÓN COSTARRICENSE	3 027	-	-	-	-
REPUBLICANO SOCIAL CRISTIANO	8 122	-	-	-	-
RESTAURACIÓN NACIONAL	41 773	1	2 592,333	-	1
UNIDAD SOCIAL CRISTIANA	42 063	1	2 882,333	-	1

PROVINCIA GUANACASTE

DIPUTADOS A ELEGIR	**4**
COCIENTE	34 765,750
SUBCOCIENTE	17 382,875

PARTIDOS	VOTOS VÁLIDOS RECIBIDOS	POR COCIENTE	RESIDUOS	POR RESIDUO MAYOR	TOTAL
TOTAL	**139 063**	-		**4**	**4**
ACCESIBILIDAD SIN EXCLUSIÓN	4 218	-	-	-	-
ACCIÓN CIUDADANA	13 822	-	-	-	-
ALIANZA DEMÓCRATA CRISTIANA	2 551	-	-	-	-
DE LOS TRABAJADORES	560	-	-	-	-
FRENTE AMPLIO	3 163	-	-	-	-
INTEGRACIÓN NACIONAL	17 095	-	-	-	-
LIBERACIÓN NACIONAL	32 486	-	32 486,000	2	2
MOVIMIENTO LIBERTARIO	4 467	-	-	-	-
NUEVA GENERACIÓN	1 960	-	-	-	-
RENOVACIÓN COSTARRICENSE	3 350	-	-	-	-
REPUBLICANO SOCIAL CRISTIANO	4 879	-	-	-	-
RESTAURACIÓN NACIONAL	21 864	-	21 864,000	1	1
UNIDAD SOCIAL CRISTIANA	20 654	-	20 654,000	1	1
UNIÓN GUANACASTECA	7 994	-	-	-	-

PROVINCIA PUNTARENAS

DIPUTADOS A ELEGIR	**5**
COCIENTE	33 594,200
SUBCOCIENTE	16 797,100

PARTIDOS	VOTOS VÁLIDOS RECIBIDOS	POR COCIENTE	RESIDUOS	POR RESIDUO MAYOR	TOTAL
TOTAL	**167 971**	**2**		**3**	**5**
ACCESIBILIDAD SIN EXCLUSIÓN	1 762	-	-	-	-
ACCIÓN CIUDADANA	15 586	-	-	-	-
ALIANZA DEMÓCRATA CRISTIANA	3 259	-	-	-	-
DE LOS TRABAJADORES	790	-	-	-	-
FRENTE AMPLIO	5 129	-	-	-	-
INTEGRACIÓN NACIONAL	15 519	-	-	-	-
LIBERACIÓN NACIONAL	36 257	1	2 662,800	1	2
LIBERAL PROGRESISTA	1 913	-	-	-	-
MOVIMIENTO LIBERTARIO	5 743	-	-	-	-
NUEVA GENERACIÓN	4 148	-	-	-	-
RENOVACIÓN COSTARRICENSE	4 319	-	-	-	-
REPUBLICANO SOCIAL CRISTIANO	7 680	-	-	-	-
RESTAURACIÓN NACIONAL	41 795	1	8 200,800	1	2
UNIDAD SOCIAL CRISTIANA	24 071	-	24 071,000	1	1

PROVINCIA LIMÓN

DIPUTADOS A ELEGIR	**5**
COCIENTE	30 210,600
SUBCOCIENTE	15 105,300

PARTIDOS	VOTOS VÁLIDOS RECIBIDOS	POR COCIENTE	RESIDUOS	POR RESIDUO MAYOR	TOTAL
TOTAL	**151 053**	**1**		**4**	**5**
ACCESIBILIDAD SIN EXCLUSIÓN	6 426	-	-	-	-
ACCIÓN CIUDADANA	10 314	-	-	-	-
ALIANZA DEMÓCRATA CRISTIANA	8 611	-	-	-	-
AUTÉNTICO LIMONENSE	13 661	-	-	-	-
DE LOS TRABAJADORES	1 186	-	-	-	-
FRENTE AMPLIO	5 756	-	-	-	-
INTEGRACIÓN NACIONAL	9 954	-	-	-	-
LIBERACIÓN NACIONAL	22 520	-	22 520,000	2	2
MOVIMIENTO LIBERTARIO	6 417	-	-	-	-
NUEVA GENERACIÓN	931	-	-	-	-
RECUPERANDO VALORES	4 840	-	-	-	-
RENOVACIÓN COSTARRICENSE	5 250	-	-	-	-
REPUBLICANO SOCIAL CRISTIANO	5 459	-	-	-	-
RESTAURACIÓN NACIONAL	35 164	1	4 953,400	2	3
UNIDAD SOCIAL CRISTIANA	14 564	-	-	-	-

VI.- Que para el caso de funcionarios municipales de elección popular que resultaren electos como Diputados a la Asamblea Legislativa y ante la imposibilidad de ejercer simultáneamente ambos cargos -en razón de lo dispuesto en el artículo 112 de la Constitución Política- corresponde declararlos electos en el cargo de mayor jerarquía. Lo anterior tendrá plena eficacia jurídica si el interesado, en el plazo de tres días hábiles a partir de la notificación de la presente declaratoria, no plantea ante este Tribunal su oposición. Transcurrido dicho término, se iniciarán en expediente individual las correspondientes diligencias de cancelación de credenciales del puesto de elección popular municipal; caso en el cual esa cancelación regiría a partir del 1.° de mayo de 2018.

POR TANTO

De conformidad con lo expuesto y con fundamento en las disposiciones de orden constitucional y legal de que se ha hecho mérito, se DECLARAN constitucionalmente electos DIPUTADOS A LA ASAMBLEA LEGISLATIVA para el período constitucional comprendido entre el 1.° de mayo de 2018 y el 30 de abril de 2022, a los ciudadanos que a continuación se detalla:

Provincia: **SAN JOSÉ**

Posición	Cédula	Nombre Completo	Partido
1	602480942	CARLOS RICARDO BENAVIDES JIMENEZ	PLN
2	109540364	SILVIA VANESSA HERNANDEZ SANCHEZ	PLN
3	603410789	WAGNER ALBERTO JIMENEZ ZUÑIGA	PLN
4	110640928	ANA KARINE NIÑO GUTIERREZ	PLN
5	104520018	CARLOS LUIS AVENDAÑO CALVO	PREN
6	104340728	FLORIA MARIA SEGREDA SAGOT	PREN
7	109620869	HARLLAN HOEPELMAN PAEZ	PREN
8	111180807	IVONNE ACUÑA CABRERA	PREN
9	204180054	NIELSEN PEREZ PEREZ	PAC
10	900440044	VICTOR MANUEL MORALES MORA	PAC
11	112840296	PAOLA VIVIANA VEGA RODRIGUEZ	PAC
12	401650343	ENRIQUE SANCHEZ CARBALLO	PAC
13	108310263	MARIA VITA MONGE GRANADOS	PUSC
14	502470526	PEDRO MIGUEL MUÑOZ FONSECA	PUSC
15	107540276	SHIRLEY DIAZ MEJIAS C.C. SHIRLEY DIAZ MEJIA	PUSC
16	104750932	WALTER MUÑOZ CESPEDES	PIN
17	105080924	ZOILA ROSA VOLIO PACHECO	PIN
18	109770645	JOSE MARIA VILLALTA FLOREZ ESTRADA	FA
19	104750144	OTTO ROBERTO VARGAS VIQUEZ	PRSC

Provincia: **ALAJUELA**

Posición	Cédula	Nombre Completo	Partido
1	203510487	ROBERTO HERNAN THOMPSON CHACON	PLN
2	206650715	MARIA JOSE CORRALES CHACON	PLN
3	206310547	DANIEL ISAAC ULATE VALENCIANO	PLN
4	401410623	NIDIA LORENA CESPEDES CISNEROS	PREN
5	109440102	IGNACIO ALBERTO ALPIZAR CASTRO	PREN
6	111530380	CAROLINA HIDALGO HERRERA	PAC
7	204090052	LUIS RAMON CARRANZA CASCANTE	PAC
8	205690795	ERWEN YANAN MASIS CASTRO	PUSC
9	205900906	MARIA INES SOLIS QUIROS	PUSC
10	204470493	ERIC RODRIGUEZ STELLER C.C. ERICK RODRIGUEZ STELLER	PIN
11	109380845	DRAGOS DOLANESCU VALENCIANO	PRSC

Provincia: **CARTAGO**

Posición	Cédula	Nombre Completo	Partido
1	103460198	MARIO EDUARDO CASTILLO MELENDEZ C.C. MARIO CASTILLO MENDEZ	PAC
2	304060966	LAURA GUIDO PEREZ	PAC
3	303420972	PAOLA ALEXANDRA VALLADARES ROSADO	PLN
4	104900012	LUIS FERNANDO CHACON MONGE	PLN
5	303940026	PABLO HERIBERTO ABARCA MORA	PUSC
6	303880072	XIOMARA PRISCILLA RODRIGUEZ HERNANDEZ	PREN
7	107810612	SYLVIA PATRICIA VILLEGAS ALVAREZ	PIN

Provincia: **HEREDIA**

Posición	Cédula	Nombre Completo	Partido
1	501910924	WELMER RAMOS GONZALEZ	PAC
2	401110226	CATALINA MONTERO GOMEZ	PAC
3	110430576	ANA LUCIA DELGADO OROZCO	PLN
4	106570987	JORGE LUIS FONSECA FONSECA	PLN
5	105060579	ARACELLY SALAS EDUARTE	PUSC
6	110490739	JONATHAN PRENDAS RODRIGUEZ	PREN

Provincia: **GUANACASTE**

Posición	Cédula	Nombre Completo	Partido
1	501600267	LUIS ANTONIO AIZA CAMPOS	PLN
2	103240190	AIDA MARIA MONTIEL HECTOR	PLN
3	602350849	MILEYDE ALVARADO ARIAS C.C. MILEIDY ALVARADO ARIAS	PREN
4	106120096	RODOLFO RODRIGO PEÑA FLORES	PUSC

Provincia: **PUNTARENAS**

Posición	Cédula	Nombre Completo	Partido
1	603010766	CARMEN IRENE CHAN MORA	PREN
2	603130091	MELVIN ANGEL NUÑEZ PIÑA	PREN
3	112940506	FRANGGI NICOLAS SOLANO	PLN
4	603930601	GUSTAVO ALONSO VIALES VILLEGAS	PLN
5	602170192	OSCAR MAURICIO CASCANTE CASCANTE	PUSC

Provincia: **LIMÓN**

Posición	Cédula	Nombre Completo	Partido
1	700650050	EDUARDO NEWTON CRUICKSHANK SMITH	PREN
2	701690892	MAROLIN RAQUEL AZOFEIFA TREJOS C.C. MARULIN AZOFEIFA TREJOS	PREN
3	502640009	GIOVANNI ALBERTO GOMEZ OBANDO	PREN
4	602370375	YORLENI LEON MARCHENA	PLN
5	700570373	DAVID HUBERT GOURZONG CERDAS	PLN

Tomen nota los señores MARÍA VITA MONGE GRANADOS, ROBERTO HERNÁN THOMPSON CHACÓN, LUIS RAMÓN CARRANZA CASCANTE y ANA LUCÍA DELGADO OROZCO –quienes fueron declarados previa y respectivamente como Regidora Suplente del cantón Pérez Zeledón, Alcalde del cantón Central Alajuela, Regidor Propietario del cantón San Carlos y Vicealcaldesa Primera del cantón Flores, para el período municipal 2016-2020– de lo establecido en el considerando VI de la presente resolución.

En atención a lo dispuesto por el artículo 12 inciso h) del Código Electoral, notifíquese a los partidos políticos que inscribieron candidaturas para dicha elección, a los ciudadanos electos, a los Poderes de la República, a la Contraloría General de la República, a la Procuraduría General de la República, a la Defensoría de los Habitantes y al Ministerio Público. Publíquese en el Diario Oficial y en el sitio web de este Tribunal.

LUIS ANTONIO SOBRADO GONZÁLEZ
PRESIDENTE

EUGENIA MARÍA ZAMORA CHAVARRÍA
VICEPRESIDENTA

MAX ALBERTO ESQUIVEL FAERRON
MAGISTRADO

ZETTY MARÍA BOU VALVERDE
MAGISTRADA

LUIS DIEGO BRENES VILLALOBOS
MAGISTRADO

ERICK ADRIÁN GUZMÁN VARGAS
SECRETARIO GENERAL

CAPÍTULO III
Elecciones para presidencia y vicepresidencias (segunda vuelta)

CUADRO 3.1 COSTA RICA: JUNTAS, ELECTORADO, VOTOS POR PARTIDO, NULOS, BLANCOS Y ABSTENCIONISMO, PARA PRESIDENCIA Y VICEPRESIDENCIAS DE LA REPÚBLICA, POR PROVINCIA Y EXTRANJERO
ELECCIONES 1 DE ABRIL 2018

JUNTAS, ELECTORADO, VOTOS POR PARTIDO, NULOS, BLANCOS Y ABSTENCIONISMO	COSTA RICA	PROVINCIA							EXTRANJERO
		SAN JOSÉ	ALAJUELA	CARTAGO	HEREDIA	GUANACASTE	PUNTARENAS	LIMÓN	
JUNTAS	6 612	2 092	1 266	740	613	565	716	550	70
ELECTORADO	3 322 329	1 114 779	630 990	387 905	332 859	240 637	310 662	272 633	31 864
VOTOS RECIBIDOS	2 207 556	769 441	433 414	286 482	243 160	142 530	174 764	152 946	4 819
PARTICIPACIÓN [1/]	66,4	69,0	68,7	73,9	73,1	59,2	56,3	56,1	15,1
VOTOS VÁLIDOS	2 183 296	761 097	428 799	283 265	240 860	140 999	172 624	150 876	4 776
ACCIÓN CIUDADANA	1 322 908	473 864	256 282	211 386	162 041	82 596	77 755	55 277	3 707
RESTAURACIÓN NACIONAL	860 388	287 233	172 517	71 879	78 819	58 403	94 869	95 599	1 069
BLANCOS	4 536	1 581	936	607	459	225	402	316	10
NULOS	19 724	6 763	3 679	2 610	1 841	1 306	1 738	1 754	33
ABSTENCIONISMO	1 114 773	345 338	197 576	101 423	89 699	98 107	135 898	119 687	27 045
	33,6	31,0	31,3	26,2	26,9	40,8	43,8	43,9	84,9

[1/] Porcentaje de participación: se calcula dividiendo la cantidad de votos recibidos entre el electorado.

FUENTE: Tribunal Supremo de Elecciones.

GRÁFICO 3.1 COSTA RICA: PORCENTAJE DE VOTOS POR PARTIDO, PARA PRESIDENCIA Y VICEPRESIDENCIAS DE LA REPÚBLICA, ELECCIONES 1 DE ABRIL 2018

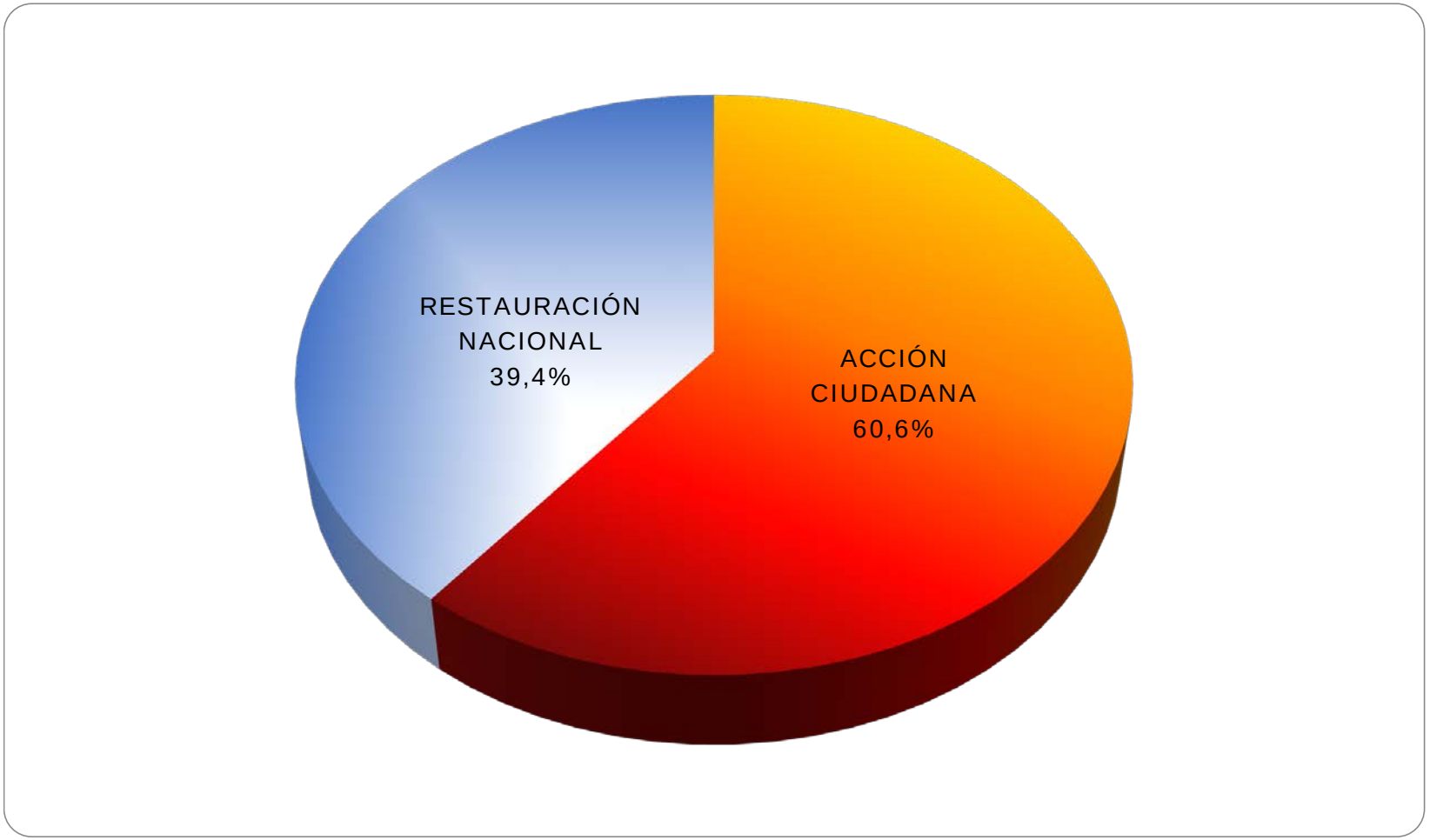

FUENTE: Cuadro 3.1.

GRÁFICO 3.2 COSTA RICA: VOTOS POR PARTIDO, PARA PRESIDENCIA Y VICEPRESIDENCIAS DE LA REPÚBLICA SEGÚN PROVINCIA Y EXTRANJERO, ELECCIONES 1 DE ABRIL 2018

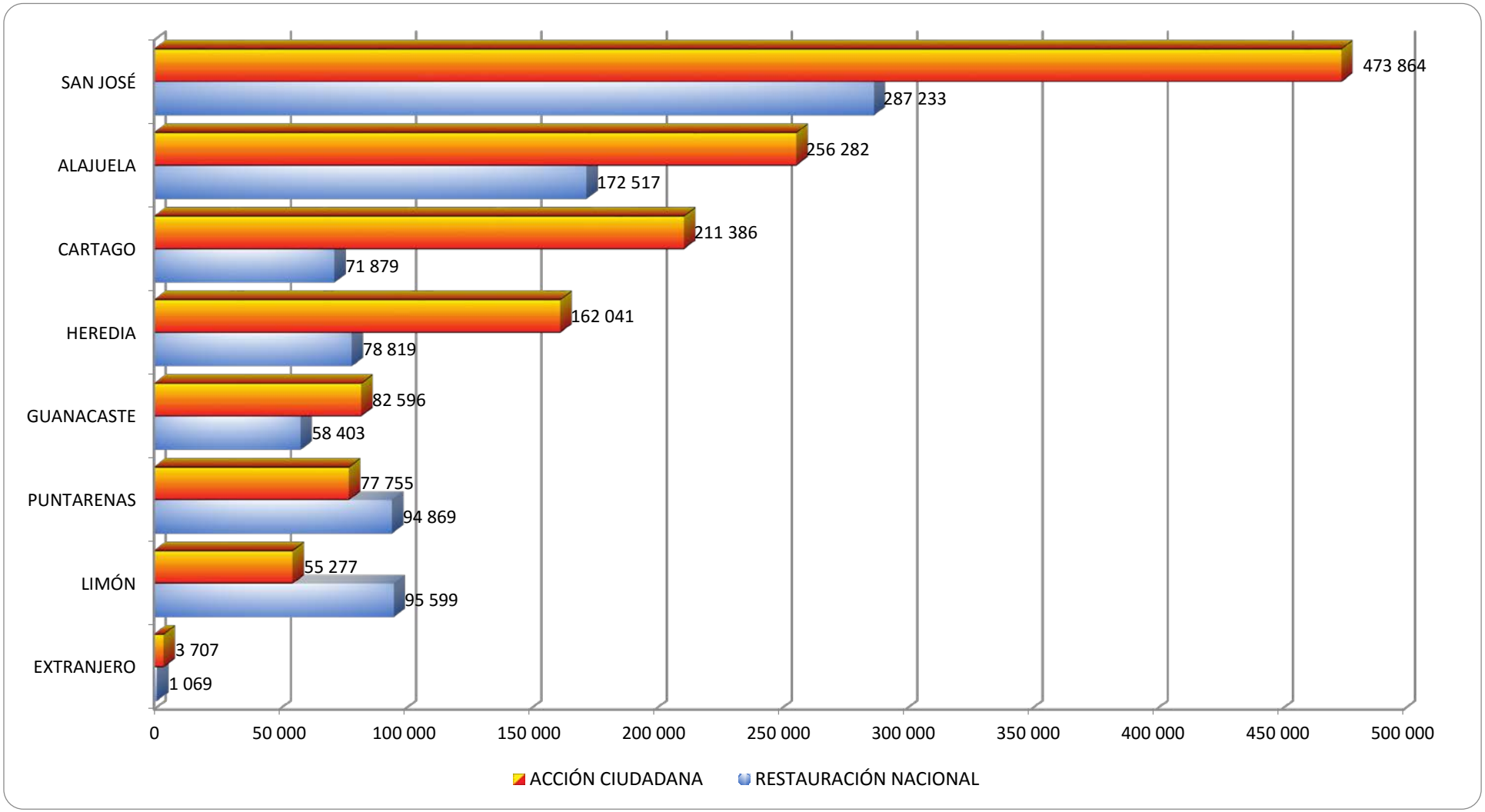

FUENTE: Cuadro 3.1.

CUADRO 3.2 COSTA RICA: JUNTAS, ELECTORADO, PARTICIPACIÓN, VOTOS POR PARTIDO, NULOS, BLANCOS Y ABSTENCIONISMO PARA PRESIDENCIA Y VICEPRESIDENCIAS DE LA REPÚBLICA, SEGÚN PROVINCIA, CANTÓN Y EXTRANJERO ELECCIONES 1 DE ABRIL 2018

PROVINCIA, CANTÓN Y EXTRANJERO	JUNTAS	ELECTORADO	VOTOS RECIBIDOS							ABSTENCIONISMO	
			TOTAL GENERAL	% PARTICIPACIÓN	VOTOS VÁLIDOS			NULOS	BLANCOS	ABSOLUTO	%
					TOTAL	ACCIÓN CUIDADANA	RESTAURACION NACIONAL				
COSTA RICA	**6 612**	**3 322 329**	**2 207 556**	**471**	**2 183 296**	**1 322 908**	**860 388**	**19 724**	**4 536**	**1 114 775**	**33,6**
SAN JOSÉ	**2 092**	**1 114 779**	**769 441**	**69,0**	**761 097**	**473 864**	**287 233**	**6 763**	**1 581**	**345 092**	**31,0**
SAN JOSÉ[1/]	409	234 558	157 239	67,1	155 531	92 639	62 892	1 393	315	77 113	32,9
ESCAZÚ	81	46 971	33 353	71,0	32 864	21 375	11 489	397	92	13 618	29,0
DESAMPARADOS	289	160 243	111 030	69,3	110 003	64 700	45 303	856	171	49 214	30,7
PURISCAL	72	28 424	19 964	70,2	19 768	15 003	4 765	148	48	8 460	29,8
TARRAZÚ	28	12 188	8 069	66,2	7 987	6 106	1 881	59	23	4 119	33,8
ASERRÍ	83	42 853	29 143	68,0	28 848	19 091	9 757	247	48	13 710	32,0
MORA	47	21 361	14 982	70,1	14 804	10 115	4 689	143	35	6 379	29,9
GOICOECHEA	156	90 058	63 408	70,4	62 786	38 075	24 711	495	127	26 650	29,6
SANTA ANA	64	35 074	25 385	72,4	25 111	16 866	8 245	229	45	9 689	27,6
ALAJUELITA	88	50 373	32 712	64,9	32 397	16 677	15 720	269	46	17 661	35,1
VÁZQUEZ DE CORONADO	92	53 496	39 728	74,3	39 341	24 868	14 473	322	65	13 768	25,7
ACOSTA	43	16 608	11 106	66,9	10 986	8 253	2 733	94	26	5 502	33,1
TIBÁS	96	55 965	39 374	70,4	38 984	24 936	14 048	319	71	16 591	29,6
MORAVIA	77	44 209	32 902	74,4	32 573	21 699	10 874	278	51	11 307	25,6
MONTES DE OCA	74	42 391	31 519	74,4	31 183	22 960	8 223	277	59	10 872	25,6
TURRUBARES	16	4 593	2 794	60,8	2 765	1 900	865	22	7	1 799	39,2
DOTA	14	5 566	3 806	68,4	3 759	3 066	693	31	16	1 760	31,6
CURRIDABAT	86	48 859	35 195	72,0	34 765	22 449	12 316	359	71	13 664	28,0
PÉREZ ZELEDÓN	251	111 779	71 541	64,0	70 512	38 275	32 237	781	248	40 197	36,0
LEÓN CORTÉS CASTRO	26	9 210	6 191	67,2	6 130	4 811	1 319	44	17	3 019	32,8
ALAJUELA	**1 266**	**630 990**	**433 414**	**68,7**	**428 799**	**256 282**	**172 517**	**3 679**	**936**	**197 836**	**31,3**
ALAJUELA[2/]	371	201 480	138 605	68,7	137 298	82 890	54 408	1 083	224	63 161	31,3
SAN RAMÓN	130	63 586	45 501	71,6	44 950	30 743	14 207	442	109	18 085	28,4
GRECIA	120	59 285	43 254	73,0	42 760	26 401	16 359	386	108	16 031	27,0
SAN MATEO	12	4 602	3 040	66,1	3 012	2 050	962	23	5	1 562	33,9
ATENAS	40	20 429	15 102	73,9	14 966	10 322	4 644	97	39	5 327	26,1

CUADRO 3.2 COSTA RICA: JUNTAS, ELECTORADO, PARTICIPACIÓN, VOTOS POR PARTIDO, NULOS, BLANCOS Y ABSTENCIONISMO PARA PRESIDENCIA Y VICEPRESIDENCIAS DE LA REPÚBLICA, SEGÚN PROVINCIA, CANTÓN Y EXTRANJERO
ELECCIONES 1 DE ABRIL 2018

PROVINCIA, CANTÓN Y EXTRANJERO	JUNTAS	ELECTORADO	VOTOS RECIBIDOS							ABSTENCIONISMO	
			TOTAL GENERAL	% PARTICIPACIÓN	VOTOS VÁLIDOS			NULOS	BLANCOS	ABSOLUTO	%
					TOTAL	ACCIÓN CUIDADANA	RESTAURACION NACIONAL				
NARANJO	63	31 782	22 757	71,6	22 520	14 938	7 582	179	58	9 025	28,4
PALMARES	53	28 973	21 836	75,4	21 620	15 474	6 146	179	37	7 137	24,6
POÁS	41	21 821	16 178	74,1	16 035	10 395	5 640	116	27	5 643	25,9
OROTINA	31	15 594	9 375	60,1	9 307	5 694	3 613	52	16	6 219	39,9
SAN CARLOS	228	108 240	72 906	67,4	72 033	35 224	36 809	678	195	35 308	32,6
ZARCERO	22	9 056	6 910	76,3	6 805	5 039	1 766	75	30	2 146	23,7
VALVERDE VEGA	29	14 668	10 226	69,7	10 133	6 316	3 817	78	15	4 442	30,3
UPALA	69	28 352	15 173	53,5	14 967	6 054	8 913	164	42	13 179	46,5
LOS CHILES	31	12 152	6 289	51,8	6 221	2 630	3 591	51	17	5 863	48,2
GUATUSO	26	10 970	6 262	57,1	6 172	2 112	4 060	76	14	4 708	42,9
CARTAGO	**740**	**387 905**	**286 482**	**73,9**	**283 265**	**211 386**	**71 879**	**2 610**	**607**	**101 460**	**26,2**
CARTAGO	217	121 426	93 064	76,6	91 975	72 304	19 671	879	210	28 361	23,4
PARAÍSO	86	46 757	35 162	75,2	34 835	26 696	8 139	274	53	11 595	24,8
LA UNIÓN	127	70 313	50 325	71,6	49 749	31 815	17 934	461	115	19 988	28,4
JIMÉNEZ	27	12 064	8 806	73,0	8 725	6 512	2 213	69	12	3 258	27,0
TURRIALBA	134	57 210	39 142	68,4	38 689	26 821	11 868	374	79	18 068	31,6
ALVARADO	22	10 590	7 694	72,7	7 613	6 078	1 535	59	22	2 896	27,3
OREAMUNO	64	36 202	27 188	75,1	26 866	21 444	5 422	257	65	9 014	24,9
EL GUARCO[3/]	63	33 343	25 101	75,2	24 813	19 716	5 097	237	51	8 280	24,8
HEREDIA	**613**	**332 859**	**243 160**	**73,1**	**240 860**	**162 041**	**78 819**	**1 841**	**459**	**89 688**	**26,9**
HEREDIA	167	96 661	70 363	72,8	69 738	47 822	21 916	499	126	26 298	27,2
BARVA	60	32 786	25 355	77,3	25 115	17 615	7 500	193	47	7 430	22,7
SANTO DOMINGO	61	34 421	26 084	75,8	25 822	17 936	7 886	215	47	8 337	24,2
SANTA BÁRBARA	48	26 746	19 638	73,4	19 469	12 753	6 716	123	46	7 108	26,6
SAN RAFAEL	64	35 395	26 046	73,6	25 800	17 955	7 845	216	30	9 349	26,4
SAN ISIDRO	33	16 081	11 918	74,1	11 784	8 591	3 193	101	33	4 153	25,8
BELÉN	33	18 745	14 258	76,1	14 135	10 790	3 345	99	24	4 487	23,9
FLORES	29	16 683	12 841	77,0	12 704	9 235	3 469	114	23	3 842	23,0
SAN PABLO	39	21 950	16 550	75,4	16 430	11 434	4 996	97	23	5 400	24,6
SARAPIQUÍ	79	33 391	20 107	60,2	19 863	7 910	11 953	184	60	13 284	39,8

CUADRO 3.2 COSTA RICA: JUNTAS, ELECTORADO, PARTICIPACIÓN, VOTOS POR PARTIDO, NULOS, BLANCOS Y ABSTENCIONISMO PARA PRESIDENCIA Y VICEPRESIDENCIAS DE LA REPÚBLICA, SEGÚN PROVINCIA, CANTÓN Y EXTRANJERO
ELECCIONES 1 DE ABRIL 2018

PROVINCIA, CANTÓN Y EXTRANJERO	JUNTAS	ELECTORADO	VOTOS RECIBIDOS							ABSTENCIONISMO	
			TOTAL GENERAL	% PARTICIPACIÓN	VOTOS VÁLIDOS			NULOS	BLANCOS	ABSOLUTO	%
					TOTAL	ACCIÓN CUIDADANA	RESTAURACION NACIONAL				
GUANACASTE	**565**	**240 637**	**142 530**	**59,2**	**140 999**	**82 596**	**58 403**	**1 306**	**225**	**98 094**	**40,8**
LIBERIA	87	44 938	26 007	57,9	25 786	14 574	11 212	196	25	18 918	42,1
NICOYA	106	40 987	25 244	61,6	24 907	15 172	9 735	284	53	15 743	38,4
SANTA CRUZ	92	41 107	23 713	57,7	23 410	14 825	8 585	270	33	17 394	42,3
BAGACES	32	13 686	8 165	59,7	8 093	4 596	3 497	60	12	5 521	40,3
CARRILLO	48	24 283	13 675	56,3	13 534	7 576	5 958	123	18	10 608	43,7
CAÑAS	42	19 476	11 248	57,8	11 141	5 834	5 307	87	20	8 228	42,2
ABANGARES	39	13 610	8 169	60,0	8 069	4 583	3 486	82	18	5 441	40,0
TILARÁN	38	15 049	10 255	68,1	10 178	6 187	3 991	66	11	4 794	31,9
NANDAYURE	30	8 464	5 589	66,0	5 517	3 414	2 103	57	15	2 875	34,0
LA CRUZ	32	13 023	6 381	49,0	6 321	2 913	3 408	47	13	6 642	51,0
HOJANCHA	19	6 014	4 084	67,9	4 043	2 922	1 121	34	7	1 930	32,1
PUNTARENAS	**716**	**310 662**	**174 764**	**56,3**	**172 624**	**77 755**	**94 869**	**1 738**	**402**	**135 930**	**43,8**
PUNTARENAS	194	86 571	49 857	57,6	49 376	23 418	25 958	404	77	36 746	42,4
ESPARZA	48	22 598	14 723	65,2	14 566	7 407	7 159	129	28	7 875	34,8
BUENOS AIRES	79	31 975	16 892	52,8	16 606	6 474	10 132	223	63	15 083	47,2
MONTES DE ORO	26	10 241	7 035	68,7	6 966	3 759	3 207	57	12	3 206	31,3
OSA	59	22 210	11 808	53,2	11 661	4 183	7 478	123	24	10 402	46,8
QUEPOS	45	19 595	11 097	56,6	10 997	4 838	6 159	80	20	8 498	43,4
GOLFITO	68	29 563	15 090	51,0	14 859	6 007	8 852	195	36	14 473	49,0
COTO BRUS	71	29 923	17 142	57,3	16 870	8 728	8 142	215	57	12 781	42,7
PARRITA	34	12 052	6 924	57,5	6 841	3 123	3 718	69	14	5 128	42,5
CORREDORES	70	34 163	17 995	52,7	17 763	6 286	11 477	178	54	16 168	47,3
GARABITO	22	11 771	6 201	52,7	6 119	3 532	2 587	65	17	5 570	47,3
LIMÓN	**550**	**272 633**	**152 946**	**56,1**	**150 876**	**55 277**	**95 599**	**1 754**	**316**	**119 625**	**43,9**
LIMÓN	138	68 866	35 973	52,2	35 314	12 619	22 695	562	97	32 938	47,8
POCOCÍ[4/]	180	92 004	55 595	60,5	55 051	22 648	32 403	463	81	36 302	39,5
SIQUIRRES	86	40 171	22 701	56,5	22 386	8 048	14 338	262	53	17 470	43,5
TALAMANCA	46	20 870	10 128	48,5	9 937	2 943	6 994	165	26	10 742	51,5
MATINA	44	21 862	11 837	54,1	11 666	2 991	8 675	147	24	10 025	45,9

CUADRO 3.2 COSTA RICA: JUNTAS, ELECTORADO, PARTICIPACIÓN, VOTOS POR PARTIDO, NULOS, BLANCOS Y ABSTENCIONISMO PARA PRESIDENCIA Y VICEPRESIDENCIAS DE LA REPÚBLICA, SEGÚN PROVINCIA, CANTÓN Y EXTRANJERO
ELECCIONES 1 DE ABRIL 2018

PROVINCIA, CANTÓN Y EXTRANJERO	JUNTAS	ELECTORADO	VOTOS RECIBIDOS							ABSTENCIONISMO	
			TOTAL GENERAL	% PARTICIPACIÓN	VOTOS VÁLIDOS			NULOS	BLANCOS	ABSOLUTO	%
					TOTAL	ACCIÓN CUIDADANA	RESTAURACION NACIONAL				
GUÁCIMO	56	28 860	16 712	57,9	16 522	6 028	10 494	155	35	12 148	42,1
EXTRANJERO	**70**	**31 864**	**4 819**	**15,1**	**4 776**	**3 707**	**1 069**	**33**	**10**	**27 050**	**84,9**
ALEMANIA	1	481	164	34,1	164	158	6	0	0	317	65,9
ARGENTINA[5/]	1	225	70	31,0	69	62	7	0	1	156	69,0
AUSTRIA	1	102	40	39,2	40	38	2	0	0	62	60,8
BELGICA	1	147	47	32,0	47	41	6	0	0	100	68,0
BELICE	1	9	3	33,3	3	2	1	0	0	6	66,7
BRASIL	1	91	13	14,3	13	13	0	0	0	78	85,7
CANADÁ	2	996	191	19,2	191	160	31	0	0	806	80,8
CHILE	1	232	103	44,4	100	81	19	3	0	129	55,6
CHINA	2	142	53	37,3	52	47	5	1	0	89	62,7
COLOMBIA	1	352	63	17,9	62	53	9	1	0	289	82,1
COREA	1	33	14	42,4	14	9	5	0	0	19	57,6
CUBA	1	43	19	44,2	19	15	4	0	0	24	55,8
ECUADOR	1	142	20	14,1	20	18	2	0	0	122	85,9
ESTADOS UNIDOS	25	22 384	2 191	9,8	2 178	1 576	602	9	4	20 195	90,2
SALVADOR	1	286	73	25,5	72	55	17	1	0	213	74,5
ESPAÑA	1	789	186	23,6	183	147	36	2	1	604	76,5
FRANCIA	1	371	163	43,9	161	152	9	1	1	208	56,1
GUATEMALA	1	434	162	37,3	162	116	46	0	0	272	62,7
HONDURAS	1	228	70	30,7	70	38	32	0	0	158	69,3
ISRAEL	1	90	15	16,7	15	10	5	0	0	75	83,3
ITALIA	1	251	55	21,9	53	45	8	2	0	196	78,1
JAPÓN	1	79	24	30,4	24	21	3	0	0	55	69,6
MÉXICO	1	883	206	23,3	202	167	35	4	0	677	76,7
NICARAGUA	2	507	86	17,0	86	58	28	0	0	421	83,0
PAÍSES BAJOS [HOLANDA]	1	225	112	49,8	111	102	9	1	0	113	50,2
PANAMÁ	2	733	221	30,2	217	159	58	3	1	512	69,8
PERÚ	1	159	56	35,2	55	43	12	1	0	103	64,8
INGLATERRA	1	295	123	41,7	123	112	11	0	0	172	58,3
REPÚBLICA DOMINICANA	1	116	40	34,5	40	28	12	0	0	76	65,5

CUADRO 3.2 COSTA RICA: JUNTAS, ELECTORADO, PARTICIPACIÓN, VOTOS POR PARTIDO, NULOS, BLANCOS Y ABSTENCIONISMO PARA PRESIDENCIA Y VICEPRESIDENCIAS DE LA REPÚBLICA, SEGÚN PROVINCIA, CANTÓN Y EXTRANJERO ELECCIONES 1 DE ABRIL 2018

PROVINCIA, CANTÓN Y EXTRANJERO	JUNTAS	ELECTORADO	VOTOS RECIBIDOS							ABSTENCIONISMO	
			TOTAL GENERAL	% PARTICIPACIÓN	VOTOS VÁLIDOS			NULOS	BLANCOS	ABSOLUTO	%
					TOTAL	ACCIÓN CUIDADANA	RESTAURACION NACIONAL				
RUSIA	1	39	13	33,3	12	11	1	0	1	26	66,7
SINGAPUR	1	42	10	23,8	10	5	5	0	0	32	76,2
SUIZA	1	298	83	27,9	82	74	8	1	0	215	72,1
TRINIDAD Y TOBAGO	1	6	3	50,0	3	2	1	0	0	3	50,0
URUGUAY	1	20	11	55,0	10	6	4	1	0	9	45,0
VENEZUELA	1	390	32	8,2	31	21	10	0	1	358	91,8
INDIA	1	9	3	33,3	3	3	0	0	0	6	66,7
QATAR	1	39	23	59,0	22	17	5	1	0	16	41,0
BOLIVIA	1	39	6	15,4	6	5	1	0	0	33	84,6
PARAGUAY	1	29	12	41,4	11	5	6	1	0	17	58,6
AUSTRALIA	1	123	39	31,7	39	31	8	0	0	84	68,3
JAMAICA	1	3	0	0,0	0	0	0	0	0	3	100,0
TURQUÍA	1	2	1	50,0	1	1	0	0	0	1	50,0

[1/] En las resoluciones DGRA-271-2017 y DGRA-039-2018 se realiza un cambio dentro del Padrón Nacional Electoral en las Juntas Receptoras de Votos número 200, 59 y 60, modificando el dato del abstencionismo.

[2/] En la resolución DGRA-039-2018 se realiza un cambio dentro del Padrón Nacional Electoral en las Juntas Receptoras de Votos número 2358, 2359, 2360, 2361, 2362, 2363, 2364, 2365, 2366, 2367, 2368 y 2369, modificando el dato del abstencionismo.

[3/] En la resolución DGRA-039-2018 se realiza un cambio dentro del Padrón Nacional Electoral en las Juntas Receptoras de Votos número 4069 y 4070, modificando el dato del abstencionismo.

[4/] En la resolución DGRA-039-2018 se realiza un cambio dentro del Padrón Nacional Electoral en las Juntas Receptoras de Votos número 6239, 6240 y 6245, modificando el dato del abstencionismo.

[5/] En la resolución DGRA-260-2017 se realiza un cambio dentro del Padrón Nacional Electoral en la Junta Receptora de Votos número 6544, modificando el dato del abstencionismo.

Fuente: Tribunal Supremo de Elecciones.

CUADRO 3.3 SAN JOSÉ: JUNTAS, ELECTORADO, PARTICIPACIÓN, VOTOS POR PARTIDO, NULOS, BLANCOS Y ABSTENCIONISMO PARA PRESIDENCIA Y VICEPRESIDENCIAS DE LA REPÚBLICA, SEGÚN CANTÓN Y DISTRITO ADMINISTRATIVO ELECCIONES 1 DE ABRIL 2018

CANTÓN Y DISTRITO ADMINISTRATIVO	JUNTAS	ELECTORADO	VOTOS RECIBIDOS							ABSTENCIONISMO	
			TOTAL GENERAL	% PARTICIPACIÓN	VOTOS VÁLIDOS			NULOS	BLANCOS	ABSOLUTO	%
					TOTAL	ACCIÓN CIUDADANA	RESTAURACIÓN NACIONAL				
PROVINCIA SAN JOSÉ	**2 092**	**1 114 779**	**769 441**	**69,0**	**761 097**	**473 864**	**287 233**	**1 581**	**6 763**	**345 092**	**31,0**
CANTÓN 1 SAN JOSÉ[1/]	**409**	**234 558**	**157 239**	**67,1**	**155 531**	**92 639**	**62 892**	**315**	**1 393**	**77 113**	**32,9**
CARMEN	9	4 967	3 247	65,4	3 202	2 237	965	10	35	1 720	34,6
MERCED	17	9 904	6 145	62,0	6 083	3 879	2 204	14	48	3 759	38,0
HOSPITAL[1/]	34	19 095	11 713	62,0	11 585	6 446	5 139	21	107	7 177	38,0
CATEDRAL	27	15 321	10 225	66,7	10 122	6 634	3 488	21	82	5 096	33,3
ZAPOTE	32	18 251	13 260	72,7	13 092	8 722	4 370	29	139	4 991	27,3
SAN FRANCISCO DE DOS RÍOS	32	18 366	13 693	74,6	13 554	9 231	4 323	24	115	4 673	25,4
URUCA	29	15 982	9 975	62,4	9 849	5 576	4 273	16	110	6 007	37,6
MATA REDONDA	13	7 579	5 217	68,8	5 130	3 366	1 764	14	73	2 362	31,2
PAVAS	87	50 685	33 236	65,6	32 850	17 453	15 397	65	321	17 448	34,4
HATILLO	76	43 972	29 265	66,6	29 002	16 594	12 408	57	206	14 707	33,4
SAN SEBASTIÁN	53	30 436	21 263	69,9	21 062	12 501	8 561	44	157	9 173	30,1
CANTÓN 2 ESCAZÚ	**81**	**46 971**	**33 353**	**71,0**	**32 864**	**21 375**	**11 489**	**92**	**397**	**13 618**	**29,0**
ESCAZÚ	21	12 370	9 030	73,0	8 918	6 126	2 792	20	92	3 340	27,0
SAN ANTONIO	26	15 243	10 642	69,8	10 514	7 080	3 434	22	106	4 601	30,2
SAN RAFAEL	34	19 358	13 681	70,7	13 432	8 169	5 263	50	199	5 677	29,3
CANTÓN 3 DESAMPARADOS	**289**	**160 243**	**111 030**	**69,3**	**110 003**	**64 700**	**45 303**	**171**	**856**	**49 214**	**30,7**
DESAMPARADOS	53	30 885	22 117	71,6	21 909	13 280	8 629	32	176	8 768	28,4
SAN MIGUEL	52	28 465	19 267	67,7	19 112	10 055	9 057	18	137	9 198	32,3
SAN JUAN DE DIOS	22	12 997	8 602	66,2	8 529	5 040	3 489	9	64	4 395	33,8
SAN RAFAEL ARRIBA	22	11 494	7 987	69,5	7 925	4 872	3 053	9	53	3 508	30,5
SAN ANTONIO	16	9 192	6 910	75,2	6 827	4 663	2 164	19	64	2 282	24,8
FRAILES	6	2 955	2 150	72,8	2 137	1 682	455	5	8	805	27,2
PATARRÁ	12	6 858	4 528	66,0	4 475	2 567	1 908	8	45	2 330	34,0
SAN CRISTÓBAL	7	3 216	2 410	74,9	2 385	1 912	473	7	18	806	25,1
ROSARIO	9	3 034	2 057	67,8	2 043	1 487	556	3	11	977	32,2

CUADRO 3.3 SAN JOSÉ: JUNTAS, ELECTORADO, PARTICIPACIÓN, VOTOS POR PARTIDO, NULOS, BLANCOS Y ABSTENCIONISMO PARA PRESIDENCIA Y VICEPRESIDENCIAS DE LA REPÚBLICA, SEGÚN CANTÓN Y DISTRITO ADMINISTRATIVO
ELECCIONES 1 DE ABRIL 2018

CANTÓN Y DISTRITO ADMINISTRATIVO	JUNTAS	ELECTORADO	VOTOS RECIBIDOS							ABSTENCIONISMO	
			TOTAL GENERAL	% PARTICIPACIÓN	VOTOS VÁLIDOS			NULOS	BLANCOS	ABSOLUTO	%
					TOTAL	ACCIÓN CIUDADANA	RESTAURACIÓN NACIONAL				
DAMAS	17	9 294	6 638	71,4	6 576	3 711	2 865	9	53	2 656	28,6
SAN RAFAEL ABAJO	28	16 128	11 394	70,6	11 289	6 787	4 502	21	84	4 734	29,4
GRAVILIAS	23	12 889	9 691	75,2	9 586	6 180	3 406	18	87	3 198	24,8
LOS GUIDO	22	12 836	7 279	56,7	7 210	2 464	4 746	13	56	5 557	43,3
CANTÓN 4 PURISCAL	**72**	**28 424**	**19 964**	**70,2**	**19 768**	**15 003**	**4 765**	**48**	**148**	**8 460**	**29,8**
SANTIAGO	22	10 631	7 828	73,6	7 765	6 059	1 706	13	50	2 803	26,4
MERCEDES SUR	14	4 481	3 044	67,9	3 016	2 341	675	6	22	1 437	32,1
BARBACOAS	8	3 640	2 618	71,9	2 591	1 859	732	9	18	1 022	28,1
GRIFO ALTO	3	984	701	71,2	694	573	121	2	5	283	28,8
SAN RAFAEL	3	1 306	843	64,5	839	651	188	2	2	463	35,5
CANDELARITA	4	1 431	955	66,7	939	707	232	5	11	476	33,3
DESAMPARADITOS	1	591	445	75,3	444	355	89	0	1	146	24,7
SAN ANTONIO	6	3 109	2 234	71,9	2 208	1 620	588	5	21	875	28,1
CHIRES	11	2 251	1 296	57,6	1 272	838	434	6	18	955	42,4
CANTÓN 5 TARRAZÚ	**28**	**12 188**	**8 069**	**66,2**	**7 987**	**6 106**	**1 881**	**23**	**59**	**4 119**	**33,8**
SAN MARCOS	15	7 736	5 348	69,1	5 306	4 260	1 046	9	33	2 388	30,9
SAN LORENZO	10	3 010	1 828	60,7	1 798	1 296	502	10	20	1 182	39,3
SAN CARLOS	3	1 442	893	61,9	883	550	333	4	6	549	38,1
CANTÓN 6 ASERRÍ	**83**	**42 853**	**29 143**	**68,0**	**28 848**	**19 091**	**9 757**	**48**	**247**	**13 710**	**32,0**
ASERRÍ	42	24 220	16 483	68,1	16 316	10 439	5 877	25	142	7 737	31,9
TARBACA	5	1 785	1 159	64,9	1 149	883	266	3	7	626	35,1
VUELTA DE JORCO	11	5 056	3 512	69,5	3 479	2 539	940	4	29	1 544	30,5
SAN GABRIEL	8	3 919	2 881	73,5	2 852	2 106	746	7	22	1 038	26,5
LEGUA	4	962	581	60,4	574	418	156	3	4	381	39,6
MONTERREY	2	729	490	67,2	488	341	147	1	1	239	32,8
SALITRILLOS	11	6 182	4 037	65,3	3 990	2 365	1 625	5	42	2 145	34,7

CUADRO 3.3 SAN JOSÉ: JUNTAS, ELECTORADO, PARTICIPACIÓN, VOTOS POR PARTIDO, NULOS, BLANCOS Y ABSTENCIONISMO PARA PRESIDENCIA Y VICEPRESIDENCIAS DE LA REPÚBLICA, SEGÚN CANTÓN Y DISTRITO ADMINISTRATIVO
ELECCIONES 1 DE ABRIL 2018

CANTÓN Y DISTRITO ADMINISTRATIVO	JUNTAS	ELECTORADO	VOTOS RECIBIDOS							ABSTENCIONISMO	
			TOTAL GENERAL	% PARTICIPACIÓN	VOTOS VÁLIDOS			NULOS	BLANCOS	ABSOLUTO	%
					TOTAL	ACCIÓN CIUDADANA	RESTAURACIÓN NACIONAL				
CANTÓN 7 MORA	**47**	**21 361**	**14 982**	**70,1**	**14 804**	**10 115**	**4 689**	**35**	**143**	**6 379**	**29,9**
COLÓN	22	12 140	8 776	72,3	8 674	6 106	2 568	19	83	3 364	27,7
GUAYABO	7	3 174	2 140	67,4	2 119	1 388	731	3	18	1 034	32,6
TABARCIA	10	3 388	2 299	67,9	2 274	1 482	792	4	21	1 089	32,1
PIEDRAS NEGRAS	1	258	175	67,8	175	114	61	0	0	83	32,2
PICAGRES	3	561	384	68,4	378	274	104	2	4	177	31,6
JARIS	2	885	611	69,0	602	449	153	2	7	274	31,0
QUITIRRISÍ	2	955	597	62,5	582	302	280	5	10	358	37,5
CANTÓN 8 GOICOECHEA	**156**	**90 058**	**63 408**	**70,4**	**62 786**	**38 075**	**24 711**	**127**	**495**	**26 650**	**29,6**
GUADALUPE	36	20 659	14 859	71,9	14 706	9 852	4 854	31	122	5 800	28,1
SAN FRANCISCO	4	2 049	1 488	72,6	1 474	1 016	458	1	13	561	27,4
CALLE BLANCOS	21	11 883	8 648	72,8	8 551	5 942	2 609	25	72	3 235	27,2
MATA DE PLÁTANO	22	13 140	9 638	73,3	9 534	6 204	3 330	24	80	3 502	26,7
IPÍS	40	23 272	16 488	70,8	16 344	9 068	7 276	25	119	6 784	29,2
RANCHO REDONDO	6	3 237	2 136	66,0	2 100	1 130	970	8	28	1 101	34,0
PURRAL	27	15 818	10 151	64,2	10 077	4 863	5 214	13	61	5 667	35,8
CANTÓN 9 SANTA ANA	**64**	**35 074**	**25 385**	**72,4**	**25 111**	**16 866**	**8 245**	**45**	**229**	**9 689**	**27,6**
SANTA ANA	15	8 863	6 655	75,1	6 585	4 588	1 997	10	60	2 208	24,9
SALITRAL	6	2 884	1 899	65,8	1 883	1 264	619	5	11	985	34,2
POZOS	20	10 890	7 875	72,3	7 783	5 093	2 690	14	78	3 015	27,7
URUCA	11	5 763	4 146	71,9	4 100	2 665	1 435	10	36	1 617	28,1
PIEDADES	9	5 142	3 714	72,2	3 671	2 523	1 148	5	38	1 428	27,8
BRASIL	3	1 532	1 096	71,5	1 089	733	356	1	6	436	28,5

CUADRO 3.3 SAN JOSÉ: JUNTAS, ELECTORADO, PARTICIPACIÓN, VOTOS POR PARTIDO, NULOS, BLANCOS Y ABSTENCIONISMO PARA PRESIDENCIA Y VICEPRESIDENCIAS DE LA REPÚBLICA, SEGÚN CANTÓN Y DISTRITO ADMINISTRATIVO ELECCIONES 1 DE ABRIL 2018

CANTÓN Y DISTRITO ADMINISTRATIVO	JUNTAS	ELECTORADO	VOTOS RECIBIDOS							ABSTENCIONISMO	
			TOTAL GENERAL	% PARTICIPACIÓN	VOTOS VÁLIDOS			NULOS	BLANCOS	ABSOLUTO	%
					TOTAL	ACCIÓN CIUDADANA	RESTAURACIÓN NACIONAL				
CANTÓN 10 ALAJUELITA	**88**	**50 373**	**32 712**	**64,9**	**32 397**	**16 677**	**15 720**	**46**	**269**	**17 661**	**35,1**
ALAJUELITA	17	10 147	6 913	68,1	6 850	3 959	2 891	7	56	3 234	31,9
SAN JOSÉCITO	13	7 605	5 216	68,6	5 167	3 048	2 119	5	44	2 389	31,4
SAN ANTONIO	4	1 898	1 264	66,6	1 257	760	497	1	6	634	33,4
CONCEPCIÓN	22	12 310	7 995	64,9	7 906	3 817	4 089	15	74	4 315	35,1
SAN FELIPE	32	18 413	11 324	61,5	11 217	5 093	6 124	18	89	7 089	38,5
CANTÓN 11 VÁZQUEZ DE CORONADO	**92**	**53 496**	**39 728**	**74,3**	**39 341**	**24 868**	**14 473**	**65**	**322**	**13 768**	**25,7**
SAN ISIDRO	27	15 721	12 047	76,6	11 926	7 763	4 163	20	101	3 674	23,4
SAN RAFAEL	10	5 779	4 200	72,7	4 153	2 709	1 444	11	36	1 579	27,3
DULCE NOMBRE DE JESÚS	17	9 798	7 131	72,8	7 063	4 203	2 860	10	58	2 667	27,2
PATALILLO	28	16 797	12 892	76,8	12 766	8 130	4 636	20	106	3 905	23,2
CASCAJAL	10	5 401	3 458	64,0	3 433	2 063	1 370	4	21	1 943	36,0
CANTÓN 12 ACOSTA	**43**	**16 608**	**11 106**	**66,9**	**10 986**	**8 253**	**2 733**	**26**	**94**	**5 502**	**33,1**
SAN IGNACIO	15	7 543	5 456	72,3	5 403	4 234	1 169	11	42	2 087	27,7
GUAITIL	6	1 984	1 202	60,6	1 188	923	265	4	10	782	39,4
PALMICHAL	8	3 660	2 499	68,3	2 468	1 696	772	7	24	1 161	31,7
CANGREJAL	5	1 506	887	58,9	877	682	195	2	8	619	41,1
SABANILLAS	9	1 915	1 062	55,5	1 050	718	332	2	10	853	44,5
CANTÓN 13 TIBÁS	**96**	**55 965**	**39 374**	**70,4**	**38 984**	**24 936**	**14 048**	**71**	**319**	**16 591**	**29,6**
SAN JUAN	37	21 717	15 852	73,0	15 703	11 025	4 678	22	127	5 865	27,0
CINCO ESQUINAS	13	7 524	4 783	63,6	4 740	2 757	1 983	3	40	2 741	36,4
ANSELMO LLORENTE	15	8 630	6 432	74,5	6 352	4 595	1 757	22	58	2 198	25,5
LEÓN XIII	13	7 640	4 694	61,4	4 649	1 844	2 805	9	36	2 946	38,6
COLIMA	18	10 454	7 613	72,8	7 540	4 715	2 825	15	58	2 841	27,2

CUADRO 3.3 SAN JOSÉ: JUNTAS, ELECTORADO, PARTICIPACIÓN, VOTOS POR PARTIDO, NULOS, BLANCOS Y ABSTENCIONISMO PARA PRESIDENCIA Y VICEPRESIDENCIAS DE LA REPÚBLICA, SEGÚN CANTÓN Y DISTRITO ADMINISTRATIVO
ELECCIONES 1 DE ABRIL 2018

CANTÓN Y DISTRITO ADMINISTRATIVO	JUNTAS	ELECTORADO	VOTOS RECIBIDOS							ABSTENCIONISMO	
			TOTAL GENERAL	% PARTICIPACIÓN	VOTOS VÁLIDOS			NULOS	BLANCOS	ABSOLUTO	%
					TOTAL	ACCIÓN CIUDADANA	RESTAURACIÓN NACIONAL				
CANTÓN 14 MORAVIA	**77**	**44 209**	**32 902**	**74,4**	**32 573**	**21 699**	**10 874**	**51**	**278**	**11 307**	**25,6**
SAN VICENTE	45	26 011	19 704	75,8	19 501	13 810	5 691	33	170	6 307	24,2
SAN JERÓNIMO	8	4 324	3 139	72,6	3 102	1 912	1 190	5	32	1 185	27,4
LA TRINIDAD	24	13 874	10 059	72,5	9 970	5 977	3 993	13	76	3 815	27,5
CANTÓN 15 MONTES DE OCA	**74**	**42 391**	**31 519**	**74,4**	**31 183**	**22 960**	**8 223**	**59**	**277**	**10 872**	**25,6**
SAN PEDRO	37	21 073	15 300	72,6	15 126	11 240	3 886	30	144	5 773	27,4
SABANILLA	21	12 012	9 341	77,8	9 247	6 884	2 363	12	82	2 671	22,2
MERCEDES	5	2 737	2 094	76,5	2 073	1 592	481	5	16	643	23,5
SAN RAFAEL	11	6 569	4 784	72,8	4 737	3 244	1 493	12	35	1 785	27,2
CANTÓN 16 TURRUBARES	**16**	**4 593**	**2 794**	**60,8**	**2 765**	**1 900**	**865**	**7**	**22**	**1 799**	**39,2**
SAN PABLO	3	1 302	784	60,2	778	516	262	2	4	518	39,8
SAN PEDRO	1	516	364	70,5	361	286	75	0	3	152	29,5
SAN JUAN DE MATA	2	954	533	55,9	529	356	173	0	4	421	44,1
SAN LUIS	4	491	290	59,1	284	227	57	2	4	201	40,9
CARARA	6	1 330	823	61,9	813	515	298	3	7	507	38,1
CANTÓN 17 DOTA	**14**	**5 566**	**3 806**	**68,4**	**3 759**	**3 066**	**693**	**16**	**31**	**1 760**	**31,6**
SANTA MARÍA	8	3 879	2 690	69,3	2 661	2 195	466	9	20	1 189	30,7
JARDÍN	1	309	189	61,2	186	143	43	0	3	120	38,8
COPEY	5	1 378	927	67,3	912	728	184	7	8	451	32,7
CANTÓN 18 CURRIDABAT	**86**	**48 859**	**35 195**	**72,0**	**34 765**	**22 449**	**12 316**	**71**	**359**	**13 664**	**28,0**
CURRIDABAT	44	24 451	18 043	73,8	17 840	12 450	5 390	34	169	6 408	26,2
GRANADILLA	16	9 495	6 888	72,5	6 801	4 339	2 462	13	74	2 607	27,5
SÁNCHEZ	8	4 663	3 658	78,4	3 588	2 215	1 373	11	59	1 005	21,6
TIRRASES	18	10 250	6 606	64,4	6 536	3 445	3 091	13	57	3 644	35,6

CUADRO 3.3 SAN JOSÉ: JUNTAS, ELECTORADO, PARTICIPACIÓN, VOTOS POR PARTIDO, NULOS, BLANCOS Y ABSTENCIONISMO PARA PRESIDENCIA Y VICEPRESIDENCIAS DE LA REPÚBLICA, SEGÚN CANTÓN Y DISTRITO ADMINISTRATIVO
ELECCIONES 1 DE ABRIL 2018

CANTÓN Y DISTRITO ADMINISTRATIVO	JUNTAS	ELECTORADO	VOTOS RECIBIDOS							ABSTENCIONISMO	
			TOTAL GENERAL	% PARTICIPACIÓN	VOTOS VÁLIDOS			NULOS	BLANCOS	ABSOLUTO	%
					TOTAL	ACCIÓN CIUDADANA	RESTAURACIÓN NACIONAL				
CANTÓN 19 PÉREZ ZELEDÓN	**251**	**111 779**	**71 541**	**64,0**	**70 512**	**38 275**	**32 237**	**248**	**781**	**40 197**	**36,0**
SAN ISIDRO DE EL GENERAL	79	39 658	26 293	66,3	25 929	15 380	10 549	78	286	13 365	33,7
EL GENERAL	12	5 070	3 314	65,4	3 249	1 947	1 302	16	49	1 756	34,6
DANIEL FLORES[2/]	53	27 621	18 054	65,5	17 803	9 434	8 369	64	187	9 526	34,5
RIVAS	16	5 095	3 396	66,7	3 353	2 358	995	14	29	1 699	33,3
SAN PEDRO	15	6 376	3 656	57,3	3 606	1 285	2 321	12	38	2 720	42,7
PLATANARES	15	5 814	3 831	65,9	3 776	1 604	2 172	10	45	1 983	34,1
PEJIBAYE	13	4 392	2 563	58,4	2 517	1 252	1 265	16	30	1 829	41,6
CAJÓN	15	7 471	4 393	58,8	4 312	1 700	2 612	22	59	3 078	41,2
BARÚ	6	1 986	1 103	55,5	1 093	640	453	3	7	883	44,5
RÍO NUEVO	8	2 399	1 354	56,4	1 345	686	659	3	6	1 045	43,6
PÁRAMO	13	3 740	2 361	63,1	2 332	1 413	919	7	22	1 379	36,9
LA AMISTAD	6	2 157	1 223	56,7	1 197	576	621	3	23	934	43,3
CANTÓN 20 LEÓN CORTÉS CASTRO	**26**	**9 210**	**6 191**	**67,2**	**6 130**	**4 811**	**1 319**	**17**	**44**	**3 019**	**32,8**
SAN PABLO	6	3 255	2 136	65,6	2 117	1 682	435	5	14	1 119	34,4
SAN ANDRÉS	4	1 151	743	64,6	742	519	223	0	1	408	35,4
LLANO BONITO	5	1 399	928	66,3	918	722	196	5	5	471	33,7
SAN ISIDRO	4	1 220	801	65,7	789	615	174	2	10	419	34,3
SANTA CRUZ	5	1 371	997	72,7	980	799	181	4	13	374	27,3
SAN ANTONIO	2	814	586	72,0	584	474	110	1	1	228	28,0

[1/] En las resoluciones DGRA-271-2017 y DGRA-039-2018 se realiza un cambio dentro del Padrón Nacional Electoral en las Juntas Receptoras de Votos número 200, 59 y 60, modificando el dato del abstencionismo.

[2/] En la resolución DGRA-039-2018 se realiza un cambio dentro del Padrón Nacional Electoral en las Juntas Receptoras de Votos número 1944, 1945, 1956 y 1959, modificando el dato del abstencionismo.

Fuente: Tribunal Supremo de Elecciones.

CUADRO 3.4 ALAJUELA: JUNTAS, ELECTORADO, PARTICIPACIÓN, VOTOS POR PARTIDO, NULOS, BLANCOS Y ABSTENCIONISMO PARA PRESIDENCIA Y VICEPRESIDENCIAS DE LA REPÚBLICA, SEGÚN CANTÓN Y DISTRITO ADMINISTRATIVO
ELECCIONES 1 DE ABRIL 2018

CANTÓN Y DISTRITO ADMINISTRATIVO	JUNTAS	ELECTORADO	VOTOS RECIBIDOS							ABSTENCIONISMO	
			TOTAL GENERAL	% PARTICIPACIÓN	VOTOS VÁLIDOS			NULOS	BLANCOS	ABSOLUTO	%
					TOTAL	ACCIÓN CIUDADANA	RESTAURACIÓN NACIONAL				
PROVINCIA ALAJUELA	**1 266**	**630 990**	**433 414**	**68,7**	**428 799**	**256 282**	**172 517**	**3 679**	**936**	**197 836**	**31,3**
CANTÓN 1 ALAJUELA[1/]	**371**	**201 480**	**138 605**	**68,7**	**137 298**	**82 890**	**54 408**	**1 083**	**224**	**63 161**	**31,3**
ALAJUELA	70	40 250	28 508	70,8	28 217	18 193	10 024	248	43	11 742	29,2
SAN JOSÉ	58	33 597	23 389	69,6	23 144	13 762	9 382	209	36	10 208	30,4
CARRIZAL	10	4 853	3 353	69,1	3 329	2 228	1 101	19	5	1 500	30,9
SAN ANTONIO	38	21 921	15 114	68,9	15 002	8 385	6 617	96	16	6 807	31,1
GUÁCIMA	28	15 013	10 541	70,2	10 456	6 008	4 448	70	15	4 472	29,8
SAN ISIDRO	23	11 880	8 034	67,6	7 953	4 619	3 334	67	14	3 846	32,4
SABANILLA	12	5 496	3 712	67,5	3 664	1 980	1 684	38	10	1 784	32,5
SAN RAFAEL[1/]	38	18 601	11 717	62,0	11 601	7 459	4 142	93	23	7 170	38,0
RÍO SEGUNDO	16	8 879	6 104	68,7	6 040	3 578	2 462	51	13	2 775	31,3
DESAMPARADOS	33	18 884	13 068	69,2	12 955	7 935	5 020	97	16	5 816	30,8
TURRÚCARES	12	5 577	3 868	69,4	3 841	2 225	1 616	19	8	1 709	30,6
TAMBOR	18	9 707	6 566	67,6	6 510	3 774	2 736	47	9	3 141	32,4
GARITA	9	4 916	3 359	68,3	3 327	2 132	1 195	20	12	1 557	31,7
SARAPIQUÍ	6	1 906	1 272	66,7	1 259	612	647	9	4	634	33,3
CANTÓN 2 SAN RAMÓN	**130**	**63 586**	**45 501**	**71,6**	**44 950**	**30 743**	**14 207**	**442**	**109**	**18 085**	**28,4**
SAN RAMÓN	22	13 112	10 103	77,1	10 010	7 568	2 442	82	11	3 009	22,9
SANTIAGO	8	3 648	2 673	73,3	2 640	1 906	734	26	7	975	26,7
SAN JUAN	18	9 419	6 681	70,9	6 603	4 646	1 957	58	20	2 738	29,1
PIEDADES NORTE	12	5 813	4 165	71,6	4 106	2 806	1 300	44	15	1 648	28,4
PIEDADES SUR	10	3 171	2 282	72,0	2 256	1 680	576	22	4	889	28,0
SAN RAFAEL	11	5 932	4 205	70,9	4 152	2 818	1 334	45	8	1 727	29,1
SAN ISIDRO	6	3 096	2 162	69,8	2 143	1 543	600	14	5	934	30,2
ÁNGELES	7	3 336	2 348	70,4	2 318	1 664	654	23	7	988	29,6
ALFARO	8	3 982	2 838	71,3	2 810	1 878	932	23	5	1 144	28,7
VOLIO	4	1 748	1 233	70,5	1 218	812	406	13	2	515	29,5

CUADRO 3.4 ALAJUELA: JUNTAS, ELECTORADO, PARTICIPACIÓN, VOTOS POR PARTIDO, NULOS, BLANCOS Y ABSTENCIONISMO PARA PRESIDENCIA Y VICEPRESIDENCIAS DE LA REPÚBLICA, SEGÚN CANTÓN Y DISTRITO ADMINISTRATIVO
ELECCIONES 1 DE ABRIL 2018

CANTÓN Y DISTRITO ADMINISTRATIVO	JUNTAS	ELECTORADO	VOTOS RECIBIDOS							ABSTENCIONISMO	
			TOTAL GENERAL	% PARTICIPACIÓN	VOTOS VÁLIDOS			NULOS	BLANCOS	ABSOLUTO	%
					TOTAL	ACCIÓN CIUDADANA	RESTAURACIÓN NACIONAL				
CONCEPCIÓN	3	1 814	1 244	68,6	1 231	841	390	9	4	570	31,4
ZAPOTAL	3	290	169	58,3	168	81	87	1	0	121	41,7
PEÑAS BLANCAS	11	5 353	3 530	65,9	3 468	1 670	1 798	54	8	1 823	34,1
SAN LORENZO	7	2 872	1 868	65,0	1 827	830	997	28	13	1 004	35,0
CANTÓN 3 GRECIA	**120**	**59 285**	**43 254**	**73,0**	**42 760**	**26 401**	**16 359**	**386**	**108**	**16 031**	**27,0**
GRECIA	26	14 884	11 027	74,1	10 893	6 900	3 993	104	30	3 857	25,9
SAN ISIDRO	9	4 391	3 345	76,2	3 314	1 986	1 328	25	6	1 046	23,8
SAN JOSÉ	12	6 529	5 024	76,9	4 958	3 337	1 621	51	15	1 505	23,1
SAN ROQUE	18	8 771	6 855	78,2	6 771	4 460	2 311	68	16	1 916	21,8
TACARES	11	5 542	4 005	72,3	3 956	2 534	1 422	39	10	1 537	27,7
RÍO CUARTO	16	5 790	3 325	57,4	3 280	1 628	1 652	36	9	2 465	42,6
PUENTE DE PIEDRA	15	7 732	5 595	72,4	5 544	2 996	2 548	38	13	2 137	27,6
BOLÍVAR	13	5 646	4 078	72,2	4 044	2 560	1 484	25	9	1 568	27,8
CANTÓN 4 SAN MATEO	**12**	**4 602**	**3 040**	**66,1**	**3 012**	**2 050**	**962**	**23**	**5**	**1 562**	**33,9**
SAN MATEO	6	2 261	1 487	65,8	1 472	1 021	451	13	2	774	34,2
DESMONTE	2	577	364	63,1	359	285	74	2	3	213	36,9
JESÚS MARÍA	2	799	527	66,0	523	322	201	4	0	272	34,0
LABRADOR	2	965	662	68,6	658	422	236	4	0	303	31,4
CANTÓN 5 ATENAS	**40**	**20 429**	**15 102**	**73,9**	**14 966**	**10 322**	**4 644**	**97**	**39**	**5 327**	**26,1**
ATENAS	13	6 855	5 240	76,4	5 184	3 779	1 405	36	20	1 615	23,6
JESÚS	6	2 965	2 246	75,8	2 225	1 621	604	15	6	719	24,2
MERCEDES	4	2 268	1 646	72,6	1 633	1 117	516	12	1	622	27,4
SAN ISIDRO	5	2 208	1 650	74,7	1 639	1 197	442	8	3	558	25,3
CONCEPCIÓN	5	2 762	2 014	72,9	1 999	1 292	707	11	4	748	27,1
SAN JOSÉ	2	1 219	855	70,1	851	520	331	3	1	364	29,9
SANTA EULALIA	3	1 529	1 041	68,1	1 031	521	510	9	1	488	31,9
ESCOBAL	2	623	410	65,8	404	275	129	3	3	213	34,2

CUADRO 3.4 ALAJUELA: JUNTAS, ELECTORADO, PARTICIPACIÓN, VOTOS POR PARTIDO, NULOS, BLANCOS Y ABSTENCIONISMO PARA PRESIDENCIA Y VICEPRESIDENCIAS DE LA REPÚBLICA, SEGÚN CANTÓN Y DISTRITO ADMINISTRATIVO
ELECCIONES 1 DE ABRIL 2018

CANTÓN Y DISTRITO ADMINISTRATIVO	JUNTAS	ELECTORADO	VOTOS RECIBIDOS							ABSTENCIONISMO	
			TOTAL GENERAL	% PARTICIPACIÓN	VOTOS VÁLIDOS			NULOS	BLANCOS	ABSOLUTO	%
					TOTAL	ACCIÓN CIUDADANA	RESTAURACIÓN NACIONAL				
CANTÓN 6 NARANJO	**63**	**31 782**	**22 757**	**71,6**	**22 520**	**14 938**	**7 582**	**179**	**58**	**9 025**	**28,4**
NARANJO	24	12 722	9 100	71,5	9 010	5 905	3 105	65	25	3 622	28,5
SAN MIGUEL	5	2 657	1 861	70,0	1 851	1 149	702	6	4	796	30,0
SAN JOSÉ	5	2 255	1 684	74,7	1 656	1 201	455	22	6	571	25,3
CIRRÍ SUR	6	3 338	2 367	70,9	2 342	1 550	792	17	8	971	29,1
SAN JERÓNIMO	5	2 358	1 623	68,8	1 613	1 035	578	8	2	735	31,2
SAN JUAN	5	2 387	1 754	73,5	1 736	1 175	561	14	4	633	26,5
EL ROSARIO	6	2 702	1 935	71,6	1 916	1 112	804	18	1	767	28,4
PALMITOS	7	3 363	2 433	72,3	2 396	1 811	585	29	8	930	27,7
CANTÓN 7 PALMARES	**53**	**28 973**	**21 836**	**75,4**	**21 620**	**15 474**	**6 146**	**179**	**37**	**7 137**	**24,6**
PALMARES	9	5 013	3 871	77,2	3 831	2 874	957	30	10	1 142	22,8
ZARAGOZA	15	7 619	5 844	76,7	5 794	4 293	1 501	46	4	1 775	23,3
BUENOS AIRES	9	5 289	4 005	75,7	3 955	2 828	1 127	40	10	1 284	24,3
SANTIAGO	3	1 823	1 311	71,9	1 295	998	297	14	2	512	28,1
CANDELARIA	3	1 574	1 097	69,7	1 086	709	377	9	2	477	30,3
ESQUIPULAS	8	4 662	3 397	72,9	3 371	2 148	1 223	21	5	1 265	27,1
LA GRANJA	6	2 993	2 311	77,2	2 288	1 624	664	19	4	682	22,8
CANTÓN 8 POÁS	**41**	**21 821**	**16 178**	**74,1**	**16 035**	**10 395**	**5 640**	**116**	**27**	**5 643**	**25,9**
SAN PEDRO	14	7 392	5 665	76,6	5 623	4 036	1 587	30	12	1 727	23,4
SAN JUAN	5	2 414	1 777	73,6	1 768	1 095	673	8	1	637	26,4
SAN RAFAEL	7	3 710	2 982	80,4	2 948	2 148	800	26	8	728	19,6
CARRILLOS	12	6 591	4 584	69,5	4 536	2 578	1 958	43	5	2 007	30,5
SABANA REDONDA	3	1 714	1 170	68,3	1 160	538	622	9	1	544	31,7
CANTÓN 9 OROTINA	**31**	**15 594**	**9 375**	**60,1**	**9 307**	**5 694**	**3 613**	**52**	**16**	**6 219**	**39,9**
OROTINA	15	8 015	5 208	65,0	5 169	3 373	1 796	29	10	2 807	35,0
EL MASTATE	3	1 568	967	61,7	963	614	349	3	1	601	38,3
HACIENDA VIEJA	2	910	595	65,4	594	375	219	1	0	315	34,6

CUADRO 3.4 ALAJUELA: JUNTAS, ELECTORADO, PARTICIPACIÓN, VOTOS POR PARTIDO, NULOS, BLANCOS Y ABSTENCIONISMO PARA PRESIDENCIA Y VICEPRESIDENCIAS DE LA REPÚBLICA, SEGÚN CANTÓN Y DISTRITO ADMINISTRATIVO
ELECCIONES 1 DE ABRIL 2018

CANTÓN Y DISTRITO ADMINISTRATIVO	JUNTAS	ELECTORADO	VOTOS RECIBIDOS							ABSTENCIONISMO	
			TOTAL GENERAL	% PARTICIPACIÓN	VOTOS VÁLIDOS			NULOS	BLANCOS	ABSOLUTO	%
					TOTAL	ACCIÓN CIUDADANA	RESTAURACIÓN NACIONAL				
COYOLAR	8	3 900	1 951	50,0	1 932	1 034	898	17	2	1 949	50,0
LA CEIBA	3	1 201	654	54,5	649	298	351	2	3	547	45,5
CANTÓN 10 SAN CARLOS	**228**	**108 240**	**72 906**	**67,4**	**72 033**	**35 224**	**36 809**	**678**	**195**	**35 308**	**32,6**
QUESADA	64	33 186	23 701	71,4	23 429	13 371	10 058	217	55	9 485	28,6
FLORENCIA	23	10 820	7 373	68,1	7 291	3 487	3 804	60	22	3 447	31,9
BUENAVISTA	1	299	191	63,9	189	87	102	2	0	108	36,1
AGUAS ZARCAS	25	13 586	9 083	66,9	8 981	3 487	5 494	83	19	4 503	33,1
VENECIA	13	6 349	4 528	71,3	4 472	2 271	2 201	34	22	1 821	28,7
PITAL	19	9 453	5 889	62,3	5 804	2 975	2 829	69	16	3 564	37,7
LA FORTUNA	18	9 594	6 338	66,1	6 266	2 905	3 361	59	13	3 256	33,9
LA TIGRA	9	4 220	3 012	71,4	2 968	1 461	1 507	35	9	1 208	28,6
LA PALMERA[2/]	11	4 363	2 952	68,1	2 921	1 319	1 602	28	3	1 385	31,9
VENADO	3	1 092	673	61,6	666	297	369	6	1	419	38,4
CUTRIS	14	4 907	2 924	59,6	2 882	1 137	1 745	29	13	1 983	40,4
MONTERREY	7	2 200	1 424	64,7	1 406	648	758	12	6	776	35,3
POCOSOL	21	8 171	4 818	59,0	4 758	1 779	2 979	44	16	3 353	41,0
CANTÓN 11 ZARCERO	**22**	**9 056**	**6 910**	**76,3**	**6 805**	**5 039**	**1 766**	**75**	**30**	**2 146**	**23,7**
ZARCERO	8	3 752	2 890	77,0	2 841	2 079	762	36	13	862	23,0
LAGUNA	2	1 161	866	74,6	859	651	208	6	1	295	25,4
TAPESCO	2	927	758	81,8	754	548	206	2	2	169	18,2
GUADALUPE	3	510	371	72,7	360	257	103	5	6	139	27,3
PALMIRA	2	966	712	73,7	708	521	187	3	1	254	26,3
ZAPOTE	2	437	315	72,1	298	221	77	14	3	122	27,9
BRISAS	3	1 303	998	76,6	985	762	223	9	4	305	23,4
CANTÓN 12 VALVERDE VEGA	**29**	**14 668**	**10 226**	**69,7**	**10 133**	**6 316**	**3 817**	**78**	**15**	**4 442**	**30,3**
SARCHÍ NORTE	12	6 291	4 335	68,9	4 292	2 744	1 548	36	7	1 956	31,1
SARCHÍ SUR	8	4 498	3 081	68,5	3 058	1 908	1 150	18	5	1 417	31,5
TORO AMARILLO	1	179	138	77,1	137	73	64	0	1	41	22,9

CUADRO 3.4 ALAJUELA: JUNTAS, ELECTORADO, PARTICIPACIÓN, VOTOS POR PARTIDO, NULOS, BLANCOS Y ABSTENCIONISMO PARA PRESIDENCIA Y VICEPRESIDENCIAS DE LA REPÚBLICA, SEGÚN CANTÓN Y DISTRITO ADMINISTRATIVO
ELECCIONES 1 DE ABRIL 2018

CANTÓN Y DISTRITO ADMINISTRATIVO	JUNTAS	ELECTORADO	VOTOS RECIBIDOS							ABSTENCIONISMO	
			TOTAL GENERAL	% PARTICIPACIÓN	VOTOS VÁLIDOS			NULOS	BLANCOS	ABSOLUTO	%
					TOTAL	ACCIÓN CIUDADANA	RESTAURACIÓN NACIONAL				
SAN PEDRO	5	2 249	1 589	70,7	1 570	921	649	18	1	660	29,3
RODRÍGUEZ	3	1 451	1 083	74,6	1 076	670	406	6	1	368	25,4
CANTÓN 13 UPALA	**69**	**28 352**	**15 173**	**53,5**	**14 967**	**6 054**	**8 913**	**164**	**42**	**13 179**	**46,5**
UPALA	16	8 218	4 666	56,8	4 607	1 905	2 702	45	14	3 552	43,2
AGUAS CLARAS	11	3 506	2 043	58,3	2 008	831	1 177	31	4	1 463	41,7
SAN JOSÉ [PIZOTE]	11	4 389	1 810	41,2	1 787	589	1 198	19	4	2 579	58,8
BIJAGUA	8	3 229	2 155	66,7	2 128	944	1 184	15	12	1 074	33,3
DELICIAS	5	2 244	1 147	51,1	1 130	481	649	14	3	1 097	48,9
DOS RÍOS	5	1 866	759	40,7	749	228	521	9	1	1 107	59,3
YOLILLAL	6	2 189	1 129	51,6	1 115	481	634	12	2	1 060	48,4
CANALETE	7	2 711	1 464	54,0	1 443	595	848	19	2	1 247	46,0
CANTÓN 14 LOS CHILES	**31**	**12 152**	**6 289**	**51,8**	**6 221**	**2 630**	**3 591**	**51**	**17**	**5 863**	**48,2**
LOS CHILES	15	6 501	3 166	48,7	3 135	1 378	1 757	23	8	3 335	51,3
CAÑO NEGRO	3	1 060	616	58,1	608	245	363	7	1	444	41,9
EL AMPARO	9	3 150	1 695	53,8	1 674	659	1 015	14	7	1 455	46,2
SAN JORGE	4	1 441	812	56,3	804	348	456	7	1	629	43,7
CANTÓN 15 GUATUSO	**26**	**10 970**	**6 262**	**57,1**	**6 172**	**2 112**	**4 060**	**76**	**14**	**4 708**	**42,9**
SAN RAFAEL	14	5 698	3 275	57,5	3 228	1 204	2 024	40	7	2 423	42,5
BUENAVISTA	3	997	566	56,8	561	178	383	3	2	431	43,2
COTE	1	528	304	57,6	298	134	164	5	1	224	42,4
KATIRA	8	3 747	2 117	56,5	2 085	596	1 489	28	4	1 630	43,5

[1/] En la resolución DGRA-039-2018 se realiza un cambio dentro del Padrón Nacional Electoral en las Juntas Receptoras de Votos número 2358, 2359, 2360, 2361, 2362, 2363, 2364, 2365, 2366, 2367, 2368 y 2369, modificando el dato del abstencionismo.

[2/] En la resolución DGRA-039-2018 se realiza un cambio dentro del Padrón Nacional Electoral en las Juntas Receptoras de Votos número 3133 y 3134, modificando el dato del abstencionismo.

Fuente: Tribunal Supremo de Elecciones.

CUADRO 3.5 CARTAGO: JUNTAS, ELECTORADO, PARTICIPACIÓN, VOTOS POR PARTIDO, NULOS, BLANCOS Y ABSTENCIONISMO PARA PRESIDENCIA Y VICEPRESIDENCIAS DE LA REPÚBLICA, SEGÚN CANTÓN Y DISTRITO ADMINISTRATIVO
ELECCIONES 1 DE ABRIL 2018

CANTÓN Y DISTRITO ADMINISTRATIVO	JUNTAS	ELECTORADO	VOTOS RECIBIDOS							ABSTENCIONISMO	
			TOTAL GENERAL	% PARTICIPACIÓN	VOTOS VÁLIDOS			NULOS	BLANCOS	ABSOLUTO	%
					TOTAL	ACCIÓN CIUDADANA	RESTAURACIÓN NACIONAL				
PROVINCIA CARTAGO	**740**	**387 905**	**286 482**	**73,9**	**283 265**	**211 386**	**71 879**	**2 610**	**607**	**101 423**	**26,1**
CANTÓN 1 CARTAGO	**217**	**121 426**	**93 064**	**76,6**	**91 975**	**72 304**	**19 671**	**879**	**210**	**28 362**	**23,4**
ORIENTAL	23	13 484	10 729	79,6	10 592	8 765	1 827	111	26	2 755	20,4
OCCIDENTAL	18	9 866	7 789	78,9	7 706	6 215	1 491	68	15	2 077	21,1
CARMEN	23	13 330	10 312	77,4	10 205	8 303	1 902	92	15	3 018	22,6
SAN NICOLÁS	34	18 885	13 977	74,0	13 837	10 307	3 530	116	24	4 908	26,0
AGUACALIENTE O SAN FRANCISCO	43	24 997	19 191	76,8	18 941	14 197	4 744	202	48	5 806	23,2
GUADALUPE O ARENILLA	20	11 597	9 161	79,0	9 076	7 283	1 793	69	16	2 436	21,0
CORRALILLO	18	8 416	6 157	73,2	6 086	4 503	1 583	46	25	2 259	26,8
TIERRA BLANCA	8	4 550	3 539	77,8	3 492	3 137	355	34	13	1 011	22,2
DULCE NOMBRE	15	8 250	6 644	80,5	6 548	5 233	1 315	78	18	1 606	19,5
LLANO GRANDE	6	3 377	2 263	67,0	2 240	1 873	367	20	3	1 114	33,0
QUEBRADILLA	9	4 674	3 302	70,6	3 252	2 488	764	43	7	1 372	29,4
CANTÓN 2 PARAÍSO	**86**	**46 757**	**35 162**	**75,2**	**34 835**	**26 696**	**8 139**	**274**	**53**	**11 595**	**24,8**
PARAÍSO	33	19 249	14 860	77,2	14 738	11 678	3 060	107	15	4 389	22,8
SANTIAGO	9	4 141	2 976	71,9	2 951	2 036	915	18	7	1 165	28,1
OROSI	15	7 401	5 509	74,4	5 454	4 529	925	47	8	1 892	25,6
CACHÍ	10	4 665	3 566	76,4	3 530	2 819	711	25	11	1 099	23,6
LLANOS DE SANTA LUCÍA	19	11 301	8 251	73,0	8 162	5 634	2 528	77	12	3 050	27,0
CANTÓN 3 LA UNIÓN	**127**	**70 313**	**50 325**	**71,6**	**49 749**	**31 815**	**17 934**	**461**	**115**	**19 988**	**28,4**
TRES RÍOS	20	11 748	9 040	76,9	8 948	6 483	2 465	71	21	2 708	23,1
SAN DIEGO	23	13 365	9 129	68,3	9 022	5 367	3 655	86	21	4 236	31,7
SAN JUAN	16	8 731	6 742	77,2	6 659	4 426	2 233	63	20	1 989	22,8
SAN RAFAEL	16	8 881	6 365	71,7	6 290	3 997	2 293	59	16	2 516	28,3
CONCEPCIÓN	23	12 345	8 889	72,0	8 800	5 775	3 025	74	15	3 456	28,0
DULCE NOMBRE	11	5 980	4 147	69,3	4 099	2 597	1 502	39	9	1 833	30,7
SAN RAMÓN	7	3 516	2 574	73,21	2 538	1 649	889	30	6	942	26,8

CUADRO 3.5 CARTAGO: JUNTAS, ELECTORADO, PARTICIPACIÓN, VOTOS POR PARTIDO, NULOS, BLANCOS Y ABSTENCIONISMO PARA PRESIDENCIA Y VICEPRESIDENCIAS DE LA REPÚBLICA, SEGÚN CANTÓN Y DISTRITO ADMINISTRATIVO
ELECCIONES 1 DE ABRIL 2018

CANTÓN Y DISTRITO ADMINISTRATIVO	JUNTAS	ELECTORADO	VOTOS RECIBIDOS							ABSTENCIONISMO	
			TOTAL GENERAL	% PARTICIPACIÓN	VOTOS VÁLIDOS			NULOS	BLANCOS	ABSOLUTO	%
					TOTAL	ACCIÓN CIUDADANA	RESTAURACIÓN NACIONAL				
RÍO AZUL	11	5 747	3 439	59,8	3 393	1 521	1 872	39	7	2 308	40,2
CANTÓN 4 JIMÉNEZ	**27**	**12 064**	**8 806**	**73,0**	**8 725**	**6 512**	**2 213**	**69**	**12**	**3 258**	**27,0**
JUAN VIÑAS	13	5 514	4 059	73,6	4 022	3 209	813	33	4	1 455	26,4
TUCURRIQUE	8	3 725	2 665	71,5	2 642	1 827	815	18	5	1 060	28,5
PEJIBAYE	6	2 825	2 082	73,7	2 061	1 476	585	18	3	743	26,3
CANTÓN 15 TURRIALBA	**134**	**57 210**	**39 142**	**68,4**	**38 689**	**26 821**	**11 868**	**374**	**79**	**18 068**	**31,6**
TURRIALBA	45	22 242	16 376	73,6	16 212	11 962	4 250	136	28	5 866	26,4
LA SUIZA	17	6 894	4 760	69,0	4 718	3 284	1 434	32	10	2 134	31,0
PERALTA	1	321	180	56,1	180	104	76	0	0	141	43,9
SANTA CRUZ	9	3 026	2 022	66,8	2 001	1 701	300	16	5	1 004	33,2
SANTA TERESITA	11	4 024	2 528	62,8	2 501	1 607	894	22	5	1 496	37,2
PAVONES	7	3 583	2 424	67,7	2 398	1 623	775	23	3	1 159	32,3
TUIS	6	1 838	1 279	69,6	1 267	807	460	10	2	559	30,4
TAYUTIC	5	1 806	1 131	62,6	1 124	756	368	6	1	675	37,4
SANTA ROSA	7	3 845	2 850	74,1	2 823	2 110	713	23	4	995	25,9
TRES EQUIS	3	1 408	875	62,1	861	521	340	11	3	533	37,9
LA ISABEL	10	4 856	3 312	68,2	3 276	2 051	1 225	29	7	1 544	31,8
CHIRRIPÓ	13	3 367	1 405	41,7	1 328	295	1 033	66	11	1 962	58,3
CANTÓN 6 ALVARADO	**22**	**10 590**	**7 694**	**72,7**	**7 613**	**6 078**	**1 535**	**59**	**22**	**2 896**	**27,3**
PACAYAS	10	4 464	3 139	70,3	3 105	2 466	639	26	8	1 325	29,7
CERVANTES	8	4 407	3 257	73,9	3 219	2 461	758	26	12	1 150	26,1
CAPELLADES	4	1 719	1 298	75,5	1 289	1 151	138	7	2	421	24,5
CANTÓN 7 OREAMUNO	**64**	**36 202**	**27 188**	**75,1**	**26 866**	**21 444**	**5 422**	**257**	**65**	**9 014**	**24,9**
SAN RAFAEL	38	22 197	17 168	77,3	17 004	13 536	3 468	130	34	5 029	22,7
COT	13	7 366	5 390	73,2	5 297	4 087	1 210	72	21	1 976	26,8
POTRERO CERRADO	3	1 445	1 066	73,8	1 055	898	157	9	2	379	26,2
CIPRESES	5	2 806	1 968	70,1	1 940	1 629	311	22	6	838	29,9
SANTA ROSA	5	2 388	1 596	66,8	1 570	1 294	276	24	2	792	33,2

CUADRO 3.5 CARTAGO: JUNTAS, ELECTORADO, PARTICIPACIÓN, VOTOS POR PARTIDO, NULOS, BLANCOS Y ABSTENCIONISMO PARA PRESIDENCIA Y VICEPRESIDENCIAS DE LA REPÚBLICA, SEGÚN CANTÓN Y DISTRITO ADMINISTRATIVO ELECCIONES 1 DE ABRIL 2018

CANTÓN Y DISTRITO ADMINISTRATIVO	JUNTAS	ELECTORADO	VOTOS RECIBIDOS							ABSTENCIONISMO	
			TOTAL GENERAL	% PARTICIPACIÓN	VOTOS VÁLIDOS			NULOS	BLANCOS	ABSOLUTO	%
					TOTAL	ACCIÓN CIUDADANA	RESTAURACIÓN NACIONAL				
CANTÓN 8 EL GUARCO[1/]	**63**	**33 343**	**25 101**	**75,2**	**24 813**	**19 716**	**5 097**	**237**	**51**	**8 242**	**24,8**
EL TEJAR[1/]	35	19 494	14 999	76,8	14 869	11 835	3 034	117	13	4 495	23,2
SAN ISIDRO	15	7 894	5 762	73,0	5 663	4 519	1 144	72	27	2 132	27,0
TOBOSI	11	5 553	4 096	73,8	4 039	3 205	834	46	11	1 457	26,2
PATIO DE AGUA	2	402	244	60,7	242	157	85	2	0	158	39,3

1/ En la resolución DGRA-039-2018 se realiza un cambio dentro del Padrón Nacional Electoral en las Juntas Receptoras de Votos número 4069 Y 4070, modificando el dato del abstencionismo.

Fuente: Tribunal Supremo de Elecciones.

CUADRO 3.6 HEREDIA: JUNTAS, ELECTORADO, PARTICIPACIÓN, VOTOS POR PARTIDO, NULOS, BLANCOS Y ABSTENCIONISMO PARA PRESIDENCIA Y VICEPRESIDENCIAS DE LA REPÚBLICA, SEGÚN CANTÓN Y DISTRITO ADMINISTRATIVO
ELECCIONES 1 DE ABRIL 2018

CANTÓN Y DISTRITO ADMINISTRATIVO	JUNTAS	ELECTORADO	VOTOS RECIBIDOS							ABSTENCIONISMO	
			TOTAL GENERAL	% PARTICIPACIÓN	VOTOS VÁLIDOS			NULOS	BLANCOS	ABSOLUTO	%
					TOTAL	ACCIÓN CIUDADANA	RESTAURACIÓN NACIONAL				
PROVINCIA HEREDIA	**613**	**332 859**	**243 160**	**73,1**	**240 860**	**162 041**	**78 819**	**1 841**	**459**	**89 688**	**26,9**
CANTÓN 1 HEREDIA	**167**	**96 661**	**70 363**	**72,8**	**69 738**	**47 822**	**21 916**	**499**	**126**	**26 298**	**27,2**
HEREDIA	30	17 667	13 070	74,0	12 934	9 623	3 311	105	31	4 597	26,0
MERCEDES	37	21 663	17 031	78,6	16 901	12 812	4 089	99	31	4 632	21,4
SAN FRANCISCO	63	36 560	25 284	69,2	25 065	15 524	9 541	178	41	11 276	30,8
ULLOA	35	20 220	14 656	72,5	14 522	9 649	4 873	111	23	5 564	27,5
VARABLANCA	2	551	322	58,4	316	214	102	6	0	229	41,6
CANTÓN 2 BARVA	**60**	**32 786**	**25 355**	**77,3**	**25 115**	**17 615**	**7 500**	**193**	**47**	**7 430**	**22,7**
BARVA	10	5 982	4 708	78,7	4 654	3 310	1 344	45	9	1 274	21,3
SAN PEDRO	15	8 437	6 289	74,5	6 236	4 235	2 001	44	9	2 148	25,5
SAN PABLO	10	5 606	4 388	78,3	4 359	3 136	1 223	20	9	1 218	21,7
SAN ROQUE	5	2 915	2 341	80,3	2 319	1 647	672	19	3	574	19,7
SANTA LUCIA	10	5 560	4 422	79,5	4 366	3 171	1 195	44	12	1 137	20,5
SAN JOSÉ DE LA MONTAÑA	10	4 286	3 207	74,8	3 181	2 116	1 065	21	5	1 079	25,2
CANTÓN 3 SANTO DOMINGO	**61**	**34 421**	**26 084**	**75,8**	**25 822**	**17 936**	**7 886**	**215**	**47**	**8 337**	**24,2**
SANTO DOMINGO	13	7 680	5 872	76,5	5 820	4 291	1 529	44	8	1 808	23,5
SAN VICENTE	8	4 590	3 639	79,3	3 594	2 625	969	32	13	951	20,7
SAN MIGUEL	10	5 223	4 015	76,9	3 964	2 683	1 281	43	8	1 208	23,1
PARACITO	4	2 217	1 591	71,8	1 576	882	694	15	0	626	28,2
SANTO TOMÁS	7	4 006	3 122	77,9	3 097	2 148	949	20	5	884	22,1
SANTA ROSA	9	5 187	3 728	71,9	3 693	2 430	1 263	30	5	1 459	28,1
TURES	5	2 870	2 116	73,7	2 096	1 463	633	15	5	754	26,3
PARÁ	5	2 648	2 001	75,6	1 982	1 414	568	16	3	647	24,4

CUADRO 3.6 HEREDIA: JUNTAS, ELECTORADO, PARTICIPACIÓN, VOTOS POR PARTIDO, NULOS, BLANCOS Y ABSTENCIONISMO PARA PRESIDENCIA Y VICEPRESIDENCIAS DE LA REPÚBLICA, SEGÚN CANTÓN Y DISTRITO ADMINISTRATIVO
ELECCIONES 1 DE ABRIL 2018

CANTÓN Y DISTRITO ADMINISTRATIVO	JUNTAS	ELECTORADO	VOTOS RECIBIDOS							ABSTENCIONISMO	
			TOTAL GENERAL	% PARTICIPACIÓN	VOTOS VÁLIDOS			NULOS	BLANCOS	ABSOLUTO	%
					TOTAL	ACCIÓN CIUDADANA	RESTAURACIÓN NACIONAL				
CANTÓN 4 SANTA BÁRBARA	**48**	**26 746**	**19 638**	**73,4**	**19 469**	**12 753**	**6 716**	**123**	**46**	**7 108**	**26,6**
SANTA BÁRBARA	12	6 814	5 031	73,8	4 992	3 071	1 921	31	8	1 783	26,2
SAN PEDRO	5	3 015	2 161	71,7	2 144	1 456	688	11	6	854	28,3
SAN JUAN	9	5 301	4 029	76,0	3 988	2 733	1 255	26	15	1 272	24,0
JESÚS	11	6 121	4 456	72,8	4 415	2 792	1 623	31	10	1 665	27,2
SANTO DOMINGO	5	2 263	1 648	72,8	1 638	1 149	489	8	2	615	27,2
PURABÁ	6	3 232	2 313	71,6	2 292	1 552	740	16	5	919	28,4
CANTÓN 5 SAN RAFAEL	**64**	**35 395**	**26 046**	**73,6**	**25 800**	**17 955**	**7 845**	**216**	**30**	**9 349**	**26,4**
SAN RAFAEL	16	9 295	6 970	75,0	6 906	4 890	2 016	58	6	2 325	25,0
SAN JOSECITO	13	7 831	5 409	69,1	5 346	3 588	1 758	56	7	2 422	30,9
SANTIAGO	11	5 809	4 441	76,5	4 417	3 038	1 379	22	2	1 368	23,5
LOS ÁNGELES	18	9 236	6 850	74,2	6 782	4 664	2 118	57	11	2 386	25,8
CONCEPCIÓN	6	3 224	2 376	73,7	2 349	1 775	574	23	4	848	26,3
CANTÓN 6 SAN ISIDRO	**33**	**16 081**	**11 918**	**74,1**	**11 784**	**8 591**	**3 193**	**101**	**33**	**4 153**	**25,8**
SAN ISIDRO	14	7 944	6 002	75,6	5 938	4 285	1 653	46	18	1 942	24,4
SAN JOSÉ[1/]	10	4 176	3 037	72,9	3 005	2 177	828	25	7	1 129	27,1
CONCEPCIÓN	5	2 112	1 511	71,5	1 487	1 122	365	20	4	601	28,5
SAN FRANCISCO	4	1 849	1 368	74,0	1 354	1 007	347	10	4	481	26,0
CANTÓN 7 BELÉN	**33**	**18 745**	**14 258**	**76,1**	**14 135**	**10 790**	**3 345**	**99**	**24**	**4 487**	**23,9**
SAN ANTONIO	15	8 547	6 447	75,4	6 407	5 044	1 363	30	10	2 100	24,6
LA RIBERA	11	6 372	4 822	75,7	4 778	3 564	1 214	35	9	1 550	24,3
LA ASUNCIÓN	7	3 826	2 989	78,1	2 950	2 182	768	34	5	837	21,9
CANTÓN 8 FLORES	**29**	**16 683**	**12 841**	**77,0**	**12 704**	**9 235**	**3 469**	**114**	**23**	**3 842**	**23,0**
SAN JOAQUÍN	15	8 620	6 674	77,4	6 586	4 930	1 656	72	16	1 946	22,6
BARRANTES	5	2 707	2 194	81,0	2 179	1 647	532	12	3	513	19,0
LLORENTE	9	5 356	3 973	74,2	3 939	2 658	1 281	30	4	1 383	25,8

CUADRO 3.6 HEREDIA: JUNTAS, ELECTORADO, PARTICIPACIÓN, VOTOS POR PARTIDO, NULOS, BLANCOS Y ABSTENCIONISMO PARA PRESIDENCIA Y VICEPRESIDENCIAS DE LA REPÚBLICA, SEGÚN CANTÓN Y DISTRITO ADMINISTRATIVO
ELECCIONES 1 DE ABRIL 2018

CANTÓN Y DISTRITO ADMINISTRATIVO	JUNTAS	ELECTORADO	VOTOS RECIBIDOS							ABSTENCIONISMO	
			TOTAL GENERAL	% PARTICIPACIÓN	VOTOS VÁLIDOS			NULOS	BLANCOS	ABSOLUTO	%
					TOTAL	ACCIÓN CIUDADANA	RESTAURACIÓN NACIONAL				
CANTÓN 9 SAN PABLO	**39**	**21 950**	**16 550**	**75,4**	**16 430**	**11 434**	**4 996**	**97**	**23**	**5 400**	**24,6**
SAN PABLO	28	16 497	12 437	75,4	12 341	8 695	3 646	78	18	4 060	24,6
RINCÓN DE SABANILLA	11	5 453	4 113	75,4	4 089	2 739	1 350	19	5	1 340	24,6
CANTÓN 10 SARAPIQUÍ	**79**	**33 391**	**20 107**	**60,2**	**19 863**	**7 910**	**11 953**	**184**	**60**	**13 284**	**39,8**
PUERTO VIEJO	25	10 405	5 763	55,4	5 682	2 189	3 493	57	24	4 642	44,6
LA VIRGEN	17	6 091	3 751	61,6	3 701	1 734	1 967	37	13	2 340	38,4
HORQUETAS	34	16 123	10 273	63,7	10 163	3 844	6 319	87	23	5 850	36,3
LLANURAS DEL GASPAR	1	413	171	41,4	170	69	101	1	0	242	58,6
CUREÑA	2	359	149	41,5	147	74	73	2	0	210	58,5

1/ En la resolución DGRA-039-2018 se realiza un cambio dentro del Padrón Nacional Electoral en la Junta Receptora de Votos número 4521, modificando el dato de abstencionismo.

Fuente: Tribunal Supremo de Elecciones.

CUADRO 3.7 GUANACASTE: JUNTAS, ELECTORADO, PARTICIPACIÓN, VOTOS POR PARTIDO, NULOS, BLANCOS Y ABSTENCIONISMO PARA PRESIDENCIA Y VICEPRESIDENCIAS DE LA REPÚBLICA, SEGÚN CANTÓN Y DISTRITO ADMINISTRATIVO ELECCIONES 1 DE ABRIL 2018

CANTÓN Y DISTRITO ADMINISTRATIVO	JUNTAS	ELECTORADO	VOTOS RECIBIDOS							ABSTENCIONISMO	
			TOTAL GENERAL	% PARTICIPACIÓN	VOTOS VÁLIDOS			NULOS	BLANCOS	ABSOLUTO	%
					TOTAL	ACCIÓN CIUDADANA	RESTAURACIÓN NACIONAL				
PROVINCIA GUANACASTE	**565**	**240 637**	**142 530**	**59,2**	**140 999**	**82 596**	**58 403**	**1 306**	**225**	**98 107**	**40,8**
CANTÓN 1 LIBERIA	**87**	**44 938**	**26 007**	**57,9**	**25 786**	**14 574**	**11 212**	**196**	**25**	**18 931**	**42,1**
LIBERIA	73	38 295	22 272	58,2	22 084	12 707	9 377	168	20	16 023	41,8
CAÑAS DULCES	5	2 193	1 364	62,2	1 355	674	681	6	3	829	37,8
MAYORGA	2	1 033	560	54,2	549	225	324	10	1	473	45,8
NACASCOLO	3	1 661	846	50,9	843	511	332	2	1	815	49,1
CURUBANDÉ	4	1 756	965	55,0	955	457	498	10	0	791	45,0
CANTÓN 2 NICOYA	**106**	**40 987**	**25 244**	**61,6**	**24 907**	**15 172**	**9 735**	**284**	**53**	**15 743**	**38,4**
NICOYA	45	21 196	13 457	63,5	13 302	8 553	4 749	135	20	7 739	36,5
MANSIÓN	12	4 193	2 587	61,7	2 557	1 503	1 054	21	9	1 606	38,3
SAN ANTONIO	17	5 445	3 348	61,5	3 298	1 821	1 477	41	9	2 097	38,5
QUEBRADA HONDA	6	2 152	1 380	64,1	1 367	719	648	9	4	772	35,9
SÁMARA	8	2 547	1 381	54,2	1 355	806	549	22	4	1 166	45,8
NOSARA	9	3 405	1 815	53,3	1 782	942	840	32	1	1 590	46,7
BELÉN DE NOSARITA	9	2 049	1 276	62,3	1 246	828	418	24	6	773	37,7
CANTÓN 3 SANTA CRUZ	**92**	**41 107**	**23 713**	**57,7**	**23 410**	**14 825**	**8 585**	**270**	**33**	**17 394**	**42,3**
SANTA CRUZ	36	17 598	10 610	60,3	10 517	6 999	3 518	86	7	6 988	39,7
BOLSÓN	3	1 371	741	54,0	732	362	370	7	2	630	46,0
VEINTISIETE DE ABRIL	13	5 229	2 727	52,2	2 676	1 523	1 153	45	6	2 502	47,8
TEMPATE	8	3 359	1 892	56,3	1 868	1 109	759	20	4	1 467	43,7
CARTAGENA	6	2 979	1 774	59,6	1 752	1 173	579	21	1	1 205	40,4
CUAJINIQUIL	6	1 299	669	51,5	655	282	373	10	4	630	48,5
DIRIÁ	7	3 187	1 883	59,1	1 855	1 265	590	28	0	1 304	40,9
CABO VELAS	5	2 076	1 229	59,2	1 209	748	461	18	2	847	40,8

CUADRO 3.7 GUANACASTE: JUNTAS, ELECTORADO, PARTICIPACIÓN, VOTOS POR PARTIDO, NULOS, BLANCOS Y ABSTENCIONISMO PARA PRESIDENCIA Y VICEPRESIDENCIAS DE LA REPÚBLICA, SEGÚN CANTÓN Y DISTRITO ADMINISTRATIVO
ELECCIONES 1 DE ABRIL 2018

CANTÓN Y DISTRITO ADMINISTRATIVO	JUNTAS	ELECTORADO	VOTOS RECIBIDOS							ABSTENCIONISMO	
			TOTAL GENERAL	% PARTICIPACIÓN	VOTOS VÁLIDOS			NULOS	BLANCOS	ABSOLUTO	%
					TOTAL	ACCIÓN CIUDADANA	RESTAURACIÓN NACIONAL				
TAMARINDO	8	4 009	2 188	54,6	2 146	1 364	782	35	7	1 821	45,4
CANTÓN 4 BAGACES	**32**	**13 686**	**8 165**	**59,7**	**8 093**	**4 596**	**3 497**	**60**	**12**	**5 521**	**40,3**
BAGACES	19	8 047	4 437	55,1	4 406	2 470	1 936	29	2	3 610	44,9
LA FORTUNA	5	2 195	1 432	65,2	1 420	832	588	9	3	763	34,8
MOGOTE	6	2 672	1 792	67,1	1 771	1 087	684	15	6	880	32,9
RÍO NARANJO	2	772	504	65,3	496	207	289	7	1	268	34,7
CANTÓN 5 CARRILLO	**48**	**24 283**	**13 675**	**56,3**	**13 534**	**7 576**	**5 958**	**123**	**18**	**10 608**	**43,7**
FILADELFIA	11	5 790	3 388	58,5	3 346	2 114	1 232	37	5	2 402	41,5
PALMIRA	6	3 339	1 922	57,6	1 906	1 151	755	15	1	1 417	42,4
SARDINAL	19	9 231	5 169	56,0	5 119	2 720	2 399	40	10	4 062	44,0
BELÉN	12	5 923	3 196	54,0	3 163	1 591	1 572	31	2	2 727	46,0
CANTÓN 6 CAÑAS	**42**	**19 476**	**11 248**	**57,8**	**11 141**	**5 834**	**5 307**	**87**	**20**	**8 228**	**42,2**
CAÑAS	30	15 735	9 240	58,7	9 154	4 905	4 249	68	18	6 495	41,3
PALMIRA	2	700	413	59,0	411	203	208	2	0	287	41,0
SAN MIGUEL	5	1 299	706	54,3	699	391	308	7	0	593	45,7
BEBEDERO	3	1 249	631	50,5	622	192	430	8	1	618	49,5
POROZAL	2	493	258	52,3	255	143	112	2	1	235	47,7
CANTÓN 7 ABANGARES	**39**	**13 610**	**8 169**	**60,0**	**8 069**	**4 583**	**3 486**	**82**	**18**	**5 441**	**40,0**
LAS JUNTAS	17	7 268	4 308	59,3	4 255	2 406	1 849	42	11	2 960	40,7
SIERRA	7	1 621	1 028	63,4	1 017	658	359	8	3	593	36,6
SAN JUAN	4	1 391	821	59,0	816	506	310	4	1	570	41,0
COLORADO	11	3 330	2 012	60,4	1 981	1 013	968	28	3	1 318	39,6
CANTÓN 8 TILARÁN	**38**	**15 049**	**10 255**	**68,1**	**10 178**	**6 187**	**3 991**	**66**	**11**	**4 794**	**31,9**
TILARÁN	15	7 207	4 997	69,3	4 957	3 027	1 930	37	3	2 210	30,7

CUADRO 3.7 GUANACASTE: JUNTAS, ELECTORADO, PARTICIPACIÓN, VOTOS POR PARTIDO, NULOS, BLANCOS Y ABSTENCIONISMO PARA PRESIDENCIA Y VICEPRESIDENCIAS DE LA REPÚBLICA, SEGÚN CANTÓN Y DISTRITO ADMINISTRATIVO
ELECCIONES 1 DE ABRIL 2018

CANTÓN Y DISTRITO ADMINISTRATIVO	JUNTAS	ELECTORADO	VOTOS RECIBIDOS							ABSTENCIONISMO	
			TOTAL GENERAL	% PARTICIPACIÓN	VOTOS VÁLIDOS			NULOS	BLANCOS	ABSOLUTO	%
					TOTAL	ACCIÓN CIUDADANA	RESTAURACIÓN NACIONAL				
QUEBRADA GRANDE	6	1 940	1 338	69,0	1 330	703	627	7	1	602	31,0
TRONADORA	4	1 317	955	72,5	949	577	372	3	3	362	27,5
SANTA ROSA	3	1 318	902	68,4	896	580	316	5	1	416	31,6
LÍBANO	3	641	395	61,6	393	319	74	1	1	246	38,4
TIERRAS MORENAS	3	997	635	63,7	627	356	271	7	1	362	36,3
ARENAL	4	1 629	1 033	63,4	1 026	625	401	6	1	596	36,6
CANTÓN 9 NANDAYURE	**30**	**8 464**	**5 589**	**66,0**	**5 517**	**3 414**	**2 103**	**57**	**15**	**2 875**	**34,0**
CARMONA	5	1 891	1 381	73,0	1 369	993	376	9	3	510	27,0
SANTA RITA	4	1 366	951	69,6	941	568	373	5	5	415	30,4
ZAPOTAL	5	892	551	61,8	542	415	127	9	0	341	38,2
SAN PABLO	3	1 460	980	67,1	966	416	550	14	0	480	32,9
PORVENIR	4	748	475	63,5	473	341	132	2	0	273	36,5
BEJUCO	9	2 107	1 251	59,4	1 226	681	545	18	7	856	40,6
CANTÓN 10 LA CRUZ	**32**	**13 023**	**6 381**	**49,0**	**6 321**	**2 913**	**3 408**	**47**	**13**	**6 642**	**51,0**
LA CRUZ	16	7 311	3 648	49,9	3 617	2 011	1 606	26	5	3 663	50,1
SANTA CECILIA	10	3 593	1 705	47,5	1 684	497	1 187	15	6	1 888	52,5
LA GARITA	3	772	401	51,9	395	214	181	4	2	371	48,1
SANTA ELENA	3	1 347	627	46,5	625	191	434	2	0	720	53,5
CANTÓN 11 HOJANCHA	**19**	**6 014**	**4 084**	**67,9**	**4 043**	**2 922**	**1 121**	**34**	**7**	**1 930**	**32,1**
HOJANCHA	9	3 702	2 562	69,2	2 546	1 871	675	14	2	1 140	30,8
MONTE ROMO	3	579	405	69,9	398	291	107	4	3	174	30,1
PUERTO CARRILLO	5	1 203	787	65,4	772	484	288	14	1	416	34,6
HUACAS	2	530	330	62,3	327	276	51	2	1	200	37,7

Fuente: Tribunal Supremo de Elecciones.

CUADRO 3.8 PUNTARENAS: JUNTAS, ELECTORADO, PARTICIPACIÓN, VOTOS POR PARTIDO, NULOS, BLANCOS Y ABSTENCIONISMO PARA PRESIDENCIA Y VICEPRESIDENCIAS DE LA REPÚBLICA, SEGÚN CANTÓN Y DISTRITO ADMINISTRATIVO ELECCIONES 1 DE ABRIL 2018

CANTÓN Y DISTRITO ADMINISTRATIVO	JUNTAS	ELECTORADO	VOTOS RECIBIDOS							ABSTENCIONISMO	
			TOTAL GENERAL	% PARTICIPACIÓN	VOTOS VÁLIDOS			NULOS	BLANCOS	ABSOLUTO	%
					TOTAL	ACCIÓN CIUDADANA	RESTAURACIÓN NACIONAL				
PROVINCIA PUNTARENAS	**716**	**310 662**	**174 764**	**56,3**	**172 624**	**77 755**	**94 869**	**1 738**	**402**	**135 930**	**43,8**
CANTÓN 1 PUNTARENAS	**194**	**86 571**	**49 857**	**57,6**	**49 376**	**23 418**	**25 958**	**404**	**77**	**36 746**	**42,4**
PUNTARENAS	15	7 799	4 988	64,0	4 942	3 219	1 723	37	9	2 811	36,0
PITAHAYA	4	1 397	773	55,3	766	300	466	7	0	624	44,7
CHOMES	10	3 762	1 786	47,5	1 758	703	1 055	24	4	1 976	52,5
LEPANTO	26	8 044	4 818	59,9	4 766	2 880	1 886	43	9	3 226	40,1
PAQUERA	16	4 805	2 780	57,9	2 755	1 225	1 530	22	3	2 025	42,1
MANZANILLO	6	2 400	1 270	52,9	1 240	357	883	27	3	1 130	47,1
GUACIMAL	2	721	416	57,7	403	249	154	10	3	305	42,3
BARRANCA	40	22 049	12 397	56,2	12 294	4 782	7 512	87	16	9 652	43,8
MONTE VERDE	6	3 207	2 193	68,4	2 180	1 505	675	7	6	1 014	31,6
ISLA DEL COCO	1	25	4	16,0	4	3	1	0	0	21	84,0
COBANO	15	5 205	2 877	55,3	2 850	1 269	1 581	25	2	2 328	44,7
CHACARITA	22	12 843	6 828	53,2	6 769	2 594	4 175	52	7	6 015	46,8
CHIRA	3	1 214	741	61,0	735	180	555	5	1	473	39,0
ACAPULCO	3	1 014	597	58,9	590	313	277	6	1	417	41,1
EL ROBLE[1/]	22	11 548	7 020	60,6	6 958	3 649	3 309	50	12	4 560	39,4
ARANCIBIA	3	538	369	68,6	366	190	176	2	1	169	31,4
CANTÓN 2 ESPARZA	**48**	**22 598**	**14 723**	**65,2**	**14 566**	**7 407**	**7 159**	**129**	**28**	**7 875**	**34,8**
ESPÍRITU SANTO	24	13 507	9 065	67,1	8 976	4 911	4 065	70	19	4 442	32,9
SAN JUAN GRANDE	6	2 622	1 510	57,6	1 493	650	843	15	2	1 112	42,4
MACACONA	6	2 968	1 974	66,5	1 947	921	1 026	23	4	994	33,5
SAN RAFAEL	3	1 037	720	69,4	714	426	288	5	1	317	30,6
SAN JERÓNIMO	4	662	438	66,2	434	203	231	3	1	224	33,8
CALDERA	5	1 802	1 016	56,4	1 002	296	706	13	1	786	43,6
CANTÓN 3 BUENOS AIRES	**79**	**31 975**	**16 892**	**52,8**	**16 606**	**6 474**	**10 132**	**223**	**63**	**15 083**	**47,2**
BUENOS AIRES	33	15 558	8 258	53,1	8 110	3 011	5 099	120	28	7 300	46,9

CUADRO 3.8 PUNTARENAS: JUNTAS, ELECTORADO, PARTICIPACIÓN, VOTOS POR PARTIDO, NULOS, BLANCOS Y ABSTENCIONISMO PARA PRESIDENCIA Y VICEPRESIDENCIAS DE LA REPÚBLICA, SEGÚN CANTÓN Y DISTRITO ADMINISTRATIVO
ELECCIONES 1 DE ABRIL 2018

CANTÓN Y DISTRITO ADMINISTRATIVO	JUNTAS	ELECTORADO	VOTOS RECIBIDOS							ABSTENCIONISMO	
			TOTAL GENERAL	% PARTICIPACIÓN	VOTOS VÁLIDOS			NULOS	BLANCOS	ABSOLUTO	%
					TOTAL	ACCIÓN CIUDADANA	RESTAURACIÓN NACIONAL				
VOLCÁN	5	2 711	1 469	54,2	1 448	534	914	20	1	1 242	45,8
POTRERO GRANDE	11	4 222	2 210	52,3	2 172	654	1 518	25	13	2 012	47,7
BORUCA	5	2 013	1 045	51,9	1 036	605	431	7	2	968	48,1
PILAS	4	1 156	580	50,2	572	222	350	6	2	576	49,8
COLINAS	3	919	489	53,2	477	303	174	8	4	430	46,8
CHÁNGUENA	8	1 554	761	49,0	743	246	497	12	6	793	51,0
BIOLLEY	5	1 625	829	51,0	820	388	432	9	0	796	49,0
BRUNKA	5	2 217	1 251	56,4	1 228	511	717	16	7	966	43,6
CANTÓN 4 MONTES DE ORO	**26**	**10 241**	**7 035**	**68,7**	**6 966**	**3 759**	**3 207**	**57**	**12**	**3 206**	**31,3**
MIRAMAR	16	6 704	4 672	69,7	4 634	2 535	2 099	31	7	2 032	30,3
LA UNIÓN	4	966	647	67,0	636	310	326	8	3	319	33,0
SAN ISIDRO	6	2 571	1 716	66,7	1 696	914	782	18	2	855	33,3
CANTÓN 5 OSA	**59**	**22 210**	**11 808**	**53,2**	**11 661**	**4 183**	**7 478**	**123**	**24**	**10 402**	**46,8**
PUERTO CORTÉS	14	6 164	3 344	54,3	3 301	1 309	1 992	41	2	2 820	45,7
PALMAR	18	7 505	4 057	54,1	4 012	1 468	2 544	36	9	3 448	45,9
SIERPE	9	1 783	864	48,5	854	211	643	9	1	919	51,5
BAHÍA BALLENA	6	2 589	1 410	54,5	1 398	530	868	8	4	1 179	45,5
PIEDRAS BLANCAS	7	3 071	1 584	51,6	1 558	494	1 064	21	5	1 487	48,4
BAHIA DRAKE	5	1 098	549	50,0	538	171	367	8	3	549	50,0
CANTÓN 6 QUEPOS	**45**	**19 595**	**11 097**	**56,6**	**10 997**	**4 838**	**6 159**	**80**	**20**	**8 498**	**43,4**
QUEPOS	30	14 634	8 214	56,1	8 144	3 672	4 472	60	10	6 420	43,9
SAVEGRE	9	2 335	1 377	59,0	1 359	557	802	12	6	958	41,0
NARANJITO	6	2 626	1 506	57,3	1 494	609	885	8	4	1 120	42,7
CANTÓN 7 GOLFITO	**68**	**29 563**	**15 090**	**51,0**	**14 859**	**6 007**	**8 852**	**195**	**36**	**14 473**	**49,0**
GOLFITO	18	8 880	4 174	47,0	4 112	2 092	2 020	53	9	4 706	53,0
PUERTO JIMÉNEZ	13	6 176	3 270	52,9	3 223	1 334	1 889	39	8	2 906	47,1
GUAYCARÁ	23	10 147	5 503	54,2	5 410	1 846	3 564	79	14	4 644	45,8
PAVÓN	14	4 360	2 143	49,2	2 114	735	1 379	24	5	2 217	50,8

CUADRO 3.8 PUNTARENAS: JUNTAS, ELECTORADO, PARTICIPACIÓN, VOTOS POR PARTIDO, NULOS, BLANCOS Y ABSTENCIONISMO PARA PRESIDENCIA Y VICEPRESIDENCIAS DE LA REPÚBLICA, SEGÚN CANTÓN Y DISTRITO ADMINISTRATIVO ELECCIONES 1 DE ABRIL 2018

CANTÓN Y DISTRITO ADMINISTRATIVO	JUNTAS	ELECTORADO	VOTOS RECIBIDOS							ABSTENCIONISMO	
			TOTAL GENERAL	% PARTICIPACIÓN	VOTOS VÁLIDOS			NULOS	BLANCOS	ABSOLUTO	%
					TOTAL	ACCIÓN CIUDADANA	RESTAURACIÓN NACIONAL				
CANTÓN 8 COTO BRUS	**71**	**29 923**	**17 142**	**57,3**	**16 870**	**8 728**	**8 142**	**215**	**57**	**12 781**	**42,7**
SAN VITO	20	9 171	5 615	61,2	5 555	3 100	2 455	46	14	3 556	38,8
SABALITO	16	7 745	3 982	51,4	3 917	1 880	2 037	55	10	3 763	48,6
AGUA BUENA	12	5 050	2 937	58,2	2 879	1 686	1 193	46	12	2 113	41,8
LIMONCITO	9	3 018	1 714	56,8	1 692	826	866	20	2	1 304	43,2
PITTIER	6	1 772	994	56,1	970	406	564	17	7	778	43,9
GUTIÉRREZ BRAUN	8	3 167	1 900	60,0	1 857	830	1 027	31	12	1 267	40,0
CANTÓN 9 PARRITA	**34**	**12 052**	**6 924**	**57,5**	**6 841**	**3 123**	**3 718**	**69**	**14**	**5 128**	**42,5**
PARRITA	34	12 052	6 924	57,5	6 841	3 123	3 718	69	14	5 128	42,5
CANTÓN 10 CORREDORES	**70**	**34 163**	**17 995**	**52,7**	**17 763**	**6 286**	**11 477**	**178**	**54**	**16 168**	**47,3**
CORREDOR	32	14 715	8 349	56,7	8 259	3 156	5 103	77	13	6 366	43,3
LA CUESTA	6	3 411	1 633	47,9	1 608	648	960	13	12	1 778	52,1
CANOAS	18	9 033	4 278	47,4	4 219	1 394	2 825	44	15	4 755	52,6
LAUREL	14	7 004	3 735	53,3	3 677	1 088	2 589	44	14	3 269	46,7
CANTÓN 11 GARABITO	**22**	**11 771**	**6 201**	**52,7**	**6 119**	**3 532**	**2 587**	**65**	**17**	**5 570**	**47,3**
JACÓ	15	7 764	4 083	52,6	4 031	2 325	1 706	38	14	3 681	47,4
TÁRCOLES	7	4 007	2 118	52,9	2 088	1 207	881	27	3	1 889	47,1

1/ En la resolución DGRA-039-2018 se realiza un cambio dentro del Padrón Nacional Electoral en las Junstas Receptoras de Votos número 5458 y 5494, modificando el dato del abstencionismo.

Fuente: Tribunal Supremo de Elecciones.

CUADRO 3.9 LIMÓN: JUNTAS, ELECTORADO, PARTICIPACIÓN, VOTOS POR PARTIDO, NULOS, BLANCOS Y ABSTENCIONISMO PARA PRESIDENCIA Y VICEPRESIDENCIAS DE LA REPÚBLICA, SEGÚN CANTÓN Y DISTRITO ADMINISTRATIVO ELECCIONES 1 DE ABRIL 2018

CANTÓN Y DISTRITO ADMINISTRATIVO	JUNTAS	ELECTORADO	VOTOS RECIBIDOS							ABSTENCIONISMO	
			TOTAL GENERAL	% PARTICIPACIÓN	VOTOS VÁLIDOS			NULOS	BLANCOS	ABSOLUTO	%
					TOTAL	ACCIÓN CIUDADANA	RESTAURACIÓN NACIONAL				
PROVINCIA LIMÓN	**550**	**272 633**	**152 946**	**56,1**	**150 876**	**55 277**	**95 599**	**1 754**	**316**	**119 625**	**43,9**
CANTÓN 1 LIMÓN	**138**	**68 866**	**35 973**	**52,2**	**35 314**	**12 619**	**22 695**	**562**	**97**	**32 938**	**47,8**
LIMÓN	85	47 139	24 937	52,9	24 505	9 886	14 619	371	61	22 202	47,1
VALLE LA ESTRELLA	26	10 768	5 442	50,5	5 316	1 235	4 081	108	18	5 326	49,5
RÍO BLANCO[1/]	15	5 653	2 795	49,1	2 747	764	1 983	40	8	2 903	50,9
MATAMA	12	5 306	2 799	52,8	2 746	734	2 012	43	10	2 507	47,2
CANTÓN DE POCOCÍ[2/]	**180**	**92 004**	**55 595**	**60,5**	**55 051**	**22 648**	**32 403**	**463**	**81**	**36 302**	**39,5**
GUÁPILES	42	22 990	15 180	66,0	15 033	7 832	7 201	126	21	7 810	34,0
JIMÉNEZ	15	7 964	5 234	65,7	5 184	2 532	2 652	47	3	2 730	34,3
RITA	35	16 955	9 977	58,8	9 872	3 427	6 445	90	15	6 978	41,2
ROXANA[2/]	24	10 746	5 932	55,8	5 870	1 951	3 919	54	8	4 707	44,2
CARIARI	47	24 865	14 259	57,3	14 126	4 841	9 285	107	26	10 606	42,7
COLORADO	4	1 679	680	40,5	671	256	415	8	1	999	59,5
LA COLONIA	13	6 805	4 333	63,7	4 295	1 809	2 486	31	7	2 472	36,3
CANTÓN 3 SIQUIRRES	**86**	**40 171**	**22 701**	**56,5**	**22 386**	**8 048**	**14 338**	**262**	**53**	**17 470**	**43,5**
SIQUIRRES	46	22 994	12 900	56,1	12 712	4 662	8 050	158	30	10 094	43,9
PACUARITO	12	5 102	2 536	49,7	2 496	697	1 799	34	6	2 566	50,3
FLORIDA	5	1 431	939	65,6	933	363	570	4	2	492	34,4
GERMANIA	5	2 090	1 271	60,8	1 256	506	750	13	2	819	39,2
EL CAIRO	10	4 622	2 566	55,5	2 533	838	1 695	29	4	2 056	44,5
LA ALEGRÍA	8	3 932	2 489	63,3	2 456	982	1 474	24	9	1 443	36,7

CUADRO 3.9 LIMÓN: JUNTAS, ELECTORADO, PARTICIPACIÓN, VOTOS POR PARTIDO, NULOS, BLANCOS Y ABSTENCIONISMO PARA PRESIDENCIA Y VICEPRESIDENCIAS DE LA REPÚBLICA, SEGÚN CANTÓN Y DISTRITO ADMINISTRATIVO ELECCIONES 1 DE ABRIL 2018

CANTÓN Y DISTRITO ADMINISTRATIVO	JUNTAS	ELECTORADO	VOTOS RECIBIDOS							ABSTENCIONISMO	
			TOTAL GENERAL	% PARTICIPACIÓN	VOTOS VÁLIDOS			NULOS	BLANCOS	ABSOLUTO	%
					TOTAL	ACCIÓN CIUDADANA	RESTAURACIÓN NACIONAL				
CANTÓN 4 TALAMANCA	**46**	**20 870**	**10 128**	**48,5**	**9 937**	**2 943**	**6 994**	**165**	**26**	**10 742**	**51,5**
BRATSI	12	5 831	3 052	52,3	2 996	754	2 242	46	10	2 779	47,7
SIXAOLA	10	4 657	2 154	46,3	2 126	644	1 482	24	4	2 503	53,7
CAHUITA	12	5 719	2 877	50,3	2 829	1 117	1 712	39	9	2 842	49,7
TELIRE	12	4 663	2 045	43,9	1 986	428	1 558	56	3	2 618	56,1
CANTÓN 5 MATINA	**44**	**21 862**	**11 837**	**54,1**	**11 666**	**2 991**	**8 675**	**147**	**24**	**10 025**	**45,9**
MATINA	12	5 195	2 713	52,2	2 677	631	2 046	31	5	2 482	47,8
BATÁN	21	11 007	5 960	54,1	5 874	1 764	4 110	72	14	5 047	45,9
CARRANDI	11	5 660	3 164	55,9	3 115	596	2 519	44	5	2 496	44,1
CANTÓN 6 GUÁCIMO	**56**	**28 860**	**16 712**	**57,9**	**16 522**	**6 028**	**10 494**	**155**	**35**	**12 148**	**42,1**
GUÁCIMO	25	12 877	7 254	56,3	7 182	3 130	4 052	57	15	5 623	43,7
MERCEDES	2	888	575	64,8	575	252	323	0	0	313	35,2
POCORA	10	4 592	2 879	62,7	2 826	876	1 950	45	8	1 713	37,3
RÍO JIMÉNEZ	11	6 481	3 731	57,6	3 685	1 079	2 606	38	8	2 750	42,4
DUACARÍ	8	4 022	2 273	56,5	2 254	691	1 563	15	4	1 749	43,5

1/ En la resolución DGRA-039-2018 se realiza un cambio dentro del Padrón Nacional Electoral en las Juntas Receptoras de Votos número 6116 y 6117, modificando el dato del abstencionismo.

2/ En la resolución DGRA-039-2018 se realiza un cambio dentro del Padrón Nacional Electoral en las Juntas Receptoras de Votos número 6239, 6240 y 6245, modificando el dato del abstencionismo.

Fuente: Tribunal Supremo de Elecciones.

MAPA 3.1 COSTA RICA: INTENSIDAD DEL GANE[1/], PARA PRESIDENCIA Y VICEPRESIDENCIAS DE L AREPÚBLICA, SEGÚN DISTRITO ADMINISTRATIVO ELECCIONES 1 DE ABRIL 2018

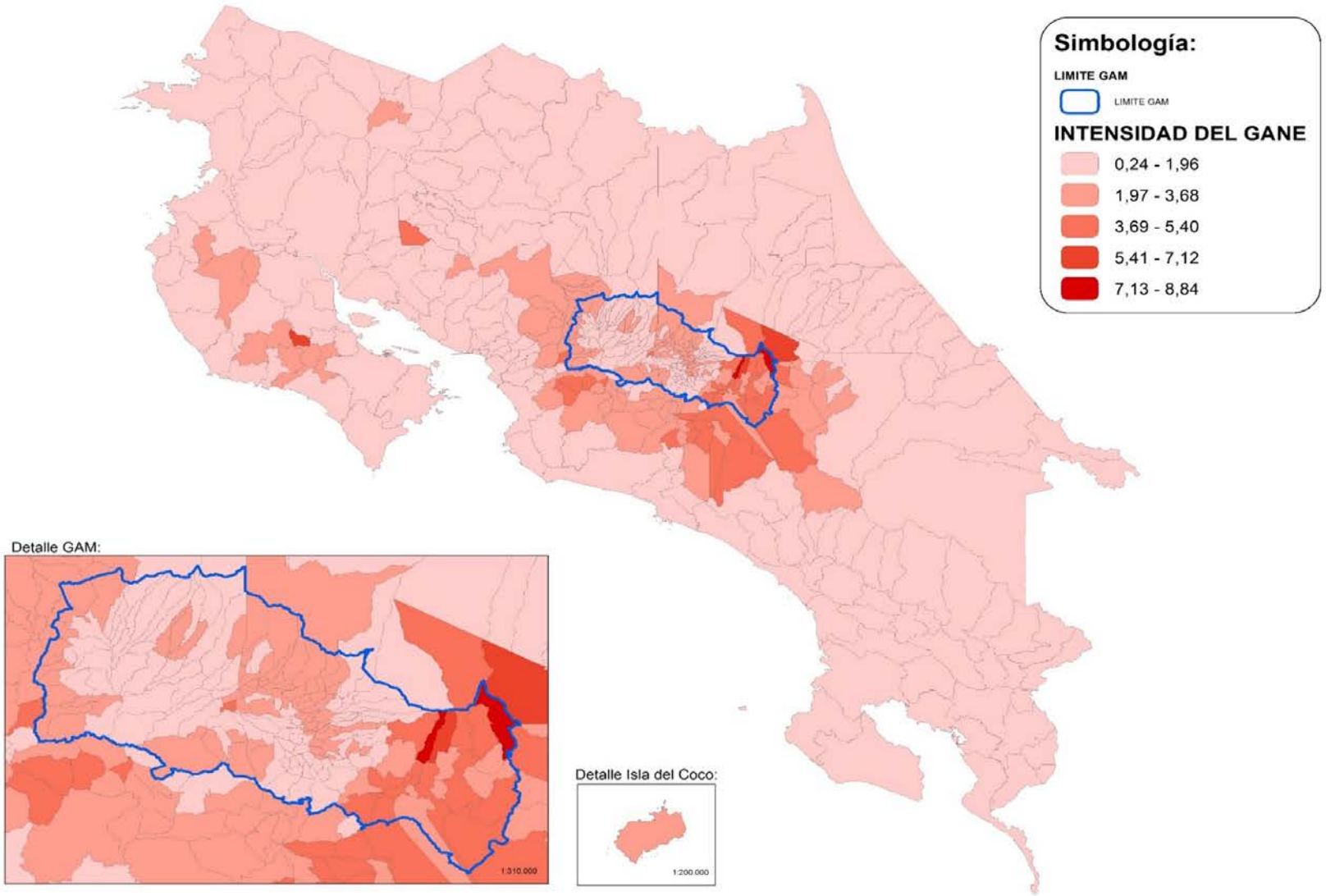

[1/] La intensidad del gane es un indicador que relaciona los votos del PAC entre los votos de PRN, realizando un cociente entre los mismos.

Nota: Mapa elaborado con fines ilustrativos por el SIGE-DGRE a partir de coberturas digitales del TSE e IGN. Datum WGS 84, sistema de proyección de coordenadas CRTM05, junio de 2018.

FUENTE: Tribunal Supremo de Elecciones.

MAPA 3.2 COSTA RICA: PARTICIPACIÓN Y PARTIDO GANADOR POR PROVINCIA PARA PRESIDENCIA Y VICEPRESIDENCIAS DE LA REPÚBLICA ELECCIONES 1 DE ABRIL 2018

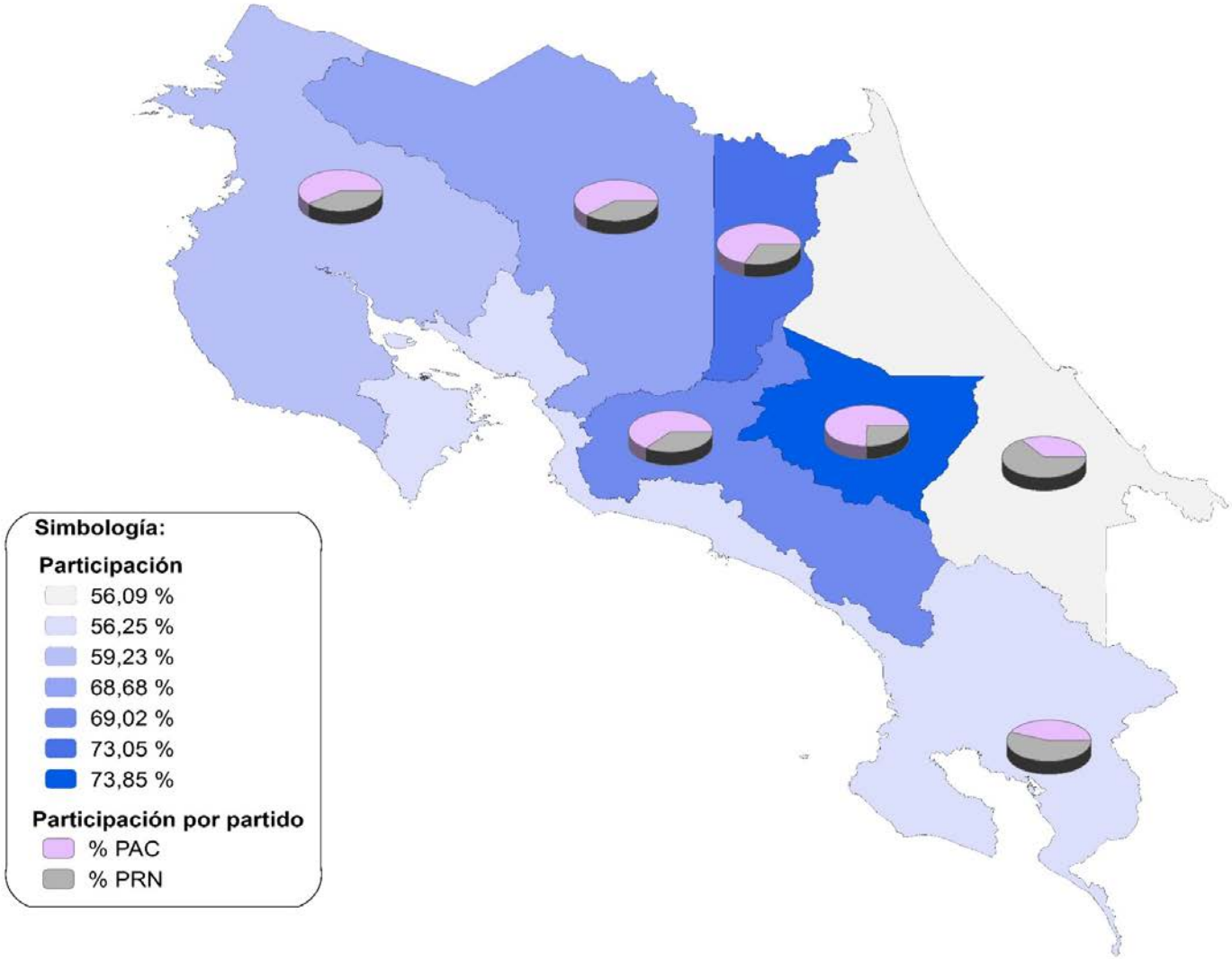

Nota: Mapa elaborado con fines ilustrativos por el SIGE-DGRE a partir de coberturas digitales del TSE e IGN. Datum WGS 84, sistema de proyección de coordenadas CRTM05, junio de 2018.

FUENTE: Tribunal Supremo de Elecciones.

MAPA 3.3 COSTA RICA: PARTIDO QUE OBTUVO MAYORÍA DE VOTOS, PARA PRESIDENCIA Y VICEPRESIDENCIA DE LA REPÚBLICA, SEGÚN DISTRITO ADMINISTRATIVO ELECCIONES 1 DE ABRIL 2018

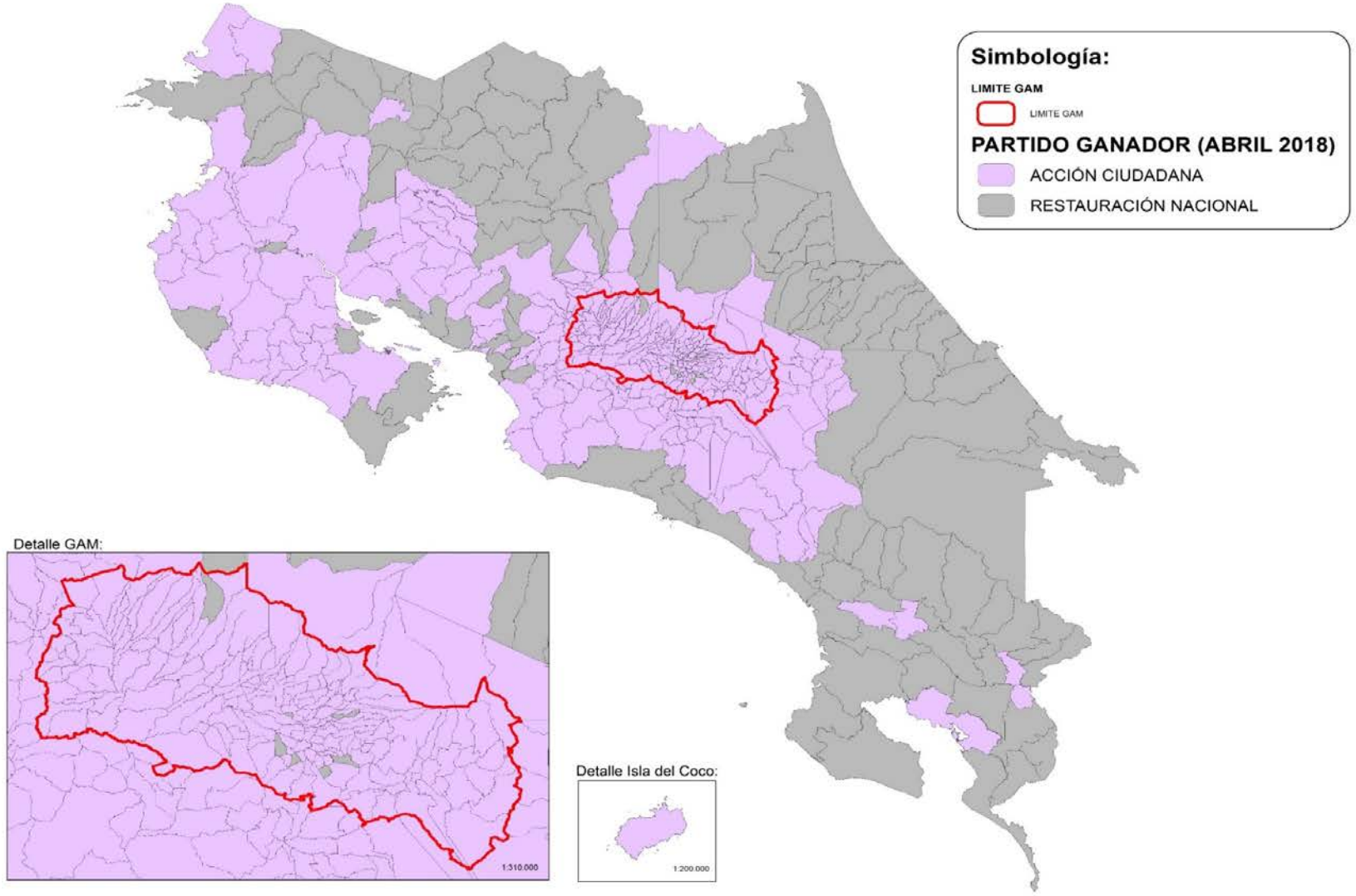

Nota: Mapa elaborado con fines ilustrativos por el SIGE-DGRE a partir de coberturas digitales del TSE e IGN. Datum WGS 84, sistema de proyección de coordenadas CRTM05, junio de 2018.

FUENTE: Tribunal Supremo de Elecciones.

MAPA 3.4 COSTA RICA:PARTICIPACIÓN PARA PRESIDENCIA Y VICEPRESIDENCIAS DE LA REPÚBLICA, SEGÚN DISTRITO ADMINISTRATIVO ELECCIONES 1 DE ABRIL 2018

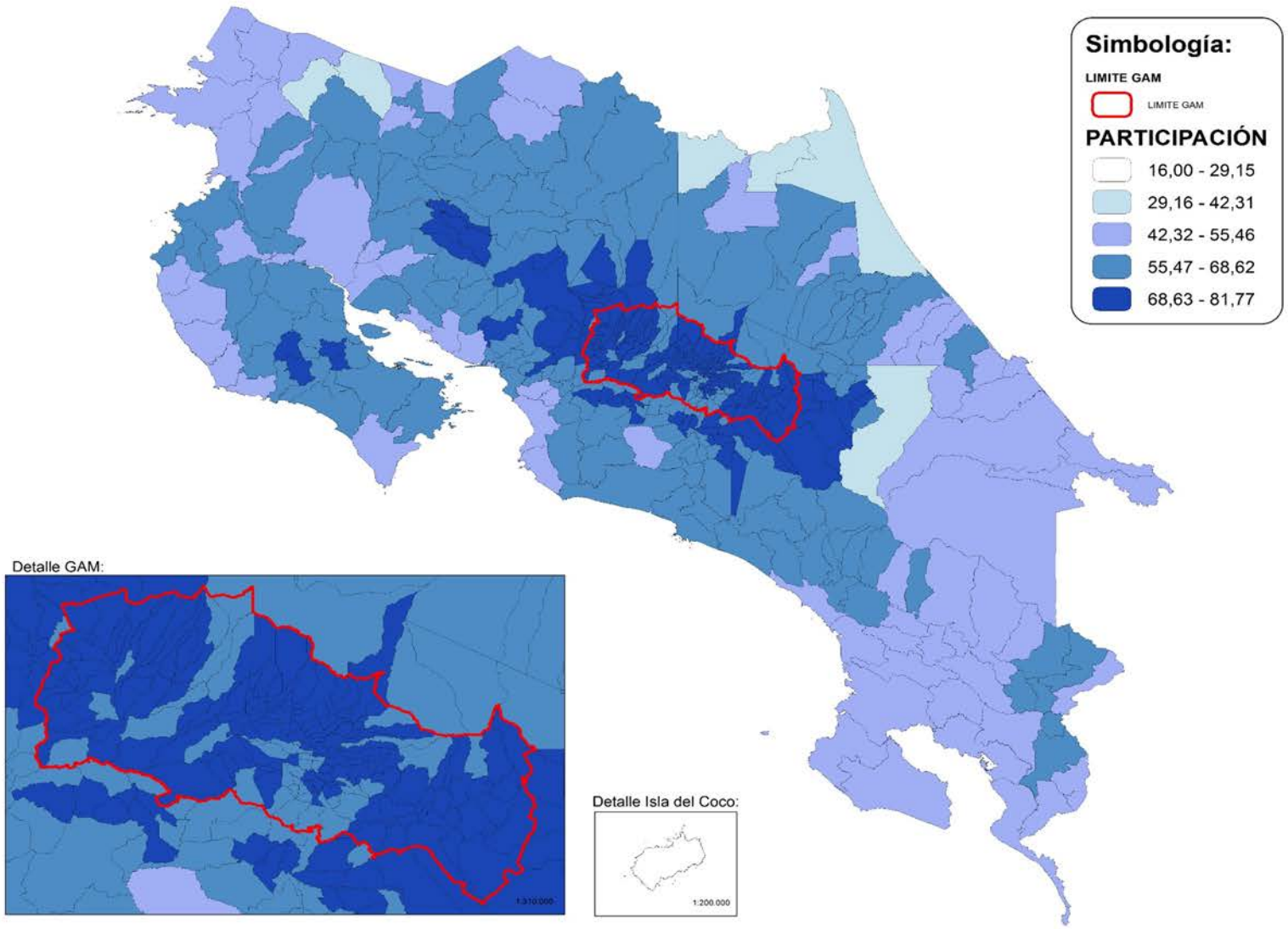

Nota: Mapa elaborado con fines ilustrativos por el SIGE-DGRE a partir de coberturas digitales del TSE e IGN. Datum WGS 84, sistema de proyección de coordenadas CRTM05, junio de 2018.

FUENTE: Tribunal Supremo de Elecciones.

MAPA 3.5 COSTA RICA: ABSTENCIONISMO RELATIVO PARA PRESIDENCIA Y VICEPRESIDENCIAS DE LA REPÚBLICA, SEGÚN DISTRITO ADMINISTRATIVO ELECCIONES 1 DE ABRIL 2018

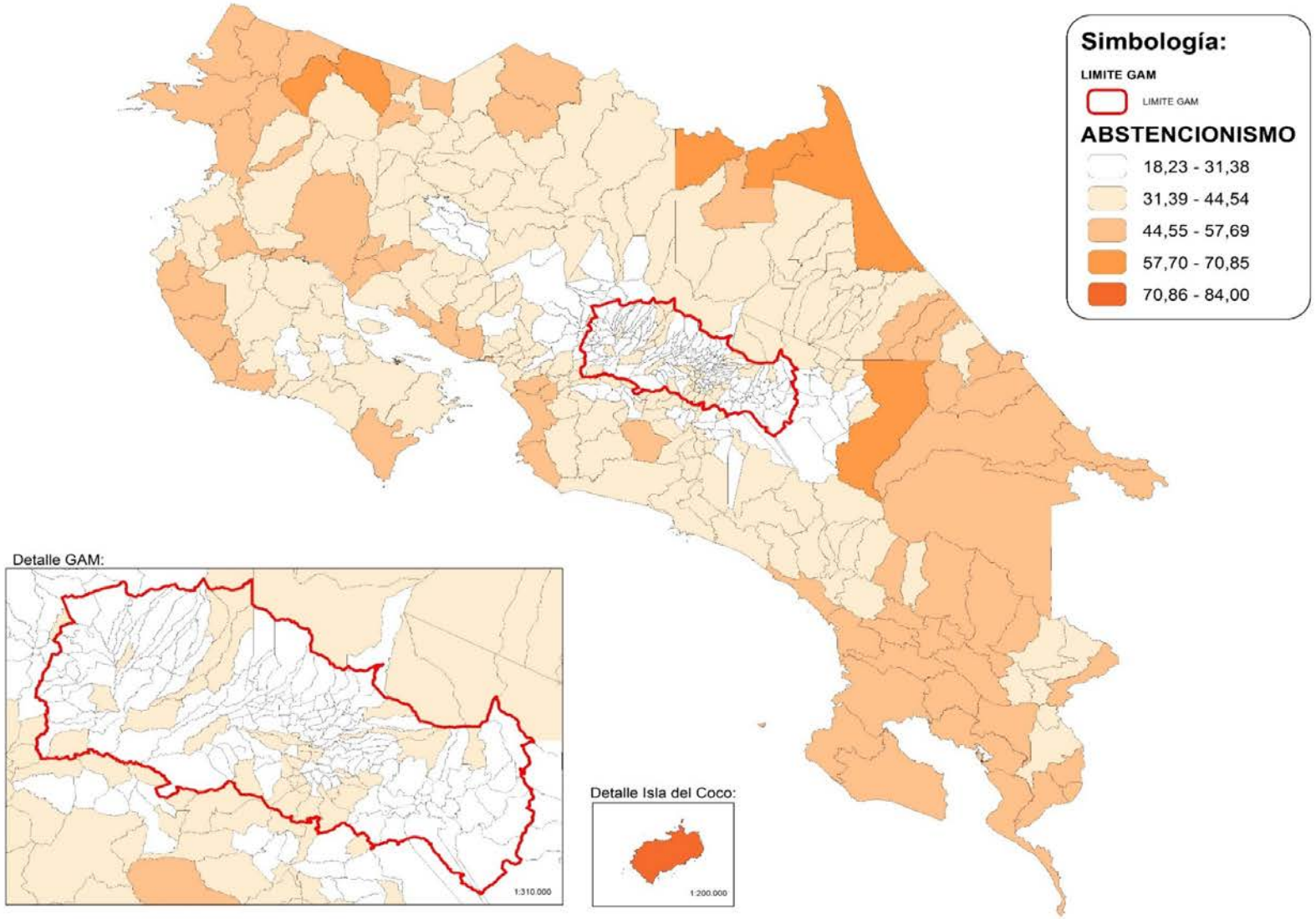

Nota: Mapa elaborado con fines ilustrativos por el SIGE-DGRE a partir de coberturas digitales del TSE e IGN. Datum WGS 84, sistema de proyección de coordenadas CRTM05, junio de 2018.

FUENTE: Tribunal Supremo de Elecciones.

CUADRO 3.10 EXTRANJERO: JUNTAS, ELECTORADO, PARTICIPACIÓN, VOTOS POR PARTIDO, NULOS, BLANCOS Y ABSTENCIONISMO PARA PRESIDENCIA Y VICEPRESIDENCIAS DE LA REPÚBLICA, SEGÚN CONTINENTE Y PAÍS ELECCIONES 1 DE ABRIL 2018

CONTINENTE Y PAÍS	JUNTAS	ELECTORADO	VOTOS RECIBIDOS							ABSTENCIONISMO	
			TOTAL GENERAL	% PARTICIPACIÓN	VOTOS VÁLIDOS			NULOS	BLANCOS	ABSOLUTO	%
					TOTAL	ACCIÓN CIUDADANA	RESTAURACIÓN NACIONAL				
TOTAL EXTRANJERO	**70**	**31 864**	**4 819**	**15,1**	**4 776**	**3 707**	**1 069**	**33**	**10**	**27 050**	**84,9**
AMÉRICA	**50**	**28 307**	**3 651**	**12,9**	**3 620**	**2 683**	**937**	**24**	**7**	**24 660**	**87,1**
ARGENTINA[1/]	1	225	70	31,0	69	62	7	-	1	156	69,0
BELICE	1	9	3	33,3	3	2	1	-	-	6	66,7
BOLIVIA	1	39	6	15,4	6	5	1	-	-	33	84,6
BRASIL	1	91	13	14,3	13	13	-	-	-	78	85,7
CANADÁ[2/]	2	996	191	19,2	191	160	31	-	-	806	80,8
OTTAWA	1	453	54	17,9	81	70	11	-	-	373	82,2
TORONTO	1	543	91	20,3	110	90	20	-	-	433	79,7
CHILE	1	232	103	44,4	100	81	19	3	-	129	55,6
COLOMBIA	1	352	63	17,9	62	53	9	1	-	289	82,1
CUBA	1	43	19	44,2	19	15	4	-	-	24	55,8
ECUADOR	1	142	20	14,1	20	18	2	-	-	122	85,9
ESTADOS UNIDOS	25	22 384	2 191	9,8	2 178	1 576	602	9	4	20 195	90,2
ATLANTA	3	2 300	215	9,3	215	153	62	-	-	2 085	90,7
HOUSTON	2	1 845	197	10,7	196	125	71	1	-	1 648	89,3
LOS ÁNGELES	4	3 545	260	7,3	259	183	76	-	1	3 286	92,7
MIAMI	4	3 408	315	9,2	314	235	79	1	-	3 094	90,8
NUEVA YORK	9	8 674	804	9,3	800	554	246	4	-	7 870	90,7
WASHINGTON	2	1 841	273	14,8	268	222	46	3	2	1 568	85,2
CHICAGO	1	771	127	16,5	126	104	22	-	1	644	83,5
GUATEMALA	1	434	162	37,3	162	116	46	-	-	272	62,7
HONDURAS	1	228	70	30,7	70	38	32	-	-	158	69,3
JAMAICA	1	3	-	0,0	-	-	-	-	-	3	100,0
MÉXICO	1	883	206	23,3	202	167	35	4	-	677	76,7

CUADRO 3.10 EXTRANJERO: JUNTAS, ELECTORADO, PARTICIPACIÓN, VOTOS POR PARTIDO, NULOS, BLANCOS Y ABSTENCIONISMO PARA PRESIDENCIA Y VICEPRESIDENCIAS DE LA REPÚBLICA, SEGÚN CONTINENTE Y PAÍS
ELECCIONES 1 DE ABRIL 2018

CONTINENTE Y PAÍS	JUNTAS	ELECTORADO	VOTOS RECIBIDOS							ABSTENCIONISMO	
			TOTAL GENERAL	% PARTICIPACIÓN	VOTOS VÁLIDOS			NULOS	BLANCOS	ABSOLUTO	%
					TOTAL	ACCIÓN CIUDADANA	RESTAURACIÓN NACIONAL				
NICARAGUA	2	507	86	17,0	86	58	28	-	-	421	83,0
CHINANDEGA	1	67	23	34,3	23	12	11	-	-	44	65,7
MANAGUA	1	440	63	14,3	63	46	17	-	-	377	85,7
PANAMÁ	2	733	221	30,2	217	159	58	3	1	512	69,8
CIUDAD DE PANAMÁ	1	564	193	34,2	190	142	48	2	1	371	65,8
DAVID	1	169	28	16,6	27	17	10	1	-	141	83,4
PARAGUAY	1	29	12	41,4	11	5	6	1	-	17	58,6
PERÚ	1	159	56	35,2	55	43	12	1	-	103	64,8
REPÚBLICA DOMINICANA	1	116	40	34,5	40	28	12	-	-	76	65,5
SALVADOR	1	286	73	25,5	72	55	17	1	-	213	74,5
TRINIDAD Y TOBAGO	1	6	3	50,0	3	2	1	-	-	3	50,0
URUGUAY	1	20	11	55,0	10	6	4	1	-	9	45,0
VENEZUELA	1	390	32	8,2	31	21	10	-	1	358	91,8
EUROPA	**11**	**3 000**	**987**	**32,9**	**977**	**881**	**96**	**7**	**3**	**2 014**	**67,1**
ALEMANIA	1	481	164	34,1	164	158	6	-	-	317	65,9
AUSTRIA	1	102	40	39,2	40	38	2	-	-	62	60,8
BÉLGICA	1	147	47	32,0	47	41	6	-	-	100	68,0
ESPAÑA	1	789	186	23,6	183	147	36	2	1	604	76,5
FRANCIA	1	371	163	43,9	161	152	9	1	1	208	56,1
INGLATERRA	1	295	123	41,7	123	112	11	-	-	172	58,3
ITALIA	1	251	55	21,9	53	45	8	2	-	196	78,1
PAÍSES BAJOS (HOLANDA)	1	225	112	49,8	111	102	9	1	-	113	50,2
RUSIA	1	39	13	33,3	12	11	1	-	1	26	66,7
SUIZA	1	298	83	27,9	82	74	8	1	-	215	72,1
TURQUÍA	1	2	1	50,0	1	1	-	-	-	1	50,0

CUADRO 3.10 EXTRANJERO: JUNTAS, ELECTORADO, PARTICIPACIÓN, VOTOS POR PARTIDO, NULOS, BLANCOS Y ABSTENCIONISMO PARA PRESIDENCIA Y VICEPRESIDENCIAS DE LA REPÚBLICA, SEGÚN CONTINENTE Y PAÍS ELECCIONES 1 DE ABRIL 2018

CONTINENTE Y PAÍS	JUNTAS	ELECTORADO	VOTOS RECIBIDOS							ABSTENCIONISMO	
			TOTAL GENERAL	% PARTICIPACIÓN	VOTOS VÁLIDOS			NULOS	BLANCOS	ABSOLUTO	%
					TOTAL	ACCIÓN CIUDADANA	RESTAURACIÓN NACIONAL				
ASIA	**8**	**434**	**142**	**32,7**	**140**	**112**	**28**	**2**	**-**	**292**	**67,3**
CHINA	2	142	53	37,3	52	47	5	1	-	89	62,7
BEIJING	1	107	29	27,1	28	24	4	1	-	78	72,9
SHANGHÁI	1	35	24	68,6	24	23	1	-	-	11	31,4
COREA	1	33	14	42,4	14	9	5	-	-	19	57,6
INDIA	1	9	3	33,3	3	3	-	-	-	6	66,7
ISRAEL	1	90	15	16,7	15	10	5	-	-	75	83,3
JAPÓN	1	79	24	30,4	24	21	3	-	-	55	69,6
QATAR	1	39	23	59,0	22	17	5	1	-	16	41,0
SINGAPUR	1	42	10	23,8	10	5	5	-	-	32	76,2
OCEANÍA	**1**	**123**	**39**	**31,7**	**39**	**31**	**8**	**-**	**-**	**84**	**68,3**
AUSTRALIA	1	123	39	31,7	39	31	8	-	-	84	68,3

[1/] En la resolución DGRA-206-2017 se realiza un cambio dentro del Padrón Nacional Electoral en la Junta Receptora de Votos número 6544, modificando el dato del abstencionismo.

[2/] En la resolución DGRA-206-2017 se realiza un cambio dentro del Padrón Nacional Electoral en la Junta Receptora de Votos número 6549, modificando el dato del abstencionismo.

FUENTE: Tribunal Supremo de Elecciones.

CUADRO 3.11 SAN JOSÉ: JUNTAS, ELECTORADO, PARTICIPACIÓN, VOTOS POR PARTIDO, NULOS, BLANCOS Y ABSTENCIONISMO, PARA PRESIDENCIA Y VICEPRESIDENCIAS DE LA REPÚBLICA, SEGÚN CANTÓN, DISTRITO ADMINISTRATIVO Y DISTRITO ELECTORAL
ELECCIONES 1 DE ABRIL 2018

CANTÓN, DISTRITO ADMINISTRATIVO Y DISTRITO ELECTORAL	JUNTAS	ELECTORADO	VOTOS RECIBIDOS							ABSTENCIONISMO	
			TOTAL GENERAL	% PARTICIPACIÓN	VOTOS VÁLIDOS			NULOS	BLANCOS	ABSOLUTO	%
					TOTAL	ACCIÓN CIUDADANA	RESTAURACIÓN NACIONAL				
PROVINCIA SAN JOSÉ	**2 092**	**1 114 779**	**769 441**	**69,0**	**761 097**	**473 864**	**287 233**	**6 763**	**1 581**	**345 092**	**31,0**
CANTÓN 1 SAN JOSÉ[1/]	409	234 558	157 239	67,1	155 531	92 639	62 892	1 393	315	77 113	32,9
DISTRITO 1 CARMEN	9	4 967	3 247	65,4	3 202	2 237	965	35	10	1 720	34,6
CARMEN	2	1 175	732	62,3	723	492	231	5	4	443	37,7
ARANJUEZ	7	3 792	2 515	66,3	2 479	1 745	734	30	6	1 277	33,7
DISTRITO 2 MERCED	17	9 904	6 145	62,0	6 083	3 879	2 204	48	14	3 759	38,0
BARRIO MÉXICO	14	8 330	5 099	61,2	5 049	3 183	1 866	41	9	3 231	38,8
PITAHAYA	3	1 574	1 046	66,5	1 034	696	338	7	5	528	33,5
DISTRITO 3 HOSPITAL[1/]	34	19 095	11 713	62,0	11 585	6 446	5 139	107	21	7 177	38,0
HOSPITAL	3	1 663	904	54,4	899	528	371	5	-	759	45,6
CRISTO REY	8	4 264	2 714	63,6	2 680	1 357	1 323	28	6	1 550	36,4
OMAR DENGO	16	9 623	6 129	63,7	6 064	3 374	2 690	54	11	3 494	36,3
SAN BOSCO	5	2 746	1 924	70,1	1 900	1 165	735	20	4	822	29,9
C.P. CRISTO REY[1/]	2	799	42	7,1	42	22	20	-	-	552	92,9
DISTRITO 4 CATEDRAL	27	15 321	10 225	66,7	10 122	6 634	3 488	82	21	5 096	33,3
CATEDRAL	3	1 572	871	55,4	861	596	265	9	1	701	44,6
GONZÁLEZ VÍQUEZ	12	6 713	4 449	66,3	4 409	2 815	1 594	30	10	2 264	33,7
NACIONES UNIDAS	3	1 854	1 302	70,2	1 286	822	464	11	5	552	29,8
BARRIO LUJÁN	9	5 182	3 603	69,5	3 566	2 401	1 165	32	5	1 579	30,5
DISTRITO 5 ZAPOTE	32	18 251	13 260	72,7	13 092	8 722	4 370	139	29	4 991	27,3
ZAPOTE	23	13 250	9 482	71,6	9 367	6 067	3 300	96	19	3 768	28,4
CÓRDOBA	9	5 001	3 778	75,5	3 725	2 655	1 070	43	10	1 223	24,5
DISTRITO 6 SAN FRANCISCO DE DOS RÍOS	32	18 366	13 693	74,6	13 554	9 231	4 323	115	24	4 673	25,4
SAN FRANCISCO DE DOS RÍOS	20	11 534	8 607	74,6	8 512	5 774	2 738	79	16	2 927	25,4
SANTA MARTA	12	6 832	5 086	74,4	5 042	3 457	1 585	36	8	1 746	25,6

CUADRO 3.11 SAN JOSÉ: JUNTAS, ELECTORADO, PARTICIPACIÓN, VOTOS POR PARTIDO, NULOS, BLANCOS Y ABSTENCIONISMO, PARA PRESIDENCIA Y VICEPRESIDENCIAS DE LA REPÚBLICA, SEGÚN CANTÓN, DISTRITO ADMINISTRATIVO Y DISTRITO ELECTORAL
ELECCIONES 1 DE ABRIL 2018

CANTÓN, DISTRITO ADMINISTRATIVO Y DISTRITO ELECTORAL	JUNTAS	ELECTORADO	VOTOS RECIBIDOS							ABSTENCIONISMO	
			TOTAL GENERAL	% PARTICIPACIÓN	VOTOS VÁLIDOS			NULOS	BLANCOS	ABSOLUTO	%
					TOTAL	ACCIÓN CIUDADANA	RESTAURACIÓN NACIONAL				
DISTRITO 7 URUCA	29	15 982	9 975	62,4	9 849	5 576	4 273	110	16	6 007	37,6
URUCA	5	2 887	1 840	63,7	1 823	1 246	577	15	2	1 047	36,3
LA CAJA	5	2 980	2 113	70,9	2 067	1 455	612	35	11	867	29,1
CORAZÓN DE JESÚS	2	926	618	66,7	615	347	268	3	-	308	33,3
ROSITER CARBALLO [LAS BRISAS]	2	1 001	677	67,6	665	211	454	12	-	324	32,4
LA CARPIO	8	4 694	2 224	47,4	2 204	726	1 478	18	2	2 470	52,6
PEREGRINA	6	3 364	2 454	72,9	2 430	1 570	860	24	-	910	27,1
C.S.M. CAPEMCOL	1	130	49	37,7	45	21	24	3	1	81	62,3
DISTRITO 8 MATA REDONDA	13	7 579	5 217	68,8	5 130	3 366	1 764	73	14	2 362	31,2
MATA REDONDA	6	3 411	2 285	67,0	2 248	1 469	779	30	7	1 126	33,0
PERPETUO SOCORRO	7	4 168	2 932	70,3	2 882	1 897	985	43	7	1 236	29,7
DISTRITO 9 PAVAS	87	50 685	33 236	65,6	32 850	17 453	15 397	321	65	17 448	34,4
PAVAS	25	14 706	10 425	70,9	10 281	6 927	3 354	110	34	4 280	29,1
RINCÓN GRANDE	35	20 648	12 456	60,3	12 316	4 780	7 536	123	17	8 192	39,7
MARÍA REINA	10	5 721	4 329	75,7	4 287	2 820	1 467	31	11	1 392	24,3
VILLA ESPERANZA	16	9 488	6 014	63,4	5 955	2 921	3 034	56	3	3 474	36,6
C.S.M. MANUEL ANTONIO CHAPUÍ	1	122	12	9,8	11	5	6	1	-	110	90,2
DISTRITO 10 HATILLO	76	43 972	29 265	66,6	29 002	16 594	12 408	206	57	14 707	33,4
HATILLO	29	17 039	11 778	69,1	11 663	7 284	4 379	86	29	5 261	30,9
SAGRADA FAMILIA	11	6 140	3 571	58,2	3 546	1 587	1 959	23	2	2 569	41,8
HATILLO 8	27	15 843	10 652	67,2	10 559	6 304	4 255	70	23	5 191	32,8
COLONIA 15 DE SETIEMBRE	9	4 950	3 264	65,9	3 234	1 419	1 815	27	3	1 686	34,1
DISTRITO 11 SAN SEBASTIÁN	53	30 436	21 263	69,9	21 062	12 501	8 561	157	44	9 173	30,1
SAN SEBASTIÁN	19	11 236	7 823	69,6	7 750	4 328	3 422	55	18	3 413	30,4
PASO ANCHO SUR	17	9 694	6 845	70,6	6 789	4 166	2 623	44	12	2 849	29,4
PASO ANCHO NORTE	11	6 111	4 210	68,9	4 163	2 535	1 628	42	5	1 901	31,1
COLONIA KENNEDY	6	3 395	2 385	70,3	2 360	1 472	888	16	9	1 010	29,7

CUADRO 3.11 SAN JOSÉ: JUNTAS, ELECTORADO, PARTICIPACIÓN, VOTOS POR PARTIDO, NULOS, BLANCOS Y ABSTENCIONISMO, PARA PRESIDENCIA Y VICEPRESIDENCIAS DE LA REPÚBLICA, SEGÚN CANTÓN, DISTRITO ADMINISTRATIVO Y DISTRITO ELECTORAL
ELECCIONES 1 DE ABRIL 2018

CANTÓN, DISTRITO ADMINISTRATIVO Y DISTRITO ELECTORAL	JUNTAS	ELECTORADO	VOTOS RECIBIDOS							ABSTENCIONISMO	
			TOTAL GENERAL	% PARTICIPACIÓN	VOTOS VÁLIDOS			NULOS	BLANCOS	ABSOLUTO	%
					TOTAL	ACCIÓN CIUDADANA	RESTAURACIÓN NACIONAL				
CANTÓN 2 ESCAZÚ	81	46 971	33 353	71,0	32 864	21 375	11 489	397	92	13 618	29,0
DISTRITO 1 ESCAZÚ	21	12 370	9 030	73,0	8 918	6 126	2 792	92	20	3 340	27,0
ESCAZÚ	21	12 370	9 030	73,0	8 918	6 126	2 792	92	20	3 340	27,0
DISTRITO 2 SAN ANTONIO	26	15 243	10 642	69,8	10 514	7 080	3 434	106	22	4 601	30,2
SAN ANTONIO	20	11 949	8 483	71,0	8 389	5 623	2 766	78	16	3 466	29,0
BEBEDERO O SAN FRANCISCO	1	544	331	60,8	319	213	106	10	2	213	39,2
CARMEN [CHIVERRAL]	5	2 750	1 828	66,5	1 806	1 244	562	18	4	922	33,5
DISTRITO 3 SAN RAFAEL	34	19 358	13 681	70,7	13 432	8 169	5 263	199	50	5 677	29,3
SAN RAFAEL	16	9 256	6 385	69,0	6 252	3 664	2 588	102	31	2 871	31,0
GUACHIPELÍN [SAN GABRIEL]	10	6 021	4 390	72,9	4 317	2 652	1 665	61	12	1 631	27,1
BELO HORIZONTE NORTE	7	4 021	2 869	71,4	2 826	1 828	998	36	7	1 152	28,6
H.A. MAGDALA	1	60	37	61,7	37	25	12	-	-	23	38,3
CANTÓN 3 DESAMPARADOS	289	160 243	111 030	69,3	110 003	64 700	45 303	856	171	49 214	30,7
DISTRITO 1 DESAMPARADOS	53	30 885	22 117	71,6	21 909	13 280	8 629	176	32	8 768	28,4
DESAMPARADOS	17	9 980	7 377	73,9	7 287	4 781	2 506	79	11	2 603	26,1
CALLE FALLAS	24	14 343	10 081	70,3	10 003	5 835	4 168	63	15	4 262	29,7
SAN JERÓNIMO	11	6 486	4 625	71,3	4 587	2 652	1 935	32	6	1 861	28,7
H.A. OFELIA CARVAJAL DE NARANJO	1	76	34	44,7	32	12	20	2	-	42	55,3
DISTRITO 2 SAN MIGUEL	52	28 465	19 267	67,7	19 112	10 055	9 057	137	18	9 198	32,3
SAN MIGUEL	15	8 935	6 026	67,4	5 968	3 241	2 727	53	5	2 909	32,6
JERICÓ	2	919	597	65,0	594	397	197	3	-	322	35,0
HIGUITO	16	9 136	6 200	67,9	6 152	3 136	3 016	42	6	2 936	32,1
PACAYA	1	91	67	73,6	66	43	23	1	-	24	26,4
EL LLANO	6	3 223	2 263	70,2	2 247	1 284	963	13	3	960	29,8
MANZANO [MANZANILLO]	1	172	118	68,6	117	83	34	1	-	54	31,4
LAS LOMAS	2	911	608	66,7	604	339	265	3	1	303	33,3
LA CAPRI	9	5 078	3 388	66,7	3 364	1 532	1 832	21	3	1 690	33,3
DISTRITO 3 SAN JUAN DE DIOS	22	12 997	8 602	66,2	8 529	5 040	3 489	64	9	4 395	33,8
SAN JUAN DE DIOS	22	12 997	8 602	66,2	8 529	5 040	3 489	64	9	4 395	33,8

CUADRO 3.11 SAN JOSÉ: JUNTAS, ELECTORADO, PARTICIPACIÓN, VOTOS POR PARTIDO, NULOS, BLANCOS Y ABSTENCIONISMO, PARA PRESIDENCIA Y VICEPRESIDENCIAS DE LA REPÚBLICA, SEGÚN CANTÓN, DISTRITO ADMINISTRATIVO Y DISTRITO ELECTORAL
ELECCIONES 1 DE ABRIL 2018

CANTÓN, DISTRITO ADMINISTRATIVO Y DISTRITO ELECTORAL	JUNTAS	ELECTORADO	VOTOS RECIBIDOS							ABSTENCIONISMO	
			TOTAL GENERAL	% PARTICIPACIÓN	VOTOS VÁLIDOS			NULOS	BLANCOS	ABSOLUTO	%
					TOTAL	ACCIÓN CIUDADANA	RESTAURACIÓN NACIONAL				
DISTRITO 4 SAN RAFAEL ARRIBA	22	11 494	7 987	69,5	7 925	4 872	3 053	53	9	3 508	30,5
SAN RAFAEL ARRIBA	19	11 039	7 834	71,0	7 772	4 772	3 000	53	9	3 205	29,0
C.P. SAN RAFAEL ARRIBA[2/]	1	371	116	31,2	116	84	32	-	-	256	68,8
H.A. SAN CAYETANO	1	39	12	30,8	12	8	4	-	-	27	69,2
H.A. COM MORICE [LA CASONA]	1	45	25	55,6	25	8	17	-	-	20	44,4
DISTRITO 5 SAN ANTONIO	16	9 192	6 910	75,2	6 827	4 663	2 164	64	19	2 282	24,8
SAN ANTONIO	16	9 192	6 910	75,2	6 827	4 663	2 164	64	19	2 282	24,8
DISTRITO 6 FRAILES	6	2 955	2 150	72,8	2 137	1 682	455	8	5	805	27,2
FRAILES	3	1 844	1 362	73,9	1 353	1 068	285	4	5	482	26,1
BUSTAMANTE O ALCIRA	2	908	637	70,2	634	507	127	3	-	271	29,8
VIOLETA [RINCÓN MORALES]	1	203	151	74,4	150	107	43	1	-	52	25,6
DISTRITO 7 PATARRÁ	12	6 858	4 528	66,0	4 475	2 567	1 908	45	8	2 330	34,0
PATARRÁ	6	3 301	2 326	70,5	2 302	1 455	847	21	3	975	29,5
GUATUSO	6	3 557	2 202	61,9	2 173	1 112	1 061	24	5	1 355	38,1
DISTRITO 8 SAN CRISTÓBAL	7	3 216	2 410	74,9	2 385	1 912	473	18	7	806	25,1
SAN CRISTÓBAL SUR	2	856	658	76,9	652	536	116	6	-	198	23,1
SAN CRISTÓBAL NORTE	2	855	640	74,9	633	471	162	2	5	215	25,1
CRISTO REY	2	1 031	773	75,0	766	634	132	6	1	258	25,0
EMPALME ARRIBA GUARIA [PARTE OESTE]	1	474	339	71,5	334	271	63	4	1	135	28,5
DISTRITO 9 ROSARIO	9	3 034	2 057	67,8	2 043	1 487	556	11	3	977	32,2
ROSARIO	3	1 476	1 016	68,8	1 012	742	270	4	-	460	31,2
GUADARRAMA	1	354	195	55,1	194	141	53	1	-	159	44,9
LA JOYA	1	161	75	46,6	73	30	43	1	1	86	53,4
TRINIDAD [PARTE ESTE]	2	702	492	70,1	486	366	120	5	1	210	29,9
LLANO BONITO	1	121	97	80,2	97	72	25	-	-	24	19,8
CHIROGRES	1	220	182	82,7	181	136	45	-	1	38	17,3
DISTRITO 10 DAMAS	17	9 294	6 638	71,4	6 576	3 711	2 865	53	9	2 656	28,6
FÁTIMA DE DAMAS	5	2 629	1 991	75,7	1 969	1 193	776	18	4	638	24,3
SAN LORENZO	12	6 665	4 647	69,7	4 607	2 518	2 089	35	5	2 018	30,3
DISTRITO 11 SAN RAFAEL ABAJO	28	16 128	11 394	70,6	11 289	6 787	4 502	84	21	4 734	29,4
SAN RAFAEL ABAJO	19	10 933	7 627	69,8	7 564	4 637	2 927	50	13	3 306	30,2
VALENCIA	9	5 195	3 767	72,5	3 725	2 150	1 575	34	8	1 428	27,5

CUADRO 3.11 SAN JOSÉ: JUNTAS, ELECTORADO, PARTICIPACIÓN, VOTOS POR PARTIDO, NULOS, BLANCOS Y ABSTENCIONISMO, PARA PRESIDENCIA Y VICEPRESIDENCIAS DE LA REPÚBLICA, SEGÚN CANTÓN, DISTRITO ADMINISTRATIVO Y DISTRITO ELECTORAL
ELECCIONES 1 DE ABRIL 2018

CANTÓN, DISTRITO ADMINISTRATIVO Y DISTRITO ELECTORAL	JUNTAS	ELECTORADO	VOTOS RECIBIDOS							ABSTENCIONISMO	
			TOTAL GENERAL	% PARTICIPACIÓN	VOTOS VÁLIDOS			NULOS	BLANCOS	ABSOLUTO	%
					TOTAL	ACCIÓN CIUDADANA	RESTAURACIÓN NACIONAL				
DISTRITO 12 GRAVILIAS	23	12 889	9 691	75,2	9 586	6 180	3 406	87	18	3 198	24,8
GRAVILIAS	13	7 307	5 484	75,1	5 430	3 479	1 951	45	9	1 823	24,9
EL PORVENIR	10	5 582	4 207	75,4	4 156	2 701	1 455	42	9	1 375	24,6
DISTRITO 13 LOS GUIDO	22	12 836	7 279	56,7	7 210	2 464	4 746	56	13	5 557	43,3
LOS GUIDO	22	12 836	7 279	56,7	7 210	2 464	4 746	56	13	5 557	43,3
CANTÓN 4 PURISCAL	72	28 424	19 964	70,2	19 768	15 003	4 765	148	48	8 460	29,8
DISTRITO 1 SANTIAGO	22	10 631	7 828	73,6	7 765	6 059	1 706	50	13	2 803	26,4
SANTIAGO	14	8 231	6 113	74,3	6 063	4 734	1 329	38	12	2 118	25,7
POZOS	2	900	563	62,6	560	435	125	3	-	337	37,4
CARIT	2	705	565	80,1	563	441	122	2	-	140	19,9
BAJO BADILLA	1	74	35	47,3	35	29	6	-	-	39	52,7
H.A. CORAZÓN DE JESÚS	1	38	23	60,5	20	11	9	3	-	15	39,5
SANTA CECILIA	2	683	529	77,5	524	409	115	4	1	154	22,5
DISTRITO 2 MERCEDES SUR	14	4 481	3 044	67,9	3 016	2 341	675	22	6	1 437	32,1
MERCEDES SUR	1	547	375	68,6	370	313	57	3	2	172	31,4
MERCEDES NORTE	3	1 296	882	68,1	876	583	293	5	1	414	31,9
BOCANA	1	108	62	57,4	62	59	3	-	-	46	42,6
JILGUERAL	1	166	104	62,7	103	96	7	-	1	62	37,3
TÚFARES	1	79	49	62,0	49	41	8	-	-	30	38,0
SALITRALES	1	183	106	57,9	101	80	21	5	-	77	42,1
ALTO LA PALMA	1	289	178	61,6	177	141	36	-	1	111	38,4
LLANO GRANDE	1	103	49	47,6	49	39	10	-	-	54	52,4
SANTA MARTA	1	350	252	72,0	251	229	22	1	-	98	28,0
CERBATANA	3	1 360	987	72,6	978	760	218	8	1	373	27,4
DISTRITO 3 BARBACOAS	8	3 640	2 618	71,9	2 591	1 859	732	18	9	1 022	28,1
BARBACOAS [SAN ISIDRO]	3	1 319	996	75,5	981	734	247	10	5	323	24,5
PIEDADES	2	836	613	73,3	610	435	175	3	-	223	26,7
SAN JUAN	2	1 119	756	67,6	752	501	251	3	1	363	32,4
CORTEZAL	1	366	253	69,1	248	189	59	2	3	113	30,9
DISTRITO 4 GRIFO ALTO	3	984	701	71,2	694	573	121	5	2	283	28,8
GRIFO ALTO	2	827	578	69,9	573	472	101	4	1	249	30,1
GRIFO BAJO	1	157	123	78,3	121	101	20	1	1	34	21,7

CUADRO 3.11 SAN JOSÉ: JUNTAS, ELECTORADO, PARTICIPACIÓN, VOTOS POR PARTIDO, NULOS, BLANCOS Y ABSTENCIONISMO, PARA PRESIDENCIA Y VICEPRESIDENCIAS DE LA REPÚBLICA, SEGÚN CANTÓN, DISTRITO ADMINISTRATIVO Y DISTRITO ELECTORAL
ELECCIONES 1 DE ABRIL 2018

CANTÓN, DISTRITO ADMINISTRATIVO Y DISTRITO ELECTORAL	JUNTAS	ELECTORADO	VOTOS RECIBIDOS							ABSTENCIONISMO	
			TOTAL GENERAL	% PARTICIPACIÓN	VOTOS VÁLIDOS			NULOS	BLANCOS	ABSOLUTO	%
					TOTAL	ACCIÓN CIUDADANA	RESTAURACIÓN NACIONAL				
DISTRITO 5 SAN RAFAEL	3	1 306	843	64,5	839	651	188	2	2	463	35,5
SAN RAFAEL ARRIBA	2	965	643	66,6	641	527	114	2	-	322	33,4
FLORALIA	1	341	200	58,7	198	124	74	-	2	141	41,3
DISTRITO 6 CANDELARITA	4	1 431	955	66,7	939	707	232	11	5	476	33,3
CANDELARITA	2	756	491	64,9	480	334	146	7	4	265	35,1
PEDERNAL O SAN PEDRO	2	675	464	68,7	459	373	86	4	1	211	31,3
DISTRITO 7 DESAMPARADITOS	1	591	445	75,3	444	355	89	1	-	146	24,7
DESAMPARADITOS	1	591	445	75,3	444	355	89	1	-	146	24,7
DISTRITO 8 SAN ANTONIO	6	3 109	2 234	71,9	2 208	1 620	588	21	5	875	28,1
SAN ANTONIO	5	2 889	2 071	71,7	2 047	1 507	540	19	5	818	28,3
CHARCÓN [RÍO VIEJO]	1	220	163	74,1	161	113	48	2	-	57	25,9
DISTRITO 9 CHIRES	11	2 251	1 296	57,6	1 272	838	434	18	6	955	42,4
GUARUMAL	1	202	109	54,0	106	94	12	2	1	93	46,0
ZAPATÓN [SAN CARLOS]	1	349	208	59,6	205	130	75	2	1	141	40,4
GAMALOTILLO	1	266	156	58,6	154	104	50	1	1	110	41,4
LOS ÁNGELES	1	135	86	63,7	85	61	24	1	-	49	36,3
LA GLORIA	2	671	413	61,5	411	266	145	1	1	258	38,5
MASTATAL	1	108	55	50,9	48	30	18	6	1	53	49,1
SAN MARTÍN	1	104	63	60,6	62	44	18	1	-	41	39,4
SAN MIGUEL	1	153	84	54,9	83	49	34	1	-	69	45,1
VISTA DE MAR NORTE	1	216	105	48,6	103	53	50	1	1	111	51,4
BAJO REY	1	47	17	36,2	15	7	8	2	-	30	63,8
CANTÓN 5 TARRAZÚ	28	12 188	8 069	66,2	7 987	6 106	1 881	59	23	4 119	33,8
DISTRITO 1 SAN MARCOS	15	7 736	5 348	69,1	5 306	4 260	1 046	33	9	2 388	30,9
SAN MARCOS	9	4 933	3 472	70,4	3 445	2 790	655	20	7	1 461	29,6
SAN PEDRO	1	450	334	74,2	334	265	69	-	-	116	25,8
GUADALUPE	2	1 099	757	68,9	745	598	147	10	2	342	31,1
RODEO NORTE	2	1 207	748	62,0	746	582	164	2	-	459	38,0
H.A. LOS SANTOS	1	47	37	78,7	36	25	11	1	-	10	21,3
DISTRITO 2 SAN LORENZO	10	3 010	1 828	60,7	1 798	1 296	502	20	10	1 182	39,3
SAN MARTÍN	1	127	72	56,7	68	36	32	2	2	55	43,3
SAN LORENZO	4	2 202	1 352	61,4	1 332	1 014	318	12	8	850	38,6

CUADRO 3.11 SAN JOSÉ: JUNTAS, ELECTORADO, PARTICIPACIÓN, VOTOS POR PARTIDO, NULOS, BLANCOS Y ABSTENCIONISMO, PARA PRESIDENCIA Y VICEPRESIDENCIAS DE LA REPÚBLICA, SEGÚN CANTÓN, DISTRITO ADMINISTRATIVO Y DISTRITO ELECTORAL
ELECCIONES 1 DE ABRIL 2018

CANTÓN, DISTRITO ADMINISTRATIVO Y DISTRITO ELECTORAL	JUNTAS	ELECTORADO	VOTOS RECIBIDOS							ABSTENCIONISMO	
			TOTAL GENERAL	% PARTICIPACIÓN	VOTOS VÁLIDOS			NULOS	BLANCOS	ABSOLUTO	%
					TOTAL	ACCIÓN CIUDADANA	RESTAURACIÓN NACIONAL				
ESQUIPULAS	1	29	15	51,7	15	8	7	-	-	14	48,3
SAN MIGUEL O SALADO	1	130	85	65,4	84	66	18	1	-	45	34,6
ZAPOTAL	1	205	99	48,3	94	54	40	5	-	106	51,7
NÁPOLES	1	268	163	60,8	163	109	54	-	-	105	39,2
QUEBRADA ARROYO	1	49	42	85,7	42	9	33	-	-	7	14,3
DISTRITO 3 SAN CARLOS	3	1 442	893	61,9	883	550	333	6	4	549	38,1
SAN CARLOS	2	912	583	63,9	575	373	202	6	2	329	36,1
SAN JERÓNIMO	1	530	310	58,5	308	177	131	-	2	220	41,5
CANTÓN 6 ASERRÍ	83	42 853	29 143	68,0	28 848	19 091	9 757	247	48	13 710	32,0
DISTRITO 1 ASERRÍ	42	24 220	16 483	68,1	16 316	10 439	5 877	142	25	7 737	31,9
ASERRÍ	31	18 627	12 739	68,4	12 606	8 283	4 323	112	21	5 888	31,6
POÁS	10	5 551	3 727	67,1	3 694	2 142	1 552	29	4	1 824	32,9
H.A. SAN FRANCISCO DE ASÍS	1	42	17	40,5	16	14	2	1	-	25	59,5
DISTRITO 2 TARBACA	5	1 785	1 159	64,9	1 149	883	266	7	3	626	35,1
TARBACA O PRAGA	3	1 303	829	63,6	823	632	191	5	1	474	36,4
EL TIGRE	1	184	123	66,8	122	87	35	-	1	61	33,2
CEDRAL	1	298	207	69,5	204	164	40	2	1	91	30,5
DISTRITO 3 VUELTA DE JORCO	11	5 056	3 512	69,5	3 479	2 539	940	29	4	1 544	30,5
JOCOTAL ABAJO	1	217	152	70,0	150	96	54	2	-	65	30,0
VUELTA DE JORCO	6	3 363	2 443	72,6	2 425	1 868	557	16	2	920	27,4
MONTE REDONDO	2	667	438	65,7	431	282	149	5	2	229	34,3
LEGUA DE LOS NARANJOS	1	309	162	52,4	160	121	39	2	-	147	47,6
URUCA	1	500	317	63,4	313	172	141	4	-	183	36,6
DISTRITO 4 SAN GABRIEL	8	3 919	2 881	73,5	2 852	2 106	746	22	7	1 038	26,5
SAN GABRIEL	6	3 116	2 350	75,4	2 322	1 752	570	22	6	766	24,6
LIMONAL	1	291	188	64,6	188	113	75	-	-	103	35,4
TRANQUERILLAS	1	512	343	67,0	342	241	101	-	1	169	33,0
DISTRITO 5 LEGUA	4	962	581	60,4	574	418	156	4	3	381	39,6
LA LEGUA	1	581	335	57,7	334	267	67	1	-	246	42,3
BAJO DE PARRITA	1	84	54	64,3	54	37	17	-	-	30	35,7
ALTO AGUACATE	1	99	54	54,5	52	21	31	2	-	45	45,5
LAGUNA [BAJO BIJAGUAL]	1	198	138	69,7	134	93	41	1	3	60	30,3

CUADRO 3.11 SAN JOSÉ: JUNTAS, ELECTORADO, PARTICIPACIÓN, VOTOS POR PARTIDO, NULOS, BLANCOS Y ABSTENCIONISMO, PARA PRESIDENCIA Y VICEPRESIDENCIAS DE LA REPÚBLICA, SEGÚN CANTÓN, DISTRITO ADMINISTRATIVO Y DISTRITO ELECTORAL
ELECCIONES 1 DE ABRIL 2018

CANTÓN, DISTRITO ADMINISTRATIVO Y DISTRITO ELECTORAL	JUNTAS	ELECTORADO	VOTOS RECIBIDOS							ABSTENCIONISMO	
			TOTAL GENERAL	% PARTICIPACIÓN	VOTOS VÁLIDOS			NULOS	BLANCOS	ABSOLUTO	%
					TOTAL	ACCIÓN CIUDADANA	RESTAURACIÓN NACIONAL				
DISTRITO 6 MONTERREY	2	729	490	67,2	488	341	147	1	1	239	32,8
MONTERREY	1	583	397	68,1	395	271	124	1	1	186	31,9
OJO DE AGUA [PARTE NORTE]	1	146	93	63,7	93	70	23	-	-	53	36,3
DISTRITO 7 SALITRILLOS	11	6 182	4 037	65,3	3 990	2 365	1 625	42	5	2 145	34,7
SALITRILLOS	7	3 975	2 611	65,7	2 578	1 601	977	28	5	1 364	34,3
SANTA TERESITA	4	2 207	1 426	64,6	1 412	764	648	14	-	781	35,4
CANTÓN 7 MORA	47	21 361	14 982	70,1	14 804	10 115	4 689	143	35	6 379	29,9
DISTRITO 1 COLÓN	22	12 140	8 776	72,3	8 674	6 106	2 568	83	19	3 364	27,7
COLÓN	14	8 273	5 976	72,2	5 915	4 121	1 794	49	12	2 297	27,8
TICUFRES	1	276	159	57,6	149	97	52	10	-	117	42,4
RODEO	1	320	258	80,6	253	189	64	3	2	62	19,4
BRASIL	3	1 801	1 304	72,4	1 287	931	356	13	4	497	27,6
SAN BOSCO	2	1 218	902	74,1	896	645	251	5	1	316	25,9
SAN RAFAEL [CEDRAL]	1	252	177	70,2	174	123	51	3	-	75	29,8
DISTRITO 2 GUAYABO	7	3 174	2 140	67,4	2 119	1 388	731	18	3	1 034	32,6
GUAYABO	4	1 917	1 295	67,6	1 282	822	460	12	1	622	32,4
CORROGRES [LA FILA EL CARMEN]	3	1 257	845	67,2	837	566	271	6	2	412	32,8
DISTRITO 3 TABARCIA	10	3 388	2 299	67,9	2 274	1 482	792	21	4	1 089	32,1
TABARCIA	3	1 400	937	66,9	929	606	323	8	-	463	33,1
PIEDRAS BLANCAS	1	546	380	69,6	377	294	83	2	1	166	30,4
MORADO	2	665	471	70,8	464	225	239	6	1	194	29,2
CORRALAR	1	324	206	63,6	203	146	57	2	1	118	36,4
BAJO DE LOAIZA [SAN LORENZO]	1	228	150	65,8	147	109	38	2	1	78	34,2
BAJO DE BUSTAMANTE O ÁNGELES	1	131	90	68,7	90	64	26	-	-	41	31,3
BAJO DEL JORCO [PARTE OESTE]	1	94	65	69,1	64	38	26	1	-	29	30,9
DISTRITO 4 PIEDRAS NEGRAS	1	258	175	67,8	175	114	61	-	-	83	32,2
PIEDRAS NEGRAS	1	258	175	67,8	175	114	61	-	-	83	32,2
DISTRITO 5 PICAGRES	3	561	384	68,4	378	274	104	4	2	177	31,6
PICAGRES	1	205	105	51,2	103	79	24	1	1	100	48,8
LLANO GRANDE	1	317	254	80,1	250	180	70	3	1	63	19,9
SAN ISIDRO DE CHUCAS [BALSILLA]	1	39	25	64,1	25	15	10	-	-	14	35,9
DISTRITO 6 JARIS	2	885	611	69,0	602	449	153	7	2	274	31,0

CUADRO 3.11 SAN JOSÉ: JUNTAS, ELECTORADO, PARTICIPACIÓN, VOTOS POR PARTIDO, NULOS, BLANCOS Y ABSTENCIONISMO, PARA PRESIDENCIA Y VICEPRESIDENCIAS DE LA REPÚBLICA, SEGÚN CANTÓN, DISTRITO ADMINISTRATIVO Y DISTRITO ELECTORAL
ELECCIONES 1 DE ABRIL 2018

CANTÓN, DISTRITO ADMINISTRATIVO Y DISTRITO ELECTORAL	JUNTAS	ELECTORADO	VOTOS RECIBIDOS							ABSTENCIONISMO	
			TOTAL GENERAL	% PARTICIPACIÓN	VOTOS VÁLIDOS			NULOS	BLANCOS	ABSOLUTO	%
					TOTAL	ACCIÓN CIUDADANA	RESTAURACIÓN NACIONAL				
JARIS	2	885	611	69,0	602	449	153	7	2	274	31,0
DISTRITO 7 QUITIRRISÍ	2	955	597	62,5	582	302	280	10	5	358	37,5
QUITIRRISÍ	2	955	597	62,5	582	302	280	10	5	358	37,5
CANTÓN 8 GOICOECHEA	156	90 058	63 408	70,4	62 786	38 075	24 711	495	127	26 650	29,6
DISTRITO 1 GUADALUPE	36	20 659	14 859	71,9	14 706	9 852	4 854	122	31	5 800	28,1
GUADALUPE	35	20 528	14 781	72,0	14 632	9 808	4 824	121	28	5 747	28,0
H.A. CARLOS MARÍA ULLOA	1	131	78	59,5	74	44	30	1	3	53	40,5
DISTRITO 2 SAN FRANCISCO	4	2 049	1 488	72,6	1 474	1 016	458	13	1	561	27,4
SAN FRANCISCO	4	2 049	1 488	72,6	1 474	1 016	458	13	1	561	27,4
DISTRITO 3 CALLE BLANCOS	21	11 883	8 648	72,8	8 551	5 942	2 609	72	25	3 235	27,2
CALLE BLANCOS Y SAN GABRIEL	20	11 866	8 640	72,8	8 543	5 934	2 609	72	25	3 226	27,2
H.A. CORTEZA AMARILLA-EMMANUEL	1	17	8	47,1	8	8	-	-	-	9	52,9
DISTRITO 4 MATA DE PLÁTANO	22	13 140	9 638	73,3	9 534	6 204	3 330	80	24	3 502	26,7
MATA DE PLÁTANO O CARMEN	22	13 140	9 638	73,3	9 534	6 204	3 330	80	24	3 502	26,7
DISTRITO 5 IPÍS	40	23 272	16 488	70,8	16 344	9 068	7 276	119	25	6 784	29,2
IPÍS ABAJO	10	5 585	3 978	71,2	3 935	2 430	1 505	34	9	1 607	28,8
LOS ÁNGELES	11	6 378	4 697	73,6	4 656	2 615	2 041	37	4	1 681	26,4
FACIO Y LA MORA	19	11 309	7 813	69,1	7 753	4 023	3 730	48	12	3 496	30,9
DISTRITO 6 RANCHO REDONDO	6	3 237	2 136	66,0	2 100	1 130	970	28	8	1 101	34,0
RANCHO REDONDO	2	813	532	65,4	519	302	217	10	3	281	34,6
VISTA DE MAR	4	2 424	1 604	66,2	1 581	828	753	18	5	820	33,8
DISTRITO 7 PURRAL	27	15 818	10 151	64,2	10 077	4 863	5 214	61	13	5 667	35,8
PURRAL	17	10 160	6 765	66,6	6 715	3 658	3 057	41	9	3 395	33,4
CUADROS	10	5 658	3 386	59,8	3 362	1 205	2 157	20	4	2 272	40,2
CANTÓN 9 SANTA ANA	64	35 074	25 385	72,4	25 111	16 866	8 245	229	45	9 689	27,6
DISTRITO 1 SANTA ANA	15	8 863	6 655	75,1	6 585	4 588	1 997	60	10	2 208	24,9
SANTA ANA	12	7 144	5 370	75,2	5 314	3 693	1 621	47	9	1 774	24,8
SAN RAFAEL	3	1 719	1 285	74,8	1 271	895	376	13	1	434	25,2
DISTRITO 2 SALITRAL	6	2 884	1 899	65,8	1 883	1 264	619	11	5	985	34,2
SALITRAL	5	2 567	1 741	67,8	1 729	1 172	557	9	3	826	32,2
MATINILLA	1	317	158	49,8	154	92	62	2	2	159	50,2

CUADRO 3.11 SAN JOSÉ: JUNTAS, ELECTORADO, PARTICIPACIÓN, VOTOS POR PARTIDO, NULOS, BLANCOS Y ABSTENCIONISMO, PARA PRESIDENCIA Y VICEPRESIDENCIAS DE LA REPÚBLICA, SEGÚN CANTÓN, DISTRITO ADMINISTRATIVO Y DISTRITO ELECTORAL
ELECCIONES 1 DE ABRIL 2018

CANTÓN, DISTRITO ADMINISTRATIVO Y DISTRITO ELECTORAL	JUNTAS	ELECTORADO	VOTOS RECIBIDOS							ABSTENCIONISMO	
			TOTAL GENERAL	% PARTICIPACIÓN	VOTOS VÁLIDOS			NULOS	BLANCOS	ABSOLUTO	%
					TOTAL	ACCIÓN CIUDADANA	RESTAURACIÓN NACIONAL				
DISTRITO 3 POZOS	20	10 890	7 875	72,3	7 783	5 093	2 690	78	14	3 015	27,7
POZOS	15	8 480	6 131	72,3	6 052	4 035	2 017	67	12	2 349	27,7
HONDURAS	2	1 123	806	71,8	799	505	294	7	-	317	28,2
LAGOS DE LINDORA	3	1 287	938	72,9	932	553	379	4	2	349	27,1
DISTRITO 4 URUCA	11	5 763	4 146	71,9	4 100	2 665	1 435	36	10	1 617	28,1
RÍO ORO	9	5 110	3 706	72,5	3 664	2 402	1 262	35	7	1 404	27,5
LA MINA	2	653	440	67,4	436	263	173	1	3	213	32,6
DISTRITO 5 PIEDADES	9	5 142	3 714	72,2	3 671	2 523	1 148	38	5	1 428	27,8
PIEDADES	9	5 142	3 714	72,2	3 671	2 523	1 148	38	5	1 428	27,8
DISTRITO 6 BRASIL	3	1 532	1 096	71,5	1 089	733	356	6	1	436	28,5
BRASIL	3	1 532	1 096	71,5	1 089	733	356	6	1	436	28,5
CANTÓN 10 ALAJUELITA	88	50 373	32 712	64,9	32 397	16 677	15 720	269	46	17 661	35,1
DISTRITO 1 ALAJUELITA	17	10 147	6 913	68,1	6 850	3 959	2 891	56	7	3 234	31,9
ALAJUELITA	17	10 147	6 913	68,1	6 850	3 959	2 891	56	7	3 234	31,9
DISTRITO 2 SAN JOSECITO	13	7 605	5 216	68,6	5 167	3 048	2 119	44	5	2 389	31,4
SAN JOSECITO	13	7 605	5 216	68,6	5 167	3 048	2 119	44	5	2 389	31,4
DISTRITO 3 SAN ANTONIO	4	1 898	1 264	66,6	1 257	760	497	6	1	634	33,4
SAN ANTONIO O EL LLANO	3	1 506	1 008	66,9	1 003	617	386	4	1	498	33,1
LÁMPARAS O CORAZÓN DE JESÚS	1	392	256	65,3	254	143	111	2	-	136	34,7
DISTRITO 4 CONCEPCIÓN	22	12 310	7 995	64,9	7 906	3 817	4 089	74	15	4 315	35,1
CONCEPCIÓN ABAJO	14	8 006	5 235	65,4	5 183	2 500	2 683	44	8	2 771	34,6
CONCEPCIÓN ARRIBA	8	4 304	2 760	64,1	2 723	1 317	1 406	30	7	1 544	35,9
DISTRITO 5 SAN FELIPE	32	18 413	11 324	61,5	11 217	5 093	6 124	89	18	7 089	38,5
SAN FELIPE	9	5 307	3 457	65,1	3 425	1 783	1 642	25	7	1 850	34,9
AURORA	16	9 231	5 734	62,1	5 679	2 461	3 218	45	10	3 497	37,9
TEJARCILLOS [JUAN RAFAEL MORA]	7	3 875	2 133	55,0	2 113	849	1 264	19	1	1 742	45,0

CUADRO 3.11 SAN JOSÉ: JUNTAS, ELECTORADO, PARTICIPACIÓN, VOTOS POR PARTIDO, NULOS, BLANCOS Y ABSTENCIONISMO, PARA PRESIDENCIA Y VICEPRESIDENCIAS DE LA REPÚBLICA, SEGÚN CANTÓN, DISTRITO ADMINISTRATIVO Y DISTRITO ELECTORAL
ELECCIONES 1 DE ABRIL 2018

CANTÓN, DISTRITO ADMINISTRATIVO Y DISTRITO ELECTORAL	JUNTAS	ELECTORADO	VOTOS RECIBIDOS							ABSTENCIONISMO	
			TOTAL GENERAL	% PARTICIPACIÓN	VOTOS VÁLIDOS			NULOS	BLANCOS	ABSOLUTO	%
					TOTAL	ACCIÓN CIUDADANA	RESTAURACIÓN NACIONAL				
CANTÓN 11 VÁZQUEZ DE CORONADO	92	53 496	39 728	74,3	39 341	24 868	14 473	322	65	13 768	25,7
DISTRITO 1 SAN ISIDRO	27	15 721	12 047	76,6	11 926	7 763	4 163	101	20	3 674	23,4
SAN ISIDRO	21	12 109	9 256	76,4	9 159	5 997	3 162	80	17	2 853	23,6
CORAZÓN DE JESÚS	6	3 612	2 791	77,3	2 767	1 766	1 001	21	3	821	22,7
DISTRITO 2 SAN RAFAEL	10	5 779	4 200	72,7	4 153	2 709	1 444	36	11	1 579	27,3
SAN RAFAEL	8	4 858	3 600	74,1	3 561	2 345	1 216	30	9	1 258	25,9
LAS NUBES	2	921	600	65,1	592	364	228	6	2	321	34,9
DISTRITO 3 DULCE NOMBRE DE JESÚS	17	9 798	7 131	72,8	7 063	4 203	2 860	58	10	2 667	27,2
JESÚS O DULCE NOMBRE	17	9 798	7 131	72,8	7 063	4 203	2 860	58	10	2 667	27,2
DISTRITO 4 PATALILLO	28	16 797	12 892	76,8	12 766	8 130	4 636	106	20	3 905	23,2
SAN ANTONIO	28	16 797	12 892	76,8	12 766	8 130	4 636	106	20	3 905	23,2
DISTRITO 5 CASCAJAL	10	5 401	3 458	64,0	3 433	2 063	1 370	21	4	1 943	36,0
SAN PEDRO	8	4 660	3 065	65,8	3 043	1 833	1 210	19	3	1 595	34,2
CASCAJAL	2	741	393	53,0	390	230	160	2	1	348	47,0
CANTÓN 12 ACOSTA	43	16 608	11 106	66,9	10 986	8 253	2 733	94	26	5 502	33,1
DISTRITO 1 SAN IGNACIO	15	7 543	5 456	72,3	5 403	4 234	1 169	42	11	2 087	27,7
SAN IGNACIO	7	4 093	2 984	72,9	2 954	2 320	634	25	5	1 109	27,1
TABLAZO	2	980	686	70,0	680	560	120	6	-	294	30,0
CHIRRACA [PARTE ESTE]	2	911	700	76,8	694	519	175	2	4	211	23,2
SAN LUIS	3	1 515	1 061	70,0	1 050	812	238	9	2	454	30,0
H.A. ACOSTA	1	44	25	56,8	25	23	2	-	-	19	43,2
DISTRITO 2 GUAITIL	6	1 984	1 202	60,6	1 188	923	265	10	4	782	39,4
GUAITIL	1	573	324	56,5	321	252	69	2	1	249	43,5
TOLEDO	1	163	81	49,7	80	63	17	1	-	82	50,3
COYOLAR	1	104	32	30,8	31	24	7	-	1	72	69,2
LA CRUZ	1	393	289	73,5	285	217	68	2	2	104	26,5
OCOCA	2	751	476	63,4	471	367	104	5	-	275	36,6
DISTRITO 3 PALMICHAL	8	3 660	2 499	68,3	2 468	1 696	772	24	7	1 161	31,7
AGUA BLANCA [PARTE NORTE]	1	592	436	73,6	431	315	116	4	1	156	26,4
PALMICHAL	4	2 100	1 442	68,7	1 424	992	432	15	3	658	31,3
SEVILLA [CACAO]	1	226	158	69,9	155	102	53	1	2	68	30,1

CUADRO 3.11 SAN JOSÉ: JUNTAS, ELECTORADO, PARTICIPACIÓN, VOTOS POR PARTIDO, NULOS, BLANCOS Y ABSTENCIONISMO, PARA PRESIDENCIA Y VICEPRESIDENCIAS DE LA REPÚBLICA, SEGÚN CANTÓN, DISTRITO ADMINISTRATIVO Y DISTRITO ELECTORAL
ELECCIONES 1 DE ABRIL 2018

CANTÓN, DISTRITO ADMINISTRATIVO Y DISTRITO ELECTORAL	JUNTAS	ELECTORADO	VOTOS RECIBIDOS							ABSTENCIONISMO	
			TOTAL GENERAL	% PARTICIPACIÓN	VOTOS VÁLIDOS			NULOS	BLANCOS	ABSOLUTO	%
					TOTAL	ACCIÓN CIUDADANA	RESTAURACIÓN NACIONAL				
BAJO DE JORCO	1	348	211	60,6	208	115	93	2	1	137	39,4
BAJO CACAO O CERDAS	1	394	252	64,0	250	172	78	2	-	142	36,0
DISTRITO 4 CANGREJAL	5	1 506	887	58,9	877	682	195	8	2	619	41,1
CANGREJAL	1	436	279	64,0	273	233	40	5	1	157	36,0
CEIBA ESTE	1	412	251	60,9	249	184	65	1	1	161	39,1
LLANO DE LA MESA	1	164	102	62,2	102	83	19	-	-	62	37,8
ESCUADRA	1	153	72	47,1	72	53	19	-	-	81	52,9
LINDA VISTA	1	341	183	53,7	181	129	52	2	-	158	46,3
DISTRITO 5 SABANILLAS	9	1 915	1 062	55,5	1 050	718	332	10	2	853	44,5
SABANILLAS	2	692	387	55,9	382	251	131	4	1	305	44,1
TÉRUEL	1	303	171	56,4	169	125	44	2	-	132	43,6
BIJAGUAL	1	239	127	53,1	124	59	65	2	1	112	46,9
ZONCUANO	1	107	31	29,0	31	19	12	-	-	76	71,0
LAS LIMAS	1	75	39	52,0	38	25	13	1	-	36	48,0
CASPIROLA	1	107	64	59,8	64	48	16	-	-	43	40,2
URUCA	1	191	118	61,8	118	100	18	-	-	73	38,2
VEGAS DEL PARRITA	1	201	125	62,2	124	91	33	1	-	76	37,8
CANTÓN 13 TIBÁS	96	55 965	39 374	70,4	38 984	24 936	14 048	319	71	16 591	29,6
DISTRITO 1 SAN JUAN	37	21 717	15 852	73,0	15 703	11 025	4 678	127	22	5 865	27,0
SAN JUAN	26	15 475	11 284	72,9	11 175	7 972	3 203	93	16	4 191	27,1
FLORIDA [INVU]	11	6 242	4 568	73,2	4 528	3 053	1 475	34	6	1 674	26,8
DISTRITO 2 CINCO ESQUINAS	13	7 524	4 783	63,6	4 740	2 757	1 983	40	3	2 741	36,4
CINCO ESQUINAS	13	7 524	4 783	63,6	4 740	2 757	1 983	40	3	2 741	36,4
DISTRITO 3 ANSELMO LLORENTE	15	8 630	6 432	74,5	6 352	4 595	1 757	58	22	2 198	25,5
ANSELMO LLORENTE	15	8 630	6 432	74,5	6 352	4 595	1 757	58	22	2 198	25,5
DISTRITO 4 LEÓN XIII	13	7 640	4 694	61,4	4 649	1 844	2 805	36	9	2 946	38,6
LEÓN XIII	13	7 640	4 694	61,4	4 649	1 844	2 805	36	9	2 946	38,6
DISTRITO 5 COLIMA	18	10 454	7 613	72,8	7 540	4 715	2 825	58	15	2 841	27,2
COLIMA	7	4 124	2 956	71,7	2 926	1 731	1 195	24	6	1 168	28,3
CUATRO REINAS	11	6 330	4 657	73,6	4 614	2 984	1 630	34	9	1 673	26,4

CUADRO 3.11 SAN JOSÉ: JUNTAS, ELECTORADO, PARTICIPACIÓN, VOTOS POR PARTIDO, NULOS, BLANCOS Y ABSTENCIONISMO, PARA PRESIDENCIA Y VICEPRESIDENCIAS DE LA REPÚBLICA, SEGÚN CANTÓN, DISTRITO ADMINISTRATIVO Y DISTRITO ELECTORAL
ELECCIONES 1 DE ABRIL 2018

CANTÓN, DISTRITO ADMINISTRATIVO Y DISTRITO ELECTORAL	JUNTAS	ELECTORADO	VOTOS RECIBIDOS							ABSTENCIONISMO	
			TOTAL GENERAL	% PARTICIPACIÓN	VOTOS VÁLIDOS			NULOS	BLANCOS	ABSOLUTO	%
					TOTAL	ACCIÓN CIUDADANA	RESTAURACIÓN NACIONAL				
CANTÓN 14 MORAVIA	77	44 209	32 902	74,4	32 573	21 699	10 874	278	51	11 307	25,6
DISTRITO 1 SAN VICENTE	45	26 011	19 704	75,8	19 501	13 810	5 691	170	33	6 307	24,2
SAN VICENTE	38	22 488	17 049	75,8	16 871	12 230	4 641	151	27	5 439	24,2
H.A. CASA NAZARETH	1	25	14	56,0	12	7	5	1	1	11	44,0
LA ISLA	6	3 498	2 641	75,5	2 618	1 573	1 045	18	5	857	24,5
DISTRITO 2 SAN JERÓNIMO	8	4 324	3 139	72,6	3 102	1 912	1 190	32	5	1 185	27,4
SAN JERÓNIMO	4	2 384	1 733	72,7	1 711	1 120	591	19	3	651	27,3
PLATANARES	4	1 940	1 406	72,5	1 391	792	599	13	2	534	27,5
DISTRITO 3 LA TRINIDAD	24	13 874	10 059	72,5	9 970	5 977	3 993	76	13	3 815	27,5
LA TRINIDAD [GUAYABAL]	18	10 697	7 778	72,7	7 700	4 862	2 838	67	11	2 919	27,3
LOS SITIOS	6	3 177	2 281	71,8	2 270	1 115	1 155	9	2	896	28,2
CANTÓN 15 MONTES DE OCA	74	42 391	31 519	74,4	31 183	22 960	8 223	277	59	10 872	25,6
DISTRITO 1 SAN PEDRO	37	21 073	15 300	72,6	15 126	11 240	3 886	144	30	5 773	27,4
SAN PEDRO	16	9 544	6 688	70,1	6 586	4 901	1 685	85	17	2 856	29,9
LOURDES	20	11 451	8 564	74,8	8 495	6 307	2 188	57	12	2 887	25,2
H.A. MONTES DE OCA	1	78	48	61,5	45	32	13	2	1	30	38,5
DISTRITO 2 SABANILLA	21	12 012	9 341	77,8	9 247	6 884	2 363	82	12	2 671	22,2
SABANILLA	15	8 463	6 569	77,6	6 503	4 852	1 651	56	10	1 894	22,4
CEDROS	6	3 549	2 772	78,1	2 744	2 032	712	26	2	777	21,9
DISTRITO 3 MERCEDES	5	2 737	2 094	76,5	2 073	1 592	481	16	5	643	23,5
BETANIA	5	2 737	2 094	76,5	2 073	1 592	481	16	5	643	23,5
DISTRITO 4 SAN RAFAEL	11	6 569	4 784	72,8	4 737	3 244	1 493	35	12	1 785	27,2
SAN RAFAEL	11	6 569	4 784	72,8	4 737	3 244	1 493	35	12	1 785	27,2
CANTÓN 16 TURRUBARES	16	4 593	2 794	60,8	2 765	1 900	865	22	7	1 799	39,2
DISTRITO 1 SAN PABLO	3	1 302	784	60,2	778	516	262	4	2	518	39,8
SAN PABLO	3	1 302	784	60,2	778	516	262	4	2	518	39,8
DISTRITO 2 SAN PEDRO	1	516	364	70,5	361	286	75	3	-	152	29,5
SAN PEDRO	1	516	364	70,5	361	286	75	3	-	152	29,5
DISTRITO 3 SAN JUAN DE MATA	2	954	533	55,9	529	356	173	4	-	421	44,1
SAN JUAN DE MATA	1	423	273	64,5	272	190	82	1	-	150	35,5

CUADRO 3.11 SAN JOSÉ: JUNTAS, ELECTORADO, PARTICIPACIÓN, VOTOS POR PARTIDO, NULOS, BLANCOS Y ABSTENCIONISMO, PARA PRESIDENCIA Y VICEPRESIDENCIAS DE LA REPÚBLICA, SEGÚN CANTÓN, DISTRITO ADMINISTRATIVO Y DISTRITO ELECTORAL
ELECCIONES 1 DE ABRIL 2018

CANTÓN, DISTRITO ADMINISTRATIVO Y DISTRITO ELECTORAL	JUNTAS	ELECTORADO	VOTOS RECIBIDOS							ABSTENCIONISMO	
			TOTAL GENERAL	% PARTICIPACIÓN	VOTOS VÁLIDOS			NULOS	BLANCOS	ABSOLUTO	%
					TOTAL	ACCIÓN CIUDADANA	RESTAURACIÓN NACIONAL				
EL BARRO	1	531	260	49,0	257	166	91	3	-	271	51,0
DISTRITO 4 SAN LUIS	4	491	290	59,1	284	227	57	4	2	201	40,9
SAN LUIS	1	118	82	69,5	80	68	12	-	2	36	30,5
SAN RAFAEL	1	81	51	63,0	51	48	3	-	-	30	37,0
SAN FRANCISCO	1	215	112	52,1	111	87	24	1	-	103	47,9
POTENCIANA ARRIBA	1	77	45	58,4	42	24	18	3	-	32	41,6
DISTRITO 5 CARARA	6	1 330	823	61,9	813	515	298	7	3	507	38,1
MONTELIMAR [LOS SITIOS]	1	265	135	50,9	132	76	56	2	1	130	49,1
LAS DELICIAS	1	113	78	69,0	76	58	18	-	2	35	31,0
SAN GABRIEL	1	187	97	51,9	96	41	55	1	-	90	48,1
BIJAGUAL	1	412	272	66,0	272	194	78	-	-	140	34,0
SAN ANTONIO DE TULÍN	1	280	190	67,9	186	108	78	4	-	90	32,1
EL SUR	1	73	51	69,9	51	38	13	-	-	22	30,1
CANTÓN 17 DOTA	14	5 566	3 806	68,4	3 759	3 066	693	31	16	1 760	31,6
DISTRITO 1 SANTA MARÍA	8	3 879	2 690	69,3	2 661	2 195	466	20	9	1 189	30,7
SANTA MARÍA	7	3 820	2 662	69,7	2 633	2 173	460	20	9	1 158	30,3
SUKIA O EL BRUJO	1	59	28	47,5	28	22	6	-	-	31	52,5
DISTRITO 2 JARDÍN	1	309	189	61,2	186	143	43	3	-	120	38,8
JARDÍN	1	309	189	61,2	186	143	43	3	-	120	38,8
DISTRITO 3 COPEY	5	1 378	927	67,3	912	728	184	8	7	451	32,7
COPEY	1	531	338	63,7	331	267	64	4	3	193	36,3
PROVIDENCIA	1	204	116	56,9	115	88	27	-	1	88	43,1
LA CIMA	1	310	227	73,2	223	193	30	2	2	83	26,8
TRINIDAD	1	212	150	70,8	147	113	34	2	1	62	29,2
SAN GERARDO	1	121	96	79,3	96	67	29	-	-	25	20,7

CUADRO 3.11 SAN JOSÉ: JUNTAS, ELECTORADO, PARTICIPACIÓN, VOTOS POR PARTIDO, NULOS, BLANCOS Y ABSTENCIONISMO, PARA PRESIDENCIA Y VICEPRESIDENCIAS DE LA REPÚBLICA, SEGÚN CANTÓN, DISTRITO ADMINISTRATIVO Y DISTRITO ELECTORAL

ELECCIONES 1 DE ABRIL 2018

CANTÓN, DISTRITO ADMINISTRATIVO Y DISTRITO ELECTORAL	JUNTAS	ELECTORADO	VOTOS RECIBIDOS							ABSTENCIONISMO	
			TOTAL GENERAL	% PARTICIPACIÓN	VOTOS VÁLIDOS			NULOS	BLANCOS	ABSOLUTO	%
					TOTAL	ACCIÓN CIUDADANA	RESTAURACIÓN NACIONAL				
CANTÓN 18 CURRIDABAT	86	48 859	35 195	72,0	34 765	22 449	12 316	359	71	13 664	28,0
DISTRITO 1 CURRIDABAT	44	24 451	18 043	73,8	17 840	12 450	5 390	169	34	6 408	26,2
CURRIDABAT	20	11 816	8 545	72,3	8 457	5 828	2 629	74	14	3 271	27,7
LA LÍA O INMACULADA	7	3 752	2 903	77,4	2 880	2 141	739	19	4	849	22,6
CIPRESES	7	3 693	2 820	76,4	2 777	1 857	920	33	10	873	23,6
JOSÉ MARÍA ZELEDÓN	9	5 146	3 750	72,9	3 701	2 604	1 097	43	6	1 396	27,1
H.A. CURRIDABAT	1	44	25	56,8	25	20	5	-	-	19	43,2
DISTRITO 2 GRANADILLA	16	9 495	6 888	72,5	6 801	4 339	2 462	74	13	2 607	27,5
GRANADILLA	16	9 495	6 888	72,5	6 801	4 339	2 462	74	13	2 607	27,5
DISTRITO 3 SÁNCHEZ	8	4 663	3 658	78,4	3 588	2 215	1 373	59	11	1 005	21,6
SÁNCHEZ	8	4 663	3 658	78,4	3 588	2 215	1 373	59	11	1 005	21,6
DISTRITO 4 TIRRASES	18	10 250	6 606	64,4	6 536	3 445	3 091	57	13	3 644	35,6
TIRRASES	8	4 696	3 276	69,8	3 246	2 111	1 135	25	5	1 421	30,3
CIUDADELA QUINCE DE AGOSTO	10	5 554	3 330	60,0	3 290	1 334	1 956	32	8	2 223	40,0
CANTÓN 19 PÉREZ ZELEDÓN	251	111 779	71 541	64,0	70 512	38 275	32 237	781	248	40 197	36,0
DISTRITO 1 SAN ISIDRO DE EL GENERAL	79	39 658	26 293	66,3	25 929	15 380	10 549	286	78	13 365	33,7
SAN ISIDRO DE EL GENERAL	13	7 249	4 857	67,0	4 809	3 187	1 622	40	8	2 392	33,0
LA PALMA	2	1 225	717	58,5	705	480	225	8	4	508	41,5
LA ESPERANZA	1	405	206	50,9	206	113	93	-	-	199	49,1
CANDELARIA O ANGOSTURA	2	672	461	68,6	451	151	300	10	-	211	31,4
PEDREGOSO	3	1 705	1 228	72,0	1 218	838	380	8	2	477	28,0
PACUARITO	1	290	165	56,9	164	107	57	-	1	125	43,1
QUEBRADAS	2	1 032	737	71,4	724	467	257	10	3	295	28,6
SAN RAFAEL NORTE DE SAN ISIDRO	2	840	564	67,1	552	417	135	9	3	276	32,9
SAN AGUSTÍN	1	173	101	58,4	100	69	31	1	-	72	41,6
SAN JUAN DE MIRAMAR [ALTO SAN JUAN]	1	198	119	60,1	118	85	33	-	1	79	39,9
CEIBO ARRIBA	1	173	96	55,5	94	54	40	2	-	77	44,5
PAVONES	3	1 357	812	59,8	807	284	523	5	-	545	40,2
EL HOYÓN	3	1 478	982	66,4	969	656	313	11	2	496	33,6
SINAÍ	7	3 683	2 455	66,7	2 426	1 451	975	20	9	1 228	33,3
MIRAVALLES	1	567	351	61,9	349	215	134	2	-	216	38,1

CUADRO 3.11 SAN JOSÉ: JUNTAS, ELECTORADO, PARTICIPACIÓN, VOTOS POR PARTIDO, NULOS, BLANCOS Y ABSTENCIONISMO, PARA PRESIDENCIA Y VICEPRESIDENCIAS DE LA REPÚBLICA, SEGÚN CANTÓN, DISTRITO ADMINISTRATIVO Y DISTRITO ELECTORAL
ELECCIONES 1 DE ABRIL 2018

CANTÓN, DISTRITO ADMINISTRATIVO Y DISTRITO ELECTORAL	JUNTAS	ELECTORADO	VOTOS RECIBIDOS							ABSTENCIONISMO	
			TOTAL GENERAL	% PARTICIPACIÓN	VOTOS VÁLIDOS			NULOS	BLANCOS	ABSOLUTO	%
					TOTAL	ACCIÓN CIUDADANA	RESTAURACIÓN NACIONAL				
VILLANUEVA DE PEDREGOSO	2	710	460	64,8	452	241	211	6	2	250	35,2
SAGRADA FAMILIA	6	3 063	2 065	67,4	2 026	1 158	868	28	11	998	32,6
ROSARIO O ARRONIS	1	491	306	62,3	300	164	136	3	3	185	37,7
BAJO ESPERANZA	1	254	175	68,9	173	49	124	1	1	79	31,1
BONITA	2	989	650	65,7	638	300	338	9	3	339	34,3
CENIZA	2	659	443	67,2	441	171	270	2	-	216	32,8
COCORÍ	4	2 411	1 400	58,1	1 377	442	935	19	4	1 011	41,9
COOPERATIVA	5	2 926	2 090	71,4	2 056	1 399	657	27	7	836	28,6
INVU PEDRO PÉREZ	3	1 768	1 212	68,6	1 197	795	402	13	2	556	31,4
MORAZÁN	3	1 601	1 150	71,8	1 121	701	420	24	5	451	28,2
SAN ANDRÉS	5	2 990	2 018	67,5	1 991	1 199	792	22	5	972	32,5
TIERRA PROMETIDA	2	749	473	63,2	465	187	278	6	2	276	36,8
DISTRITO 2 EL GENERAL	12	5 070	3 314	65,4	3 249	1 947	1 302	49	16	1 756	34,6
GENERAL VIEJO	3	1 258	850	67,6	835	534	301	14	1	408	32,4
LA HERMOSA	1	587	408	69,5	404	275	129	2	2	179	30,5
PEÑAS BLANCAS	3	1 593	1 011	63,5	989	544	445	17	5	582	36,5
SANTA ELENA	2	673	408	60,6	395	237	158	9	4	265	39,4
SAN BLAS [LINDA ARRIBA]	1	145	100	69,0	97	58	39	1	2	45	31,0
LA LINDA	1	425	284	66,8	282	140	142	2	-	141	33,2
MIRAFLORES	1	389	253	65,0	247	159	88	4	2	136	35,0
DISTRITO 3 DANIEL FLORES[3/]	53	27 621	18 054	65,5	17 803	9 434	8 369	187	64	9 526	34,5
PALMARES	6	3 503	2 339	66,8	2 316	1 396	920	17	6	1 164	33,2
SAN JUAN BOSCO [PATIO DE AGUA]	2	777	494	63,6	480	271	209	7	7	283	36,4
LA REPUNTA	4	2 226	1 523	68,4	1 502	752	750	19	2	703	31,6
LOS REYES	1	478	353	73,8	347	140	207	4	2	125	26,2
CONCEPCIÓN [PARTE ESTE]	1	582	381	65,5	370	111	259	6	5	201	34,5
LAS JUNTAS DE PACUAR	2	958	694	72,4	681	338	343	10	3	264	27,6
VILLA LIGIA	7	4 106	2 825	68,8	2 797	1 666	1 131	20	8	1 281	31,2
LOS CHILES	6	3 284	2 230	67,9	2 194	1 287	907	27	9	1 054	32,1
LOS ÁNGELES DE LIGIA	8	4 492	2 841	63,2	2 800	1 254	1 546	34	7	1 651	36,8
C.P. PALMARES[3/]	3	990	338	37,8	332	134	198	5	1	557	62,2
H.A. MONSEÑOR DELFÍN QUESADA CASTRO	1	87	55	63,2	54	34	20	-	1	32	36,8
BAIDAMBU	3	1 832	1 051	57,4	1 030	432	598	19	2	781	42,6

CUADRO 3.11 SAN JOSÉ: JUNTAS, ELECTORADO, PARTICIPACIÓN, VOTOS POR PARTIDO, NULOS, BLANCOS Y ABSTENCIONISMO, PARA PRESIDENCIA Y VICEPRESIDENCIAS DE LA REPÚBLICA, SEGÚN CANTÓN, DISTRITO ADMINISTRATIVO Y DISTRITO ELECTORAL
ELECCIONES 1 DE ABRIL 2018

CANTÓN, DISTRITO ADMINISTRATIVO Y DISTRITO ELECTORAL	JUNTAS	ELECTORADO	VOTOS RECIBIDOS							ABSTENCIONISMO	
			TOTAL GENERAL	% PARTICIPACIÓN	VOTOS VÁLIDOS			NULOS	BLANCOS	ABSOLUTO	%
					TOTAL	ACCIÓN CIUDADANA	RESTAURACIÓN NACIONAL				
LA AURORA	6	3 257	2 195	67,4	2 171	1 192	979	15	9	1 062	32,6
DANIEL FLORES	2	1 004	651	64,8	645	371	274	4	2	353	35,2
C.P. UNIDAD DE ATENCIÓN INTEGRAL[3/]	1	45	84	84,8	84	56	28	-	-	15	15,2
DISTRITO 4 RIVAS	16	5 095	3 396	66,7	3 353	2 358	995	29	14	1 699	33,3
RIVAS	3	1 331	892	67,0	884	552	332	4	4	439	33,0
BUENA VISTA	1	306	229	74,8	226	201	25	2	1	77	25,2
PUEBLO NUEVO	2	827	529	64,0	519	389	130	9	1	298	36,0
CANAÁN	1	285	200	70,2	200	174	26	-	-	85	29,8
HERRADURA	1	231	160	69,3	158	110	48	2	-	71	30,7
CHIMIROL	2	878	569	64,8	565	354	211	2	2	309	35,2
LA PIEDRA DE RIVAS	1	274	193	70,4	189	138	51	3	1	81	29,6
PALMITAL	1	234	145	62,0	144	98	46	1	-	89	38,0
JARDÍN [PARTE ESTE]	1	152	121	79,6	119	78	41	1	1	31	20,4
PIEDRA ALTA	1	88	55	62,5	54	49	5	1	-	33	37,5
TIRRA	1	241	137	56,8	133	87	46	2	2	104	43,2
SAN GERARDO	1	248	166	66,9	162	128	34	2	2	82	33,1
DISTRITO 5 SAN PEDRO	15	6 376	3 656	57,3	3 606	1 285	2 321	38	12	2 720	42,7
SAN PEDRO	3	1 315	815	62,0	805	282	523	9	1	500	38,0
SAN RAFAEL DE SAN PEDRO	1	591	315	53,3	310	155	155	3	2	276	46,7
TAMBOR	1	492	271	55,1	268	114	154	2	1	221	44,9
SAN JERÓNIMO	1	458	280	61,1	277	139	138	1	2	178	38,9
FÁTIMA	2	752	486	64,6	479	153	326	5	2	266	35,4
LA UNIÓN DE SAN PEDRO	2	1 184	661	55,8	652	177	475	7	2	523	44,2
SANTIAGO	2	664	334	50,3	333	123	210	1	-	330	49,7
ESPERANZA DE SAN PEDRO	2	686	368	53,6	359	91	268	7	2	318	46,4
CRISTO REY	1	234	126	53,8	123	51	72	3	-	108	46,2
DISTRITO 6 PLATANARES	15	5 814	3 831	65,9	3 776	1 604	2 172	45	10	1 983	34,1
BOLIVIA	2	691	440	63,7	435	166	269	1	4	251	36,3
SAN RAFAEL DE PLATANARES	3	1 344	882	65,6	866	366	500	13	3	462	34,4
SAN PABLO	2	1 096	710	64,8	691	280	411	18	1	386	35,2
AGUAS BUENAS	1	358	235	65,6	234	137	97	1	-	123	34,4
SIERRA	1	211	136	64,5	136	87	49	-	-	75	35,5
VISTA DE MAR NORTE	1	175	138	78,9	137	54	83	-	1	37	21,1

CUADRO 3.11 SAN JOSÉ: JUNTAS, ELECTORADO, PARTICIPACIÓN, VOTOS POR PARTIDO, NULOS, BLANCOS Y ABSTENCIONISMO, PARA PRESIDENCIA Y VICEPRESIDENCIAS DE LA REPÚBLICA, SEGÚN CANTÓN, DISTRITO ADMINISTRATIVO Y DISTRITO ELECTORAL
ELECCIONES 1 DE ABRIL 2018

CANTÓN, DISTRITO ADMINISTRATIVO Y DISTRITO ELECTORAL	JUNTAS	ELECTORADO	VOTOS RECIBIDOS							ABSTENCIONISMO	
			TOTAL GENERAL	% PARTICIPACIÓN	VOTOS VÁLIDOS			NULOS	BLANCOS	ABSOLUTO	%
					TOTAL	ACCIÓN CIUDADANA	RESTAURACIÓN NACIONAL				
RÍO GRANDE	1	451	301	66,7	297	105	192	4	-	150	33,3
MOLLEJONES	2	874	586	67,0	582	210	372	3	1	288	33,0
SOCORRO	1	219	138	63,0	134	73	61	4	-	81	37,0
VILLA ARGENTINA	1	395	265	67,1	264	126	138	1	-	130	32,9
DISTRITO 7 PEJIBAYE	13	4 392	2 563	58,4	2 517	1 252	1 265	30	16	1 829	41,6
PEJIBAYE	3	1 400	779	55,6	767	358	409	10	2	621	44,4
ÁGUILA ABAJO	1	556	343	61,7	326	199	127	8	9	213	38,3
ZAPOTE	1	294	171	58,2	167	103	64	1	3	123	41,8
DESAMPARADOS	1	98	52	53,1	52	13	39	-	-	46	46,9
SAN MIGUEL	1	280	160	57,1	158	99	59	2	-	120	42,9
MESAS	2	959	552	57,6	546	228	318	4	2	407	42,4
SANTA LUCÍA [SANTA LUISA]	1	218	151	69,3	150	75	75	1	-	67	30,7
GUADALUPE	1	265	150	56,6	149	61	88	1	-	115	43,4
TRINIDAD	1	126	69	54,8	69	26	43	-	-	57	45,2
VERACRUZ	1	196	136	69,4	133	90	43	3	-	60	30,6
DISTRITO 8 CAJÓN	15	7 471	4 393	58,8	4 312	1 700	2 612	59	22	3 078	41,2
CARMEN O CAJÓN	5	2 671	1 562	58,5	1 532	440	1 092	22	8	1 109	41,5
QUIZARRÁ [PARTE ESTE]	1	502	265	52,8	263	152	111	2	-	237	47,2
SANTA TERESA	2	724	423	58,4	410	182	228	9	4	301	41,6
MERCEDES	3	1 672	1 023	61,2	1 006	421	585	12	5	649	38,8
SAN FRANCISCO	2	799	484	60,6	478	243	235	3	3	315	39,4
PILAR	2	1 103	636	57,7	623	262	361	11	2	467	42,3
DISTRITO 9 BARÚ	6	1 986	1 103	55,5	1 093	640	453	7	3	883	44,5
SAN CRISTÓBAL O TINAMASTE	1	592	351	59,3	348	203	145	2	1	241	40,7
SAN JUAN DE DIOS O GUABO	1	347	154	44,4	153	89	64	-	1	193	55,6
PLATANILLO	2	652	377	57,8	373	225	148	4	-	275	42,2
VILLA BONITA	1	90	30	33,3	30	15	15	-	-	60	66,7
SAN SALVADOR	1	305	191	62,6	189	108	81	1	1	114	37,4
DISTRITO 10 RÍO NUEVO	8	2 399	1 354	56,4	1 345	686	659	6	3	1 045	43,6
SANTA ROSA	2	880	513	58,3	511	271	240	2	-	367	41,7
SAVEGRE ABAJO	1	292	155	53,1	151	97	54	1	3	137	46,9
BRUJO	1	134	89	66,4	89	38	51	-	-	45	33,6
EL LLANO	1	160	84	52,5	84	49	35	-	-	76	47,5

CUADRO 3.11 SAN JOSÉ: JUNTAS, ELECTORADO, PARTICIPACIÓN, VOTOS POR PARTIDO, NULOS, BLANCOS Y ABSTENCIONISMO, PARA PRESIDENCIA Y VICEPRESIDENCIAS DE LA REPÚBLICA, SEGÚN CANTÓN, DISTRITO ADMINISTRATIVO Y DISTRITO ELECTORAL
ELECCIONES 1 DE ABRIL 2018

CANTÓN, DISTRITO ADMINISTRATIVO Y DISTRITO ELECTORAL	JUNTAS	ELECTORADO	VOTOS RECIBIDOS							ABSTENCIONISMO	
			TOTAL GENERAL	% PARTICIPACIÓN	VOTOS VÁLIDOS			NULOS	BLANCOS	ABSOLUTO	%
					TOTAL	ACCIÓN CIUDADANA	RESTAURACIÓN NACIONAL				
CALLE MORAS	1	496	275	55,4	273	137	136	2	-	221	44,6
SAN CAYETANO [RÍO NUEVO]	1	242	113	46,7	112	49	63	1	-	129	53,3
CALIFORNIA DE RÍO NUEVO	1	195	125	64,1	125	45	80	-	-	70	35,9
DISTRITO 11 PÁRAMO	13	3 740	2 361	63,1	2 332	1 413	919	22	7	1 379	36,9
SAN RAMÓN SUR	3	1 519	946	62,3	932	523	409	12	2	573	37,7
SANTO TOMÁS	1	161	83	51,6	82	51	31	1	-	78	48,4
DIVISIÓN [PARTE OESTE]	1	260	159	61,2	156	88	68	2	1	101	38,8
LOS ÁNGELES DE PÁRAMO	1	249	165	66,3	165	89	76	-	-	84	33,7
SIBERIA [PARTE OESTE]	1	165	109	66,1	109	89	20	-	-	56	33,9
LA ESE	1	316	192	60,8	190	114	76	-	2	124	39,2
VALENCIA	1	180	120	66,7	119	97	22	1	-	60	33,3
SANTA EDUVIGIS	1	217	126	58,1	125	61	64	1	-	91	41,9
SAN RAMÓN NORTE	1	536	354	66,0	347	228	119	5	2	182	34,0
BERLÍN	1	93	71	76,3	71	50	21	-	-	22	23,7
RÍO QUEBRADAS ARRIBA	1	44	36	81,8	36	23	13	-	-	8	18,2
DISTRITO 12 LA AMISTAD	6	2 157	1 223	56,7	1 197	576	621	23	3	934	43,3
SAN GABRIEL	1	307	173	56,4	167	75	92	5	1	134	43,6
SANTA LUCÍA [SANTA LUISA]	1	225	127	56,4	123	55	68	2	2	98	43,6
SAN CARLOS	1	378	236	62,4	234	131	103	2	-	142	37,6
CHINA KICHÁ	1	294	161	54,8	159	77	82	2	-	133	45,2
SAN ANTONIO	2	953	526	55,2	514	238	276	12	-	427	44,8
CANTÓN 20 LEÓN CORTÉS	26	9 210	6 191	67,2	6 130	4 811	1 319	44	17	3 019	32,8
DISTRITO 1 SAN PABLO	6	3 255	2 136	65,6	2 117	1 682	435	14	5	1 119	34,4
SAN PABLO	5	2 771	1 816	65,5	1 800	1 406	394	11	5	955	34,5
CARRIZALES	1	484	320	66,1	317	276	41	3	-	164	33,9
DISTRITO 2 SAN ANDRÉS	4	1 151	743	64,6	742	519	223	1	-	408	35,4
SAN ANDRÉS	2	734	490	66,8	489	330	159	1	-	244	33,2
ANGOSTURA ABAJO	1	266	179	67,3	179	143	36	-	-	87	32,7
HIGUERÓN	1	151	74	49,0	74	46	28	-	-	77	51,0
DISTRITO 3 LLANO BONITO	5	1 399	928	66,3	918	722	196	5	5	471	33,7
LLANO BONITO [SAN RAFAEL ARRIBA]	2	694	473	68,2	469	378	91	2	2	221	31,8
SAN RAFAEL ABAJO [BENEFICIO CAFÉ]	1	352	218	61,9	214	170	44	2	2	134	38,1

CUADRO 3.11 SAN JOSÉ: JUNTAS, ELECTORADO, PARTICIPACIÓN, VOTOS POR PARTIDO, NULOS, BLANCOS Y ABSTENCIONISMO, PARA PRESIDENCIA Y VICEPRESIDENCIAS DE LA REPÚBLICA, SEGÚN CANTÓN, DISTRITO ADMINISTRATIVO Y DISTRITO ELECTORAL
ELECCIONES 1 DE ABRIL 2018

CANTÓN, DISTRITO ADMINISTRATIVO Y DISTRITO ELECTORAL	JUNTAS	ELECTORADO	VOTOS RECIBIDOS							ABSTENCIONISMO	
			TOTAL GENERAL	% PARTICIPACIÓN	VOTOS VÁLIDOS			NULOS	BLANCOS	ABSOLUTO	%
					TOTAL	ACCIÓN CIUDADANA	RESTAURACIÓN NACIONAL				
SAN FRANCISCO	1	252	169	67,1	168	149	19	1	-	83	32,9
SANTA JUANA	1	101	68	67,3	67	25	42	-	1	33	32,7
DISTRITO 4 SAN ISIDRO	4	1 220	801	65,7	789	615	174	10	2	419	34,3
SAN ISIDRO	2	863	572	66,3	569	460	109	3	-	291	33,7
SANTA ROSA ARRIBA ESTE	1	191	94	49,2	86	58	28	7	1	97	50,8
TRINIDAD	1	166	135	81,3	134	97	37	-	1	31	18,7
DISTRITO 5 SANTA CRUZ	5	1 371	997	72,7	980	799	181	13	4	374	27,3
SANTA CRUZ	2	812	607	74,8	590	503	87	13	4	205	25,2
CEDRAL [PARTE NORTE]	1	332	236	71,1	236	178	58	-	-	96	28,9
SAN MARTÍN	1	160	111	69,4	111	80	31	-	-	49	30,6
LA LUCHA [SUR DEL RÍO]	1	67	43	64,2	43	38	5	-	-	24	35,8
DISTRITO 6 SAN ANTONIO	2	814	586	72,0	584	474	110	1	1	228	28,0
SAN ANTONIO	1	540	388	71,9	387	316	71	1	-	152	28,1
LA CUESTA O BAJO DE TARRAZÚ	1	274	198	72,3	197	158	39	-	1	76	27,7

[1/] En las resoluciones DGRA-271-2017 yDGRA-039-2018 se realiza un cambio dentro del Padrón Nacional Electoral en las Juntas Receptoras de Votos número 200, 59 y 60, modificando el dato del abstencionismo.

[2/] En la resolución DGRA-039-2018 se realiza un cambio dentro del Padrón Nacional Electoral en la Junta Receptora de Votos número 637, modificando el dato del abstencionismo.

[3/] En la resolución DGRA-039-2018 se realiza un cambio dentro del Padrón Nacional Electoral en las Juntas Receptoras de Votos número 1944, 1945, 1946 y 1959, modificando el dato del abstencionismo.

FUENTE: Tribunal Supremo de Elecciones.

CUADRO 3.12 ALAJUELA: JUNTAS, ELECTORADO, PARTICIPACIÓN, VOTOS POR PARTIDO, NULOS, BLANCOS Y ABSTENCIONISMO, PARA PRESIDENCIA Y VICEPRESIDENCIAS DE LA REPÚBLICA, SEGÚN CANTÓN, DISTRITO ADMINISTRATIVO Y DISTRITO ELECTORAL
ELECCIONES 1 DE ABRIL 2018

CANTÓN, DISTRITO ADMINISTRATIVO Y DISTRITO ELECTORAL	JUNTAS	ELECTORADO	VOTOS RECIBIDOS							ABSTENCIONISMO	
			TOTAL GENERAL	% PARTICIPACIÓN	VOTOS VÁLIDOS			NULOS	BLANCOS	ABSOLUTO	%
					TOTAL	ACCIÓN CIUDADANA	RESTAURACIÓN NACIONAL				
PROVINCIA ALAJUELA	**1 266**	**630 990**	**433 414**	**68,7**	**428 799**	**256 282**	**172 517**	**3 679**	**936**	**197 836**	**31,4**
CANTÓN 1 ALAJUELA[1/]	371	201 480	138 605	68,7	137 298	82 890	54 408	1 083	224	63 161	31,3
DISTRITO 1 ALAJUELA	70	40 250	28 508	70,8	28 217	18 193	10 024	248	43	11 742	29,2
ALAJUELA	12	7 088	5 044	71,2	4 984	3 540	1 444	49	11	2 044	28,8
CONCEPCIÓN O EL LLANO	18	10 246	7 565	73,8	7 492	4 957	2 535	64	9	2 681	26,2
CANOAS	16	9 180	6 451	70,3	6 384	3 924	2 460	57	10	2 729	29,7
MONTECILLOS [PARTE NORTE]	8	4 758	3 100	65,2	3 067	1 634	1 433	29	4	1 658	34,8
H.A. SANTIAGO CRESPO CALVO	1	173	66	38,2	62	49	13	1	3	107	61,8
CORAZÓN DE JESÚS	3	1 662	1 199	72,1	1 193	769	424	5	1	463	27,9
EL ARROYO	3	1 744	1 323	75,9	1 305	898	407	14	4	421	24,1
EL CARMEN	9	5 399	3 760	69,6	3 730	2 422	1 308	29	1	1 639	30,4
DISTRITO 2 SAN JOSÉ	58	33 597	23 389	69,6	23 144	13 762	9 382	209	36	10 208	30,4
SAN JOSÉ	16	9 454	6 206	65,6	6 147	3 459	2 688	55	4	3 248	34,4
EL COYOL	12	6 672	4 754	71,3	4 718	2 888	1 830	31	5	1 918	28,7
TUETAL SUR	3	1 561	987	63,2	974	428	546	12	1	574	36,8
PUEBLO NUEVO	7	4 012	2 849	71,0	2 819	1 593	1 226	26	4	1 163	29,0
PACTO DEL JOCOTE	20	11 898	8 593	72,2	8 486	5 394	3 092	85	22	3 305	27,8
DISTRITO 3 CARRIZAL	10	4 853	3 353	69,1	3 329	2 228	1 101	19	5	1 500	30,9
CARRIZAL	5	2 608	1 792	68,7	1 781	1 256	525	9	2	816	31,3
CINCO ESQUINAS	2	897	589	65,7	585	388	197	3	1	308	34,3
PAVAS [GUARARÍ]	3	1 348	972	72,1	963	584	379	7	2	376	27,9
DISTRITO 4 SAN ANTONIO	38	21 921	15 114	68,9	15 002	8 385	6 617	96	16	6 807	31,1
SAN ANTONIO DEL TEJAR	5	2 648	1 895	71,6	1 880	1 214	666	12	3	753	28,4
EL ROBLE	15	8 960	6 178	69,0	6 140	3 246	2 894	35	3	2 782	31,0
VILLA BONITA [PARTE SUR]	11	6 179	4 268	69,1	4 233	2 513	1 720	29	6	1 911	30,9
CIRUELAS	7	4 134	2 773	67,1	2 749	1 412	1 337	20	4	1 361	32,9
DISTRITO 5 GUÁCIMA	28	15 013	10 541	70,2	10 456	6 008	4 448	70	15	4 472	29,8
GUÁCIMA [SANTIAGO OESTE]	9	4 949	3 553	71,8	3 530	2 330	1 200	19	4	1 396	28,2
EL COCO	4	2 114	1 411	66,7	1 400	852	548	7	4	703	33,3
LAS VUELTAS	3	1 309	1 007	76,9	995	623	372	10	2	302	23,1
NUESTRO AMO	3	1 743	1 324	76,0	1 317	818	499	6	1	419	24,0

CUADRO 3.12 ALAJUELA: JUNTAS, ELECTORADO, PARTICIPACIÓN, VOTOS POR PARTIDO, NULOS, BLANCOS Y ABSTENCIONISMO, PARA PRESIDENCIA Y VICEPRESIDENCIAS DE LA REPÚBLICA, SEGÚN CANTÓN, DISTRITO ADMINISTRATIVO Y DISTRITO ELECTORAL
ELECCIONES 1 DE ABRIL 2018

CANTÓN, DISTRITO ADMINISTRATIVO Y DISTRITO ELECTORAL	JUNTAS	ELECTORADO	VOTOS RECIBIDOS							ABSTENCIONISMO	
			TOTAL GENERAL	% PARTICIPACIÓN	VOTOS VÁLIDOS			NULOS	BLANCOS	ABSOLUTO	%
					TOTAL	ACCIÓN CIUDADANA	RESTAURACIÓN NACIONAL				
RINCÓN CHIQUITO	5	2 574	1 680	65,3	1 662	713	949	18	-	894	34,7
RINCÓN DE HERRERA	4	2 324	1 566	67,4	1 552	672	880	10	4	758	32,6
DISTRITO 6 SAN ISIDRO	23	11 880	8 034	67,6	7 953	4 619	3 334	67	14	3 846	32,4
SAN ISIDRO	4	1 928	1 305	67,7	1 290	743	547	12	3	623	32,3
ITIQUÍS	6	3 257	2 100	64,5	2 086	1 305	781	14	-	1 157	35,5
DULCE NOMBRE DE LAGUNA	3	1 438	917	63,8	908	365	543	7	2	521	36,2
SAN MARTÍN	4	2 257	1 610	71,3	1 587	1 025	562	20	3	647	28,7
TACACORÍ	3	1 674	1 188	71,0	1 182	663	519	4	2	486	29,0
CERRILLAL	1	314	202	64,3	200	140	60	2	-	112	35,7
LAS PILAS	2	1 012	712	70,4	700	378	322	8	4	300	29,6
DISTRITO 7 SABANILLA	12	5 496	3 712	67,5	3 664	1 980	1 684	38	10	1 784	32,5
SABANILLA	3	1 286	904	70,3	891	552	339	12	1	382	29,7
SAN LUIS	2	1 033	695	67,3	692	405	287	3	-	338	32,7
LOS ÁNGELES	2	1 038	636	61,3	617	314	303	13	6	402	38,7
FRAIJANES	2	803	529	65,9	523	254	269	4	2	274	34,1
POASITO	2	767	554	72,2	549	248	301	4	1	213	27,8
EL CERRO	1	569	394	69,2	392	207	185	2	-	175	30,8
DISTRITO 8 SAN RAFAEL[1/]	38	18 601	11 717	62,0	11 601	7 459	4 142	93	23	7 170	38,0
SAN RAFAEL ESTE	12	7 183	5 050	70,3	5 001	3 355	1 646	39	10	2 133	29,7
SAN RAFAEL OESTE	14	8 262	5 799	70,2	5 745	3 590	2 155	46	8	2 463	29,8
C.P. U.A.I. REYNALDO VILLALOBOS ZÚÑIGA[1/]	1	212	154	55,8	151	115	36	2	1	122	44,2
C.P. LUIS PAULINO MORA MORA[1/]	2	517	106	19,0	104	55	49	1	1	451	81,0
C.P. ÁMBITO B [MÍNIMA][1/]	2	557	138	19,8	136	79	57	2	-	560	80,2
C.P. ÁMBITO C [MEDIANA ABIERTA][1/]	1	360	93	28,4	93	60	33	-	-	234	71,6
C.P. ÁMBITO D [MED CERRADA] E [MÁXIMA][1/]	1	379	97	26,5	94	54	40	2	1	269	73,5
C.P. GERARDO RODRÍGUEZ ECHEVERRÍA[1/]	2	721	151	17,8	150	81	69	1	-	698	82,2
C.P. ADULTO MAYOR[1/]	1	113	59	46,5	57	32	25	-	2	68	53,5
C.P. ADULTO JOVEN[1/]	1	160	45	36,6	45	24	21	-	-	78	63,4
C.P. MEDIANA NUEVA Y PENSIONES[1/]	1	137	25	21,0	25	14	11	-	-	94	79,0
DISTRITO 9 RÍO SEGUNDO	16	8 879	6 104	68,7	6 040	3 578	2 462	51	13	2 775	31,3
RÍO SEGUNDO [SANTIAGO ESTE]	8	4 519	3 209	71,0	3 173	1 913	1 260	28	8	1 310	29,0
CACIQUE	4	2 339	1 534	65,6	1 518	979	539	14	2	805	34,4
VILLA HELIA [FINCA HELIA]	2	1 004	764	76,1	756	394	362	6	2	240	23,9

CUADRO 3.12 ALAJUELA: JUNTAS, ELECTORADO, PARTICIPACIÓN, VOTOS POR PARTIDO, NULOS, BLANCOS Y ABSTENCIONISMO, PARA PRESIDENCIA Y VICEPRESIDENCIAS DE LA REPÚBLICA, SEGÚN CANTÓN, DISTRITO ADMINISTRATIVO Y DISTRITO ELECTORAL
ELECCIONES 1 DE ABRIL 2018

CANTÓN, DISTRITO ADMINISTRATIVO Y DISTRITO ELECTORAL	JUNTAS	ELECTORADO	VOTOS RECIBIDOS							ABSTENCIONISMO	
			TOTAL GENERAL	% PARTICIPACIÓN	VOTOS VÁLIDOS			NULOS	BLANCOS	ABSOLUTO	%
					TOTAL	ACCIÓN CIUDADANA	RESTAURACIÓN NACIONAL				
CALIFORNIA	2	1 017	597	58,7	593	292	301	3	1	420	41,3
DISTRITO 10 DESAMPARADOS	33	18 884	13 068	69,2	12 955	7 935	5 020	97	16	5 816	30,8
DESAMPARADOS	18	10 435	7 313	70,1	7 246	4 490	2 756	57	10	3 122	29,9
INVU LOS RODRÍGUEZ	13	7 265	4 987	68,6	4 945	2 945	2 000	37	5	2 278	31,4
ROSALES	2	1 184	768	64,9	764	500	264	3	1	416	35,1
DISTRITO 11 TURRÚCARES	12	5 577	3 868	69,4	3 841	2 225	1 616	19	8	1 709	30,6
TURRÚCARES	7	3 669	2 574	70,2	2 556	1 408	1 148	12	6	1 095	29,8
CEBADILLA	2	916	642	70,1	634	404	230	7	1	274	29,9
SAN MIGUEL O CERRILLOS	2	746	479	64,2	478	289	189	-	1	267	35,8
SIQUIARES	1	246	173	70,3	173	124	49	-	-	73	29,7
DISTRITO 12 TAMBOR	18	9 707	6 566	67,6	6 510	3 774	2 736	47	9	3 141	32,4
TAMBOR [SANTA ANA]	4	2 159	1 596	73,9	1 575	996	579	17	4	563	26,1
CACAO	6	3 439	2 198	63,9	2 184	1 097	1 087	13	1	1 241	36,1
TUETAL NORTE [PARTE]	5	2 810	1 795	63,9	1 779	1 110	669	12	4	1 015	36,1
QUEBRADAS	3	1 299	977	75,2	972	571	401	5	-	322	24,8
DISTRITO 13 GARITA	9	4 916	3 359	68,3	3 327	2 132	1 195	20	12	1 557	31,7
GARITA	6	3 374	2 278	67,5	2 256	1 440	816	14	8	1 096	32,5
DULCE NOMBRE O LAS ÁNIMAS	3	1 542	1 081	70,1	1 071	692	379	6	4	461	29,9
DISTRITO 14 SARAPIQUÍ	6	1 906	1 272	66,7	1 259	612	647	9	4	634	33,3
UJARRÁS	2	751	454	60,5	446	204	242	6	2	297	39,5
SAN MIGUEL DE SARAPIQUÍ	2	974	694	71,3	691	359	332	2	1	280	28,7
CORAZÓN DE JESÚS	1	79	57	72,2	56	31	25	-	1	22	27,8
EL PARAÍSO	1	102	67	65,7	66	18	48	1	-	35	34,3
CANTÓN 2 SAN RAMÓN	130	63 586	45 501	71,6	44 950	30 743	14 207	442	109	18 085	28,4
DISTRITO 1 SAN RAMÓN	22	13 112	10 103	77,1	10 010	7 568	2 442	82	11	3 009	22,9
SAN RAMÓN	22	13 112	10 103	77,1	10 010	7 568	2 442	82	11	3 009	22,9
DISTRITO 2 SANTIAGO	8	3 648	2 673	73,3	2 640	1 906	734	26	7	975	26,7
SANTIAGO	4	2 297	1 705	74,2	1 689	1 242	447	14	2	592	25,8
SAN JOSÉ [RÍO JESÚS]	1	412	291	70,6	287	214	73	3	1	121	29,4
ANGOSTURA	1	159	119	74,8	118	71	47	-	1	40	25,2
CALLE LEÓN	1	321	249	77,6	244	177	67	4	1	72	22,4
EMPALME	1	459	309	67,3	302	202	100	5	2	150	32,7

CUADRO 3.12 ALAJUELA: JUNTAS, ELECTORADO, PARTICIPACIÓN, VOTOS POR PARTIDO, NULOS, BLANCOS Y ABSTENCIONISMO, PARA PRESIDENCIA Y VICEPRESIDENCIAS DE LA REPÚBLICA, SEGÚN CANTÓN, DISTRITO ADMINISTRATIVO Y DISTRITO ELECTORAL
ELECCIONES 1 DE ABRIL 2018

CANTÓN, DISTRITO ADMINISTRATIVO Y DISTRITO ELECTORAL	JUNTAS	ELECTORADO	VOTOS RECIBIDOS							ABSTENCIONISMO	
			TOTAL GENERAL	% PARTICIPACIÓN	VOTOS VÁLIDOS			NULOS	BLANCOS	ABSOLUTO	%
					TOTAL	ACCIÓN CIUDADANA	RESTAURACIÓN NACIONAL				
DISTRITO 3 SAN JUAN	18	9 419	6 681	70,9	6 603	4 646	1 957	58	20	2 738	29,1
SAN JUAN	11	6 277	4 538	72,3	4 481	3 236	1 245	46	11	1 739	27,7
H.A. SAN RAMÓN	1	62	31	50,0	30	24	6	-	1	31	50,0
BARRIO BELÉN	6	3 080	2 112	68,6	2 092	1 386	706	12	8	968	31,4
DISTRITO 4 PIEDADES NORTE	12	5 813	4 165	71,6	4 106	2 806	1 300	44	15	1 648	28,4
PIEDADES NORTE	2	1 087	733	67,4	716	532	184	12	5	354	32,6
LA PAZ	1	285	217	76,1	213	170	43	3	1	68	23,9
BOLÍVAR [ESPERANZA]	5	3 030	2 186	72,1	2 156	1 370	786	23	7	844	27,9
LA ESPERANZA	2	725	497	68,6	494	311	183	2	1	228	31,4
BAJO LA PAZ	2	686	532	77,6	527	423	104	4	1	154	22,4
DISTRITO 5 PIEDADES SUR	10	3 171	2 282	72,0	2 256	1 680	576	22	4	889	28,0
PIEDADES SUR	3	1 273	920	72,3	910	711	199	8	2	353	27,7
SALVADOR	1	174	121	69,5	120	91	29	1	-	53	30,5
SAN FRANCISCO	1	200	147	73,5	146	126	20	1	-	53	26,5
SAN MIGUEL	2	806	569	70,6	561	356	205	7	1	237	29,4
BUREAL	1	112	92	82,1	90	43	47	2	-	20	17,9
SOCORRO	1	137	91	66,4	91	64	27	-	-	46	33,6
LA GUARIA	1	469	342	72,9	338	289	49	3	1	127	27,1
DISTRITO 6 SAN RAFAEL	11	5 932	4 205	70,9	4 152	2 818	1 334	45	8	1 727	29,1
SAN RAFAEL	5	2 877	2 105	73,2	2 087	1 469	618	17	1	772	26,8
BERLÍN	1	561	395	70,4	383	291	92	11	1	166	29,6
CALLE ZAMORA	4	2 016	1 366	67,8	1 346	831	515	14	6	650	32,2
LLANO DE BRENES	1	478	339	70,9	336	227	109	3	-	139	29,1
DISTRITO 7 SAN ISIDRO	6	3 096	2 162	69,8	2 143	1 543	600	14	5	934	30,2
SAN ISIDRO	4	1 956	1 415	72,3	1 401	1 061	340	11	3	541	27,7
GUARIA [RÍO GRANDE]	2	1 140	747	65,5	742	482	260	3	2	393	34,5
DISTRITO 8 ÁNGELES	7	3 336	2 348	70,4	2 318	1 664	654	23	7	988	29,6
LOS ÁNGELES SUR	2	1 058	746	70,5	734	590	144	10	2	312	29,5
BAJO ZÚÑIGA	1	420	314	74,8	312	220	92	1	1	106	25,2
CIUDADELA JARDINES	4	1 858	1 288	69,3	1 272	854	418	12	4	570	30,7
DISTRITO 9 ALFARO	8	3 982	2 838	71,3	2 810	1 878	932	23	5	1 144	28,7
SAN PEDRO	6	3 179	2 271	71,4	2 250	1 508	742	19	2	908	28,6
CATARATA	2	803	567	70,6	560	370	190	4	3	236	29,4

CUADRO 3.12 ALAJUELA: JUNTAS, ELECTORADO, PARTICIPACIÓN, VOTOS POR PARTIDO, NULOS, BLANCOS Y ABSTENCIONISMO, PARA PRESIDENCIA Y VICEPRESIDENCIAS DE LA REPÚBLICA, SEGÚN CANTÓN, DISTRITO ADMINISTRATIVO Y DISTRITO ELECTORAL
ELECCIONES 1 DE ABRIL 2018

CANTÓN, DISTRITO ADMINISTRATIVO Y DISTRITO ELECTORAL	JUNTAS	ELECTORADO	VOTOS RECIBIDOS							ABSTENCIONISMO	
			TOTAL GENERAL	% PARTICIPACIÓN	VOTOS VÁLIDOS			NULOS	BLANCOS	ABSOLUTO	%
					TOTAL	ACCIÓN CIUDADANA	RESTAURACIÓN NACIONAL				
DISTRITO 10 VOLIO	4	1 748	1 233	70,5	1 218	812	406	13	2	515	29,5
VOLIO	3	1 402	977	69,7	962	646	316	13	2	425	30,3
ALTO VILLEGAS	1	346	256	74,0	256	166	90	-	-	90	26,0
DISTRITO 11 CONCEPCIÓN	3	1 814	1 244	68,6	1 231	841	390	9	4	570	31,4
CONCEPCIÓN	3	1 814	1 244	68,6	1 231	841	390	9	4	570	31,4
DISTRITO 12 ZAPOTAL	3	290	169	58,3	168	81	87	1	-	121	41,7
SAN ANTONIO DE ZAPOTAL	1	153	85	55,6	85	47	38	-	-	68	44,4
CARRERA BUENA	1	96	65	67,7	64	26	38	1	-	31	32,3
ZAPOTAL PARTE ESTE	1	41	19	46,3	19	8	11	-	-	22	53,7
DISTRITO 13 PEÑAS BLANCAS	11	5 353	3 530	65,9	3 468	1 670	1 798	54	8	1 823	34,1
SAN ISIDRO DE PEÑAS BLANCAS	2	1 240	820	66,1	811	391	420	5	4	420	33,9
CHACHAGUA	4	1 976	1 289	65,2	1 259	637	622	27	3	687	34,8
COLONIA TRINIDAD	1	626	431	68,8	425	270	155	6	-	195	31,2
SECTOR LOS ÁNGELES	2	668	411	61,5	401	161	240	10	-	257	38,5
EL CASTILLO	1	212	147	69,3	146	61	85	1	-	65	30,7
SAN MARTIN [EL BOSQUE]	1	631	432	68,5	426	150	276	5	1	199	31,5
DISTRITO 14 SAN LORENZO	7	2 872	1 868	65,0	1 827	830	997	28	13	1 004	35,0
BAJO CÓRDOBA	1	49	24	49,0	23	11	12	1	-	25	51,0
BAJO DE LOS RODRÍGUEZ	3	1 330	784	58,9	766	388	378	11	7	546	41,1
LOS CRIQUES	1	457	338	74,0	327	133	194	7	4	119	26,0
VALLE AZUL	2	1 036	722	69,7	711	298	413	9	2	314	30,3
CANTÓN 3 GRECIA	120	59 285	43 254	73,0	42 760	26 401	16 359	386	108	16 031	27,0
DISTRITO 1 GRECIA	26	14 884	11 027	74,1	10 893	6 900	3 993	104	30	3 857	25,9
GRECIA	20	11 760	8 861	75,3	8 757	5 798	2 959	79	25	2 899	24,7
RINCÓN DE ARIAS	4	2 379	1 681	70,7	1 656	923	733	20	5	698	29,3
LOS LOTES [SAN VICENTE]	2	745	485	65,1	480	179	301	5	-	260	34,9
DISTRITO 2 SAN ISIDRO	9	4 391	3 345	76,2	3 314	1 986	1 328	25	6	1 046	23,8
MESÓN O DULCE NOMBRE	3	1 729	1 322	76,5	1 310	675	635	12	-	407	23,5
SAN FRANCISCO	1	631	459	72,7	452	283	169	5	2	172	27,3
CALLE ACHIOTE	2	717	550	76,7	543	322	221	4	3	167	23,3
SAN ISIDRO	3	1 314	1 014	77,2	1 009	706	303	4	1	300	22,8

CUADRO 3.12 ALAJUELA: JUNTAS, ELECTORADO, PARTICIPACIÓN, VOTOS POR PARTIDO, NULOS, BLANCOS Y ABSTENCIONISMO, PARA PRESIDENCIA Y VICEPRESIDENCIAS DE LA REPÚBLICA, SEGÚN CANTÓN, DISTRITO ADMINISTRATIVO Y DISTRITO ELECTORAL
ELECCIONES 1 DE ABRIL 2018

CANTÓN, DISTRITO ADMINISTRATIVO Y DISTRITO ELECTORAL	JUNTAS	ELECTORADO	VOTOS RECIBIDOS							ABSTENCIONISMO	
			TOTAL GENERAL	% PARTICIPACIÓN	VOTOS VÁLIDOS			NULOS	BLANCOS	ABSOLUTO	%
					TOTAL	ACCIÓN CIUDADANA	RESTAURACIÓN NACIONAL				
DISTRITO 3 SAN JOSÉ	12	6 529	5 024	76,9	4 958	3 337	1 621	51	15	1 505	23,1
SAN JOSÉ Y SANTA GERTRUDIS NORTE	3	1 849	1 465	79,2	1 446	974	472	15	4	384	20,8
SANTA GERTRUDIS SUR	3	1 641	1 261	76,8	1 249	841	408	9	3	380	23,2
LA ARENA	3	1 261	901	71,5	891	589	302	9	1	360	28,5
CALLE RODRÍGUEZ	1	525	418	79,6	407	274	133	7	4	107	20,4
CALLE SAN JOSÉ	1	613	444	72,4	436	271	165	6	2	169	27,6
CEDRO	1	640	535	83,6	529	388	141	5	1	105	16,4
DISTRITO 4 SAN ROQUE	18	8 771	6 855	78,2	6 771	4 460	2 311	68	16	1 916	21,8
SAN ROQUE	7	3 914	3 074	78,5	3 039	1 977	1 062	29	6	840	21,5
SAN MIGUEL	1	578	469	81,1	458	296	162	9	2	109	18,9
BARRIO LATINO [AGUALOTE]	4	2 252	1 745	77,5	1 725	1 177	548	16	4	507	22,5
CARBONAL [CRISTO REY]	2	926	711	76,8	707	455	252	2	2	215	23,2
SAN MIGUEL ARRIBA	1	249	207	83,1	205	159	46	1	1	42	16,9
LEÓN CORTÉS CASTRO	2	762	604	79,3	592	372	220	11	1	158	20,7
H.A. JAFETH JIMÉNEZ MORALES	1	90	45	50,0	45	24	21	-	-	45	50,0
DISTRITO 5 TACARES	11	5 542	4 005	72,3	3 956	2 534	1 422	39	10	1 537	27,7
TACARES	5	2 541	1 838	72,3	1 820	1 152	668	13	5	703	27,7
CATALUÑA	2	1 112	796	71,6	788	487	301	7	1	316	28,4
BODEGAS	4	1 889	1 371	72,6	1 348	895	453	19	4	518	27,4
DISTRITO 6 RÍO CUARTO	16	5 790	3 325	57,4	3 280	1 628	1 652	36	9	2 465	42,6
COLONIA AGRÍCOLA DEL TORO	1	225	144	64,0	139	74	65	3	2	81	36,0
RÍO CUARTO	3	1 759	1 180	67,1	1 158	625	533	18	4	579	32,9
SAN RAFAEL DE RÍO CUARTO [CUCARACHO]	1	373	171	45,8	169	101	68	2	-	202	54,2
LA TABLA	1	499	279	55,9	277	151	126	2	-	220	44,1
LOS ÁNGELES	1	111	73	65,8	73	41	32	-	-	38	34,2
SANTA RITA	3	1 317	644	48,9	638	285	353	6	-	673	51,1
SANTA ISABEL	2	762	412	54,1	410	175	235	1	1	350	45,9
LA VICTORIA	1	378	211	55,8	209	76	133	2	-	167	44,2
SAN VICENTE	1	101	47	46,5	47	15	32	-	-	54	53,5
LA ESPAÑOLITA	1	230	135	58,7	132	71	61	2	1	95	41,3
PATA DE GALLO	1	35	29	82,9	28	14	14	-	1	6	17,1

CUADRO 3.12 ALAJUELA: JUNTAS, ELECTORADO, PARTICIPACIÓN, VOTOS POR PARTIDO, NULOS, BLANCOS Y ABSTENCIONISMO, PARA PRESIDENCIA Y VICEPRESIDENCIAS DE LA REPÚBLICA, SEGÚN CANTÓN, DISTRITO ADMINISTRATIVO Y DISTRITO ELECTORAL
ELECCIONES 1 DE ABRIL 2018

CANTÓN, DISTRITO ADMINISTRATIVO Y DISTRITO ELECTORAL	JUNTAS	ELECTORADO	VOTOS RECIBIDOS							ABSTENCIONISMO	
			TOTAL GENERAL	% PARTICIPACIÓN	VOTOS VÁLIDOS			NULOS	BLANCOS	ABSOLUTO	%
					TOTAL	ACCIÓN CIUDADANA	RESTAURACIÓN NACIONAL				
DISTRITO 7 PUENTE DE PIEDRA	15	7 732	5 595	72,4	5 544	2 996	2 548	38	13	2 137	27,6
PUENTE DE PIEDRA	3	1 731	1 284	74,2	1 274	693	581	9	1	447	25,8
RINCÓN DE SALAS	2	1 233	908	73,6	902	556	346	6	-	325	26,4
ALTOS DE PERALTA	4	1 918	1 373	71,6	1 354	677	677	13	6	545	28,4
PORÓ	3	1 263	959	75,9	951	595	356	4	4	304	24,1
BAJO ROSALES	1	335	209	62,4	207	101	106	1	1	126	37,6
LA ARGENTINA	2	1 252	862	68,8	856	374	482	5	1	390	31,2
DISTRITO 8 BOLÍVAR	13	5 646	4 078	72,2	4 044	2 560	1 484	25	9	1 568	27,8
LOS ÁNGELES DE BOLÍVAR	5	2 525	1 866	73,9	1 846	1 239	607	15	5	659	26,1
SAN JUAN	3	1 464	1 001	68,4	995	578	417	4	2	463	31,6
SAN LUIS	2	700	523	74,7	520	311	209	3	-	177	25,3
CAJÓN [BARRIO SAN JOSÉ]	2	713	524	73,5	521	342	179	2	1	189	26,5
CAJÓN ARRIBA	1	244	164	67,2	162	90	72	1	1	80	32,8
CANTÓN 4 SAN MATEO	12	4 602	3 040	66,1	3 012	2 050	962	23	5	1 562	33,9
DISTRITO 1 SAN MATEO	6	2 261	1 487	65,8	1 472	1 021	451	13	2	774	34,2
SAN MATEO	3	1 573	1 042	66,2	1 031	701	330	10	1	531	33,8
HIGUITO	1	511	349	68,3	347	261	86	1	1	162	31,7
MADERAL	1	110	55	50,0	53	27	26	2	-	55	50,0
DULCE NOMBRE	1	67	41	61,2	41	32	9	-	-	26	38,8
DISTRITO 2 DESMONTE	2	577	364	63,1	359	285	74	2	3	213	36,9
DESMONTE	1	438	284	64,8	280	220	60	1	3	154	35,2
ESTANQUILLO [SAN ANTONIO]	1	139	80	57,6	79	65	14	1	-	59	42,4
DISTRITO 3 JESÚS MARÍA	2	799	527	66,0	523	322	201	4	-	272	34,0
JESÚS MARÍA	2	799	527	66,0	523	322	201	4	-	272	34,0
DISTRITO 4 LABRADOR	2	965	662	68,6	658	422	236	4	-	303	31,4
LABRADOR	2	965	662	68,6	658	422	236	4	-	303	31,4

CUADRO 3.12 ALAJUELA: JUNTAS, ELECTORADO, PARTICIPACIÓN, VOTOS POR PARTIDO, NULOS, BLANCOS Y ABSTENCIONISMO, PARA PRESIDENCIA Y VICEPRESIDENCIAS DE LA REPÚBLICA, SEGÚN CANTÓN, DISTRITO ADMINISTRATIVO Y DISTRITO ELECTORAL
ELECCIONES 1 DE ABRIL 2018

CANTÓN, DISTRITO ADMINISTRATIVO Y DISTRITO ELECTORAL	JUNTAS	ELECTORADO	VOTOS RECIBIDOS							ABSTENCIONISMO	
			TOTAL GENERAL	% PARTICIPACIÓN	VOTOS VÁLIDOS			NULOS	BLANCOS	ABSOLUTO	%
					TOTAL	ACCIÓN CIUDADANA	RESTAURACIÓN NACIONAL				
CANTÓN 5 ATENAS	40	20 429	15 102	73,9	14 966	10 322	4 644	97	39	5 327	26,1
DISTRITO 1 ATENAS	13	6 855	5 240	76,4	5 184	3 779	1 405	36	20	1 615	23,6
ATENAS	8	4 604	3 488	75,8	3 452	2 474	978	23	13	1 116	24,2
LOS ÁNGELES	4	2 184	1 722	78,8	1 703	1 280	423	13	6	462	21,2
H.A. HORTENSIA RODRÍGUEZ S DE B	1	67	30	44,8	29	25	4	-	1	37	55,2
DISTRITO 2 JESÚS	6	2 965	2 246	75,8	2 225	1 621	604	15	6	719	24,2
JESÚS	4	1 855	1 383	74,6	1 371	1 043	328	7	5	472	25,4
SABANA LARGA	2	1 110	863	77,7	854	578	276	8	1	247	22,3
DISTRITO 3 MERCEDES	4	2 268	1 646	72,6	1 633	1 117	516	12	1	622	27,4
MERCEDES	4	2 268	1 646	72,6	1 633	1 117	516	12	1	622	27,4
DISTRITO 4 SAN ISIDRO	5	2 208	1 650	74,7	1 639	1 197	442	8	3	558	25,3
SAN ISIDRO	1	637	486	76,3	485	381	104	-	1	151	23,7
RINCÓN DE SAN ISIDRO	2	901	657	72,9	654	483	171	3	-	244	27,1
MORAZÁN	2	670	507	75,7	500	333	167	5	2	163	24,3
DISTRITO 5 CONCEPCIÓN	5	2 762	2 014	72,9	1 999	1 292	707	11	4	748	27,1
CONCEPCIÓN	4	2 119	1 556	73,4	1 544	1 007	537	8	4	563	26,6
BALSA	1	643	458	71,2	455	285	170	3	-	185	28,8
DISTRITO 6 SAN JOSÉ	2	1 219	855	70,1	851	520	331	3	1	364	29,9
SAN JOSÉ SUR	2	1 219	855	70,1	851	520	331	3	1	364	29,9
DISTRITO 7 SANTA EULALIA	3	1 529	1 041	68,1	1 031	521	510	9	1	488	31,9
SANTA EULALIA	3	1 529	1 041	68,1	1 031	521	510	9	1	488	31,9
DISTRITO 8 ESCOBAL	2	623	410	65,8	404	275	129	3	3	213	34,2
ESCOBAL	1	522	340	65,1	334	233	101	3	3	182	34,9
GUÁCIMO	1	101	70	69,3	70	42	28	-	-	31	30,7
CANTÓN 6 NARANJO	63	31 782	22 757	71,6	22 520	14 938	7 582	179	58	9 025	28,4
DISTRITO 1 NARANJO	24	12 722	9 100	71,5	9 010	5 905	3 105	65	25	3 622	28,5
NARANJO	14	8 093	5 830	72,0	5 776	3 831	1 945	37	17	2 263	28,0
CANDELARIA [BAJO CORRALES]	4	2 130	1 494	70,1	1 481	1 004	477	10	3	636	29,9
COMÚN O SAN RAFAEL	2	790	573	72,5	563	320	243	9	1	217	27,5
DULCE NOMBRE [VILLANO]	3	1 653	1 178	71,3	1 166	730	436	8	4	475	28,7
H.A. JOSÉ DEL OLMO	1	56	25	44,6	24	20	4	1	-	31	55,4
DISTRITO 2 SAN MIGUEL	5	2 657	1 861	70,0	1 851	1 149	702	6	4	796	30,0

CUADRO 3.12 ALAJUELA: JUNTAS, ELECTORADO, PARTICIPACIÓN, VOTOS POR PARTIDO, NULOS, BLANCOS Y ABSTENCIONISMO, PARA PRESIDENCIA Y VICEPRESIDENCIAS DE LA REPÚBLICA, SEGÚN CANTÓN, DISTRITO ADMINISTRATIVO Y DISTRITO ELECTORAL
ELECCIONES 1 DE ABRIL 2018

CANTÓN, DISTRITO ADMINISTRATIVO Y DISTRITO ELECTORAL	JUNTAS	ELECTORADO	VOTOS RECIBIDOS							ABSTENCIONISMO	
			TOTAL GENERAL	% PARTICIPACIÓN	VOTOS VÁLIDOS			NULOS	BLANCOS	ABSOLUTO	%
					TOTAL	ACCIÓN CIUDADANA	RESTAURACIÓN NACIONAL				
SAN MIGUEL	4	2 281	1 594	69,9	1 584	979	605	6	4	687	30,1
SAN FRANCISCO [VACA MUERTA]	1	376	267	71,0	267	170	97	-	-	109	29,0
DISTRITO 3 SAN JOSÉ	5	2 255	1 684	74,7	1 656	1 201	455	22	6	571	25,3
SAN JOSÉ [SAN JUANILLO]	2	1 200	879	73,3	864	624	240	11	4	321	26,8
BARRANCA	1	372	288	77,4	285	178	107	3	-	84	22,6
SAN ANTONIO DE BARRANCA	1	413	334	80,9	326	260	66	6	2	79	19,1
CAÑUELA ARRIBA	1	270	183	67,8	181	139	42	2	-	87	32,2
DISTRITO 4 CIRRÍ SUR	6	3 338	2 367	70,9	2 342	1 550	792	17	8	971	29,1
CIRRÍ SUR	3	1 840	1 285	69,8	1 275	824	451	7	3	555	30,2
LLANO BONITO O CIRRÍ NORTE	2	974	705	72,4	698	473	225	5	2	269	27,6
LOURDES	1	524	377	71,9	369	253	116	5	3	147	28,1
DISTRITO 5 SAN JERÓNIMO	5	2 358	1 623	68,8	1 613	1 035	578	8	2	735	31,2
SAN JERÓNIMO	4	2 031	1 404	69,1	1 394	881	513	8	2	627	30,9
LOS ROBLES	1	327	219	67,0	219	154	65	-	-	108	33,0
DISTRITO 6 SAN JUAN	5	2 387	1 754	73,5	1 736	1 175	561	14	4	633	26,5
SAN ANTONIO DE LA CUEVA	2	910	711	78,1	705	515	190	5	1	199	21,9
SAN JUAN [ACEQUIA GRANDE]	3	1 477	1 043	70,6	1 031	660	371	9	3	434	29,4
DISTRITO 7 EL ROSARIO	6	2 702	1 935	71,6	1 916	1 112	804	18	1	767	28,4
ROSARIO [EL HOYO]	5	2 576	1 843	71,5	1 824	1 046	778	18	1	733	28,5
SANTA MARGARITA	1	126	92	73,0	92	66	26	-	-	34	27,0
DISTRITO 8 PALMITOS	7	3 363	2 433	72,3	2 396	1 811	585	29	8	930	27,7
PALMITOS	3	1 271	922	72,5	907	680	227	12	3	349	27,5
CONCEPCIÓN ESTE	3	1 503	1 128	75,0	1 110	847	263	13	5	375	25,0
SAN ROQUE	1	589	383	65,0	379	284	95	4	-	206	35,0
CANTÓN 7 PALMARES	53	28 973	21 836	75,4	21 620	15 474	6 146	179	37	7 137	24,6
DISTRITO 1 PALMARES	9	5 013	3 871	77,2	3 831	2 874	957	30	10	1 142	22,8
PALMARES	9	5 013	3 871	77,2	3 831	2 874	957	30	10	1 142	22,8
DISTRITO 2 ZARAGOZA	15	7 619	5 844	76,7	5 794	4 293	1 501	46	4	1 775	23,3
ZARAGOZA	5	2 500	1 933	77,3	1 910	1 407	503	21	2	567	22,7
RINCÓN DE ZARAGOZA	6	3 171	2 435	76,8	2 420	1 873	547	13	2	736	23,2
COCALECA [PARTE OESTE]	2	1 036	772	74,5	768	526	242	4	-	264	25,5
CALLE VARGAS	2	912	704	77,2	696	487	209	8	-	208	22,8

CUADRO 3.12 ALAJUELA: JUNTAS, ELECTORADO, PARTICIPACIÓN, VOTOS POR PARTIDO, NULOS, BLANCOS Y ABSTENCIONISMO, PARA PRESIDENCIA Y VICEPRESIDENCIAS DE LA REPÚBLICA, SEGÚN CANTÓN, DISTRITO ADMINISTRATIVO Y DISTRITO ELECTORAL
ELECCIONES 1 DE ABRIL 2018

CANTÓN, DISTRITO ADMINISTRATIVO Y DISTRITO ELECTORAL	JUNTAS	ELECTORADO	VOTOS RECIBIDOS							ABSTENCIONISMO	
			TOTAL GENERAL	% PARTICIPACIÓN	VOTOS VÁLIDOS			NULOS	BLANCOS	ABSOLUTO	%
					TOTAL	ACCIÓN CIUDADANA	RESTAURACIÓN NACIONAL				
DISTRITO 3 BUENOS AIRES	9	5 289	4 005	75,7	3 955	2 828	1 127	40	10	1 284	24,3
BUENOS AIRES	9	5 289	4 005	75,7	3 955	2 828	1 127	40	10	1 284	24,3
DISTRITO 4 SANTIAGO	3	1 823	1 311	71,9	1 295	998	297	14	2	512	28,1
SANTIAGO	3	1 823	1 311	71,9	1 295	998	297	14	2	512	28,1
DISTRITO 5 CANDELARIA	3	1 574	1 097	69,7	1 086	709	377	9	2	477	30,3
CANDELARIA	3	1 574	1 097	69,7	1 086	709	377	9	2	477	30,3
DISTRITO 6 ESQUIPULAS	8	4 662	3 397	72,9	3 371	2 148	1 223	21	5	1 265	27,1
ESQUIPULAS	8	4 662	3 397	72,9	3 371	2 148	1 223	21	5	1 265	27,1
DISTRITO 7 LA GRANJA	6	2 993	2 311	77,2	2 288	1 624	664	19	4	682	22,8
LA GRANJA	5	2 923	2 266	77,5	2 246	1 594	652	17	3	657	22,5
H.A. PALMARES	1	70	45	64,3	42	30	12	2	1	25	35,7
CANTÓN 8 POÁS	41	21 821	16 178	74,1	16 035	10 395	5 640	116	27	5 643	25,9
DISTRITO 1 SAN PEDRO	14	7 392	5 665	76,6	5 623	4 036	1 587	30	12	1 727	23,4
SAN PEDRO	11	6 628	5 129	77,4	5 096	3 724	1 372	25	8	1 499	22,6
CHILAMATE	2	722	512	70,9	504	296	208	5	3	210	29,1
LA HILDA	1	42	24	57,1	23	16	7	-	1	18	42,9
DISTRITO 2 SAN JUAN	5	2 414	1 777	73,6	1 768	1 095	673	8	1	637	26,4
SAN JUAN SUR	3	1 703	1 273	74,8	1 265	786	479	7	1	430	25,2
SAN JUAN NORTE	2	711	504	70,9	503	309	194	1	-	207	29,1
DISTRITO 3 SAN RAFAEL	7	3 710	2 982	80,4	2 948	2 148	800	26	8	728	19,6
SAN RAFAEL	4	2 260	1 845	81,6	1 826	1 359	467	12	7	415	18,4
SANTA ROSA	1	620	504	81,3	496	387	109	7	1	116	18,7
GUATUZA	2	830	633	76,3	626	402	224	7	-	197	23,7
DISTRITO 4 CARRILLOS	12	6 591	4 584	69,5	4 536	2 578	1 958	43	5	2 007	30,5
CARRILLOS BAJO	8	4 533	3 127	69,0	3 096	1 696	1 400	30	1	1 406	31,0
CARRILLOS ALTO	4	2 058	1 457	70,8	1 440	882	558	13	4	601	29,2
DISTRITO 5 SABANA REDONDA	3	1 714	1 170	68,3	1 160	538	622	9	1	544	31,7
SABANA REDONDA	3	1 714	1 170	68,3	1 160	538	622	9	1	544	31,7

CUADRO 3.12 ALAJUELA: JUNTAS, ELECTORADO, PARTICIPACIÓN, VOTOS POR PARTIDO, NULOS, BLANCOS Y ABSTENCIONISMO, PARA PRESIDENCIA Y VICEPRESIDENCIAS DE LA REPÚBLICA, SEGÚN CANTÓN, DISTRITO ADMINISTRATIVO Y DISTRITO ELECTORAL
ELECCIONES 1 DE ABRIL 2018

CANTÓN, DISTRITO ADMINISTRATIVO Y DISTRITO ELECTORAL	JUNTAS	ELECTORADO	VOTOS RECIBIDOS							ABSTENCIONISMO	
			TOTAL GENERAL	% PARTICIPACIÓN	VOTOS VÁLIDOS			NULOS	BLANCOS	ABSOLUTO	%
					TOTAL	ACCIÓN CIUDADANA	RESTAURACIÓN NACIONAL				
CANTÓN 9 OROTINA	31	15 594	9 375	60,1	9 307	5 694	3 613	52	16	6 219	39,9
DISTRITO 1 OROTINA	15	8 015	5 208	65,0	5 169	3 373	1 796	29	10	2 807	35,0
OROTINA	12	7 075	4 597	65,0	4 562	2 986	1 576	28	7	2 478	35,0
CUATRO ESQUINAS NORTE	2	913	590	64,6	589	372	217	1	-	323	35,4
H.A. PRESBÍTERO JESÚS MARÍA VARGAS	1	27	21	77,8	18	15	3	-	3	6	22,2
DISTRITO 2 EL MASTATE	3	1 568	967	61,7	963	614	349	3	1	601	38,3
EL MASTATE	3	1 568	967	61,7	963	614	349	3	1	601	38,3
DISTRITO 3 HACIENDA VIEJA	2	910	595	65,4	594	375	219	1	-	315	34,6
HACIENDA VIEJA	2	910	595	65,4	594	375	219	1	-	315	34,6
DISTRITO 4 COYOLAR	8	3 900	1 951	50,0	1 932	1 034	898	17	2	1 949	50,0
COYOLAR	4	1 943	1 041	53,6	1 030	624	406	9	2	902	46,4
NUEVA SANTA RITA	3	1 754	779	44,4	772	320	452	7	-	975	55,6
SAN JERÓNIMO	1	203	131	64,5	130	90	40	1	-	72	35,5
DISTRITO 5 LA CEIBA	3	1 201	654	54,5	649	298	351	2	3	547	45,5
CASCAJAL	1	307	175	57,0	173	92	81	1	1	132	43,0
LA CEIBA	1	291	161	55,3	160	98	62	1	-	130	44,7
PARCELAS TRINIDAD [UVITA]	1	603	318	52,7	316	108	208	-	2	285	47,3
CANTÓN 10 SAN CARLOS	228	108 240	72 906	67,4	72 033	35 224	36 809	678	195	35 308	32,6
DISTRITO 1 QUESADA	64	33 186	23 701	71,4	23 429	13 371	10 058	217	55	9 485	28,6
QUESADA	13	7 387	5 270	71,3	5 199	3 152	2 047	52	19	2 117	28,7
DULCE NOMBRE	2	880	598	68,0	588	347	241	8	2	282	32,0
SUCRE	2	1 226	926	75,5	912	608	304	9	5	300	24,5
SAN VICENTE	1	252	203	80,6	202	149	53	-	1	49	19,4
SAN JOSÉ DE PORVENIR	2	762	544	71,4	541	261	280	2	1	218	28,6
SAN JUAN DE QUEBRADA DE PALO	3	1 778	1 173	66,0	1 157	588	569	15	1	605	34,0
SAN GERARDO	2	909	703	77,3	697	405	292	6	-	206	22,7
CEDRAL	6	3 361	2 343	69,7	2 319	1 089	1 230	22	2	1 018	30,3
SAN RAMÓN [CARIBLANCA]	1	114	58	50,9	58	31	27	-	-	56	49,1
SAN ROQUE	7	4 052	2 975	73,4	2 947	1 818	1 129	23	5	1 077	26,6
LINDA VISTA	2	898	591	65,8	582	217	365	8	1	307	34,2
SAN MARTÍN	10	5 617	3 995	71,1	3 948	2 265	1 683	41	6	1 622	28,9
H.A. SAN VICENTE DE PAÚL	1	68	41	60,3	37	17	20	-	4	27	39,7

CUADRO 3.12 ALAJUELA: JUNTAS, ELECTORADO, PARTICIPACIÓN, VOTOS POR PARTIDO, NULOS, BLANCOS Y ABSTENCIONISMO, PARA PRESIDENCIA Y VICEPRESIDENCIAS DE LA REPÚBLICA, SEGÚN CANTÓN, DISTRITO ADMINISTRATIVO Y DISTRITO ELECTORAL
ELECCIONES 1 DE ABRIL 2018

CANTÓN, DISTRITO ADMINISTRATIVO Y DISTRITO ELECTORAL	JUNTAS	ELECTORADO	VOTOS RECIBIDOS							ABSTENCIONISMO	
			TOTAL GENERAL	% PARTICIPACIÓN	VOTOS VÁLIDOS			NULOS	BLANCOS	ABSOLUTO	%
					TOTAL	ACCIÓN CIUDADANA	RESTAURACIÓN NACIONAL				
ABUNDANCIA	2	1 065	660	62,0	654	240	414	5	1	405	38,0
SAN JOSÉ DE LA MONTAÑA	1	93	79	84,9	78	37	41	1	-	14	15,1
SAN PABLO	4	1 917	1 390	72,5	1 379	776	603	10	1	527	27,5
CARMEN	5	2 807	2 152	76,7	2 131	1 371	760	15	6	655	23,3
DISTRITO 2 FLORENCIA	23	10 820	7 373	68,1	7 291	3 487	3 804	60	22	3 447	31,9
FLORENCIA	6	3 268	2 243	68,6	2 220	1 135	1 085	15	8	1 025	31,4
QUEBRADA AZUL	1	276	199	72,1	196	91	105	2	1	77	27,9
MUELLE DE SAN CARLOS	2	1 009	638	63,2	630	260	370	6	2	371	36,8
SANTA CLARA	4	2 177	1 514	69,5	1 497	796	701	12	5	663	30,5
LA VEGA O CUATRO ESQUINAS	2	1 098	733	66,8	728	215	513	5	-	365	33,2
PLATANAR	2	1 125	788	70,0	775	374	401	12	1	337	30,0
LA VIEJA	1	160	107	66,9	107	52	55	-	-	53	33,1
SAN RAFAEL DE PLATANAR	1	154	121	78,6	121	67	54	-	-	33	21,4
SANTA RITA	1	417	283	67,9	278	120	158	2	3	134	32,1
SAN JUAN DE LA CEIBA	1	413	285	69,0	283	149	134	2	-	128	31,0
SAN FRANCISCO O LA AQUILEA	2	723	462	63,9	456	228	228	4	2	261	36,1
DISTRITO 3 BUENAVISTA	1	299	191	63,9	189	87	102	2	-	108	36,1
BUENAVISTA	1	299	191	63,9	189	87	102	2	-	108	36,1
DISTRITO 4 AGUAS ZARCAS	25	13 586	9 083	66,9	8 981	3 487	5 494	83	19	4 503	33,1
AGUAS ZARCAS	13	7 658	5 171	67,5	5 113	2 213	2 900	48	10	2 487	32,5
LOS CHILES	3	1 621	1 061	65,5	1 044	387	657	14	3	560	34,5
LOS LLANOS O ALTAMIRITA	1	617	411	66,6	408	98	310	3	-	206	33,4
PITALITO	1	652	451	69,2	444	146	298	5	2	201	30,8
LA GLORIA O SAN MARCOS	1	422	307	72,7	304	99	205	3	-	115	27,3
SANTA FE O LA FAMA	1	635	402	63,3	399	64	335	2	1	233	36,7
DELICIAS	3	1 271	832	65,5	825	368	457	5	2	439	34,5
CERRO CORTÉS	2	710	448	63,1	444	112	332	3	1	262	36,9
DISTRITO 5 VENECIA	13	6 349	4 528	71,3	4 472	2 271	2 201	34	22	1 821	28,7
LA UNIÓN ESTE	2	860	578	67,2	570	271	299	6	2	282	32,8
VENECIA	7	3 721	2 640	70,9	2 612	1 447	1 165	19	9	1 081	29,1
MARSELLA	2	797	583	73,1	574	295	279	3	6	214	26,9
BUENOS AIRES DE VENECIA	2	971	727	74,9	716	258	458	6	5	244	25,1

CUADRO 3.12 ALAJUELA: JUNTAS, ELECTORADO, PARTICIPACIÓN, VOTOS POR PARTIDO, NULOS, BLANCOS Y ABSTENCIONISMO, PARA PRESIDENCIA Y VICEPRESIDENCIAS DE LA REPÚBLICA, SEGÚN CANTÓN, DISTRITO ADMINISTRATIVO Y DISTRITO ELECTORAL
ELECCIONES 1 DE ABRIL 2018

CANTÓN, DISTRITO ADMINISTRATIVO Y DISTRITO ELECTORAL	JUNTAS	ELECTORADO	VOTOS RECIBIDOS							ABSTENCIONISMO	
			TOTAL GENERAL	% PARTICIPACIÓN	VOTOS VÁLIDOS			NULOS	BLANCOS	ABSOLUTO	%
					TOTAL	ACCIÓN CIUDADANA	RESTAURACIÓN NACIONAL				
DISTRITO 6 PITAL	19	9 453	5 889	62,3	5 804	2 975	2 829	69	16	3 564	37,7
PITAL	10	5 481	3 415	62,3	3 359	1 781	1 578	47	9	2 066	37,7
VERACRUZ	2	1 222	749	61,3	735	388	347	10	4	473	38,7
SAHÍNO O SAN JORGE	1	611	348	57,0	345	155	190	1	2	263	43,0
LA LEGUA	1	315	217	68,9	217	74	143	-	-	98	31,1
BOCA TAPADA	1	282	143	50,7	142	52	90	1	-	139	49,3
LOS ÁNGELES DE PITAL	3	1 336	880	65,9	872	444	428	7	1	456	34,1
PALMAR	1	206	137	66,5	134	81	53	3	-	69	33,5
DISTRITO 7 LA FORTUNA	18	9 594	6 338	66,1	6 266	2 905	3 361	59	13	3 256	33,9
LA FORTUNA	8	4 785	3 162	66,1	3 128	1 439	1 689	28	6	1 623	33,9
EL TANQUE	2	1 133	782	69,0	768	378	390	13	1	351	31,0
GUARIA DE FORTUNA	1	122	101	82,8	100	51	49	1	-	21	17,2
AGUA AZUL	1	113	86	76,1	83	48	35	3	-	27	23,9
LOS ÁNGELES	4	2 434	1 537	63,1	1 524	745	779	10	3	897	36,9
SONAFLUCA	2	1 007	670	66,5	663	244	419	4	3	337	33,5
DISTRITO 8 LA TIGRA	9	4 220	3 012	71,4	2 968	1 461	1 507	35	9	1 208	28,6
LA TIGRA	3	1 556	1 091	70,1	1 073	551	522	16	2	465	29,9
SAN JOSÉ DE LA TIGRA	2	901	663	73,6	656	315	341	5	2	238	26,4
SAN PEDRO DE LA TIGRA	3	1 630	1 151	70,6	1 134	553	581	12	5	479	29,4
CONCEPCIÓN	1	133	107	80,5	105	42	63	2	-	26	19,5
DISTRITO 9 LA PALMERA[2/]	11	4 363	2 952	68,1	2 921	1 319	1 602	28	3	1 385	31,9
LA PALMERA	2	1 067	776	72,7	770	418	352	6	-	291	27,3
SAN FRANCISCO O VACA BLANCA	3	1 293	902	69,8	893	344	549	8	1	391	30,2
LA MARINA	2	730	505	69,2	500	269	231	3	2	225	30,8
C.P. PALMERA [LA MARINA][2/]	2	508	201	41,7	200	75	125	1	-	281	58,3
EL CORTE [SANTA ROSA]	2	765	568	74,2	558	213	345	10	-	197	25,8
DISTRITO 10 VENADO	3	1 092	673	61,6	666	297	369	6	1	419	38,4
VENADO	2	713	420	58,9	417	156	261	3	-	293	41,1
JICARITO	1	379	253	66,8	249	141	108	3	1	126	33,2
DISTRITO 11 CUTRIS	14	4 907	2 924	59,6	2 882	1 137	1 745	29	13	1 983	40,4
BOCA DE ARENAL	4	2 066	1 256	60,8	1 239	457	782	14	3	810	39,2
SAN PEDRO Y TABLA GRANDE	1	169	78	46,2	78	35	43	-	-	91	53,8
SAN JOSECITO DE CUTRIS	1	251	176	70,1	171	105	66	-	5	75	29,9
SAN JOAQUÍN	1	399	256	64,2	252	133	119	3	1	143	35,8

CUADRO 3.12 ALAJUELA: JUNTAS, ELECTORADO, PARTICIPACIÓN, VOTOS POR PARTIDO, NULOS, BLANCOS Y ABSTENCIONISMO, PARA PRESIDENCIA Y VICEPRESIDENCIAS DE LA REPÚBLICA, SEGÚN CANTÓN, DISTRITO ADMINISTRATIVO Y DISTRITO ELECTORAL
ELECCIONES 1 DE ABRIL 2018

CANTÓN, DISTRITO ADMINISTRATIVO Y DISTRITO ELECTORAL	JUNTAS	ELECTORADO	VOTOS RECIBIDOS							ABSTENCIONISMO	
			TOTAL GENERAL	% PARTICIPACIÓN	VOTOS VÁLIDOS			NULOS	BLANCOS	ABSOLUTO	%
					TOTAL	ACCIÓN CIUDADANA	RESTAURACIÓN NACIONAL				
CORAZÓN DE JESÚS	1	228	125	54,8	124	18	106	-	1	103	45,2
BELLA VISTA	1	230	133	57,8	129	73	56	3	1	97	42,2
COOPEVEGA	1	629	320	50,9	316	133	183	3	1	309	49,1
MORAVIA	1	156	100	64,1	100	41	59	-	-	56	35,9
SAN MARCOS NORTE	1	438	283	64,6	281	92	189	2	-	155	35,4
SAN JORGE DE CUTRIS	1	187	106	56,7	101	34	67	4	1	81	43,3
ALMENDROS	1	154	91	59,1	91	16	75	-	-	63	40,9
DISTRITO 12 MONTERREY	7	2 200	1 424	64,7	1 406	648	758	12	6	776	35,3
SANTO DOMINGO	3	1 595	1 054	66,1	1 040	504	536	10	4	541	33,9
MONTELIMAR	1	79	49	62,0	48	17	31	-	1	30	38,0
LA UNIÓN	1	265	150	56,6	149	49	100	1	-	115	43,4
CHAMBACÚ DE MONTERREY	1	154	94	61,0	93	47	46	1	-	60	39,0
SAN MIGUEL O LIMBO	1	107	77	72,0	76	31	45	-	1	30	28,0
DISTRITO 13 POCOSOL	21	8 171	4 818	59,0	4 758	1 779	2 979	44	16	3 353	41,0
BUENOS AIRES	1	497	298	60,0	297	143	154	1	-	199	40,0
SAN GERARDO DE POCOSOL	1	407	232	57,0	226	67	159	2	4	175	43,0
EL CONCHO	1	298	140	47,0	139	71	68	1	-	158	53,0
SANTA ROSA DE POCOSOL	8	4 457	2 701	60,6	2 664	946	1 718	29	8	1 756	39,4
LAS BRISAS	1	97	63	64,9	63	16	47	-	-	34	35,1
ESTERITO	1	248	147	59,3	144	70	74	2	1	101	40,7
SANTA MARÍA	1	418	266	63,6	265	93	172	1	-	152	36,4
SAN DIEGO	1	175	119	68,0	117	28	89	2	-	56	32,0
CARRIZAL	1	220	90	40,9	90	41	49	-	-	130	59,1
EL PLOMO	1	194	94	48,5	94	43	51	-	-	100	51,5
ACAPULCO	1	449	285	63,5	277	111	166	6	2	164	36,5
GUARIA DE POCOSOL	1	259	108	41,7	108	44	64	-	-	151	58,3
SAN BOSCO	1	358	216	60,3	216	82	134	-	-	142	39,7
SAN CRISTÓBAL	1	94	59	62,8	58	24	34	-	1	35	37,2

CUADRO 3.12 ALAJUELA: JUNTAS, ELECTORADO, PARTICIPACIÓN, VOTOS POR PARTIDO, NULOS, BLANCOS Y ABSTENCIONISMO, PARA PRESIDENCIA Y VICEPRESIDENCIAS DE LA REPÚBLICA, SEGÚN CANTÓN, DISTRITO ADMINISTRATIVO Y DISTRITO ELECTORAL
ELECCIONES 1 DE ABRIL 2018

CANTÓN, DISTRITO ADMINISTRATIVO Y DISTRITO ELECTORAL	JUNTAS	ELECTORADO	VOTOS RECIBIDOS							ABSTENCIONISMO	
			TOTAL GENERAL	% PARTICIPACIÓN	VOTOS VÁLIDOS			NULOS	BLANCOS	ABSOLUTO	%
					TOTAL	ACCIÓN CIUDADANA	RESTAURACIÓN NACIONAL				
CANTÓN 11 ZARCERO	22	9 056	6 910	76,3	6 805	5 039	1 766	75	30	2 146	23,7
DISTRITO 1 ZARCERO	8	3 752	2 890	77,0	2 841	2 079	762	36	13	862	23,0
ZARCERO	7	3 701	2 862	77,3	2 813	2 062	751	36	13	839	22,7
H.A. SAN RAFAEL	1	51	28	54,9	28	17	11	-	-	23	45,1
DISTRITO 2 LAGUNA	2	1 161	866	74,6	859	651	208	6	1	295	25,4
LAGUNA	2	1 161	866	74,6	859	651	208	6	1	295	25,4
DISTRITO 3 TAPESCO	2	927	758	81,8	754	548	206	2	2	169	18,2
TAPESCO	2	927	758	81,8	754	548	206	2	2	169	18,2
DISTRITO 4 GUADALUPE	3	510	371	72,7	360	257	103	5	6	139	27,3
GUADALUPE	1	131	87	66,4	85	63	22	2	-	44	33,6
SAN LUIS O MORELOS	1	316	236	74,7	230	158	72	3	3	80	25,3
ANATERI	1	63	48	76,2	45	36	9	-	3	15	23,8
DISTRITO 5 PALMIRA	2	966	712	73,7	708	521	187	3	1	254	26,3
PALMIRA	1	526	384	73,0	381	284	97	2	1	142	27,0
PUEBLO NUEVO DE LA PICADA	1	440	328	74,5	327	237	90	1	-	112	25,5
DISTRITO 6 ZAPOTE	2	437	315	72,1	298	221	77	14	3	122	27,9
ZAPOTE	1	284	211	74,3	205	146	59	6	-	73	25,7
SAN JUAN DE LAJAS	1	153	104	68,0	93	75	18	8	3	49	32,0
DISTRITO 7 BRISAS	3	1 303	998	76,6	985	762	223	9	4	305	23,4
SANTA ROSA	2	958	736	76,8	725	566	159	7	4	222	23,2
LEGUA	1	345	262	75,9	260	196	64	2	-	83	24,1

CUADRO 3.12 ALAJUELA: JUNTAS, ELECTORADO, PARTICIPACIÓN, VOTOS POR PARTIDO, NULOS, BLANCOS Y ABSTENCIONISMO, PARA PRESIDENCIA Y VICEPRESIDENCIAS DE LA REPÚBLICA, SEGÚN CANTÓN, DISTRITO ADMINISTRATIVO Y DISTRITO ELECTORAL
ELECCIONES 1 DE ABRIL 2018

CANTÓN, DISTRITO ADMINISTRATIVO Y DISTRITO ELECTORAL	JUNTAS	ELECTORADO	VOTOS RECIBIDOS							ABSTENCIONISMO	
			TOTAL GENERAL	% PARTICIPACIÓN	VOTOS VÁLIDOS			NULOS	BLANCOS	ABSOLUTO	%
					TOTAL	ACCIÓN CIUDADANA	RESTAURACIÓN NACIONAL				
CANTÓN 12 VALVERDE VEGA	29	14 668	10 226	69,7	10 133	6 316	3 817	78	15	4 442	30,3
DISTRITO 1 SARCHÍ NORTE	12	6 291	4 335	68,9	4 292	2 744	1 548	36	7	1 956	31,1
SARCHÍ NORTE	9	5 330	3 743	70,2	3 703	2 369	1 334	33	7	1 587	29,8
LOS ÁNGELES	1	148	88	59,5	87	43	44	1	-	60	40,5
LA LUISA	2	813	504	62,0	502	332	170	2	-	309	38,0
DISTRITO 2 SARCHÍ SUR	8	4 498	3 081	68,5	3 058	1 908	1 150	18	5	1 417	31,5
SARCHÍ SUR	8	4 498	3 081	68,5	3 058	1 908	1 150	18	5	1 417	31,5
DISTRITO 3 TORO AMARILLO	1	179	138	77,1	137	73	64	-	1	41	22,9
BAJOS DEL TORO	1	179	138	77,1	137	73	64	-	1	41	22,9
DISTRITO 4 SAN PEDRO	5	2 249	1 589	70,7	1 570	921	649	18	1	660	29,3
SAN PEDRO	3	1 476	1 045	70,8	1 030	646	384	14	1	431	29,2
SAN JOSÉ DE TROJAS	2	773	544	70,4	540	275	265	4	-	229	29,6
DISTRITO 5 RODRÍGUEZ	3	1 451	1 083	74,6	1 076	670	406	6	1	368	25,4
SAN JUAN	2	1 054	800	75,9	795	495	300	5	-	254	24,1
SABANILLA	1	397	283	71,3	281	175	106	1	1	114	28,7
CANTÓN 13 UPALA	69	28 352	15 173	53,5	14 967	6 054	8 913	164	42	13 179	46,5
DISTRITO 1 UPALA	16	8 218	4 666	56,8	4 607	1 905	2 702	45	14	3 552	43,2
UPALA	9	5 103	2 876	56,4	2 843	1 285	1 558	27	6	2 227	43,6
COLONIA PUNTARENAS	3	1 723	944	54,8	929	350	579	11	4	779	45,2
SAN LUIS	1	388	267	68,8	266	68	198	1	-	121	31,2
SANTA ROSA [CHIMURRIA ARRIBA]	1	284	190	66,9	184	42	142	4	2	94	33,1
MORENO CAÑAS	1	437	226	51,7	225	87	138	1	-	211	48,3
LLANO AZUL	1	283	163	57,6	160	73	87	1	2	120	42,4
DISTRITO 2 AGUAS CLARAS	11	3 506	2 043	58,3	2 008	831	1 177	31	4	1 463	41,7
SAN ISIDRO DE AGUAS CLARAS	2	806	493	61,2	485	218	267	8	-	313	38,8
COLONIA LIBERTAD	1	177	113	63,8	112	56	56	1	-	64	36,2
CUATRO BOCAS	1	449	216	48,1	214	91	123	2	-	233	51,9
GUAYABAL O EL CARMEN	1	197	121	61,4	120	52	68	1	-	76	38,6
AGUAS CLARAS	2	770	456	59,2	451	208	243	5	-	314	40,8
BUENOS AIRES	1	159	86	54,1	85	12	73	1	-	73	45,9
PORVENIR	1	373	235	63,0	230	81	149	5	-	138	37,0
COLONIA BLANCA	1	302	168	55,6	162	52	110	5	1	134	44,4

CUADRO 3.12 ALAJUELA: JUNTAS, ELECTORADO, PARTICIPACIÓN, VOTOS POR PARTIDO, NULOS, BLANCOS Y ABSTENCIONISMO, PARA PRESIDENCIA Y VICEPRESIDENCIAS DE LA REPÚBLICA, SEGÚN CANTÓN, DISTRITO ADMINISTRATIVO Y DISTRITO ELECTORAL
ELECCIONES 1 DE ABRIL 2018

CANTÓN, DISTRITO ADMINISTRATIVO Y DISTRITO ELECTORAL	JUNTAS	ELECTORADO	VOTOS RECIBIDOS							ABSTENCIONISMO	
			TOTAL GENERAL	% PARTICIPACIÓN	VOTOS VÁLIDOS			NULOS	BLANCOS	ABSOLUTO	%
					TOTAL	ACCIÓN CIUDADANA	RESTAURACIÓN NACIONAL				
RÍO NEGRO	1	273	155	56,8	149	61	88	3	3	118	43,2
DISTRITO 3 SAN JOSÉ [PIZOTE]	11	4 389	1 810	41,2	1 787	589	1 198	19	4	2 579	58,8
SAN JOSÉ O PIZOTE	5	2 601	995	38,3	980	361	619	12	3	1 606	61,7
VILLANUEVA	2	749	316	42,2	311	90	221	4	1	433	57,8
CARTAGOS SUR	1	118	71	60,2	70	26	44	1	-	47	39,8
CARTAGOS NORTE	1	260	147	56,5	146	41	105	1	-	113	43,5
BETANIA	1	283	153	54,1	152	43	109	1	-	130	45,9
PROGRESO	1	378	128	33,9	128	28	100	-	-	250	66,1
DISTRITO 4 BIJAGUA	8	3 229	2 155	66,7	2 128	944	1 184	15	12	1 074	33,3
BIJAGUA	4	2 319	1 582	68,2	1 564	713	851	11	7	737	31,8
SANTO DOMINGO	1	213	136	63,8	135	57	78	1	-	77	36,2
EL SALTO	1	189	127	67,2	125	45	80	2	-	62	32,8
LAS FLORES	1	186	111	59,7	110	55	55	-	1	75	40,3
HIGUERÓN [PARTE SUR]	1	322	199	61,8	194	74	120	1	4	123	38,2
DISTRITO 5 DELICIAS	5	2 244	1 147	51,1	1 130	481	649	14	3	1 097	48,9
DELICIAS	2	672	310	46,1	301	131	170	9	-	362	53,9
SANTA CLARA [PARTE ESTE]	1	518	309	59,7	308	146	162	1	-	209	40,3
SAN RAMÓN	1	556	191	34,4	191	75	116	-	-	365	65,6
QUEBRADÓN	1	498	337	67,7	330	129	201	4	3	161	32,3
DISTRITO 6 DOS RÍOS	5	1 866	759	40,7	749	228	521	9	1	1 107	59,3
DOS RÍOS O COLONIA MAYORGA	2	715	288	40,3	283	93	190	5	-	427	59,7
BRASILIA	1	475	192	40,4	190	44	146	1	1	283	59,6
BIRMANIA	1	276	139	50,4	138	62	76	1	-	137	49,6
AMÉRICA	1	400	140	35,0	138	29	109	2	-	260	65,0
DISTRITO 7 YOLILLAL	6	2 189	1 129	51,6	1 115	481	634	12	2	1 060	48,4
SAN ISIDRO DE ZAPOTE	2	732	367	50,1	363	149	214	4	-	365	49,9
SAN JORGE O RÍO NEGRO	2	736	364	49,5	359	164	195	5	-	372	50,5
NAZARETH	1	294	137	46,6	134	67	67	1	2	157	53,4
SAN RAFAEL O CHIMURRIA ABAJO	1	427	261	61,1	259	101	158	2	-	166	38,9
DISTRITO 8 CANALETE	7	2 711	1 464	54,0	1 443	595	848	19	2	1 247	46,0
CANALETE	4	1 978	1 062	53,7	1 048	398	650	12	2	916	46,3
PATA DE GALLO O SAN CRISTÓBAL [PARTE NORTE	1	54	26	48,1	26	10	16	-	-	28	51,9
LAS BRISAS [MIRAMAR]	1	410	194	47,3	191	102	89	3	-	216	52,7
LAS ARMENIAS	1	269	182	67,7	178	85	93	4	-	87	32,3

CUADRO 3.12 ALAJUELA: JUNTAS, ELECTORADO, PARTICIPACIÓN, VOTOS POR PARTIDO, NULOS, BLANCOS Y ABSTENCIONISMO, PARA PRESIDENCIA Y VICEPRESIDENCIAS DE LA REPÚBLICA, SEGÚN CANTÓN, DISTRITO ADMINISTRATIVO Y DISTRITO ELECTORAL
ELECCIONES 1 DE ABRIL 2018

CANTÓN, DISTRITO ADMINISTRATIVO Y DISTRITO ELECTORAL	JUNTAS	ELECTORADO	VOTOS RECIBIDOS							ABSTENCIONISMO	
			TOTAL GENERAL	% PARTICIPACIÓN	VOTOS VÁLIDOS			NULOS	BLANCOS	ABSOLUTO	%
					TOTAL	ACCIÓN CIUDADANA	RESTAURACIÓN NACIONAL				
CANTÓN 14 LOS CHILES	31	12 152	6 289	51,8	6 221	2 630	3 591	51	17	5 863	48,2
DISTRITO 1 LOS CHILES	15	6 501	3 166	48,7	3 135	1 378	1 757	23	8	3 335	51,3
LOS CHILES	6	3 375	1 776	52,6	1 762	929	833	9	5	1 599	47,4
ARCO IRIS	1	77	35	45,5	35	4	31	-	-	42	54,5
MEDIO QUESO	1	374	155	41,4	151	60	91	3	1	219	58,6
EL CACHITO	1	215	82	38,1	81	20	61	-	1	133	61,9
SANTA ELENA DE ISLA CHICA	1	135	40	29,6	39	13	26	1	-	95	70,4
COQUITAL	1	606	268	44,2	266	66	200	2	-	338	55,8
EL PARQUE	2	1 133	513	45,3	508	197	311	5	-	620	54,7
CRISTO REY	1	327	144	44,0	144	35	109	-	-	183	56,0
LAS NUBES	1	259	153	59,1	149	54	95	3	1	106	40,9
DISTRITO 2 CAÑO NEGRO	3	1 060	616	58,1	608	245	363	7	1	444	41,9
CAÑO NEGRO	2	690	403	58,4	401	185	216	1	1	287	41,6
VERACRUZ	1	370	213	57,6	207	60	147	6	-	157	42,4
DISTRITO 3 EL AMPARO	9	3 150	1 695	53,8	1 674	659	1 015	14	7	1 455	46,2
SAN JOSÉ DEL AMPARO	2	673	312	46,4	309	113	196	2	1	361	53,6
MONTEALEGRE	1	180	116	64,4	113	83	30	2	1	64	35,6
VASCONIA	1	213	113	53,1	112	42	70	1	-	100	46,9
PAVÓN	3	1 752	991	56,6	977	392	585	9	5	761	43,4
CÓBANO	1	115	63	54,8	63	14	49	-	-	52	45,2
LA UNIÓN	1	217	100	46,1	100	15	85	-	-	117	53,9
DISTRITO 4 SAN JORGE	4	1 441	812	56,3	804	348	456	7	1	629	43,7
PORVENIR DE SAN JORGE	1	294	157	53,4	156	60	96	-	1	137	46,6
LOS LIRIOS	1	559	346	61,9	342	156	186	4	-	213	38,1
SAN JORGE	1	427	225	52,7	222	97	125	3	-	202	47,3
LA URRACA	1	161	84	52,2	84	35	49	-	-	77	47,8

CUADRO 3.12 ALAJUELA: JUNTAS, ELECTORADO, PARTICIPACIÓN, VOTOS POR PARTIDO, NULOS, BLANCOS Y ABSTENCIONISMO, PARA PRESIDENCIA Y VICEPRESIDENCIAS DE LA REPÚBLICA, SEGÚN CANTÓN, DISTRITO ADMINISTRATIVO Y DISTRITO ELECTORAL
ELECCIONES 1 DE ABRIL 2018

CANTÓN, DISTRITO ADMINISTRATIVO Y DISTRITO ELECTORAL	JUNTAS	ELECTORADO	VOTOS RECIBIDOS							ABSTENCIONISMO	
			TOTAL GENERAL	% PARTICIPACIÓN	VOTOS VÁLIDOS			NULOS	BLANCOS	ABSOLUTO	%
					TOTAL	ACCIÓN CIUDADANA	RESTAURACIÓN NACIONAL				
CANTÓN 15 GUATUSO	26	10 970	6 262	57,1	6 172	2 112	4 060	76	14	4 708	42,9
DISTRITO 1 SAN RAFAEL	14	5 698	3 275	57,5	3 228	1 204	2 024	40	7	2 423	42,5
SAN RAFAEL	6	3 303	1 852	56,1	1 828	702	1 126	22	2	1 451	43,9
PATASTILLO	1	135	67	49,6	66	36	30	1	-	68	50,4
MARGARITA	1	448	300	67,0	297	101	196	3	-	148	33,0
PATASTE	1	331	195	58,9	188	94	94	5	2	136	41,1
MAQUENCAL O PALMITAL	1	367	171	46,6	168	71	97	1	2	196	53,4
TONJIBE	1	325	221	68,0	219	39	180	2	-	104	32,0
SANTA FE	1	367	204	55,6	201	81	120	2	1	163	44,4
LA GARITA	1	46	32	69,6	31	6	25	1	-	14	30,4
SILENCIO	1	376	233	62,0	230	74	156	3	-	143	38,0
DISTRITO 2 BUENAVISTA	3	997	566	56,8	561	178	383	3	2	431	43,2
BUENAVISTA	1	498	253	50,8	248	74	174	3	2	245	49,2
TIALES	1	358	229	64,0	229	82	147	-	-	129	36,0
MONICO	1	141	84	59,6	84	22	62	-	-	57	40,4
DISTRITO 3 COTE	1	528	304	57,6	298	134	164	5	1	224	42,4
CABANGA DE COTE [PUEBLO NUEVO]	1	528	304	57,6	298	134	164	5	1	224	42,4
DISTRITO 4 KATIRA	8	3 747	2 117	56,5	2 085	596	1 489	28	4	1 630	43,5
KATIRA	4	2 095	1 200	57,3	1 186	335	851	14	-	895	42,7
RÍO CELESTE	2	710	384	54,1	380	130	250	3	1	326	45,9
EL VALLE	2	942	533	56,6	519	131	388	11	3	409	43,4

[1/] En la resolución DGRA-039-2018 se realiza un cambio dentro del Padrón Nacional Electoral en las Juntas Receptoras de Votos número 2358, 2359, 2360, 2361, 2362, 2363, 2364, 2365, 2366, 2367, 2368 y 2369, modificando el dato del abstencionismo.

[2/] En la resolución DGRA-039-2018 se realiza un cambio dentro del Padrón Nacional Electoral en las Juntas Receptoras de Votos número 3133 y 3134, modificando el dato del abstencionismo.

FUENTE: Tribunal Supremo de Elecciones.

CUADRO 3.13 CARTAGO: JUNTAS, ELECTORADO, PARTICIPACIÓN, VOTOS POR PARTIDO, NULOS, BLANCOS Y ABSTENCIONISMO, PARA PRESIDENCIA Y VICEPRESIDENCIAS DE LA REPÚBLICA, SEGÚN CANTÓN, DISTRITO ADMINISTRATIVO Y DISTRITO ELECTORAL
ELECCIONES 1 DE ABRIL 2018

CANTÓN, DISTRITO ADMINISTRATIVO Y DISTRITO ELECTORAL	JUNTAS	ELECTORADO	VOTOS RECIBIDOS							ABSTENCIONISMO	
			TOTAL GENERAL	% PARTICIPACIÓN	VOTOS VÁLIDOS			NULOS	BLANCOS	ABSOLUTO	%
					TOTAL	ACCIÓN CIUDADANA	RESTAURACIÓN NACIONAL				
PROVINCIA CARTAGO	**740**	**387 905**	**286 482**	**73,9**	**283 265**	**211 386**	**71 879**	**2 610**	**607**	**101 460**	**26,2**
CANTÓN 1 CARTAGO	217	121 426	93 064	76,6	91 975	72 304	19 671	879	210	28 361	23,4
DISTRITO 1 ORIENTAL	23	13 484	10 729	79,6	10 592	8 765	1 827	111	26	2 755	20,4
ORIENTAL	23	13 484	10 729	79,6	10 592	8 765	1 827	111	26	2 755	20,4
DISTRITO 2 OCCIDENTAL	18	9 866	7 789	78,9	7 706	6 215	1 491	68	15	2 077	21,1
OCCIDENTAL	17	9 762	7 744	79,3	7 661	6 183	1 478	68	15	2 018	20,7
H.A. ASILO DE LA VEJEZ	1	104	45	43,3	45	32	13	-	-	59	56,7
DISTRITO 3 CARMEN	23	13 330	10 312	77,4	10 205	8 303	1 902	92	15	3 018	22,6
EL CARMEN	13	7 295	5 520	75,7	5 467	4 479	988	47	6	1 775	24,3
SAN BLAS	10	6 035	4 792	79,4	4 738	3 824	914	45	9	1 243	20,6
DISTRITO 4 SAN NICOLÁS	34	18 885	13 977	74,0	13 837	10 307	3 530	116	24	4 908	26,0
SAN NICOLÁS	11	6 479	4 944	76,3	4 904	3 890	1 014	33	7	1 535	23,7
ALTO DE OCHOMOGO	4	2 341	1 626	69,5	1 600	1 237	363	20	6	715	30,5
LA LIMA	6	3 052	2 200	72,1	2 180	1 590	590	17	3	852	27,9
QUIRCOT	8	4 341	3 221	74,2	3 187	2 099	1 088	32	2	1 120	25,8
PÓLVORA O LOYOLA	5	2 672	1 986	74,3	1 966	1 491	475	14	6	686	25,7
DISTRITO 5 AGUACALIENTE O SAN FRANCISCO	43	24 997	19 191	76,8	18 941	14 197	4 744	202	48	5 805	23,2
SAN FRANCISCO	14	8 446	6 724	79,6	6 642	5 111	1 531	67	15	1 722	20,4
LOURDES	6	3 116	2 334	74,9	2 305	1 821	484	23	6	782	25,1
PITAHAYA	13	7 653	6 121	80,0	6 052	4 685	1 367	52	17	1 531	20,0
MANUEL DE JESÚS JIMÉNEZ	8	4 731	3 284	69,4	3 222	2 111	1 111	53	9	1 447	30,6
C.P. SAN FRANCISCO	2	1 051	728	69,3	720	469	251	7	1	323	30,7
DISTRITO 6 GUADALUPE O ARENILLA	20	11 597	9 161	79,0	9 076	7 283	1 793	69	16	2 436	21,0
GUADALUPE O ARENILLA	20	11 597	9 161	79,0	9 076	7 283	1 793	69	16	2 436	21,0
DISTRITO 7 CORRALILLO	18	8 416	6 157	73,2	6 086	4 503	1 583	46	25	2 259	26,8
CORRALILLO	3	1 499	1 040	69,4	1 032	744	288	6	2	459	30,6
SAN JUAN NORTE	1	558	432	77,4	425	330	95	5	2	126	22,6
SAN JUAN SUR	3	1 544	1 114	72,2	1 105	798	307	5	4	430	27,8
SANTA ELENA ARRIBA	2	1 138	887	77,9	874	653	221	4	9	251	22,1

CUADRO 3.13 CARTAGO: JUNTAS, ELECTORADO, PARTICIPACIÓN, VOTOS POR PARTIDO, NULOS, BLANCOS Y ABSTENCIONISMO, PARA PRESIDENCIA Y VICEPRESIDENCIAS DE LA REPÚBLICA, SEGÚN CANTÓN, DISTRITO ADMINISTRATIVO Y DISTRITO ELECTORAL
ELECCIONES 1 DE ABRIL 2018

CANTÓN, DISTRITO ADMINISTRATIVO Y DISTRITO ELECTORAL	JUNTAS	ELECTORADO	VOTOS RECIBIDOS							ABSTENCIONISMO	
			TOTAL GENERAL	% PARTICIPACIÓN	VOTOS VÁLIDOS			NULOS	BLANCOS	ABSOLUTO	%
					TOTAL	ACCIÓN CIUDADANA	RESTAURACIÓN NACIONAL				
LLANO DE LOS ÁNGELES	2	1 094	750	68,6	743	540	203	6	1	344	31,4
SAN ANTONIO	2	775	628	81,0	622	532	90	5	1	147	19,0
SAN ISIDRO O EL ALUMBRE	2	703	458	65,1	451	318	133	4	3	245	34,9
RÍO CONEJO	2	729	562	77,1	555	399	156	5	2	167	22,9
LOMA LARGA	1	376	286	76,1	279	189	90	6	1	90	23,9
DISTRITO 8 TIERRA BLANCA	8	4 550	3 539	77,8	3 492	3 137	355	34	13	1 011	22,2
TIERRA BLANCA	8	4 550	3 539	77,8	3 492	3 137	355	34	13	1 011	22,2
DISTRITO 9 DULCE NOMBRE	15	8 250	6 644	80,5	6 548	5 233	1 315	78	18	1 606	19,5
DULCE NOMBRE	8	4 384	3 606	82,3	3 541	2 906	635	52	13	778	17,7
NAVARRO	1	242	167	69,0	165	123	42	2	-	75	31,0
CABALLO BLANCO [SUR CARRETERA]	6	3 624	2 871	79,2	2 842	2 204	638	24	5	753	20,8
DISTRITO 10 LLANO GRANDE	6	3 377	2 263	67,0	2 240	1 873	367	20	3	1 114	33,0
LLANO GRANDE	4	2 395	1 572	65,6	1 556	1 324	232	15	1	823	34,4
AZAHAR [PÉNJAMO]	2	982	691	70,4	684	549	135	5	2	291	29,6
DISTRITO 11 QUEBRADILLA	9	4 674	3 302	70,6	3 252	2 488	764	43	7	1 372	29,4
QUEBRADILLA	5	3 018	2 274	75,3	2 246	1 733	513	25	3	744	24,7
BERMEJO	3	1 356	833	61,4	818	613	205	13	2	523	38,6
COPALCHÍ	1	300	195	65,0	188	142	46	5	2	105	35,0
CANTÓN 2 PARAÍSO	86	46 757	35 162	75,2	34 835	26 696	8 139	274	53	11 595	24,8
DISTRITO 1 PARAÍSO	33	19 249	14 860	77,2	14 738	11 678	3 060	107	15	4 389	22,8
PARAÍSO	27	16 246	12 772	78,6	12 664	10 177	2 487	97	11	3 474	21,4
BIRRISITO	4	2 118	1 502	70,9	1 493	1 050	443	8	1	616	29,1
UJARRÁS	2	885	586	66,2	581	451	130	2	3	299	33,8
DISTRITO 2 SANTIAGO	9	4 141	2 976	71,9	2 951	2 036	915	18	7	1 165	28,1
SANTIAGO	3	1 450	1 076	74,2	1 069	648	421	6	1	374	25,8
EL YAS	2	777	562	72,3	557	438	119	3	2	215	27,7
LA FLOR	1	486	368	75,7	365	214	151	3	-	118	24,3
AJENJAL	1	579	372	64,2	369	269	100	2	1	207	35,8
LAPUENTE	1	312	226	72,4	222	178	44	3	1	86	27,6
RÌO REGADO	1	537	372	69,3	369	289	80	1	2	165	30,7

CUADRO 3.13 CARTAGO: JUNTAS, ELECTORADO, PARTICIPACIÓN, VOTOS POR PARTIDO, NULOS, BLANCOS Y ABSTENCIONISMO, PARA PRESIDENCIA Y VICEPRESIDENCIAS DE LA REPÚBLICA, SEGÚN CANTÓN, DISTRITO ADMINISTRATIVO Y DISTRITO ELECTORAL
ELECCIONES 1 DE ABRIL 2018

CANTÓN, DISTRITO ADMINISTRATIVO Y DISTRITO ELECTORAL	JUNTAS	ELECTORADO	VOTOS RECIBIDOS							ABSTENCIONISMO	
			TOTAL GENERAL	% PARTICIPACIÓN	VOTOS VÁLIDOS			NULOS	BLANCOS	ABSOLUTO	%
					TOTAL	ACCIÓN CIUDADANA	RESTAURACIÓN NACIONAL				
DISTRITO 3 OROSI	15	7 401	5 509	74,4	5 454	4 529	925	47	8	1 892	25,6
OROSI	8	4 435	3 421	77,1	3 391	2 848	543	26	4	1 014	22,9
RÍO MACHO	2	720	509	70,7	504	421	83	5	-	211	29,3
PALOMO	3	1 638	1 145	69,9	1 131	917	214	10	4	493	30,1
PURISIL	1	200	148	74,0	147	114	33	1	-	52	26,0
ALTO DE ARAYA	1	408	286	70,1	281	229	52	5	-	122	29,9
DISTRITO 4 CACHÍ	10	4 665	3 566	76,4	3 530	2 819	711	25	11	1 099	23,6
CACHÍ	6	3 394	2 605	76,8	2 580	2 005	575	17	8	789	23,2
URASCA	1	521	425	81,6	421	365	56	3	1	96	18,4
LA LOAIZA	1	266	175	65,8	173	139	34	1	1	91	34,2
SAN JERÓNIMO O GUATUSO	1	394	300	76,1	296	272	24	3	1	94	23,9
SAN MIGUEL O HAMACA [PARTE OESTE]	1	90	61	67,8	60	38	22	1	-	29	32,2
DISTRITO 5 LLANOS DE SANTA LUCÍA	19	11 301	8 251	73,0	8 162	5 634	2 528	77	12	3 050	27,0
LLANOS DE SANTA LUCÍA	19	11 301	8 251	73,0	8 162	5 634	2 528	77	12	3 050	27,0
CANTÓN 3 LA UNIÓN	127	70 313	50 325	71,6	49 749	31 815	17 934	461	115	19 988	28,4
DISTRITO 1 TRES RÍOS	20	11 748	9 040	76,9	8 948	6 483	2 465	71	21	2 708	23,1
TRES RÍOS	20	11 748	9 040	76,9	8 948	6 483	2 465	71	21	2 708	23,1
DISTRITO 2 SAN DIEGO	23	13 365	9 129	68,3	9 022	5 367	3 655	86	21	4 236	31,7
SAN DIEGO	11	6 427	4 687	72,9	4 633	2 987	1 646	42	12	1 740	27,1
SANTIAGO DEL MONTE	10	5 796	3 702	63,9	3 656	1 988	1 668	38	8	2 094	36,1
RINCÓN MESÉN ESTE	2	1 142	740	64,8	733	392	341	6	1	402	35,2
DISTRITO 3 SAN JUAN	16	8 731	6 742	77,2	6 659	4 426	2 233	63	20	1 989	22,8
SAN JUAN	8	4 472	3 500	78,3	3 458	2 377	1 081	34	8	972	21,7
VILLAS DE AYARCO	8	4 259	3 242	76,1	3 201	2 049	1 152	29	12	1 017	23,9
DISTRITO 4 SAN RAFAEL	16	8 881	6 365	71,7	6 290	3 997	2 293	59	16	2 516	28,3
SAN RAFAEL	8	4 537	3 512	77,4	3 476	2 415	1 061	29	7	1 025	22,6
QUEBRADA DE FIERRO	2	1 120	761	67,9	750	460	290	9	2	359	32,1
SAN VICENTE	4	2 226	1 368	61,5	1 346	630	716	16	6	858	38,5
YERBABUENA	2	998	724	72,5	718	492	226	5	1	274	27,5

CUADRO 3.13 CARTAGO: JUNTAS, ELECTORADO, PARTICIPACIÓN, VOTOS POR PARTIDO, NULOS, BLANCOS Y ABSTENCIONISMO, PARA PRESIDENCIA Y VICEPRESIDENCIAS DE LA REPÚBLICA, SEGÚN CANTÓN, DISTRITO ADMINISTRATIVO Y DISTRITO ELECTORAL
ELECCIONES 1 DE ABRIL 2018

CANTÓN, DISTRITO ADMINISTRATIVO Y DISTRITO ELECTORAL	JUNTAS	ELECTORADO	VOTOS RECIBIDOS							ABSTENCIONISMO	
			TOTAL GENERAL	% PARTICIPACIÓN	VOTOS VÁLIDOS			NULOS	BLANCOS	ABSOLUTO	%
					TOTAL	ACCIÓN CIUDADANA	RESTAURACIÓN NACIONAL				
DISTRITO 5 CONCEPCIÓN	23	12 345	8 889	72,0	8 800	5 775	3 025	74	15	3 456	28,0
CONCEPCIÓN	16	9 454	6 987	73,9	6 918	4 660	2 258	56	13	2 467	26,1
SALITRILLO	2	695	511	73,5	505	322	183	5	1	184	26,5
SAN FRANCISCO	4	1 898	1 177	62,0	1 165	671	494	11	1	721	38,0
LA CIMA [PARTE OESTE]	1	298	214	71,8	212	122	90	2	-	84	28,2
DISTRITO 6 DULCE NOMBRE	11	5 980	4 147	69,3	4 099	2 597	1 502	39	9	1 833	30,7
DULCE NOMBRE	6	3 369	2 341	69,5	2 319	1 522	797	18	4	1 028	30,5
EL CARMEN	5	2 611	1 806	69,2	1 780	1 075	705	21	5	805	30,8
DISTRITO 7 SAN RAMÓN	7	3 516	2 574	73,2	2 538	1 649	889	30	6	942	26,8
SAN RAMÓN	6	3 431	2 532	73,8	2 503	1 621	882	24	5	899	26,2
C.S.M. ROBERTO CHACÓN PAUT	1	85	42	49,4	35	28	7	6	1	43	50,6
DISTRITO 8 RÍO AZUL	11	5 747	3 439	59,8	3 393	1 521	1 872	39	7	2 308	40,2
RÍO AZUL	5	2 667	1 611	60,4	1 585	827	758	22	4	1 056	39,6
LINDA VISTA	6	3 080	1 828	59,4	1 808	694	1 114	17	3	1 252	40,6
CANTÓN 4 JIMÉNEZ	27	12 064	8 806	73,0	8 725	6 512	2 213	69	12	3 258	27,0
DISTRITO 1 JUAN VIÑAS	13	5 514	4 059	73,6	4 022	3 209	813	33	4	1 455	26,4
JUAN VIÑAS	6	3 127	2 364	75,6	2 343	1 986	357	19	2	763	24,4
ALTO VICTORIA	3	1 371	1 011	73,7	1 001	745	256	9	1	360	26,3
SANTA MARTA	1	52	44	84,6	44	33	11	-	-	8	15,4
EL NARANJO	1	614	430	70,0	426	281	145	3	1	184	30,0
LA GLORIA	1	39	9	23,1	9	7	2	-	-	30	76,9
SAN MARTÍN	1	311	201	64,6	199	157	42	2	-	110	35,4
DISTRITO 2 TUCURRIQUE	8	3 725	2 665	71,5	2 642	1 827	815	18	5	1 060	28,5
TUCURRIQUE	4	2 350	1 678	71,4	1 665	1 220	445	10	3	672	28,6
SABANILLA	2	688	490	71,2	483	298	185	6	1	198	28,8
LAS VUELTAS	2	687	497	72,3	494	309	185	2	1	190	27,7
DISTRITO 3 PEJIBAYE	6	2 825	2 082	73,7	2 061	1 476	585	18	3	743	26,3
PEJIBAYE	4	1 997	1 434	71,8	1 418	1 032	386	14	2	563	28,2
ORIENTE	1	186	130	69,9	130	43	87	-	-	56	30,1
HUMO	1	642	518	80,7	513	401	112	4	1	124	19,3

CUADRO 3.13 CARTAGO: JUNTAS, ELECTORADO, PARTICIPACIÓN, VOTOS POR PARTIDO, NULOS, BLANCOS Y ABSTENCIONISMO, PARA PRESIDENCIA Y VICEPRESIDENCIAS DE LA REPÚBLICA, SEGÚN CANTÓN, DISTRITO ADMINISTRATIVO Y DISTRITO ELECTORAL
ELECCIONES 1 DE ABRIL 2018

CANTÓN, DISTRITO ADMINISTRATIVO Y DISTRITO ELECTORAL	JUNTAS	ELECTORADO	VOTOS RECIBIDOS							ABSTENCIONISMO	
			TOTAL GENERAL	% PARTICIPACIÓN	VOTOS VÁLIDOS			NULOS	BLANCOS	ABSOLUTO	%
					TOTAL	ACCIÓN CIUDADANA	RESTAURACIÓN NACIONAL				
CANTÓN 5 TURRIALBA	134	57 210	39 142	68,4	38 689	26 821	11 868	374	79	18 068	31,6
DISTRITO 1 TURRIALBA	45	22 242	16 376	73,6	16 212	11 962	4 250	136	28	5 866	26,4
TURRIALBA	8	4 519	3 411	75,5	3 373	2 547	826	36	2	1 108	24,5
EL PORÓ	4	1 859	1 400	75,3	1 390	1 059	331	8	2	459	24,7
SAN JUAN NORTE	2	934	631	67,6	628	507	121	3	-	303	32,4
SAN JUAN SUR	2	856	576	67,3	570	436	134	6	-	280	32,7
LAS AMÉRICAS	9	4 909	3 680	75,0	3 648	2 765	883	26	6	1 229	25,0
FLORENCIA	1	240	143	59,6	143	107	36	-	-	97	40,4
COLORADO	2	757	557	73,6	548	428	120	7	2	200	26,4
ESMERALDA	1	146	88	60,3	86	62	24	2	-	58	39,7
RECREO	2	874	693	79,3	688	524	164	3	2	181	20,7
NOCHEBUENA	2	692	434	62,7	430	204	226	4	-	258	37,3
CARMEN LYRA	6	3 372	2 467	73,2	2 439	1 603	836	23	5	905	26,8
H.A. SAN BUENAVENTURA	1	60	29	48,3	28	15	13	1	-	31	51,7
MARGOT	5	3 024	2 267	75,0	2 241	1 705	536	17	9	757	25,0
DISTRITO 2 LA SUIZA	17	6 894	4 760	69,0	4 718	3 284	1 434	32	10	2 134	31,0
PACAYITAS	1	438	316	72,1	313	276	37	3	-	122	27,9
LA SUIZA	6	3 514	2 384	67,8	2 360	1 668	692	17	7	1 130	32,2
ATIRRO	1	153	88	57,5	87	46	41	1	-	65	42,5
MOLLEJONES	1	169	119	70,4	119	81	38	-	-	50	29,6
CARMEN	1	251	162	64,5	161	101	60	1	-	89	35,5
SAN VICENTE	1	180	139	77,2	139	118	21	-	-	41	22,8
EL SILENCIO	1	278	181	65,1	179	149	30	2	-	97	34,9
CANADÁ	4	1 857	1 342	72,3	1 332	824	508	7	3	515	27,7
PACUARE	1	54	29	53,7	28	21	7	1	-	25	46,3
DISTRITO 3 PERALTA	1	321	180	56,1	180	104	76	-	-	141	43,9
PERALTA	1	321	180	56,1	180	104	76	-	-	141	43,9
DISTRITO 4 SANTA CRUZ	9	3 026	2 022	66,8	2 001	1 701	300	16	5	1 004	33,2
SANTA CRUZ	2	728	501	68,8	496	433	63	3	2	227	31,2
LA PASTORA	1	428	259	60,5	256	221	35	1	2	169	39,5
SAN ANTONIO	2	723	468	64,7	463	378	85	5	-	255	35,3
EL VOLCÁN	1	267	159	59,6	159	135	24	-	-	108	40,4

CUADRO 3.13 CARTAGO: JUNTAS, ELECTORADO, PARTICIPACIÓN, VOTOS POR PARTIDO, NULOS, BLANCOS Y ABSTENCIONISMO, PARA PRESIDENCIA Y VICEPRESIDENCIAS DE LA REPÚBLICA, SEGÚN CANTÓN, DISTRITO ADMINISTRATIVO Y DISTRITO ELECTORAL
ELECCIONES 1 DE ABRIL 2018

CANTÓN, DISTRITO ADMINISTRATIVO Y DISTRITO ELECTORAL	JUNTAS	ELECTORADO	VOTOS RECIBIDOS							ABSTENCIONISMO	
			TOTAL GENERAL	% PARTICIPACIÓN	VOTOS VÁLIDOS			NULOS	BLANCOS	ABSOLUTO	%
					TOTAL	ACCIÓN CIUDADANA	RESTAURACIÓN NACIONAL				
CALLE VARGAS	1	379	277	73,1	272	237	35	4	1	102	26,9
EL CARMEN DE SANTA CRUZ	1	358	269	75,1	268	218	50	1	-	89	24,9
LAS VIRTUDES	1	143	89	62,2	87	79	8	2	-	54	37,8
DISTRITO 5 SANTA TERESITA	11	4 024	2 528	62,8	2 501	1 607	894	22	5	1 496	37,2
BONILLA ARRIBA	1	58	35	60,3	35	26	9	-	-	23	39,7
TORITO ARRIBA O NORTE	1	149	88	59,1	88	74	14	-	-	61	40,9
SANTA TERESITA [LAJAS]	2	1 224	693	56,6	687	442	245	6	-	531	43,4
COLONIA GUAYABO	1	499	357	71,5	356	243	113	1	-	142	28,5
CIMARRONES	1	382	289	75,7	282	193	89	7	-	93	24,3
PALOMO	1	340	195	57,4	194	99	95	1	-	145	42,6
SAN RAMÓN	1	295	201	68,1	196	150	46	3	2	94	31,9
FUENTE	1	170	103	60,6	102	72	30	1	-	67	39,4
SAUCE	1	612	393	64,2	387	190	197	3	3	219	35,8
GUAYABO ABAJO	1	295	174	59,0	174	118	56	-	-	121	41,0
DISTRITO 6 PAVONES	7	3 583	2 424	67,7	2 398	1 623	775	23	3	1 159	32,3
PAVONES	2	1 025	636	62,0	628	434	194	7	1	389	38,0
SITIO DE MATA	1	461	340	73,8	336	283	53	3	1	121	26,2
CHITARÍA	1	581	435	74,9	431	251	180	4	-	146	25,1
ESLABÓN	1	529	370	69,9	364	259	105	5	1	159	30,1
JABILLOS	2	987	643	65,1	639	396	243	4	-	344	34,9
DISTRITO 7 TUIS	6	1 838	1 279	69,6	1 267	807	460	10	2	559	30,4
TUIS	3	1 249	857	68,6	849	567	282	7	1	392	31,4
SAN JOAQUÍN [CABEZA DE BUEY]	1	237	180	75,9	178	104	74	1	1	57	24,1
CIEN MANZANAS	1	285	196	68,8	194	120	74	2	-	89	31,2
LAS NUBES	1	67	46	68,7	46	16	30	-	-	21	31,3
DISTRITO 8 TAYUTIC	5	1 806	1 131	62,6	1 124	756	368	6	1	675	37,4
PLATANILLO	3	1 333	855	64,1	851	599	252	3	1	478	35,9
BAJO PACUARE O SUR	1	159	84	52,8	83	44	39	1	-	75	47,2
JICOTEA	1	314	192	61,1	190	113	77	2	-	122	38,9
DISTRITO 9 SANTA ROSA	7	3 845	2 850	74,1	2 823	2 110	713	23	4	995	25,9
AQUIARES O LA ISLA	2	1 155	872	75,5	862	675	187	9	1	283	24,5
SANTA ROSA	4	2 181	1 605	73,6	1 593	1 175	418	9	3	576	26,4
VERBENA NORTE	1	509	373	73,3	368	260	108	5	-	136	26,7

CUADRO 3.13 CARTAGO: JUNTAS, ELECTORADO, PARTICIPACIÓN, VOTOS POR PARTIDO, NULOS, BLANCOS Y ABSTENCIONISMO, PARA PRESIDENCIA Y VICEPRESIDENCIAS DE LA REPÚBLICA, SEGÚN CANTÓN, DISTRITO ADMINISTRATIVO Y DISTRITO ELECTORAL
ELECCIONES 1 DE ABRIL 2018

CANTÓN, DISTRITO ADMINISTRATIVO Y DISTRITO ELECTORAL	JUNTAS	ELECTORADO	VOTOS RECIBIDOS							ABSTENCIONISMO	
			TOTAL GENERAL	% PARTICIPACIÓN	VOTOS VÁLIDOS			NULOS	BLANCOS	ABSOLUTO	%
					TOTAL	ACCIÓN CIUDADANA	RESTAURACIÓN NACIONAL				
DISTRITO 10 TRES EQUIS	3	1 408	875	62,1	861	521	340	11	3	533	37,9
LA FLOR DE TRES EQUIS	1	253	134	53,0	131	43	88	2	1	119	47,0
TRES EQUIS	2	1 155	741	64,2	730	478	252	9	2	414	35,8
DISTRITO 11 LA ISABEL	10	4 856	3 312	68,2	3 276	2 051	1 225	29	7	1 544	31,8
EL MORA	4	1 952	1 338	68,5	1 325	772	553	12	1	614	31,5
SAN MARTÍN	1	419	254	60,6	249	192	57	4	1	165	39,4
ALTO VARAL	1	216	171	79,2	170	132	38	-	1	45	20,8
AZUL	4	2 269	1 549	68,3	1 532	955	577	13	4	720	31,7
DISTRITO 12 CHIRRIPÓ	13	3 367	1 405	41,7	1 328	295	1 033	66	11	1 962	58,3
GRANO DE ORO O XARA	2	806	405	50,2	394	156	238	9	2	401	49,8
SIMIRIÑAC [JACUY]	1	291	135	46,4	131	15	116	3	1	156	53,6
DUCLAC [ALTO PACUARE]	1	234	56	23,9	48	6	42	8	-	178	76,1
JAKI [CAPILLA DOS CHIRRIPÓ ARRIBA]	1	348	104	29,9	81	10	71	22	1	244	70,1
BOLORI ÑAC [CAPILLA UNO]	1	314	166	52,9	159	12	147	6	1	148	47,1
NIMARI-ÑAC [RÍO PEJE]	1	217	95	43,8	92	34	58	3	-	122	56,2
NAMALDI	1	108	51	47,2	50	8	42	1	-	57	52,8
TSIPIRI [QUEBRADA PLATANILLO]	1	497	152	30,6	146	15	131	4	2	345	69,4
QUETZAL	1	318	159	50,0	153	22	131	5	1	159	50,0
JAMÖ[SITIO HILDA PARTE OESTE]	1	74	21	28,4	14	4	10	5	2	53	71,6
ALTO PACUARE ABAJO [JEKUI]	1	134	46	34,3	45	12	33	-	1	88	65,7
JACBATA [CERRO AZUL]	1	26	15	57,7	15	1	14	-	-	11	42,3
CANTÓN 6 ALVARADO	22	10 590	7 694	72,7	7 613	6 078	1 535	59	22	2 896	27,3
DISTRITO 1 PACAYAS	10	4 464	3 139	70,3	3 105	2 466	639	26	8	1 325	29,7
PACAYAS	6	3 299	2 436	73,8	2 406	1 983	423	24	6	863	26,2
IRAZÚ SUR	1	362	216	59,7	215	183	32	-	1	146	40,3
BUENA VISTA	1	164	99	60,4	99	72	27	-	-	65	39,6
LLANO GRANDE	1	342	234	68,4	233	140	93	1	-	108	31,6
SAN RAFAEL DE IRAZÚ	1	297	154	51,9	152	88	64	1	1	143	48,1
DISTRITO 2 CERVANTES	8	4 407	3 257	73,9	3 219	2 461	758	26	12	1 150	26,1
CERVANTES	8	4 407	3 257	73,9	3 219	2 461	758	26	12	1 150	26,1
DISTRITO 3 CAPELLADES	4	1 719	1 298	75,5	1 289	1 151	138	7	2	421	24,5
CAPELLADES	2	1 139	899	78,9	892	799	93	5	2	240	21,1

CUADRO 3.13 CARTAGO: JUNTAS, ELECTORADO, PARTICIPACIÓN, VOTOS POR PARTIDO, NULOS, BLANCOS Y ABSTENCIONISMO, PARA PRESIDENCIA Y VICEPRESIDENCIAS DE LA REPÚBLICA, SEGÚN CANTÓN, DISTRITO ADMINISTRATIVO Y DISTRITO ELECTORAL
ELECCIONES 1 DE ABRIL 2018

CANTÓN, DISTRITO ADMINISTRATIVO Y DISTRITO ELECTORAL	JUNTAS	ELECTORADO	VOTOS RECIBIDOS							ABSTENCIONISMO	
			TOTAL GENERAL	% PARTICIPACIÓN	VOTOS VÁLIDOS			NULOS	BLANCOS	ABSOLUTO	%
					TOTAL	ACCIÓN CIUDADANA	RESTAURACIÓN NACIONAL				
SANTA TERESA	1	513	343	66,9	342	310	32	1	-	170	33,1
LOURDES [CALLEJÓN]	1	67	56	83,6	55	42	13	1	-	11	16,4
CANTÓN 7 OREAMUNO	64	36 202	27 188	75,1	26 866	21 444	5 422	257	65	9 014	24,9
DISTRITO 1 SAN RAFAEL	38	22 197	17 168	77,3	17 004	13 536	3 468	130	34	5 029	22,7
SAN RAFAEL	22	12 953	10 083	77,8	9 984	8 073	1 911	75	24	2 870	22,2
ALTO CERRILLOS [CORAZÓN DE JESÚS]	7	3 855	2 765	71,7	2 733	2 107	626	26	6	1 090	28,3
BOSQUE	9	5 389	4 320	80,2	4 287	3 356	931	29	4	1 069	19,8
DISTRITO 2 COT	13	7 366	5 390	73,2	5 297	4 087	1 210	72	21	1 976	26,8
COT	11	6 241	4 632	74,2	4 546	3 463	1 083	66	20	1 609	25,8
PASO ANCHO	2	1 125	758	67,4	751	624	127	6	1	367	32,6
DISTRITO 3 POTRERO CERRADO	3	1 445	1 066	73,8	1 055	898	157	9	2	379	26,2
POTRERO CERRADO	2	905	702	77,6	692	570	122	8	2	203	22,4
SAN JUAN DE CHICUÁ	1	540	364	67,4	363	328	35	1	-	176	32,6
DISTRITO 4 CIPRESES	5	2 806	1 968	70,1	1 940	1 629	311	22	6	838	29,9
CIPRESES	5	2 806	1 968	70,1	1 940	1 629	311	22	6	838	29,9
DISTRITO 5 SANTA ROSA	5	2 388	1 596	66,8	1 570	1 294	276	24	2	792	33,2
SANTA ROSA	2	1 236	856	69,3	836	666	170	19	1	380	30,7
SAN PABLO	1	615	392	63,7	389	336	53	2	1	223	36,3
SAN GERARDO NORTE DEL IRAZÚ	1	103	13	12,6	13	11	2	-	-	90	87,4
SAN GERARDO SUR DE PASQUÍ	1	434	335	77,2	332	281	51	3	-	99	22,8
CANTÓN 8 EL GUARCO[1/]	63	33 343	25 101	75,2	24 813	19 716	5 097	237	51	8 280	24,8
DISTRITO 1 EL TEJAR[1/]	35	19 494	14 999	76,8	14 869	11 835	3 034	117	13	4 533	23,2
EL TEJAR	18	10 820	8 374	77,4	8 290	6 702	1 588	76	8	2 446	22,6
BARRIO NUEVO	10	5 871	4 636	79,0	4 614	3 621	993	21	1	1 235	21,0
ASUNCIÓN [CANGREJAL]	4	1 922	1 545	80,4	1 527	1 175	352	16	2	377	19,6
SABANA GRANDE	1	339	263	77,6	258	211	47	3	2	76	22,4
C.P. SAN FRANCISCO[1/]	2	542	181	31,2	180	126	54	1	-	399	68,8
DISTRITO 2 SAN ISIDRO	15	7 894	5 762	73,0	5 663	4 519	1 144	72	27	2 132	27,0
SAN ISIDRO	9	5 127	3 790	73,9	3 728	3 006	722	43	19	1 337	26,1
PALMITAL	1	611	448	73,3	442	334	108	5	1	163	26,7
LA ESTRELLA	1	424	284	67,0	279	225	54	4	1	140	33,0

CUADRO 3.13 CARTAGO: JUNTAS, ELECTORADO, PARTICIPACIÓN, VOTOS POR PARTIDO, NULOS, BLANCOS Y ABSTENCIONISMO, PARA PRESIDENCIA Y VICEPRESIDENCIAS DE LA REPÚBLICA, SEGÚN CANTÓN, DISTRITO ADMINISTRATIVO Y DISTRITO ELECTORAL
ELECCIONES 1 DE ABRIL 2018

CANTÓN, DISTRITO ADMINISTRATIVO Y DISTRITO ELECTORAL	JUNTAS	ELECTORADO	VOTOS RECIBIDOS							ABSTENCIONISMO	
			TOTAL GENERAL	% PARTICIPACIÓN	VOTOS VÁLIDOS			NULOS	BLANCOS	ABSOLUTO	%
					TOTAL	ACCIÓN CIUDADANA	RESTAURACIÓN NACIONAL				
CAÑÓN [PARTE NORTE]	2	889	664	74,7	643	520	123	16	5	225	25,3
LA CANGREJA	1	334	231	69,2	230	166	64	1	-	103	30,8
VARA DE ROBLE	1	509	345	67,8	341	268	73	3	1	164	32,2
DISTRITO 3 TOBOSI	11	5 553	4 096	73,8	4 039	3 205	834	46	11	1 457	26,2
TOBOSI	7	3 758	2 701	71,9	2 663	2 043	620	31	7	1 057	28,1
TABLÓN	2	1 111	871	78,4	856	746	110	12	3	240	21,6
PURIRES [PARTE OESTE]	2	684	524	76,6	520	416	104	3	1	160	23,4
DISTRITO 4 PATIO DE AGUA	2	402	244	60,7	242	157	85	2	-	158	39,3
PATIO DE AGUA	1	131	90	68,7	88	68	20	2	-	41	31,3
CARAGRAL	1	271	154	56,8	154	89	65	-	-	117	43,2

[1/] En la resolución DGRA-039-2018 se realiza un cambio dentro del Padrón Nacional Electoral en las Juntas Receptoras de Votos número 4069 y 4070, modificando el dato del abstencionismo.

FUENTE: Tribunal Supremo de Elecciones.

CUADRO 3.14 HEREDIA: JUNTAS, ELECTORADO, PARTICIPACIÓN, VOTOS POR PARTIDO, NULOS, BLANCOS Y ABSTENCIONISMO, PARA PRESIDENCIA Y VICEPRESIDENCIAS DE LA REPÚBLICA, SEGÚN CANTÓN, DISTRITO ADMINISTRATIVO Y DISTRITO ELECTORAL
ELECCIONES 1 DE ABRIL 2018

CANTÓN, DISTRITO ADMINISTRATIVO Y DISTRITO ELECTORAL	JUNTAS	ELECTORADO	VOTOS RECIBIDOS							ABSTENCIONISMO	
			TOTAL GENERAL	% PARTICIPACIÓN	VOTOS VÁLIDOS			NULOS	BLANCOS	ABSOLUTO	%
					TOTAL	ACCIÓN CIUDADANA	RESTAURACIÓN NACIONAL				
PROVINCIA HEREDIA	**613**	**332 859**	**243 160**	**73,1**	**240 860**	**162 041**	**78 819**	**1 841**	**459**	**89 688**	**26,9**
CANTÓN 1 HEREDIA	167	96 661	70 363	72,8	69 738	47 822	21 916	499	126	26 298	27,2
DISTRITO 1 HEREDIA	30	17 667	13 070	74,0	12 934	9 623	3 311	105	31	4 597	26,0
HEREDIA	30	17 667	13 070	74,0	12 934	9 623	3 311	105	31	4 597	26,0
DISTRITO 2 MERCEDES	37	21 663	17 031	78,6	16 901	12 812	4 089	99	31	4 632	21,4
MERCEDES NORTE	19	11 073	8 669	78,3	8 614	6 469	2 145	44	11	2 404	21,7
MERCEDES SUR	18	10 590	8 362	79,0	8 287	6 343	1 944	55	20	2 228	21,0
DISTRITO 3 SAN FRANCISCO	63	36 560	25 284	69,2	25 065	15 524	9 541	178	41	11 276	30,8
SAN FRANCISCO	28	16 622	12 456	74,9	12 356	8 440	3 916	77	23	4 166	25,1
LOS LAGOS	7	4 007	2 933	73,2	2 899	1 967	932	27	7	1 074	26,8
BERNARDO BENAVIDES [INVU]	9	4 856	3 431	70,7	3 403	2 195	1 208	25	3	1 425	29,3
GUARARÍ	19	11 075	6 464	58,4	6 407	2 922	3 485	49	8	4 611	41,6
DISTRITO 4 ULLOA	35	20 220	14 656	72,5	14 522	9 649	4 873	111	23	5 564	27,5
BARREAL [SAN JOSÉ]	11	6 466	4 698	72,7	4 668	3 121	1 547	25	5	1 768	27,3
LA AURORA [PARTE SUR]	16	9 116	6 566	72,0	6 494	4 294	2 200	61	11	2 550	28,0
LAGUNILLA	8	4 638	3 392	73,1	3 360	2 234	1 126	25	7	1 246	26,9
DISTRITO 5 VARABLANCA	2	551	322	58,4	316	214	102	6	-	229	41,6
VARABLANCA	1	387	233	60,2	229	159	70	4	-	154	39,8
SAN RAFAEL DE VARABLANCA	1	164	89	54,3	87	55	32	2	-	75	45,7
CANTÓN 2 BARVA	60	32 786	25 355	77,3	25 115	17 615	7 500	193	47	7 430	22,7
DISTRITO 1 BARVA	10	5 982	4 708	78,7	4 654	3 310	1 344	45	9	1 274	21,3
BARVA	10	5 982	4 708	78,7	4 654	3 310	1 344	45	9	1 274	21,3
DISTRITO 2 SAN PEDRO	15	8 437	6 289	74,5	6 236	4 235	2 001	44	9	2 148	25,5
SAN PEDRO	10	5 473	4 138	75,6	4 106	2 916	1 190	28	4	1 335	24,4
PUENTE DE SALAS	5	2 964	2 151	72,6	2 130	1 319	811	16	5	813	27,4
DISTRITO 3 SAN PABLO	10	5 606	4 388	78,3	4 359	3 136	1 223	20	9	1 218	21,7
SAN PABLO	7	4 145	3 209	77,4	3 185	2 182	1 003	15	9	936	22,6
BUENAVISTA [ALTO DE ABRA]	3	1 461	1 179	80,7	1 174	954	220	5	-	282	19,3

CUADRO 3.14 HEREDIA: JUNTAS, ELECTORADO, PARTICIPACIÓN, VOTOS POR PARTIDO, NULOS, BLANCOS Y ABSTENCIONISMO, PARA PRESIDENCIA Y VICEPRESIDENCIAS DE LA REPÚBLICA, SEGÚN CANTÓN, DISTRITO ADMINISTRATIVO Y DISTRITO ELECTORAL
ELECCIONES 1 DE ABRIL 2018

CANTÓN, DISTRITO ADMINISTRATIVO Y DISTRITO ELECTORAL	JUNTAS	ELECTORADO	VOTOS RECIBIDOS							ABSTENCIONISMO	
			TOTAL GENERAL	% PARTICIPACIÓN	VOTOS VÁLIDOS			NULOS	BLANCOS	ABSOLUTO	%
					TOTAL	ACCIÓN CIUDADANA	RESTAURACIÓN NACIONAL				
DISTRITO 4 SAN ROQUE	5	2 915	2 341	80,3	2 319	1 647	672	19	3	574	19,7
SAN ROQUE	5	2 915	2 341	80,3	2 319	1 647	672	19	3	574	19,7
DISTRITO 5 SANTA LUCÍA	10	5 560	4 422	79,5	4 366	3 171	1 195	44	12	1 137	20,5
SANTA LUCÍA	10	5 560	4 422	79,5	4 366	3 171	1 195	44	12	1 137	20,5
DISTRITO 6 SAN JOSÉ DE LA MONTAÑA	10	4 286	3 207	74,8	3 181	2 116	1 065	21	5	1 079	25,2
SAN JOSÉ DE LA MONTAÑA	6	3 477	2 660	76,5	2 638	1 714	924	18	4	817	23,5
SACRAMENTO	1	88	53	60,2	53	39	14	-	-	35	39,8
PASO LLANO O PORROSATÍ	1	280	184	65,7	181	142	39	2	1	96	34,3
SAN MIGUEL	1	427	302	70,7	302	216	86	-	-	125	29,3
H.A. REINA DE LOS ANGELES	1	14	8	57,1	7	5	2	1	-	6	42,9
CANTÓN 3 SANTO DOMINGO	61	34 421	26 084	75,8	25 822	17 936	7 886	215	47	8 337	24,2
DISTRITO 1 SANTO DOMINGO	13	7 680	5 872	76,5	5 820	4 291	1 529	44	8	1 808	23,5
SANTO DOMINGO	13	7 680	5 872	76,5	5 820	4 291	1 529	44	8	1 808	23,5
DISTRITO 2 SAN VICENTE	8	4 590	3 639	79,3	3 594	2 625	969	32	13	951	20,7
SAN VICENTE	8	4 590	3 639	79,3	3 594	2 625	969	32	13	951	20,7
DISTRITO 3 SAN MIGUEL	10	5 223	4 015	76,9	3 964	2 683	1 281	43	8	1 208	23,1
SAN MIGUEL	6	3 272	2 500	76,4	2 470	1 685	785	24	6	772	23,6
SOCORRO	1	613	482	78,6	470	336	134	11	1	131	21,4
CASTILLA [EL CARMEN]	3	1 338	1 033	77,2	1 024	662	362	8	1	305	22,8
DISTRITO 4 PARACITO	4	2 217	1 591	71,8	1 576	882	694	15	-	626	28,2
PARACITO	4	2 217	1 591	71,8	1 576	882	694	15	-	626	28,2
DISTRITO 5 SANTO TOMÁS	7	4 006	3 122	77,9	3 097	2 148	949	20	5	884	22,1
SANTO TOMÁS	7	4 006	3 122	77,9	3 097	2 148	949	20	5	884	22,1
DISTRITO 6 SANTA ROSA	9	5 187	3 728	71,9	3 693	2 430	1 263	30	5	1 459	28,1
SANTA ROSA	9	5 187	3 728	71,9	3 693	2 430	1 263	30	5	1 459	28,1
DISTRITO 7 TURES	5	2 870	2 116	73,7	2 096	1 463	633	15	5	754	26,3
LOS ÁNGELES	5	2 870	2 116	73,7	2 096	1 463	633	15	5	754	26,3
DISTRITO 8 PARÁ	5	2 648	2 001	75,6	1 982	1 414	568	16	3	647	24,4
SAN LUIS	5	2 648	2 001	75,6	1 982	1 414	568	16	3	647	24,4

CUADRO 3.14 HEREDIA: JUNTAS, ELECTORADO, PARTICIPACIÓN, VOTOS POR PARTIDO, NULOS, BLANCOS Y ABSTENCIONISMO, PARA PRESIDENCIA Y VICEPRESIDENCIAS DE LA REPÚBLICA, SEGÚN CANTÓN, DISTRITO ADMINISTRATIVO Y DISTRITO ELECTORAL
ELECCIONES 1 DE ABRIL 2018

CANTÓN, DISTRITO ADMINISTRATIVO Y DISTRITO ELECTORAL	JUNTAS	ELECTORADO	VOTOS RECIBIDOS							ABSTENCIONISMO	
			TOTAL GENERAL	% PARTICIPACIÓN	VOTOS VÁLIDOS			NULOS	BLANCOS	ABSOLUTO	%
					TOTAL	ACCIÓN CIUDADANA	RESTAURACIÓN NACIONAL				
CANTÓN 4 SANTA BÁRBARA	48	26 746	19 638	73,4	19 469	12 753	6 716	123	46	7 108	26,6
DISTRITO 1 SANTA BÁRBARA	12	6 814	5 031	73,8	4 992	3 071	1 921	31	8	1 783	26,2
SANTA BÁRBARA	12	6 814	5 031	73,8	4 992	3 071	1 921	31	8	1 783	26,2
DISTRITO 2 SAN PEDRO	5	3 015	2 161	71,7	2 144	1 456	688	11	6	854	28,3
SAN PEDRO	5	3 015	2 161	71,7	2 144	1 456	688	11	6	854	28,3
DISTRITO 3 SAN JUAN	9	5 301	4 029	76,0	3 988	2 733	1 255	26	15	1 272	24,0
SAN JUAN ABAJO	9	5 301	4 029	76,0	3 988	2 733	1 255	26	15	1 272	24,0
DISTRITO 4 JESÚS	11	6 121	4 456	72,8	4 415	2 792	1 623	31	10	1 665	27,2
JESÚS	5	2 815	2 103	74,7	2 074	1 340	734	22	7	712	25,3
BIRRÍ	6	3 306	2 353	71,2	2 341	1 452	889	9	3	953	28,8
DISTRITO 5 SANTO DOMINGO	5	2 263	1 648	72,8	1 638	1 149	489	8	2	615	27,2
SANTO DOMINGO DEL ROBLE	3	1 527	1 101	72,1	1 093	716	377	6	2	426	27,9
CHAGÜITE	1	612	468	76,5	466	375	91	2	-	144	23,5
LOS CARTAGOS	1	124	79	63,7	79	58	21	-	-	45	36,3
DISTRITO 6 PURABÁ	6	3 232	2 313	71,6	2 292	1 552	740	16	5	919	28,4
SETILLAL	2	1 070	727	67,9	718	469	249	6	3	343	32,1
SAN BOSCO	4	2 162	1 586	73,4	1 574	1 083	491	10	2	576	26,6
CANTÓN 5 SAN RAFAEL	64	35 395	26 046	73,6	25 800	17 955	7 845	216	30	9 349	26,4
DISTRITO 1 SAN RAFAEL	16	9 295	6 970	75,0	6 906	4 890	2 016	58	6	2 325	25,0
SAN RAFAEL	16	9 295	6 970	75,0	6 906	4 890	2 016	58	6	2 325	25,0
DISTRITO 2 SAN JOSECITO	13	7 831	5 409	69,1	5 346	3 588	1 758	56	7	2 422	30,9
SAN JOSECITO	13	7 831	5 409	69,1	5 346	3 588	1 758	56	7	2 422	30,9
DISTRITO 3 SANTIAGO	11	5 809	4 441	76,5	4 417	3 038	1 379	22	2	1 368	23,5
SANTIAGO	8	4 360	3 282	75,3	3 265	2 229	1 036	16	1	1 078	24,7
LA SUIZA	3	1 449	1 159	80,0	1 152	809	343	6	1	290	20,0
DISTRITO 4 LOS ÁNGELES	18	9 236	6 850	74,2	6 782	4 664	2 118	57	11	2 386	25,8
LOS ÁNGELES	8	4 301	3 325	77,3	3 287	2 377	910	29	9	976	22,7
GETSEMANÍ [PARTE ESTE]	5	2 494	1 786	71,6	1 769	1 095	674	15	2	708	28,4
MONTECITO	1	574	418	72,8	412	302	110	6	-	156	27,2
SAN MIGUEL O PALMAR [ESTE]	4	1 867	1 321	70,8	1 314	890	424	7	-	546	29,2

CUADRO 3.14 HEREDIA: JUNTAS, ELECTORADO, PARTICIPACIÓN, VOTOS POR PARTIDO, NULOS, BLANCOS Y ABSTENCIONISMO, PARA PRESIDENCIA Y VICEPRESIDENCIAS DE LA REPÚBLICA, SEGÚN CANTÓN, DISTRITO ADMINISTRATIVO Y DISTRITO ELECTORAL
ELECCIONES 1 DE ABRIL 2018

CANTÓN, DISTRITO ADMINISTRATIVO Y DISTRITO ELECTORAL	JUNTAS	ELECTORADO	VOTOS RECIBIDOS							ABSTENCIONISMO	
			TOTAL GENERAL	% PARTICIPACIÓN	VOTOS VÁLIDOS			NULOS	BLANCOS	ABSOLUTO	%
					TOTAL	ACCIÓN CIUDADANA	RESTAURACIÓN NACIONAL				
DISTRITO 5 CONCEPCIÓN	6	3 224	2 376	73,7	2 349	1 775	574	23	4	848	26,3
CONCEPCIÓN	6	3 224	2 376	73,7	2 349	1 775	574	23	4	848	26,3
CANTÓN 6 SAN ISIDRO	33	16 081	11 918	74,1	11 784	8 591	3 193	101	33	4 153	25,8
DISTRITO 1 SAN ISIDRO	14	7 944	6 002	75,6	5 938	4 285	1 653	46	18	1 942	24,4
SAN ISIDRO	14	7 944	6 002	75,6	5 938	4 285	1 653	46	18	1 942	24,4
DISTRITO 2 SAN JOSÉ[1/]	10	4 176	3 037	72,9	3 005	2 177	828	25	7	1 129	27,1
SAN JOSECITO	6	3 109	2 325	74,8	2 304	1 681	623	18	3	784	25,2
SANTA ELENA	2	902	655	72,6	646	457	189	7	2	247	27,4
C.P. SAN ISIDRO JUVENIL ZURQUÍ[1/]	1	69	23	39,0	23	16	7	-	-	36	61,0
H.A. SEÑORA DE LOS ANGELES	1	96	34	35,4	32	23	9	-	2	62	64,6
DISTRITO 3 CONCEPCIÓN	5	2 112	1 511	71,5	1 487	1 122	365	20	4	601	28,5
CONCEPCIÓN	3	1 433	1 007	70,3	994	763	231	9	4	426	29,7
SANTA CECILIA [ALHAJAS]	2	679	504	74,2	493	359	134	11	-	175	25,8
DISTRITO 4 SAN FRANCISCO	4	1 849	1 368	74,0	1 354	1 007	347	10	4	481	26,0
SAN FRANCISCO	4	1 849	1 368	74,0	1 354	1 007	347	10	4	481	26,0
CANTÓN 7 BELÉN	33	18 745	14 258	76,1	14 135	10 790	3 345	99	24	4 487	23,9
DISTRITO 1 SAN ANTONIO	15	8 547	6 447	75,4	6 407	5 044	1 363	30	10	2 100	24,6
SAN ANTONIO	15	8 547	6 447	75,4	6 407	5 044	1 363	30	10	2 100	24,6
DISTRITO 2 LA RIBERA	11	6 372	4 822	75,7	4 778	3 564	1 214	35	9	1 550	24,3
LA RIBERA	11	6 372	4 822	75,7	4 778	3 564	1 214	35	9	1 550	24,3
DISTRITO 3 LA ASUNCIÓN	7	3 826	2 989	78,1	2 950	2 182	768	34	5	837	21,9
LA ASUNCIÓN	7	3 826	2 989	78,1	2 950	2 182	768	34	5	837	21,9
CANTÓN 8 FLORES	29	16 683	12 841	77,0	12 704	9 235	3 469	114	23	3 842	23,0
DISTRITO 1 SAN JOAQUÍN	15	8 620	6 674	77,4	6 586	4 930	1 656	72	16	1 946	22,6
SAN JOAQUÍN	15	8 620	6 674	77,4	6 586	4 930	1 656	72	16	1 946	22,6
DISTRITO 2 BARRANTES	5	2 707	2 194	81,0	2 179	1 647	532	12	3	513	19,0
SAN LORENZO	5	2 707	2 194	81,0	2 179	1 647	532	12	3	513	19,0
DISTRITO 3 LLORENTE	9	5 356	3 973	74,2	3 939	2 658	1 281	30	4	1 383	25,8
LLORENTE	9	5 356	3 973	74,2	3 939	2 658	1 281	30	4	1 383	25,8

CUADRO 3.14 HEREDIA: JUNTAS, ELECTORADO, PARTICIPACIÓN, VOTOS POR PARTIDO, NULOS, BLANCOS Y ABSTENCIONISMO, PARA PRESIDENCIA Y VICEPRESIDENCIAS DE LA REPÚBLICA, SEGÚN CANTÓN, DISTRITO ADMINISTRATIVO Y DISTRITO ELECTORAL
ELECCIONES 1 DE ABRIL 2018

CANTÓN, DISTRITO ADMINISTRATIVO Y DISTRITO ELECTORAL	JUNTAS	ELECTORADO	VOTOS RECIBIDOS							ABSTENCIONISMO	
			TOTAL GENERAL	% PARTICIPACIÓN	VOTOS VÁLIDOS			NULOS	BLANCOS	ABSOLUTO	%
					TOTAL	ACCIÓN CIUDADANA	RESTAURACIÓN NACIONAL				
CANTÓN 9 SAN PABLO	39	21 950	16 550	75,4	16 430	11 434	4 996	97	23	5 400	24,6
DISTRITO 1 SAN PABLO	28	16 497	12 437	75,4	12 341	8 695	3 646	78	18	4 060	24,6
SAN PABLO	28	16 497	12 437	75,4	12 341	8 695	3 646	78	18	4 060	24,6
DISTRITO 2 RINCÓN DE SABANILLA	11	5 453	4 113	75,4	4 089	2 739	1 350	19	5	1 340	24,6
RINCÓN DE RICARDO	4	1 892	1 438	76,0	1 431	876	555	5	2	454	24,0
MIRAFLORES	6	3 471	2 635	75,9	2 618	1 843	775	14	3	836	24,1
H.A. ALFREDO Y DELIA GONZÁLEZ FLORES	1	90	40	44,4	40	20	20	-	-	50	55,6
CANTÓN 10 SARAPIQUÍ	79	33 391	20 107	60,2	19 863	7 910	11 953	184	60	13 284	39,8
DISTRITO 1 PUERTO VIEJO	25	10 405	5 763	55,4	5 682	2 189	3 493	57	24	4 642	44,6
PUERTO VIEJO	5	2 459	1 494	60,8	1 475	694	781	12	7	965	39,2
SAN JOSÉ DE RÍO SARAPIQUÍ	1	39	12	30,8	12	7	5	-	-	27	69,2
LA CEIBA	1	103	33	32,0	33	19	14	-	-	70	68,0
CHILAMATE ESTE ALTOS	4	2 004	1 074	53,6	1 056	390	666	16	2	930	46,4
SAN JULIÁN	1	357	224	62,7	221	64	157	2	1	133	37,3
LOS ARBOLITOS [PARTE ESTE]	1	141	79	56,0	77	43	34	2	-	62	44,0
ZAPOTE	2	673	351	52,2	345	102	243	5	1	322	47,8
COLONIA SAN JOSÉ	2	1 045	500	47,8	491	158	333	5	4	545	52,2
LAS MARÍAS	1	517	227	43,9	224	66	158	1	2	290	56,1
ESTERO GRANDE	1	536	301	56,2	299	91	208	1	1	235	43,8
GUARIA	3	1 530	903	59,0	891	361	530	7	5	627	41,0
COLONIA LA GATA	1	180	125	69,4	124	68	56	1	-	55	30,6
NARANJAL	2	821	440	53,6	434	126	308	5	1	381	46,4
DISTRITO 2 LA VIRGEN	17	6 091	3 751	61,6	3 701	1 734	1 967	37	13	2 340	38,4
LA VIRGEN	6	3 357	2 149	64,0	2 123	1 016	1 107	22	4	1 208	36,0
PANGOLA O SAN JUAN	1	220	121	55,0	116	55	61	2	3	99	45,0
LLANO GRANDE	1	181	108	59,7	108	56	52	-	-	73	40,3
SAN RAMÓN	1	484	313	64,7	308	174	134	4	1	171	35,3
LOS ÁNGELES DE COLONIA CARVAJAL	1	139	81	58,3	80	47	33	1	-	58	41,7
SARDINAL O PUEBLO NUEVO	1	617	364	59,0	359	95	264	3	2	253	41,0
EL ROBLE	2	684	401	58,6	396	209	187	2	3	283	41,4

CUADRO 3.14 HEREDIA: JUNTAS, ELECTORADO, PARTICIPACIÓN, VOTOS POR PARTIDO, NULOS, BLANCOS Y ABSTENCIONISMO, PARA PRESIDENCIA Y VICEPRESIDENCIAS DE LA REPÚBLICA, SEGÚN CANTÓN, DISTRITO ADMINISTRATIVO Y DISTRITO ELECTORAL
ELECCIONES 1 DE ABRIL 2018

CANTÓN, DISTRITO ADMINISTRATIVO Y DISTRITO ELECTORAL	JUNTAS	ELECTORADO	VOTOS RECIBIDOS							ABSTENCIONISMO	
			TOTAL GENERAL	% PARTICIPACIÓN	VOTOS VÁLIDOS			NULOS	BLANCOS	ABSOLUTO	%
					TOTAL	ACCIÓN CIUDADANA	RESTAURACIÓN NACIONAL				
TIRIMBINA	1	92	46	50,0	46	23	23	-	-	46	50,0
SANTA DELIA	1	57	30	52,6	30	14	16	-	-	27	47,4
RANCHO CHILAMATE	1	234	125	53,4	123	37	86	2	-	109	46,6
H.A. SAN AGUSTÍN	1	26	13	50,0	12	8	4	1	-	13	50,0
DISTRITO 3 HORQUETAS	34	16 123	10 273	63,7	10 163	3 844	6 319	87	23	5 850	36,3
LAS HORQUETAS	5	2 624	1 582	60,3	1 563	609	954	16	3	1 042	39,7
RÍO FRÍO	6	3 516	2 219	63,1	2 197	839	1 358	16	6	1 297	36,9
EL TIGRE SUR	2	871	530	60,8	523	164	359	5	2	341	39,2
LA RAMBLA	1	544	341	62,7	337	96	241	1	3	203	37,3
FINCA DIEZ	2	1 155	706	61,1	700	292	408	6	-	449	38,9
FINCA DOS	2	1 137	718	63,1	711	251	460	5	2	419	36,9
COLONIA CUBUJUQUÍ	1	370	254	68,6	253	106	147	1	-	116	31,4
CERRO NEGRO [PARTE SUR]	1	97	62	63,9	60	8	52	2	-	35	36,1
COLONIA VICTORIA	4	2 302	1 521	66,1	1 503	640	863	16	2	781	33,9
EL PALMAR	1	175	109	62,3	108	31	77	1	-	66	37,7
COLONIA VILLALOBOS	1	578	391	67,6	387	167	220	4	-	187	32,4
SAN BERNARDINO	1	357	231	64,7	230	92	138	1	-	126	35,3
LA CHAVES	2	725	478	65,9	475	139	336	3	-	247	34,1
LA CONQUISTA	1	280	194	69,3	190	61	129	2	2	86	30,7
FINCA CINCO [CHIRRIPÓ]	1	495	315	63,6	312	103	209	3	-	180	36,4
HUETARES	1	471	319	67,7	314	136	178	4	1	152	32,3
EL MORTERO	1	164	122	74,4	121	27	94	-	1	42	25,6
FINCA AGUA	1	262	181	69,1	179	83	96	1	1	81	30,9
DISTRITO 4 LLANURAS DEL GASPAR	1	413	171	41,4	170	69	101	1	-	242	58,6
LA ALDEA	1	413	171	41,4	170	69	101	1	-	242	58,6
DISTRITO 5 CUREÑA	2	359	149	41,5	147	74	73	2	-	210	58,5
GOLFITO	1	168	82	48,8	80	55	25	2	-	86	51,2
ÁNGELES DE RÍO SARAPIQUÍ	1	191	67	35,1	67	19	48	-	-	124	64,9

[1/] En la resolución DGRA-039-2018 se realiza un cambio dentro del Padrón Nacional Electoral en la Junta Receptora de Votos número 4521, modificando el dato del abstencionismo.

FUENTE: Tribunal Supremo de Elecciones.

CUADRO 3.15 GUANACASTE: JUNTAS, ELECTORADO, PARTICIPACIÓN, VOTOS POR PARTIDO, NULOS, BLANCOS Y ABSTENCIONISMO, PARA PRESIDENCIA Y VICEPRESIDENCIAS DE LA REPÚBLICA, SEGÚN CANTÓN, DISTRITO ADMINISTRATIVO Y DISTRITO ELECTORAL
ELECCIONES 1 DE ABRIL 2018

CANTÓN, DISTRITO ADMINISTRATIVO Y DISTRITO ELECTORAL	JUNTAS	ELECTORADO	VOTOS RECIBIDOS							ABSTENCIONISMO	
			TOTAL GENERAL	% PARTICIPACIÓN	VOTOS VÁLIDOS			NULOS	BLANCOS	ABSOLUTO	%
					TOTAL	ACCIÓN CIUDADANA	RESTAURACIÓN NACIONAL				
PROVINCIA GUANACASTE	**373**	**167 379**	**98 033**	**58,6**	**96 950**	**57 175**	**39 775**	**941**	**142**	**69 333**	**41,4**
CANTÓN 1 LIBERIA	87	44 938	26 007	57,9	25 786	14 574	11 212	196	25	18 918	42,1
DISTRITO 1 LIBERIA	73	38 295	22 272	58,2	22 084	12 707	9 377	168	20	16 010	41,8
LIBERIA	12	6 673	4 314	64,6	4 280	2 849	1 431	31	3	2 359	35,4
SALTO OESTE	2	756	397	52,5	394	217	177	3	-	359	47,5
C.P. LIBERIA [MÓDULO B CASITAS][1/]	1	420	141	33,2	138	69	69	3	-	284	66,8
H.A. LIBERIA	1	31	19	61,3	19	4	15	-	-	12	38,7
BARRIO LA CRUZ	3	1 299	763	58,7	759	414	345	4	-	536	41,3
CORAZÓN DE JESÚS	9	5 199	2 563	49,3	2 536	1 167	1 369	27	-	2 636	50,7
LA VICTORIA	10	5 635	3 559	63,2	3 545	2 338	1 207	10	4	2 076	36,8
SAN ROQUE	19	10 885	5 939	54,6	5 871	2 817	3 054	59	9	4 946	45,4
SANTA MARÍA	1	63	26	41,3	26	7	19	-	-	37	58,7
RODEITO	1	218	118	54,1	118	70	48	-	-	100	45,9
MORACIA	9	5 036	3 193	63,4	3 169	1 977	1 192	22	2	1 843	36,6
C.P. LIBERIA [MÓDULO D1-D2][2/]	1	277	110	41,8	105	39	66	5	-	153	58,2
CAPULÍN	3	1 710	1 080	63,2	1 074	718	356	4	2	630	36,8
C.P. LIBERIA [MÓDULO D3-D4][3/]	1	93	50	56,2	50	21	29	-	-	39	43,8
DISTRITO 2 CAÑAS DULCES	5	2 193	1 364	62,2	1 355	674	681	6	3	829	37,8
CAÑAS DULCES	2	1 236	796	64,4	792	425	367	2	2	440	35,6
BUENAVISTA DE CAÑAS DULCES	1	482	274	56,8	272	98	174	1	1	208	43,2
IRIGARAY	1	360	220	61,1	218	130	88	2	-	140	38,9
LAS LILAS	1	115	74	64,3	73	21	52	1	-	41	35,7
DISTRITO 3 MAYORGA	2	1 033	560	54,2	549	225	324	10	1	473	45,8
QUEBRADA GRANDE O GARCÍA FLAMENCO	2	1 033	560	54,2	549	225	324	10	1	473	45,8
DISTRITO 4 NACASCOLO	3	1 661	846	50,9	843	511	332	2	1	815	49,1
GUARDIA	3	1 661	846	50,9	843	511	332	2	1	815	49,1
DISTRITO 5 CURUBANDÉ	4	1 756	965	55,0	955	457	498	10	-	791	45,0
CURUBANDÉ	1	372	226	60,8	225	78	147	1	-	146	39,2
CERECEDA [GUADALUPE]	2	1 039	542	52,2	534	304	230	8	-	497	47,8
EL GALLO	1	345	197	57,1	196	75	121	1	-	148	42,9

CUADRO 3.15 GUANACASTE: JUNTAS, ELECTORADO, PARTICIPACIÓN, VOTOS POR PARTIDO, NULOS, BLANCOS Y ABSTENCIONISMO, PARA PRESIDENCIA Y VICEPRESIDENCIAS DE LA REPÚBLICA, SEGÚN CANTÓN, DISTRITO ADMINISTRATIVO Y DISTRITO ELECTORAL
ELECCIONES 1 DE ABRIL 2018

CANTÓN, DISTRITO ADMINISTRATIVO Y DISTRITO ELECTORAL	JUNTAS	ELECTORADO	VOTOS RECIBIDOS							ABSTENCIONISMO	
			TOTAL GENERAL	% PARTICIPACIÓN	VOTOS VÁLIDOS			NULOS	BLANCOS	ABSOLUTO	%
					TOTAL	ACCIÓN CIUDADANA	RESTAURACIÓN NACIONAL				
CANTÓN 2 NICOYA	106	40 987	25 244	61,6	24 907	15 172	9 735	284	53	15 743	38,4
DISTRITO 1 NICOYA	45	21 196	13 457	63,5	13 302	8 553	4 749	135	20	7 739	36,5
NICOYA	14	8 262	5 720	69,2	5 687	4 036	1 651	26	7	2 542	30,8
QUIRIMÁN	1	377	247	65,5	243	144	99	4	-	130	34,5
SABANA GRANDE	1	548	323	58,9	311	204	107	10	2	225	41,1
JUAN DÍAZ	1	393	189	48,1	187	91	96	2	-	204	51,9
SAN MARTÍN	9	5 336	3 117	58,4	3 078	1 869	1 209	34	5	2 219	41,6
DULCE NOMBRE [GARITA]	1	415	248	59,8	240	160	80	8	-	167	40,2
CAIMITAL	2	873	567	64,9	553	291	262	14	-	306	35,1
SANTA ANA	2	737	397	53,9	393	148	245	4	-	340	46,1
CERRO NEGRO	1	120	63	52,5	61	42	19	2	-	57	47,5
LA ESPERANZA NORTE O DE JUAN DÍAZ	1	229	122	53,3	120	76	44	2	-	107	46,7
LA VIRGINIA DE GAMALOTAL	1	436	289	66,3	282	162	120	6	1	147	33,7
EL JOBO NORTE	1	172	104	60,5	104	43	61	-	-	68	39,5
NAMBÍ	2	916	572	62,4	565	303	262	6	1	344	37,6
CURIME	2	856	571	66,7	560	392	168	8	3	285	33,3
PILAS BLANCAS	1	50	31	62,0	31	19	12	-	-	19	38,0
GAMALOTAL	1	377	260	69,0	257	160	97	3	-	117	31,0
CASITAS	1	601	377	62,7	371	245	126	6	-	224	37,3
GARCIMUÑOZ	1	97	62	63,9	61	39	22	-	1	35	36,1
H.A. SAN BLAS	1	29	21	72,4	21	15	6	-	-	8	27,6
RÍO GRANDE	1	372	177	47,6	177	114	63	-	-	195	52,4
DISTRITO 2 MANSIÓN	12	4 193	2 587	61,7	2 557	1 503	1 054	21	9	1 606	38,3
SAN JOAQUÍN	2	674	344	51,0	341	155	186	2	1	330	49,0
LA MANSIÓN	3	1 391	899	64,6	893	615	278	3	3	492	35,4
MATINA	1	66	44	66,7	43	28	15	1	-	22	33,3
LA VIGÍA	1	447	281	62,9	274	115	159	7	-	166	37,1
PUEBLO VIEJO	1	462	318	68,8	316	210	106	1	1	144	31,2
IGUANITA	1	299	152	50,8	148	78	70	2	2	147	49,2
BARRAHONDA O NACAOME	1	388	284	73,2	283	178	105	1	-	104	26,8
MATAMBUGUITO	1	190	118	62,1	115	53	62	2	1	72	37,9
ACOYAPA	1	276	147	53,3	144	71	73	2	1	129	46,7

CUADRO 3.15 GUANACASTE: JUNTAS, ELECTORADO, PARTICIPACIÓN, VOTOS POR PARTIDO, NULOS, BLANCOS Y ABSTENCIONISMO, PARA PRESIDENCIA Y VICEPRESIDENCIAS DE LA REPÚBLICA, SEGÚN CANTÓN, DISTRITO ADMINISTRATIVO Y DISTRITO ELECTORAL
ELECCIONES 1 DE ABRIL 2018

CANTÓN, DISTRITO ADMINISTRATIVO Y DISTRITO ELECTORAL	JUNTAS	ELECTORADO	VOTOS RECIBIDOS							ABSTENCIONISMO	
			TOTAL GENERAL	% PARTICIPACIÓN	VOTOS VÁLIDOS			NULOS	BLANCOS	ABSOLUTO	%
					TOTAL	ACCIÓN CIUDADANA	RESTAURACIÓN NACIONAL				
DISTRITO 3 SAN ANTONIO	17	5 445	3 348	61,5	3 298	1 821	1 477	41	9	2 097	38,5
SAN ANTONIO	2	727	428	58,9	426	190	236	1	1	299	41,1
CORRALILLO	2	837	482	57,6	475	277	198	6	1	355	42,4
PUERTO HUMO	1	160	104	65,0	101	61	40	1	2	56	35,0
SAN LÁZARO	1	350	236	67,4	229	116	113	7	-	114	32,6
SAN VICENTE ABAJO	1	521	310	59,5	305	153	152	5	-	211	40,5
ZAPOTE	1	277	184	66,4	182	113	69	2	-	93	33,6
POZO DE AGUA	1	481	306	63,6	305	221	84	-	1	175	36,4
EL CAÑAL	1	146	98	67,1	95	47	48	2	1	48	32,9
FLORIDA	1	352	210	59,7	204	87	117	4	2	142	40,3
MORACIA	1	626	443	70,8	438	252	186	4	1	183	29,2
TALOLINGA	1	249	138	55,4	134	73	61	4	-	111	44,6
MONTE GALÁN	1	115	69	60,0	68	15	53	1	-	46	40,0
EL ROSARIO	1	345	200	58,0	197	140	57	3	-	145	42,0
EL FLOR [ROJAS]	1	168	76	45,2	75	49	26	1	-	92	54,8
MONTAÑITA	1	91	64	70,3	64	27	37	-	-	27	29,7
DISTRITO 4 QUEBRADA HONDA	6	2 152	1 380	64,1	1 367	719	648	9	4	772	35,9
CABALLITO	1	291	154	52,9	152	104	48	1	1	137	47,1
COPAL	1	644	395	61,3	394	161	233	-	1	249	38,7
QUEBRADA HONDA	1	369	258	69,9	256	186	70	2	-	111	30,1
EL ROBLAR	1	133	93	69,9	90	58	32	2	1	40	30,1
SAN JUAN [PARTE NORTE]	1	282	194	68,8	194	116	78	-	-	88	31,2
LOMA BONITA O LAS CASITAS	1	433	286	66,1	281	94	187	4	1	147	33,9
DISTRITO 5 SÁMARA	8	2 547	1 381	54,2	1 355	806	549	22	4	1 166	45,8
SAN FERNANDO	1	332	176	53,0	172	94	78	3	1	156	47,0
TERCIOPELO	1	319	215	67,4	209	143	66	4	2	104	32,6
SÁMARA	3	1 300	683	52,5	673	412	261	9	1	617	47,5
BARCO QUEBRADO	1	383	191	49,9	186	83	103	5	-	192	50,1
SILENCIO	1	92	47	51,1	46	27	19	1	-	45	48,9
SANTO DOMINGO	1	121	69	57,0	69	47	22	-	-	52	43,0
DISTRITO 6 NOSARA	9	3 405	1 815	53,3	1 782	942	840	32	1	1 590	46,7
BOCAS DE NOSARA	5	2 503	1 266	50,6	1 241	644	597	25	-	1 237	49,4
RÍO MONTAÑA	1	56	25	44,6	25	9	16	-	-	31	55,4

CUADRO 3.15 GUANACASTE: JUNTAS, ELECTORADO, PARTICIPACIÓN, VOTOS POR PARTIDO, NULOS, BLANCOS Y ABSTENCIONISMO, PARA PRESIDENCIA Y VICEPRESIDENCIAS DE LA REPÚBLICA, SEGÚN CANTÓN, DISTRITO ADMINISTRATIVO Y DISTRITO ELECTORAL
ELECCIONES 1 DE ABRIL 2018

CANTÓN, DISTRITO ADMINISTRATIVO Y DISTRITO ELECTORAL	JUNTAS	ELECTORADO	VOTOS RECIBIDOS							ABSTENCIONISMO	
			TOTAL GENERAL	% PARTICIPACIÓN	VOTOS VÁLIDOS			NULOS	BLANCOS	ABSOLUTO	%
					TOTAL	ACCIÓN CIUDADANA	RESTAURACIÓN NACIONAL				
GARZA	1	240	149	62,1	147	84	63	2	-	91	37,9
LA ESPERANZA SUR	1	437	262	60,0	257	144	113	5	-	175	40,0
DELICIAS DE GARZA	1	169	113	66,9	112	61	51	-	1	56	33,1
DISTRITO 7 BELÉN DE NOSARITA	9	2 049	1 276	62,3	1 246	828	418	24	6	773	37,7
MAQUENCO	1	180	107	59,4	105	65	40	2	-	73	40,6
SANTA ELENA [PARTE OESTE]	1	254	134	52,8	133	86	47	1	-	120	47,2
NARANJAL	1	255	122	47,8	119	80	39	3	-	133	52,2
CUAJINIQUIL	1	193	132	68,4	128	95	33	2	2	61	31,6
BELÉN DE NOSARITA	2	837	552	65,9	538	396	142	10	4	285	34,1
CUESTA GRANDE	1	195	139	71,3	136	66	70	3	-	56	28,7
CONCEPCIÓN DE PLATANILLO	1	65	36	55,4	35	11	24	1	-	29	44,6
JUNTAS	1	70	54	77,1	52	29	23	2	-	16	22,9
CANTÓN 3 SANTA CRUZ	92	41 107	23 713	57,7	23 410	14 825	8 585	270	33	17 394	42,3
DISTRITO 1 SANTA CRUZ	36	17 598	10 610	60,3	10 517	6 999	3 518	86	7	6 988	39,7
SANTA CRUZ	20	11 653	7 125	61,1	7 072	4 696	2 376	51	2	4 528	38,9
ARADO	3	1 324	816	61,6	810	579	231	5	1	508	38,4
LAGUNILLA	2	981	551	56,2	543	379	164	8	-	430	43,8
SAN JUAN	2	729	434	59,5	430	240	190	4	-	295	40,5
BERNABELA	1	580	346	59,7	343	212	131	2	1	234	40,3
CACAO	2	651	346	53,1	341	236	105	4	1	305	46,9
VISTAMAR [CENIZOSA]	1	45	26	57,8	24	6	18	2	-	19	42,2
LIMÓN	2	662	428	64,7	422	300	122	5	1	234	35,3
SAN PEDRO	1	445	250	56,2	247	179	68	2	1	195	43,8
H.A. NUESTRA SEÑORA DEL ROSARIO	1	15	5	33,3	5	4	1	-	-	10	66,7
CHIRCÓ	1	513	283	55,2	280	168	112	3	-	230	44,8
DISTRITO 2 BOLSÓN	3	1 371	741	54,0	732	362	370	7	2	630	46,0
BOLSÓN	1	395	227	57,5	226	124	102	1	-	168	42,5
ORTEGA	2	976	514	52,7	506	238	268	6	2	462	47,3
DISTRITO 3 VEINTISIETE DE ABRIL	13	5 229	2 727	52,2	2 676	1 523	1 153	45	6	2 502	47,8
PARAÍSO O RÍO SEQUITO	2	1 102	598	54,3	586	297	289	12	-	504	45,7
VEINTISIETE DE ABRIL	3	1 523	728	47,8	716	460	256	12	-	795	52,2
RÍO SECO	1	427	238	55,7	236	122	114	1	1	189	44,3

CUADRO 3.15 GUANACASTE: JUNTAS, ELECTORADO, PARTICIPACIÓN, VOTOS POR PARTIDO, NULOS, BLANCOS Y ABSTENCIONISMO, PARA PRESIDENCIA Y VICEPRESIDENCIAS DE LA REPÚBLICA, SEGÚN CANTÓN, DISTRITO ADMINISTRATIVO Y DISTRITO ELECTORAL
ELECCIONES 1 DE ABRIL 2018

CANTÓN, DISTRITO ADMINISTRATIVO Y DISTRITO ELECTORAL	JUNTAS	ELECTORADO	VOTOS RECIBIDOS							ABSTENCIONISMO	
			TOTAL GENERAL	% PARTICIPACIÓN	VOTOS VÁLIDOS			NULOS	BLANCOS	ABSOLUTO	%
					TOTAL	ACCIÓN CIUDADANA	RESTAURACIÓN NACIONAL				
SAN FRANCISCO	1	387	214	55,3	213	124	89	1	-	173	44,7
HATILLO	2	693	417	60,2	414	221	193	2	1	276	39,8
FLORIDA	1	382	184	48,2	174	102	72	9	1	198	51,8
SAN JOSÉ DE LA MONTAÑA	1	197	84	42,6	80	37	43	2	2	113	57,4
RÍO TABACO ARRIBA	1	92	50	54,3	47	20	27	2	1	42	45,7
DELICIAS	1	426	214	50,2	210	140	70	4	-	212	49,8
DISTRITO 4 TEMPATE	8	3 359	1 892	56,3	1 868	1 109	759	20	4	1 467	43,7
TEMPATE	1	522	217	41,6	214	118	96	3	-	305	58,4
PORTEGOLPE	2	786	475	60,4	467	295	172	6	2	311	39,6
HUACAS	2	830	454	54,7	447	217	230	6	1	376	45,3
POTRERO	1	492	280	56,9	276	186	90	3	1	212	43,1
EL LLANO [EL CHORRO]	2	729	466	63,9	464	293	171	2	-	263	36,1
DISTRITO 5 CARTAGENA	6	2 979	1 774	59,6	1 752	1 173	579	21	1	1 205	40,4
CARTAGENA	5	2 675	1 571	58,7	1 551	1 084	467	19	1	1 104	41,3
LORENA	1	304	203	66,8	201	89	112	2	-	101	33,2
DISTRITO 6 CUAJINIQUIL	6	1 299	669	51,5	655	282	373	10	4	630	48,5
MARBELLA	1	409	180	44,0	177	74	103	3	-	229	56,0
SAN JUANILLO	1	244	132	54,1	129	58	71	3	-	112	45,9
OSTIONAL	1	402	223	55,5	218	60	158	2	3	179	44,5
EL SOCORRO	1	150	90	60,0	87	66	21	2	1	60	40,0
PALMARES	1	47	23	48,9	23	14	9	-	-	24	51,1
JAZMINAL	1	47	21	44,7	21	10	11	-	-	26	55,3
DISTRITO 7 DIRIÁ	7	3 187	1 883	59,1	1 855	1 265	590	28	-	1 304	40,9
SANTA BÁRBARA	4	1 995	1 207	60,5	1 192	857	335	15	-	788	39,5
DIRIÁ O RÍO GRANDE	1	364	226	62,1	225	169	56	1	-	138	37,9
TALOLINGUITA	1	347	151	43,5	147	72	75	4	-	196	56,5
GUAITIL	1	481	299	62,2	291	167	124	8	-	182	37,8
DISTRITO 8 CABO VELAS	5	2 076	1 229	59,2	1 209	748	461	18	2	847	40,8
MATAPALO	3	1 288	807	62,7	795	502	293	12	-	481	37,3
BRASILITO	2	788	422	53,6	414	246	168	6	2	366	46,4
DISTRITO 9 TAMARINDO	8	4 009	2 188	54,6	2 146	1 364	782	35	7	1 821	45,4
VILLARREAL	4	2 349	1 242	52,9	1 220	791	429	18	4	1 107	47,1
SANTA ROSA	2	759	434	57,2	421	277	144	10	3	325	42,8

CUADRO 3.15 GUANACASTE: JUNTAS, ELECTORADO, PARTICIPACIÓN, VOTOS POR PARTIDO, NULOS, BLANCOS Y ABSTENCIONISMO, PARA PRESIDENCIA Y VICEPRESIDENCIAS DE LA REPÚBLICA, SEGÚN CANTÓN, DISTRITO ADMINISTRATIVO Y DISTRITO ELECTORAL
ELECCIONES 1 DE ABRIL 2018

CANTÓN, DISTRITO ADMINISTRATIVO Y DISTRITO ELECTORAL	JUNTAS	ELECTORADO	VOTOS RECIBIDOS							ABSTENCIONISMO	
			TOTAL GENERAL	% PARTICIPACIÓN	VOTOS VÁLIDOS			NULOS	BLANCOS	ABSOLUTO	%
					TOTAL	ACCIÓN CIUDADANA	RESTAURACIÓN NACIONAL				
SAN JOSÉ DE PINILLA	1	488	225	46,1	220	145	75	5	-	263	53,9
GARITA NUEVA	1	413	287	69,5	285	151	134	2	-	126	30,5
CANTÓN 4 BAGACES	32	13 686	8 165	59,7	8 093	4 596	3 497	60	12	5 521	40,3
DISTRITO 1 BAGACES	19	8 047	4 437	55,1	4 406	2 470	1 936	29	2	3 610	44,9
BAGACES	9	5 018	2 886	57,5	2 872	1 731	1 141	12	2	2 132	42,5
MONTANO	1	224	114	50,9	114	61	53	-	-	110	49,1
BEBEDERO [NORTE DEL RÍO]	1	166	98	59,0	95	32	63	3	-	68	41,0
SALITRAL	1	126	70	55,6	69	49	20	1	-	56	44,4
MONTENEGRO	2	661	361	54,6	357	187	170	4	-	300	45,4
PIJIJE	2	1 103	526	47,7	522	214	308	4	-	577	52,3
BAGATZI	1	222	108	48,6	106	68	38	2	-	114	51,4
LLANOS DE CORTÉS	1	243	151	62,1	149	65	84	2	-	92	37,9
AGUA CALIENTE	1	284	123	43,3	122	63	59	1	-	161	56,7
DISTRITO 2 LA FORTUNA	5	2 195	1 432	65,2	1 420	832	588	9	3	763	34,8
CUIPILAPA	1	67	55	82,1	55	47	8	-	-	12	17,9
LA FORTUNA	3	1 738	1 142	65,7	1 135	662	473	5	2	596	34,3
SAN BERNARDO	1	390	235	60,3	230	123	107	4	1	155	39,7
DISTRITO 3 MOGOTE	6	2 672	1 792	67,1	1 771	1 087	684	15	6	880	32,9
GUAYABO	4	2 371	1 642	69,3	1 623	993	630	13	6	729	30,7
PUEBLO NUEVO	1	191	97	50,8	96	65	31	1	-	94	49,2
SAN ISIDRO DE LIMONAL	1	110	53	48,2	52	29	23	1	-	57	51,8
DISTRITO 4 RÍO NARANJO	2	772	504	65,3	496	207	289	7	1	268	34,7
RÍO NARANJO	1	594	387	65,2	383	155	228	3	1	207	34,8
RÍO CHIQUITO	1	178	117	65,7	113	52	61	4	-	61	34,3
CANTÓN 5 CARRILLO	48	24 283	13 675	56,3	13 534	7 576	5 958	123	18	10 608	43,7
DISTRITO 1 FILADELFIA	11	5 790	3 388	58,5	3 346	2 114	1 232	37	5	2 402	41,5
FILADELFIA	9	4 941	2 938	59,5	2 907	1 984	923	27	4	2 003	40,5
LA GUINEA	1	216	130	60,2	126	36	90	4	-	86	39,8
CORRALILLO	1	633	320	50,6	313	94	219	6	1	313	49,4
DISTRITO 2 PALMIRA	6	3 339	1 922	57,6	1 906	1 151	755	15	1	1 417	42,4
PALMIRA	2	1 209	701	58,0	696	400	296	5	-	508	42,0

CUADRO 3.15 GUANACASTE: JUNTAS, ELECTORADO, PARTICIPACIÓN, VOTOS POR PARTIDO, NULOS, BLANCOS Y ABSTENCIONISMO, PARA PRESIDENCIA Y VICEPRESIDENCIAS DE LA REPÚBLICA, SEGÚN CANTÓN, DISTRITO ADMINISTRATIVO Y DISTRITO ELECTORAL
ELECCIONES 1 DE ABRIL 2018

CANTÓN, DISTRITO ADMINISTRATIVO Y DISTRITO ELECTORAL	JUNTAS	ELECTORADO	VOTOS RECIBIDOS							ABSTENCIONISMO	
			TOTAL GENERAL	% PARTICIPACIÓN	VOTOS VÁLIDOS			NULOS	BLANCOS	ABSOLUTO	%
					TOTAL	ACCIÓN CIUDADANA	RESTAURACIÓN NACIONAL				
COMUNIDAD	2	1 121	605	54,0	601	329	272	3	1	516	46,0
PASO TEMPISQUE [PARTE OESTE]	2	1 009	616	61,1	609	422	187	7	-	393	38,9
DISTRITO 3 SARDINAL	19	9 231	5 169	56,0	5 119	2 720	2 399	40	10	4 062	44,0
SARDINAL	6	3 478	2 036	58,5	2 015	1 159	856	18	3	1 442	41,5
SAN BLAS	2	881	515	58,5	511	293	218	3	1	366	41,5
ARTOLA	1	558	343	61,5	341	117	224	1	1	215	38,5
EL COCO	5	2 858	1 541	53,9	1 530	746	784	10	1	1 317	46,1
PANAMÁ O CACIQUE	1	445	213	47,9	207	126	81	4	2	232	52,1
NUEVO COLÓN	1	170	99	58,2	99	60	39	-	-	71	41,8
SANTA RITA	1	389	185	47,6	182	91	91	2	1	204	52,4
LIBERTAD [HUACAS]	1	422	228	54,0	225	123	102	2	1	194	46,0
ALTOS DEL ROBLE	1	30	9	30,0	9	5	4	-	-	21	70,0
DISTRITO 4 BELÉN	12	5 923	3 196	54,0	3 163	1 591	1 572	31	2	2 727	46,0
BELÉN	5	2 985	1 583	53,0	1 571	765	806	11	1	1 402	47,0
SANTA ANA	2	1 129	543	48,1	526	296	230	16	1	586	51,9
SANTO DOMINGO	1	395	239	60,5	237	136	101	2	-	156	39,5
LOS PLANES	1	326	139	42,6	139	93	46	-	-	187	57,4
RÍO CAÑAS NUEVO	1	533	386	72,4	386	138	248	-	-	147	27,6
CASTILLA DE ORO	1	238	132	55,5	131	74	57	1	-	106	44,5
COYOLITO	1	317	174	54,9	173	89	84	1	-	143	45,1
CANTÓN 6 CAÑAS	42	19 476	11 248	57,8	11 141	5 834	5 307	87	20	8 228	42,2
DISTRITO 1 CAÑAS	30	15 735	9 240	58,7	9 154	4 905	4 249	68	18	6 495	41,3
CAÑAS	12	7 206	4 290	59,5	4 259	2 474	1 785	24	7	2 916	40,5
HOTEL	1	478	249	52,1	245	78	167	3	1	229	47,9
SANDILLAL	1	474	252	53,2	244	140	104	6	2	222	46,8
EL VERGEL	1	115	55	47,8	55	31	24	-	-	60	52,2
JABILLA ABAJO	1	369	214	58,0	213	130	83	1	-	155	42,0
SAN MARTÍN	4	2 186	1 310	59,9	1 294	707	587	14	2	876	40,1
LAS PALMAS	6	3 375	2 163	64,1	2 147	1 165	982	12	4	1 212	35,9
H.A. MARY BLANCO	1	25	21	84,0	19	15	4	2	-	4	16,0
URB. LAS CAÑAS	3	1 507	686	45,5	678	165	513	6	2	821	54,5
DISTRITO 2 PALMIRA	2	700	413	59,0	411	203	208	2	-	287	41,0

CUADRO 3.15 GUANACASTE: JUNTAS, ELECTORADO, PARTICIPACIÓN, VOTOS POR PARTIDO, NULOS, BLANCOS Y ABSTENCIONISMO, PARA PRESIDENCIA Y VICEPRESIDENCIAS DE LA REPÚBLICA, SEGÚN CANTÓN, DISTRITO ADMINISTRATIVO Y DISTRITO ELECTORAL
ELECCIONES 1 DE ABRIL 2018

CANTÓN, DISTRITO ADMINISTRATIVO Y DISTRITO ELECTORAL	JUNTAS	ELECTORADO	VOTOS RECIBIDOS							ABSTENCIONISMO	
			TOTAL GENERAL	% PARTICIPACIÓN	VOTOS VÁLIDOS			NULOS	BLANCOS	ABSOLUTO	%
					TOTAL	ACCIÓN CIUDADANA	RESTAURACIÓN NACIONAL				
PALMIRA	1	325	205	63,1	205	65	140	-	-	120	36,9
NUEVA GUATEMALA	1	375	208	55,5	206	138	68	2	-	167	44,5
DISTRITO 3 SAN MIGUEL	5	1 299	706	54,3	699	391	308	7	-	593	45,7
HIGUERÓN ARRIBA	1	112	72	64,3	71	44	27	1	-	40	35,7
SAN MIGUEL O CUATRO ESQUINAS	2	765	440	57,5	437	226	211	3	-	325	42,5
BUENOS AIRES LA GOTERA [ALTO LAJAS]	1	323	158	48,9	156	90	66	2	-	165	51,1
SAN JUAN	1	99	36	36,4	35	31	4	1	-	63	63,6
DISTRITO 4 BEBEDERO	3	1 249	631	50,5	622	192	430	8	1	618	49,5
BEBEDERO [SUR DEL RÍO]	3	1 249	631	50,5	622	192	430	8	1	618	49,5
DISTRITO 5 POROZAL	2	493	258	52,3	255	143	112	2	1	235	47,7
POROZAL	1	353	180	51,0	178	96	82	2	-	173	49,0
NÍSPERO [PUERTO ALEGRE]	1	140	78	55,7	77	47	30	-	1	62	44,3
CANTÓN 7 ABANGARES	39	13 610	8 169	60,0	8 069	4 583	3 486	82	18	5 441	40,0
DISTRITO 1 LAS JUNTAS	17	7 268	4 308	59,3	4 255	2 406	1 849	42	11	2 960	40,7
LAS JUNTAS	9	4 964	3 122	62,9	3 090	1 886	1 204	26	6	1 842	37,1
CONCEPCIÓN [COYOLAR]	1	136	58	42,6	56	32	24	1	1	78	57,4
LA PALMA	2	808	383	47,4	375	135	240	7	1	425	52,6
MATAPALO	2	1 108	614	55,4	604	272	332	7	3	494	44,6
BARRIO JESÚS	1	162	86	53,1	85	50	35	1	-	76	46,9
COYOLITO DE ABANGARES O LA PEÑA	1	56	28	50,0	28	19	9	-	-	28	50,0
H.A. SAN JORGE	1	34	17	50,0	17	12	5	-	-	17	50,0
DISTRITO 2 SIERRA	7	1 621	1 028	63,4	1 017	658	359	8	3	593	36,6
LA SIERRA [LAS MINAS]	1	313	151	48,2	146	99	47	3	2	162	51,8
ALTO CEBADILLA	1	99	64	64,6	64	49	15	-	-	35	35,4
EL DOS DE ABANGARES [BAJO CHARIO]	1	209	138	66,0	138	81	57	-	-	71	34,0
CAMPOS DE ORO DE ABANGARES	1	209	119	56,9	117	81	36	1	1	90	43,1
SAN RAFAEL [DESPACIO]	1	355	234	65,9	232	122	110	2	-	121	34,1
CAÑITAS	1	277	209	75,5	208	149	59	1	-	68	24,5
TORNOS	1	159	113	71,1	112	77	35	1	-	46	28,9
DISTRITO 3 SAN JUAN	4	1 391	821	59,0	816	506	310	4	1	570	41,0
SAN JUAN GRANDE	1	466	266	57,1	266	136	130	-	-	200	42,9
POZO AZUL	1	412	238	57,8	237	161	76	-	1	174	42,2

CUADRO 3.15 GUANACASTE: JUNTAS, ELECTORADO, PARTICIPACIÓN, VOTOS POR PARTIDO, NULOS, BLANCOS Y ABSTENCIONISMO, PARA PRESIDENCIA Y VICEPRESIDENCIAS DE LA REPÚBLICA, SEGÚN CANTÓN, DISTRITO ADMINISTRATIVO Y DISTRITO ELECTORAL
ELECCIONES 1 DE ABRIL 2018

CANTÓN, DISTRITO ADMINISTRATIVO Y DISTRITO ELECTORAL	JUNTAS	ELECTORADO	VOTOS RECIBIDOS							ABSTENCIONISMO	
			TOTAL GENERAL	% PARTICIPACIÓN	VOTOS VÁLIDOS			NULOS	BLANCOS	ABSOLUTO	%
					TOTAL	ACCIÓN CIUDADANA	RESTAURACIÓN NACIONAL				
LOS ÁNGELES [PORTONES]	1	49	26	53,1	26	21	5	-	-	23	46,9
RANCHO ANIA O LOURDES [PARTE]	1	464	291	62,7	287	188	99	4	-	173	37,3
DISTRITO 4 COLORADO	11	3 330	2 012	60,4	1 981	1 013	968	28	3	1 318	39,6
COLORADO	3	1 293	739	57,2	730	417	313	9	-	554	42,8
SAN BUENAVENTURA	2	673	451	67,0	446	221	225	4	1	222	33,0
SAN JOAQUÍN	1	330	183	55,5	178	86	92	4	1	147	44,5
MONTE POTRERO O PUEBLO NUEVO	1	312	189	60,6	182	93	89	7	-	123	39,4
HIGUERILLAS	1	107	42	39,3	41	14	27	1	-	65	60,7
RAIZAL	1	128	75	58,6	75	47	28	-	-	53	41,4
LA CONCHA [CONCEPCIÓN]	1	173	134	77,5	132	61	71	1	1	39	22,5
PEÑAS BLANCAS	1	314	199	63,4	197	74	123	2	-	115	36,6
CANTÓN 8 TILARÁN	38	15 049	10 255	68,1	10 178	6 187	3 991	66	11	4 794	31,9
DISTRITO 1 TILARÁN	15	7 207	4 997	69,3	4 957	3 027	1 930	37	3	2 210	30,7
TILARÁN	12	6 819	4 721	69,2	4 682	2 880	1 802	36	3	2 098	30,8
RÍO CHIQUITO	1	75	54	72,0	54	24	30	-	-	21	28,0
SAN LUIS	1	282	204	72,3	204	114	90	-	-	78	27,7
H.A. TILARÁN	1	31	18	58,1	17	9	8	1	-	13	41,9
DISTRITO 2 QUEBRADA GRANDE	6	1 940	1 338	69,0	1 330	703	627	7	1	602	31,0
QUEBRADA GRANDE	1	580	384	66,2	381	231	150	3	-	196	33,8
SAN RAMÓN	1	226	167	73,9	164	81	83	2	1	59	26,1
CABECERAS DE CAÑAS	1	589	404	68,6	402	167	235	2	-	185	31,4
FLORIDA [PATIOS]	1	144	98	68,1	98	56	42	-	-	46	31,9
SAN MIGUEL	1	237	169	71,3	169	101	68	-	-	68	28,7
LAS NUBES DE RÍO CHIQUITO	1	164	116	70,7	116	67	49	-	-	48	29,3
DISTRITO 3 TRONADORA	4	1 317	955	72,5	949	577	372	3	3	362	27,5
TRONADORA	2	1 151	832	72,3	827	498	329	3	2	319	27,7
VIEJO ARENAL	1	54	30	55,6	30	9	21	-	-	24	44,4
SILENCIO	1	112	93	83,0	92	70	22	-	1	19	17,0
DISTRITO 4 SANTA ROSA	3	1 318	902	68,4	896	580	316	5	1	416	31,6
LOS ÁNGELES [SANTA ROSA]	2	971	670	69,0	665	436	229	4	1	301	31,0
LINDA VISTA DE ARGENTINA	1	347	232	66,9	231	144	87	1	-	115	33,1
DISTRITO 5 LÍBANO	3	641	395	61,6	393	319	74	1	1	246	38,4

CUADRO 3.15 GUANACASTE: JUNTAS, ELECTORADO, PARTICIPACIÓN, VOTOS POR PARTIDO, NULOS, BLANCOS Y ABSTENCIONISMO, PARA PRESIDENCIA Y VICEPRESIDENCIAS DE LA REPÚBLICA, SEGÚN CANTÓN, DISTRITO ADMINISTRATIVO Y DISTRITO ELECTORAL
ELECCIONES 1 DE ABRIL 2018

CANTÓN, DISTRITO ADMINISTRATIVO Y DISTRITO ELECTORAL	JUNTAS	ELECTORADO	VOTOS RECIBIDOS							ABSTENCIONISMO	
			TOTAL GENERAL	% PARTICIPACIÓN	VOTOS VÁLIDOS			NULOS	BLANCOS	ABSOLUTO	%
					TOTAL	ACCIÓN CIUDADANA	RESTAURACIÓN NACIONAL				
LÍBANO	1	352	197	56,0	197	165	32	-	-	155	44,0
SAN JOSÉ	1	97	69	71,1	68	47	21	1	-	28	28,9
SOLANIA	1	192	129	67,2	128	107	21	-	1	63	32,8
DISTRITO 6 TIERRAS MORENAS	3	997	635	63,7	627	356	271	7	1	362	36,3
AGUACATE	1	89	31	34,8	31	18	13	-	-	58	65,2
TIERRAS MORENAS	1	594	393	66,2	389	252	137	3	1	201	33,8
GUADALAJARA	1	314	211	67,2	207	86	121	4	-	103	32,8
DISTRITO 7 ARENAL	4	1 629	1 033	63,4	1 026	625	401	6	1	596	36,6
ARENAL NUEVO	3	1 569	1 008	64,2	1 002	612	390	5	1	561	35,8
LA UNIÓN	1	60	25	41,7	24	13	11	1	-	35	58,3
CANTÓN 9 NANDAYURE	30	8 464	5 589	66,0	5 517	3 414	2 103	57	15	2 875	34,0
DISTRITO 1 CARMONA	5	1 891	1 381	73,0	1 369	993	376	9	3	510	27,0
CARMONA	4	1 867	1 368	73,3	1 356	984	372	9	3	499	26,7
H.A. SAGRADO CORAZON DE JESÚS	1	24	13	54,2	13	9	4	-	-	11	45,8
DISTRITO 2 SANTA RITA	4	1 366	951	69,6	941	568	373	5	5	415	30,4
SANTA RITA	2	895	631	70,5	627	454	173	1	3	264	29,5
TACANIS	1	95	61	64,2	61	35	26	-	-	34	35,8
CACAO	1	376	259	68,9	253	79	174	4	2	117	31,1
DISTRITO 3 ZAPOTAL	5	892	551	61,8	542	415	127	9	-	341	38,2
SAN ANTONIO DE ZAPOTAL	1	211	141	66,8	139	118	21	2	-	70	33,2
SAN PEDRO	1	198	129	65,2	124	89	35	5	-	69	34,8
EL CARMEN	1	164	86	52,4	84	64	20	2	-	78	47,6
SAN RAMÓN	1	162	102	63,0	102	69	33	-	-	60	37,0
RÍO DE ORO	1	157	93	59,2	93	75	18	-	-	64	40,8
DISTRITO 4 SAN PABLO	3	1 460	980	67,1	966	416	550	14	-	480	32,9
SAN PABLO	2	1 017	717	70,5	705	307	398	12	-	300	29,5
PAVONES	1	443	263	59,4	261	109	152	2	-	180	40,6
DISTRITO 5 PORVENIR	4	748	475	63,5	473	341	132	2	-	273	36,5
BELLAVISTA	1	105	58	55,2	58	42	16	-	-	47	44,8
CERRO AZUL	1	133	79	59,4	79	68	11	-	-	54	40,6
LOS ÁNGELES	1	348	241	69,3	239	170	69	2	-	107	30,7
QUEBRADA GRANDE	1	162	97	59,9	97	61	36	-	-	65	40,1

CUADRO 3.15 GUANACASTE: JUNTAS, ELECTORADO, PARTICIPACIÓN, VOTOS POR PARTIDO, NULOS, BLANCOS Y ABSTENCIONISMO, PARA PRESIDENCIA Y VICEPRESIDENCIAS DE LA REPÚBLICA, SEGÚN CANTÓN, DISTRITO ADMINISTRATIVO Y DISTRITO ELECTORAL
ELECCIONES 1 DE ABRIL 2018

CANTÓN, DISTRITO ADMINISTRATIVO Y DISTRITO ELECTORAL	JUNTAS	ELECTORADO	VOTOS RECIBIDOS							ABSTENCIONISMO	
			TOTAL GENERAL	% PARTICIPACIÓN	VOTOS VÁLIDOS			NULOS	BLANCOS	ABSOLUTO	%
					TOTAL	ACCIÓN CIUDADANA	RESTAURACIÓN NACIONAL				
DISTRITO 6 BEJUCO	9	2 107	1 251	59,4	1 226	681	545	18	7	856	40,6
BEJUCO	1	273	155	56,8	153	76	77	2	-	118	43,2
QUEBRADA SECA O PILAS DE BEJUCO	1	152	106	69,7	102	72	30	3	1	46	30,3
COROZALITO	1	231	133	57,6	131	92	39	2	-	98	42,4
SAN FRANCISCO DE COYOTE	1	495	312	63,0	305	168	137	3	4	183	37,0
JABILLOS	1	273	133	48,7	131	71	60	2	-	140	51,3
QUEBRADA NANDO	1	121	64	52,9	63	35	28	-	1	57	47,1
ZAPOTE O MORAVIA	1	175	99	56,6	96	68	28	2	1	76	43,4
SAN GABRIEL	1	187	123	65,8	121	81	40	2	-	64	34,2
JABILLA	1	200	126	63,0	124	18	106	2	-	74	37,0
CANTÓN 10 LA CRUZ	32	13 023	6 381	49,0	6 321	2 913	3 408	47	13	6 642	51,0
DISTRITO 1 LA CRUZ	16	7 311	3 648	49,9	3 617	2 011	1 606	26	5	3 663	50,1
LA CRUZ	9	5 074	2 664	52,5	2 643	1 574	1 069	18	3	2 410	47,5
COPALCHÍ	1	308	140	45,5	138	71	67	1	1	168	54,5
TEMPATAL	1	323	117	36,2	115	45	70	1	1	206	63,8
LAS BRISAS	1	194	79	40,7	78	31	47	1	-	115	59,3
EL PORVENIR [SANTA ROGELIA]	1	126	70	55,6	70	56	14	-	-	56	44,4
JOBO [COLONIA GIL TABLADA]	1	431	207	48,0	206	52	154	1	-	224	52,0
LAS VUELTAS	2	855	371	43,4	367	182	185	4	-	484	56,6
DISTRITO 2 SANTA CECILIA	10	3 593	1 705	47,5	1 684	497	1 187	15	6	1 888	52,5
SANTA CECILIA	5	2 589	1 185	45,8	1 171	372	799	9	5	1 404	54,2
ARMENIA	1	81	47	58,0	47	8	39	-	-	34	42,0
LA VIRGEN	1	201	94	46,8	94	15	79	-	-	107	53,2
CAOBA	1	405	218	53,8	214	53	161	4	-	187	46,2
BELICE	1	144	56	38,9	56	21	35	-	-	88	61,1
PALMARES	1	173	105	60,7	102	28	74	2	1	68	39,3
DISTRITO 3 LA GARITA	3	772	401	51,9	395	214	181	4	2	371	48,1
LA GARITA	1	523	274	52,4	270	162	108	3	1	249	47,6
GUAPINOL	1	148	100	67,6	99	43	56	1	-	48	32,4
LOS ANDES	1	101	27	26,7	26	9	17	-	1	74	73,3
DISTRITO 4 SANTA ELENA	3	1 347	627	46,5	625	191	434	2	-	720	53,5
CUAJINIQUIL DE SANTA ELENA	3	1 347	627	46,5	625	191	434	2	-	720	53,5

CUADRO 3.15 GUANACASTE: JUNTAS, ELECTORADO, PARTICIPACIÓN, VOTOS POR PARTIDO, NULOS, BLANCOS Y ABSTENCIONISMO, PARA PRESIDENCIA Y VICEPRESIDENCIAS DE LA REPÚBLICA, SEGÚN CANTÓN, DISTRITO ADMINISTRATIVO Y DISTRITO ELECTORAL
ELECCIONES 1 DE ABRIL 2018

CANTÓN, DISTRITO ADMINISTRATIVO Y DISTRITO ELECTORAL	JUNTAS	ELECTORADO	VOTOS RECIBIDOS							ABSTENCIONISMO	
			TOTAL GENERAL	% PARTICIPACIÓN	VOTOS VÁLIDOS			NULOS	BLANCOS	ABSOLUTO	%
					TOTAL	ACCIÓN CIUDADANA	RESTAURACIÓN NACIONAL				
CANTÓN 11 HOJANCHA	19	6 014	4 084	67,9	4 043	2 922	1 121	34	7	1 930	32,1
DISTRITO 1 HOJANCHA	9	3 702	2 562	69,2	2 546	1 871	675	14	2	1 140	30,8
HOJANCHA	4	2 302	1 691	73,5	1 685	1 324	361	6	-	611	26,5
LA MARAVILLA	1	255	170	66,7	169	156	13	1	-	85	33,3
PILANGOSTA	1	275	163	59,3	162	102	60	1	-	112	40,7
MATAMBÚ	2	688	450	65,4	443	225	218	5	2	238	34,6
LOS ÁNGELES NORTE	1	182	88	48,4	87	64	23	1	-	94	51,6
DISTRITO 2 MONTE ROMO	3	579	405	69,9	398	291	107	4	3	174	30,1
CUESTA ROJA	1	142	87	61,3	84	54	30	1	2	55	38,7
MONTE ROMO	1	322	236	73,3	232	197	35	3	1	86	26,7
ALTOS DEL SOCORRO	1	115	82	71,3	82	40	42	-	-	33	28,7
DISTRITO 3 PUERTO CARRILLO	5	1 203	787	65,4	772	484	288	14	1	416	34,6
LAJAS	1	173	97	56,1	97	82	15	-	-	76	43,9
BETANIA O JOBO	1	93	58	62,4	57	30	27	1	-	35	37,6
ARBOLITOS [SANTA MARTA]	1	257	153	59,5	150	131	19	3	-	104	40,5
ESTRADA	1	379	272	71,8	265	100	165	6	1	107	28,2
PUERTO CARRILLO	1	301	207	68,8	203	141	62	4	-	94	31,2
DISTRITO 4 HUACAS	2	530	330	62,3	327	276	51	2	1	200	37,7
PITA RAYADA	1	154	109	70,8	108	86	22	1	-	45	29,2
HUACAS	1	376	221	58,8	219	190	29	1	1	155	41,2

[1/] En la resolución DGRA-039-2018 se realiza un cambio dentro del Padrón Nacional Electoral en la Junta Receptora de Votos número 4726, modificando el dato del abstencionismo.
[2/] En la resolución DGRA-039-2018 se realiza un cambio dentro del Padrón Nacional Electoral en la Junta Receptora de Votos número 4780, modificando el dato del abstencionismo.
[3/] En la resolución DGRA-039-2018 se realiza un cambio dentro del Padrón Nacional Electoral en la Junta Receptora de Votos número 4784, modificando el dato del abstencionismo.

FUENTE: Tribunal Supremo de Elecciones.

CUADRO 3.16 PUNTARENAS: JUNTAS, ELECTORADO, PARTICIPACIÓN, VOTOS POR PARTIDO, NULOS, BLANCOS Y ABSTENCIONISMO, PARA PRESIDENCIA Y VICEPRESIDENCIAS DE LA REPÚBLICA, SEGÚN CANTÓN, DISTRITO ADMINISTRATIVO Y DISTRITO ELECTORAL ELECCIONES 1 DE ABRIL 2018

CANTÓN, DISTRITO ADMINISTRATIVO Y DISTRITO ELECTORAL	JUNTAS	ELECTORADO	VOTOS RECIBIDOS							ABSTENCIONISMO	
			TOTAL GENERAL	% PARTICIPACIÓN	VOTOS VÁLIDOS			NULOS	BLANCOS	ABSOLUTO	%
					TOTAL	ACCIÓN CIUDADANA	RESTAURACIÓN NACIONAL				
PROVINCIA PUNTARENAS	**716**	**310 662**	**174 764**	**56,3**	**172 624**	**77 755**	**94 869**	**1 738**	**402**	**135 930**	**43,8**
CANTÓN 1 PUNTARENAS	194	86 571	49 857	57,6	49 376	23 418	25 958	404	77	36 746	42,4
DISTRITO 1 PUNTARENAS	15	7 799	4 988	64,0	4 942	3 219	1 723	37	9	2 811	36,0
PUNTARENAS	4	2 390	1 537	64,3	1 520	1 044	476	12	5	853	35,7
ISLA CABALLO	1	174	91	52,3	90	7	83	1	-	83	47,7
BARRIO EL CARMEN	6	3 303	2 115	64,0	2 102	1 363	739	12	1	1 188	36,0
EL COCAL	4	1 932	1 245	64,4	1 230	805	425	12	3	687	35,6
DISTRITO 2 PITAHAYA	4	1 397	773	55,3	766	300	466	7	-	624	44,7
PITAHAYA	1	399	249	62,4	247	108	139	2	-	150	37,6
ARANJUEZ	1	624	342	54,8	339	113	226	3	-	282	45,2
CHAPERNAL	1	104	45	43,3	45	18	27	-	-	59	56,7
CEBADILLA DE ARANJUEZ [BRILLANTE]	1	270	137	50,7	135	61	74	2	-	133	49,3
DISTRITO 3 CHOMES	10	3 762	1 786	47,5	1 758	703	1 055	24	4	1 976	52,5
CHOMES	2	857	372	43,4	366	191	175	5	1	485	56,6
SARMIENTO	1	270	146	54,1	142	70	72	4	-	124	45,9
LAGARTO SUR	2	677	275	40,6	269	86	183	5	1	402	59,4
MALINCHE	1	230	104	45,2	101	52	49	2	1	126	54,8
JUDAS	2	842	424	50,4	418	208	210	5	1	418	49,6
MORALES	2	886	465	52,5	462	96	366	3	-	421	47,5
DISTRITO 4 LEPANTO	26	8 044	4 818	59,9	4 766	2 880	1 886	43	9	3 226	40,1
LEPANTO	2	784	522	66,6	515	312	203	6	1	262	33,4
MONTAÑA GRANDE	1	364	232	63,7	232	132	100	-	-	132	36,3
JICARAL	4	2 388	1 387	58,1	1 375	851	524	11	1	1 001	41,9
COROZAL	2	669	346	51,7	344	189	155	2	-	323	48,3
VAINILLA	1	89	61	68,5	60	47	13	1	-	28	31,5
JUAN DE LEÓN	1	97	51	52,6	51	29	22	-	-	46	47,4
CUAJINIQUIL	1	49	25	51,0	25	23	2	-	-	24	49,0
DOMINICAS	2	704	377	53,6	371	262	109	6	-	327	46,4
PILAS DE CANJEL	1	424	295	69,6	293	151	142	2	-	129	30,4

CUADRO 3.16 PUNTARENAS: JUNTAS, ELECTORADO, PARTICIPACIÓN, VOTOS POR PARTIDO, NULOS, BLANCOS Y ABSTENCIONISMO, PARA PRESIDENCIA Y VICEPRESIDENCIAS DE LA REPÚBLICA, SEGÚN CANTÓN, DISTRITO ADMINISTRATIVO Y DISTRITO ELECTORAL
ELECCIONES 1 DE ABRIL 2018

CANTÓN, DISTRITO ADMINISTRATIVO Y DISTRITO ELECTORAL	JUNTAS	ELECTORADO	VOTOS RECIBIDOS							ABSTENCIONISMO	
			TOTAL GENERAL	% PARTICIPACIÓN	VOTOS VÁLIDOS			NULOS	BLANCOS	ABSOLUTO	%
					TOTAL	ACCIÓN CIUDADANA	RESTAURACIÓN NACIONAL				
SAN RAMÓN DE RÍO BLANCO	1	74	48	64,9	47	41	6	1	-	26	35,1
CABO BLANCO DEL GOLFO	1	393	231	58,8	229	152	77	2	-	162	41,2
LA TIGRA [BELLAVISTA]	1	98	67	68,4	66	61	5	-	1	31	31,6
SAN MIGUEL DE RÍO BLANCO	1	255	133	52,2	129	95	34	3	1	122	47,8
EL BALSO	1	58	26	44,8	24	16	8	-	2	32	55,2
SAN BLAS	1	423	288	68,1	284	176	108	2	2	135	31,9
ORIENTE [ISLA VENADO PARTE]	1	417	236	56,6	235	37	198	1	-	181	43,4
LA FRESCA	1	186	121	65,1	117	85	32	3	1	65	34,9
SAN PEDRO	1	284	190	66,9	189	151	38	1	-	94	33,1
FLORIDA [ISLA VENADO PARTE]	1	256	162	63,3	160	52	108	2	-	94	36,7
H.A. MARÍA INMACULADA	1	32	20	62,5	20	18	2	-	-	12	37,5
DISTRITO 5 PAQUERA	16	4 805	2 780	57,9	2 755	1 225	1 530	22	3	2 025	42,1
PAQUERA	4	2 346	1 300	55,4	1 287	540	747	10	3	1 046	44,6
POCHOTE	1	208	115	55,3	114	54	60	1	-	93	44,7
LA ESPERANZA	1	145	84	57,9	84	54	30	-	-	61	42,1
RÍO GRANDE	2	707	439	62,1	438	224	214	1	-	268	37,9
SAN RAFAEL	1	260	159	61,2	157	80	77	2	-	101	38,8
GIGANTE	1	55	34	61,8	34	27	7	-	-	21	38,2
PUEBLO NUEVO	1	172	76	44,2	74	46	28	2	-	96	55,8
BAJO NEGRO	1	99	71	71,7	69	30	39	2	-	28	28,3
PÁNICA	1	235	146	62,1	146	40	106	-	-	89	37,9
CONCEPCIÓN	1	157	97	61,8	95	51	44	2	-	60	38,2
VALLE AZUL	1	266	175	65,8	173	48	125	2	-	91	34,2
PLAYA BLANCA	1	155	84	54,2	84	31	53	-	-	71	45,8
DISTRITO 6 MANZANILLO	6	2 400	1 270	52,9	1 240	357	883	27	3	1 130	47,1
MANZANILLO DEL GOLFO	1	385	252	65,5	244	79	165	8	-	133	34,5
COSTA DE PÁJAROS [BRISAS DEL GOLFO]	3	1 453	757	52,1	740	173	567	15	2	696	47,9
ABANGARITOS	1	315	135	42,9	133	27	106	1	1	180	57,1
COYOLITO [OESTE]	1	247	126	51,0	123	78	45	3	-	121	49,0
DISTRITO 7 GUACIMAL	2	721	416	57,7	403	249	154	10	3	305	42,3
GUACIMAL	1	608	337	55,4	328	205	123	7	2	271	44,6
SANTA ROSA	1	113	79	69,9	75	44	31	3	1	34	30,1

CUADRO 3.16 PUNTARENAS: JUNTAS, ELECTORADO, PARTICIPACIÓN, VOTOS POR PARTIDO, NULOS, BLANCOS Y ABSTENCIONISMO, PARA PRESIDENCIA Y VICEPRESIDENCIAS DE LA REPÚBLICA, SEGÚN CANTÓN, DISTRITO ADMINISTRATIVO Y DISTRITO ELECTORAL
ELECCIONES 1 DE ABRIL 2018

CANTÓN, DISTRITO ADMINISTRATIVO Y DISTRITO ELECTORAL	JUNTAS	ELECTORADO	VOTOS RECIBIDOS							ABSTENCIONISMO	
			TOTAL GENERAL	% PARTICIPACIÓN	VOTOS VÁLIDOS			NULOS	BLANCOS	ABSOLUTO	%
					TOTAL	ACCIÓN CIUDADANA	RESTAURACIÓN NACIONAL				
DISTRITO 8 BARRANCA	40	22 049	12 397	56,2	12 294	4 782	7 512	87	16	9 652	43,8
BARRANCA	17	10 050	5 624	56,0	5 585	2 182	3 403	33	6	4 426	44,0
SAN MIGUEL DE BARRANCA	1	580	402	69,3	400	213	187	2	-	178	30,7
CARMEN LIRA	1	394	222	56,3	219	85	134	2	1	172	43,7
KENNEDY [INVU 1-2]	4	2 070	1 186	57,3	1 177	518	659	9	-	884	42,7
GUARIA	1	328	239	72,9	238	111	127	1	-	89	27,1
JUANITO MORA	7	3 759	2 089	55,6	2 068	710	1 358	19	2	1 670	44,4
EL PROGRESO	8	4 830	2 616	54,2	2 589	958	1 631	21	6	2 214	45,8
H.A. MIGUEL MORENO	1	38	19	50,0	18	5	13	-	1	19	50,0
DISTRITO 9 MONTE VERDE	6	3 207	2 193	68,4	2 180	1 505	675	7	6	1 014	31,6
CERRO PLANO	1	595	410	68,9	409	323	86	1	-	185	31,1
SANTA ELENA	4	2 288	1 551	67,8	1 541	1 019	522	5	5	737	32,2
SAN LUIS DE MONTEVERDE	1	324	232	71,6	230	163	67	1	1	92	28,4
DISTRITO 10 ISLA DEL COCO	1	25	4	16,0	4	3	1	-	-	21	84,0
ISLA DEL COCO	1	25	4	16,0	4	3	1	-	-	21	84,0
DISTRITO 11 COBANO	15	5 205	2 877	55,3	2 850	1 269	1 581	25	2	2 328	44,7
TAMBOR	1	325	218	67,1	217	79	138	1	-	107	32,9
CÓBANO	5	2 559	1 364	53,3	1 351	545	806	13	-	1 195	46,7
MONTEZUMA	1	306	188	61,4	185	125	60	3	-	118	38,6
RÍO NEGRO	1	229	135	59,0	135	68	67	-	-	94	41,0
BELLO HORIZONTE	1	268	142	53,0	140	42	98	2	-	126	47,0
RÍO FRÍO	1	83	37	44,6	37	17	20	-	-	46	55,4
FLORIDA [TACOTALES]	1	176	102	58,0	102	34	68	-	-	74	42,0
PAVÓN	1	112	67	59,8	66	24	42	-	1	45	40,2
CABUYA	1	316	188	59,5	186	99	87	1	1	128	40,5
MAL PAÍS	1	260	140	53,8	139	91	48	1	-	120	46,2
SANTA TERESA [CARMEN]	1	571	296	51,8	292	145	147	4	-	275	48,2
DISTRITO 12 CHACARITA	22	12 843	6 828	53,2	6 769	2 594	4 175	52	7	6 015	46,8
CHACARITA	12	7 003	4 014	57,3	3 979	1 823	2 156	32	3	2 989	42,7
FRAY CASIANO DE MADRID	10	5 840	2 814	48,2	2 790	771	2 019	20	4	3 026	51,8

CUADRO 3.16 PUNTARENAS: JUNTAS, ELECTORADO, PARTICIPACIÓN, VOTOS POR PARTIDO, NULOS, BLANCOS Y ABSTENCIONISMO, PARA PRESIDENCIA Y VICEPRESIDENCIAS DE LA REPÚBLICA, SEGÚN CANTÓN, DISTRITO ADMINISTRATIVO Y DISTRITO ELECTORAL
ELECCIONES 1 DE ABRIL 2018

CANTÓN, DISTRITO ADMINISTRATIVO Y DISTRITO ELECTORAL	JUNTAS	ELECTORADO	VOTOS RECIBIDOS							ABSTENCIONISMO	
			TOTAL GENERAL	% PARTICIPACIÓN	VOTOS VÁLIDOS			NULOS	BLANCOS	ABSOLUTO	%
					TOTAL	ACCIÓN CIUDADANA	RESTAURACIÓN NACIONAL				
DISTRITO 13 CHIRA	3	1 214	741	61,0	735	180	555	5	1	473	39,0
NANCITE [SAN ANTONIO]	1	485	272	56,1	270	117	153	2	-	213	43,9
BOCANA	1	377	252	66,8	250	16	234	1	1	125	33,2
PUERTO PALITO	1	352	217	61,6	215	47	168	2	-	135	38,4
DISTRITO 14 ACAPULCO	3	1 014	597	58,9	590	313	277	6	1	417	41,1
SARDINAL DE ACAPULCO	2	960	572	59,6	565	295	270	6	1	388	40,4
SAN RAFAEL DE ACAPULCO	1	54	25	46,3	25	18	7	-	-	29	53,7
DISTRITO 15 EL ROBLE[1/]	22	11 548	7 020	60,6	6 958	3 649	3 309	50	12	4 560	39,4
EL ROBLE	12	6 924	4 717	68,1	4 678	2 764	1 914	31	8	2 207	31,9
C.P. EL ROBLE SENTENCIADOS[1/]	2	634	193	29,0	189	68	121	3	1	473	71,0
CHAGÜITE	4	2 410	1 237	51,3	1 227	453	774	9	1	1 173	48,7
YIRETH	3	1 510	844	55,9	837	349	488	5	2	666	44,1
C.P. EL ROBLE INDICADOS	1	70	29	41,4	27	15	12	2	-	41	58,6
DISTRITO 16 ARANCIBIA	3	538	369	68,6	366	190	176	2	1	169	31,4
OJO DE AGUA	1	132	98	74,2	97	58	39	1	-	34	25,8
BAJO CALIENTE [PARTE OESTE]	1	235	137	58,3	136	79	57	-	1	98	41,7
CORAZÓN DE JESÚS [ARANCIBIA NORTE]	1	171	134	78,4	133	53	80	1	-	37	21,6
CANTÓN 2 ESPARZA	48	22 598	14 723	65,2	14 566	7 407	7 159	129	28	7 875	34,8
DISTRITO 1 ESPÍRITU SANTO	24	13 507	9 065	67,1	8 976	4 911	4 065	70	19	4 442	32,9
ESPARZA	15	8 865	6 010	67,8	5 965	3 384	2 581	37	8	2 855	32,2
MOJÓN	4	1 902	1 109	58,3	1 101	485	616	7	1	793	41,7
MARAÑONAL [PARTE OESTE]	5	2 740	1 946	71,0	1 910	1 042	868	26	10	794	29,0
DISTRITO 2 SAN JUAN GRANDE	6	2 622	1 510	57,6	1 493	650	843	15	2	1 112	42,4
SAN JUAN GRANDE	3	1 749	958	54,8	945	350	595	13	-	791	45,2
JUANILAMA	2	846	539	63,7	537	293	244	1	1	307	36,3
H.A. CARLOS VENEGAS	1	27	13	48,1	11	7	4	1	1	14	51,9
DISTRITO 3 MACACONA	6	2 968	1 974	66,5	1 947	921	1 026	23	4	994	33,5
MACACONA	5	2 715	1 825	67,2	1 806	867	939	15	4	890	32,8
PARAÍSO O BRUSELAS	1	253	149	58,9	141	54	87	8	-	104	41,1

CUADRO 3.16 PUNTARENAS: JUNTAS, ELECTORADO, PARTICIPACIÓN, VOTOS POR PARTIDO, NULOS, BLANCOS Y ABSTENCIONISMO, PARA PRESIDENCIA Y VICEPRESIDENCIAS DE LA REPÚBLICA, SEGÚN CANTÓN, DISTRITO ADMINISTRATIVO Y DISTRITO ELECTORAL
ELECCIONES 1 DE ABRIL 2018

CANTÓN, DISTRITO ADMINISTRATIVO Y DISTRITO ELECTORAL	JUNTAS	ELECTORADO	VOTOS RECIBIDOS							ABSTENCIONISMO	
			TOTAL GENERAL	% PARTICIPACIÓN	VOTOS VÁLIDOS			NULOS	BLANCOS	ABSOLUTO	%
					TOTAL	ACCIÓN CIUDADANA	RESTAURACIÓN NACIONAL				
DISTRITO 4 SAN RAFAEL	3	1 037	720	69,4	714	426	288	5	1	317	30,6
SAN RAFAEL	1	448	287	64,1	285	155	130	2	-	161	35,9
GUADALUPE O MARATÓN	1	138	105	76,1	105	87	18	-	-	33	23,9
EL BARÓN	1	451	328	72,7	324	184	140	3	1	123	27,3
DISTRITO 5 SAN JERÓNIMO	4	662	438	66,2	434	203	231	3	1	224	33,8
PEÑA BLANCA	1	103	77	74,8	75	56	19	1	1	26	25,2
MESETAS ABAJO	1	65	41	63,1	41	17	24	-	-	24	36,9
SAN JERÓNIMO	1	348	234	67,2	233	82	151	1	-	114	32,8
CERRILLOS	1	146	86	58,9	85	48	37	1	-	60	41,1
DISTRITO 6 CALDERA	5	1 802	1 016	56,4	1 002	296	706	13	1	786	43,6
ARTIEDA [CHUMICAL]	1	83	54	65,1	53	29	24	1	-	29	34,9
MATA DE LIMÓN	1	553	318	57,5	309	93	216	9	-	235	42,5
SALINAS	2	1 039	571	55,0	567	157	410	3	1	468	45,0
TIVIVES	1	127	73	57,5	73	17	56	-	-	54	42,5
CANTÓN 3 BUENOS AIRES	79	31 975	16 892	52,8	16 606	6 474	10 132	223	63	15 083	47,2
DISTRITO 1 BUENOS AIRES	33	15 558	8 258	53,1	8 110	3 011	5 099	120	28	7 300	46,9
BUENOS AIRES	12	7 232	4 064	56,2	3 997	1 771	2 226	56	11	3 168	43,8
SAN LUIS [FLORIDA]	1	284	145	51,1	144	27	117	-	1	139	48,9
SALITRE	1	432	234	54,2	225	104	121	8	1	198	45,8
UJARRÁS	2	895	409	45,7	401	133	268	7	1	486	54,3
PARAÍSO [ÁNIMAS]	1	147	89	60,5	88	13	75	1	-	58	39,5
BAJO LAS BRISAS	2	791	354	44,8	350	73	277	4	-	437	55,2
BOLAS DE KRUGRA	1	377	210	55,7	204	76	128	5	1	167	44,3
OLAN	1	69	29	42,0	29	23	6	-	-	40	58,0
PUENTE DE SALITRE	1	339	87	25,7	86	11	75	-	1	252	74,3
VILLA HERMOSA	1	238	98	41,2	97	30	67	1	-	140	58,8
EL CEIBO	1	437	217	49,7	215	65	150	2	-	220	50,3
SAN CARLOS	2	656	391	59,6	379	107	272	10	2	265	40,4
SANTA CRUZ	6	3 543	1 877	53,0	1 842	554	1 288	26	9	1 666	47,0
PALMITAL	1	118	54	45,8	53	24	29	-	1	64	54,2

CUADRO 3.16 PUNTARENAS: JUNTAS, ELECTORADO, PARTICIPACIÓN, VOTOS POR PARTIDO, NULOS, BLANCOS Y ABSTENCIONISMO, PARA PRESIDENCIA Y VICEPRESIDENCIAS DE LA REPÚBLICA, SEGÚN CANTÓN, DISTRITO ADMINISTRATIVO Y DISTRITO ELECTORAL
ELECCIONES 1 DE ABRIL 2018

CANTÓN, DISTRITO ADMINISTRATIVO Y DISTRITO ELECTORAL	JUNTAS	ELECTORADO	VOTOS RECIBIDOS							ABSTENCIONISMO	
			TOTAL GENERAL	% PARTICIPACIÓN	VOTOS VÁLIDOS			NULOS	BLANCOS	ABSOLUTO	%
					TOTAL	ACCIÓN CIUDADANA	RESTAURACIÓN NACIONAL				
DISTRITO 2 VOLCÁN	5	2 711	1 469	54,2	1 448	534	914	20	1	1 242	45,8
VOLCÁN	2	1 204	661	54,9	649	254	395	11	1	543	45,1
EL PEJE	1	613	346	56,4	339	110	229	7	-	267	43,6
CORDONCILLO	1	369	190	51,5	188	69	119	2	-	179	48,5
CONVENTO	1	525	272	51,8	272	101	171	-	-	253	48,2
DISTRITO 3 POTRERO GRANDE	11	4 222	2 210	52,3	2 172	654	1 518	25	13	2 012	47,7
POTRERO GRANDE	2	1 033	502	48,6	496	162	334	3	3	531	51,4
JABILLO	1	402	198	49,3	194	100	94	2	2	204	50,7
VUELTAS	1	308	147	47,7	142	54	88	3	2	161	52,3
LA LUCHA	1	426	234	54,9	232	50	182	2	-	192	45,1
TÉRRABA	1	568	368	64,8	358	124	234	6	4	200	35,2
SAN RAFAEL DE CABAGRA	2	836	422	50,5	418	88	330	4	-	414	49,5
PASO REAL	1	58	30	51,7	29	14	15	1	-	28	48,3
CAPRI	1	291	173	59,5	171	27	144	2	-	118	40,5
SAN ANTONIO	1	300	136	45,3	132	35	97	2	2	164	54,7
DISTRITO 4 BORUCA	5	2 013	1 045	51,9	1 036	605	431	7	2	968	48,1
BORUCA	2	1 202	655	54,5	647	426	221	7	1	547	45,5
CURRÉ	1	378	226	59,8	226	124	102	-	-	152	40,2
CAJÓN	1	246	80	32,5	79	32	47	-	1	166	67,5
SHAMBA	1	187	84	44,9	84	23	61	-	-	103	55,1
DISTRITO 5 PILAS	4	1 156	580	50,2	572	222	350	6	2	576	49,8
LAS PILAS	1	139	55	39,6	52	27	25	3	-	84	60,4
LA DANTA O CONCEPCIÓN	1	425	247	58,1	246	136	110	-	1	178	41,9
BIJAGUAL	1	460	209	45,4	209	34	175	-	-	251	54,6
SAN VICENTE [UPIAV-2]	1	132	69	52,3	65	25	40	3	1	63	47,7
DISTRITO 6 COLINAS	3	919	489	53,2	477	303	174	8	4	430	46,8
COLINAS [MAÍZ DE LOS UVA]	1	341	176	51,6	174	114	60	2	-	165	48,4
GUAGARAL	1	234	145	62,0	140	110	30	2	3	89	38,0
MAÍZ DE BORUCA	1	344	168	48,8	163	79	84	4	1	176	51,2
DISTRITO 7 CHÁNGUENA	8	1 554	761	49,0	743	246	497	12	6	793	51,0
CHÁNGUENA [LA FILA]	1	261	143	54,8	140	56	84	2	1	118	45,2
PILÓN	1	464	233	50,2	227	77	150	4	2	231	49,8

CUADRO 3.16 PUNTARENAS: JUNTAS, ELECTORADO, PARTICIPACIÓN, VOTOS POR PARTIDO, NULOS, BLANCOS Y ABSTENCIONISMO, PARA PRESIDENCIA Y VICEPRESIDENCIAS DE LA REPÚBLICA, SEGÚN CANTÓN, DISTRITO ADMINISTRATIVO Y DISTRITO ELECTORAL
ELECCIONES 1 DE ABRIL 2018

CANTÓN, DISTRITO ADMINISTRATIVO Y DISTRITO ELECTORAL	JUNTAS	ELECTORADO	VOTOS RECIBIDOS							ABSTENCIONISMO	
			TOTAL GENERAL	% PARTICIPACIÓN	VOTOS VÁLIDOS			NULOS	BLANCOS	ABSOLUTO	%
					TOTAL	ACCIÓN CIUDADANA	RESTAURACIÓN NACIONAL				
LAS VEGAS DE RÍO CHÁNGUENA	1	103	30	29,1	30	18	12	-	-	73	70,9
LA BONGA	1	268	167	62,3	165	39	126	1	1	101	37,7
PARAÍSO	1	220	90	40,9	87	37	50	1	2	130	59,1
SAN LUIS DE RÍO LIMÓN	1	49	19	38,8	19	2	17	-	-	30	61,2
CACIQUE	1	58	22	37,9	20	3	17	2	-	36	62,1
CAÑO BRAVO	1	131	57	43,5	55	14	41	2	-	74	56,5
DISTRITO 8 BIOLLEY	5	1 625	829	51,0	820	388	432	9	-	796	49,0
NARANJOS	1	234	107	45,7	107	61	46	-	-	127	54,3
LA PUNA	1	181	97	53,6	95	25	70	2	-	84	46,4
COLORADO	1	528	297	56,3	296	168	128	1	-	231	43,8
EL CARMEN	2	682	328	48,1	322	134	188	6	-	354	51,9
DISTRITO 9 BRUNKA	5	2 217	1 251	56,4	1 228	511	717	16	7	966	43,6
SAN RAFAEL DE BRUNKA	2	805	404	50,2	399	221	178	4	1	401	49,8
SANTA MARTA	2	1 091	686	62,9	668	231	437	12	6	405	37,1
CAÑAS	1	321	161	50,2	161	59	102	-	-	160	49,8
CANTÓN 4 MONTES DE ORO	26	10 241	7 035	68,7	6 966	3 759	3 207	57	12	3 206	31,3
DISTRITO 1 MIRAMAR	16	6 704	4 672	69,7	4 634	2 535	2 099	31	7	2 032	30,3
MIRAMAR	9	4 861	3 411	70,2	3 389	1 939	1 450	18	4	1 450	29,8
ZAGALA VIEJA	1	215	113	52,6	112	61	51	1	-	102	47,4
RÍO SECO	1	75	45	60,0	45	31	14	-	-	30	40,0
TAJO ALTO	1	139	106	76,3	106	55	51	-	-	33	23,7
H.A. FRAY CASIANO DE MADRID	1	39	21	53,8	21	12	9	-	-	18	46,2
LINDA VISTA	3	1 375	976	71,0	961	437	524	12	3	399	29,0
DISTRITO 2 LA UNIÓN	4	966	647	67,0	636	310	326	8	3	319	33,0
LA UNIÓN	1	194	102	52,6	100	44	56	1	1	92	47,4
PALMITAL	1	268	186	69,4	178	109	69	6	2	82	30,6
CEDRAL	1	337	234	69,4	233	121	112	1	-	103	30,6
LAGUNA	1	167	125	74,9	125	36	89	-	-	42	25,1
DISTRITO 3 SAN ISIDRO	6	2 571	1 716	66,7	1 696	914	782	18	2	855	33,3
CIRUELAS	1	62	30	48,4	30	24	6	-	-	32	51,6
SAN ISIDRO [TIGRE]	2	1 243	869	69,9	858	485	373	10	1	374	30,1

CUADRO 3.16 PUNTARENAS: JUNTAS, ELECTORADO, PARTICIPACIÓN, VOTOS POR PARTIDO, NULOS, BLANCOS Y ABSTENCIONISMO, PARA PRESIDENCIA Y VICEPRESIDENCIAS DE LA REPÚBLICA, SEGÚN CANTÓN, DISTRITO ADMINISTRATIVO Y DISTRITO ELECTORAL
ELECCIONES 1 DE ABRIL 2018

CANTÓN, DISTRITO ADMINISTRATIVO Y DISTRITO ELECTORAL	JUNTAS	ELECTORADO	VOTOS RECIBIDOS							ABSTENCIONISMO	
			TOTAL GENERAL	% PARTICIPACIÓN	VOTOS VÁLIDOS			NULOS	BLANCOS	ABSOLUTO	%
					TOTAL	ACCIÓN CIUDADANA	RESTAURACIÓN NACIONAL				
SANTA ROSA	3	1 266	817	64,5	808	405	403	8	1	449	35,5
CANTÓN 5 OSA	59	22 210	11 808	53,2	11 661	4 183	7 478	123	24	10 402	46,8
DISTRITO 1 PUERTO CORTÉS	14	6 164	3 344	54,3	3 301	1 309	1 992	41	2	2 820	45,7
PUERTO CORTÉS	6	3 217	1 718	53,4	1 696	772	924	20	2	1 499	46,6
CORONADO	2	731	364	49,8	361	109	252	3	-	367	50,2
OJOCHAL	1	498	311	62,4	306	48	258	5	-	187	37,6
SAN BUENAVENTURA	1	318	177	55,7	176	51	125	1	-	141	44,3
OJO DE AGUA	3	1 284	716	55,8	704	308	396	12	-	568	44,2
BALSAR ARRIBA	1	116	58	50,0	58	21	37	-	-	58	50,0
DISTRITO 2 PALMAR	18	7 505	4 057	54,1	4 012	1 468	2 544	36	9	3 448	45,9
PALMAR NORTE	6	3 124	1 755	56,2	1 737	730	1 007	16	2	1 369	43,8
PALMAR SUR	3	1 536	790	51,4	777	305	472	10	3	746	48,6
OLLA CERO O SANTA EDUVIGIS	1	343	227	66,2	224	48	176	2	1	116	33,8
SAN FRANCISCO DE RÍO TINOCO	2	690	348	50,4	347	99	248	1	-	342	49,6
FINCA SEIS-ONCE	2	1 085	594	54,7	588	187	401	5	1	491	45,3
FINCA DOS-CUATRO	1	352	157	44,6	155	37	118	-	2	195	55,4
CAÑABLANCAL	1	211	110	52,1	108	42	66	2	-	101	47,9
EL PROGRESO	1	121	54	44,6	54	13	41	-	-	67	55,4
H.A. PALMAR SUR	1	43	22	51,2	22	7	15	-	-	21	48,8
DISTRITO 3 SIERPE	9	1 783	864	48,5	854	211	643	9	1	919	51,5
SIERPE	2	881	416	47,2	412	106	306	4	-	465	52,8
MOGOS	1	107	40	37,4	39	9	30	1	-	67	62,6
SÁBALO	1	67	44	65,7	44	2	42	-	-	23	34,3
RINCÓN DEL GOLFO	1	252	109	43,3	109	32	77	-	-	143	56,7
CHOCUACO ARRIBA	1	122	72	59,0	69	18	51	2	1	50	41,0
MIRAMAR	1	101	39	38,6	38	12	26	1	-	62	61,4
JALACA [PARTE SUR]	1	131	67	51,1	67	16	51	-	-	64	48,9
FINCA GUANACASTE [PARTE OESTE]	1	122	77	63,1	76	16	60	1	-	45	36,9
DISTRITO 4 BAHÍA BALLENA	6	2 589	1 410	54,5	1 398	530	868	8	4	1 179	45,5
DOMINICALITO	2	670	372	55,5	367	110	257	3	2	298	44,5
UVITA	4	1 919	1 038	54,1	1 031	420	611	5	2	881	45,9

CUADRO 3.16 PUNTARENAS: JUNTAS, ELECTORADO, PARTICIPACIÓN, VOTOS POR PARTIDO, NULOS, BLANCOS Y ABSTENCIONISMO, PARA PRESIDENCIA Y VICEPRESIDENCIAS DE LA REPÚBLICA, SEGÚN CANTÓN, DISTRITO ADMINISTRATIVO Y DISTRITO ELECTORAL
ELECCIONES 1 DE ABRIL 2018

CANTÓN, DISTRITO ADMINISTRATIVO Y DISTRITO ELECTORAL	JUNTAS	ELECTORADO	VOTOS RECIBIDOS							ABSTENCIONISMO	
			TOTAL GENERAL	% PARTICIPACIÓN	VOTOS VÁLIDOS			NULOS	BLANCOS	ABSOLUTO	%
					TOTAL	ACCIÓN CIUDADANA	RESTAURACIÓN NACIONAL				
DISTRITO 5 PIEDRAS BLANCAS	7	3 071	1 584	51,6	1 558	494	1 064	21	5	1 487	48,4
PIEDRAS BLANCAS	2	1 211	610	50,4	600	175	425	8	2	601	49,6
GUARIA	1	313	198	63,3	196	59	137	2	-	115	36,7
LA NAVIDAD	1	294	169	57,5	166	67	99	2	1	125	42,5
VENECIA	2	1 150	551	47,9	542	175	367	8	1	599	52,1
SINAÍ	1	103	56	54,4	54	18	36	1	1	47	45,6
DISTRITO 6 BAHÍA DRAKE	5	1 098	549	50,0	538	171	367	8	3	549	50,0
DRAKE	1	599	280	46,7	277	87	190	3	-	319	53,3
RIYITO DE SIERPE	1	76	39	51,3	37	16	21	-	2	37	48,7
RANCHO QUEMADO O DELICIAS	1	121	72	59,5	70	18	52	1	1	49	40,5
LOS PLANES	1	213	105	49,3	103	36	67	2	-	108	50,7
ALTO LAGUNA	1	89	53	59,6	51	14	37	2	-	36	40,4
CANTÓN 6 AGUIRRE	45	19 595	11 097	56,6	10 997	4 838	6 159	80	20	8 498	43,4
DISTRITO 1 QUEPOS	30	14 634	8 214	56,1	8 144	3 672	4 472	60	10	6 420	43,9
QUEPOS	8	4 283	2 521	58,9	2 503	1 374	1 129	15	3	1 762	41,1
CERRITOS	1	299	191	63,9	189	37	152	2	-	108	36,1
DAMAS	1	506	296	58,5	292	122	170	4	-	210	41,5
SAN RAFAEL [CERROS]	2	978	543	55,5	538	140	398	3	2	435	44,5
RONCADOR	1	577	278	48,2	278	82	196	-	-	299	51,8
MARÍTIMA	1	163	81	49,7	78	22	56	2	1	82	50,3
PAQUITA	2	1 036	591	57,0	580	284	296	10	1	445	43,0
LA INMACULADA	7	3 738	2 038	54,5	2 029	800	1 229	9	-	1 700	45,5
MANUEL ANTONIO	3	1 273	727	57,1	716	372	344	10	1	546	42,9
BOCA VIEJA	2	1 192	670	56,2	666	368	298	3	1	522	43,8
COCAL	1	569	263	46,2	262	63	199	-	1	306	53,8
H.A. PAQUITA	1	20	15	75,0	13	8	5	2	-	5	25,0
DISTRITO 2 SAVEGRE	9	2 335	1 377	59,0	1 359	557	802	12	6	958	41,0
PASITO	1	158	79	50,0	79	33	46	-	-	79	50,0
MATAPALO	1	619	341	55,1	338	148	190	3	-	278	44,9
HATILLO VIEJO [SANTA MARTA]	1	476	309	64,9	300	111	189	5	4	167	35,1
PUNTO DE MIRA	1	72	47	65,3	47	14	33	-	-	25	34,7

CUADRO 3.16 PUNTARENAS: JUNTAS, ELECTORADO, PARTICIPACIÓN, VOTOS POR PARTIDO, NULOS, BLANCOS Y ABSTENCIONISMO, PARA PRESIDENCIA Y VICEPRESIDENCIAS DE LA REPÚBLICA, SEGÚN CANTÓN, DISTRITO ADMINISTRATIVO Y DISTRITO ELECTORAL
ELECCIONES 1 DE ABRIL 2018

CANTÓN, DISTRITO ADMINISTRATIVO Y DISTRITO ELECTORAL	JUNTAS	ELECTORADO	VOTOS RECIBIDOS							ABSTENCIONISMO	
			TOTAL GENERAL	% PARTICIPACIÓN	VOTOS VÁLIDOS			NULOS	BLANCOS	ABSOLUTO	%
					TOTAL	ACCIÓN CIUDADANA	RESTAURACIÓN NACIONAL				
DOS BOCAS	1	75	39	52,0	37	18	19	2	-	36	48,0
TIERRAS MORENAS	1	62	26	41,9	26	16	10	-	-	36	58,1
SILENCIO	1	414	248	59,9	247	68	179	1	-	166	40,1
SANTO DOMINGO	1	139	89	64,0	87	35	52	-	2	50	36,0
PORTALÓN	1	320	199	62,2	198	114	84	1	-	121	37,8
DISTRITO 3 NARANJITO	6	2 626	1 506	57,3	1 494	609	885	8	4	1 120	42,7
NARANJITO	2	1 046	658	62,9	656	319	337	2	-	388	37,1
VILLANUEVA	1	515	322	62,5	320	147	173	1	1	193	37,5
LONDRES	2	784	423	54,0	417	119	298	4	2	361	46,0
SÁBALO	1	281	103	36,7	101	24	77	1	1	178	63,3
CANTÓN 7 GOLFITO	68	29 563	15 090	51,0	14 859	6 007	8 852	195	36	14 473	49,0
DISTRITO 1 GOLFITO	18	8 880	4 174	47,0	4 112	2 092	2 020	53	9	4 706	53,0
GOLFITO	7	4 088	2 009	49,1	1 986	1 121	865	22	1	2 079	50,9
FLORIDA [AGUADA]	1	126	23	18,3	23	12	11	-	-	103	81,7
LA MONA	4	2 445	1 083	44,3	1 061	435	626	20	2	1 362	55,7
KILÓMETRO 16	1	410	184	44,9	182	116	66	1	1	226	55,1
CACAO	1	124	32	25,8	32	16	16	-	-	92	74,2
RESIDENCIAL UREÑA	2	1 222	594	48,6	583	268	315	7	4	628	51,4
KILÓMETRO 20	1	442	234	52,9	230	113	117	3	1	208	47,1
H.A .GOLFITO	1	23	15	65,2	15	11	4	-	-	8	34,8
DISTRITO 2 PUERTO JIMÉNEZ	13	6 176	3 270	52,9	3 223	1 334	1 889	39	8	2 906	47,1
PUERTO JIMÉNEZ	5	2 453	1 403	57,2	1 384	710	674	16	3	1 050	42,8
LA PALMA O INDEPENDENCIA	3	1 817	880	48,4	860	318	542	17	3	937	51,6
CAÑAZA DE JIMÉNEZ	2	1 123	557	49,6	551	144	407	4	2	566	50,4
BOCA GALLARDO DE SÁNDALO	2	701	400	57,1	399	149	250	1	-	301	42,9
CARBONERA	1	82	30	36,6	29	13	16	1	-	52	63,4
DISTRITO 3 GUAYCARÁ	23	10 147	5 503	54,2	5 410	1 846	3 564	79	14	4 644	45,8
VILLA BRICEÑO	2	1 150	587	51,0	577	180	397	8	2	563	49,0
RÍO CLARO	11	6 153	3 343	54,3	3 281	1 201	2 080	50	12	2 810	45,7
LLANO BONITO	1	88	32	36,4	32	11	21	-	-	56	63,6
UNIÓN DE COTO NORTE	1	70	27	38,6	27	-	27	-	-	43	61,4

CUADRO 3.16 PUNTARENAS: JUNTAS, ELECTORADO, PARTICIPACIÓN, VOTOS POR PARTIDO, NULOS, BLANCOS Y ABSTENCIONISMO, PARA PRESIDENCIA Y VICEPRESIDENCIAS DE LA REPÚBLICA, SEGÚN CANTÓN, DISTRITO ADMINISTRATIVO Y DISTRITO ELECTORAL
ELECCIONES 1 DE ABRIL 2018

CANTÓN, DISTRITO ADMINISTRATIVO Y DISTRITO ELECTORAL	JUNTAS	ELECTORADO	VOTOS RECIBIDOS							ABSTENCIONISMO	
			TOTAL GENERAL	% PARTICIPACIÓN	VOTOS VÁLIDOS			NULOS	BLANCOS	ABSOLUTO	%
					TOTAL	ACCIÓN CIUDADANA	RESTAURACIÓN NACIONAL				
VALLE DE LOS CEDROS O SAN MIGUEL	1	61	33	54,1	33	12	21	-	-	28	45,9
CARACOL NORTE [PARTE]	1	157	73	46,5	72	27	45	1	-	84	53,5
VIQUILLAS	2	767	450	58,7	437	141	296	13	-	317	41,3
LA LUCHA	1	149	91	61,1	89	21	68	2	-	58	38,9
SAN RAMÓN	2	1 060	619	58,4	615	207	408	4	-	441	41,6
FINCA 54	1	492	248	50,4	247	46	201	1	-	244	49,6
DISTRITO 4 PAVÓN	14	4 360	2 143	49,2	2 114	735	1 379	24	5	2 217	50,8
CONTE DE PAVÓN	2	878	399	45,4	394	123	271	4	1	479	54,6
ZANCUDO [PUERTO NUEVO]	1	250	114	45,6	111	57	54	2	1	136	54,4
LA FORTUNA DE COTO	1	92	42	45,7	42	23	19	-	-	50	54,3
LA VIRGEN	1	414	166	40,1	163	83	80	3	-	248	59,9
PUNTA BANCO [NICARAGUA]	1	275	157	57,1	156	62	94	1	-	118	42,9
BAHÍA DE PAVÓN [COCAL AMARILLO]	1	421	229	54,4	227	101	126	-	2	192	45,6
LA PEÑA DE BURICA	1	201	35	17,4	35	6	29	-	-	166	82,6
GUAYMÍ DE BURICA	1	216	131	60,6	130	14	116	1	-	85	39,4
ALTO CONTE [MOLO DUBTDO]	1	282	135	47,9	134	24	110	1	-	147	52,1
PROGRESO DE CONTEBURICA	1	221	143	64,7	139	44	95	3	1	78	35,3
ESCUADRA	1	369	193	52,3	190	83	107	3	-	176	47,7
GEMELAS [RÍO CLARO DE PAVÓN]	1	390	245	62,8	243	41	202	2	-	145	37,2
ESPERANZA	1	351	154	43,9	150	74	76	4	-	197	56,1
CANTÓN 8 COTO BRUS	71	29 923	17 142	57,3	16 870	8 728	8 142	215	57	12 781	42,7
DISTRITO 1 SAN VITO	20	9 171	5 615	61,2	5 555	3 100	2 455	46	14	3 556	38,8
SAN VITO	6	3 354	2 044	60,9	2 020	1 199	821	18	6	1 310	39,1
BAJO REYES	1	538	305	56,7	303	153	150	1	1	233	43,3
LOURDES	2	980	517	52,8	510	273	237	5	2	463	47,2
SANTA CLARA	1	321	220	68,5	217	148	69	3	-	101	31,5
PIEDRA PINTADA	1	548	376	68,6	372	214	158	4	-	172	31,4
LINDA VISTA [ALTO ZONCHO]	1	422	291	69,0	290	176	114	1	-	131	31,0
AGUAS CLARAS	2	890	565	63,5	561	311	250	2	2	325	36,5
MARAVILLA	1	181	125	69,1	125	72	53	-	-	56	30,9
BARRIO CANADÁ	3	1 389	859	61,8	846	436	410	11	2	530	38,2

CUADRO 3.16 PUNTARENAS: JUNTAS, ELECTORADO, PARTICIPACIÓN, VOTOS POR PARTIDO, NULOS, BLANCOS Y ABSTENCIONISMO, PARA PRESIDENCIA Y VICEPRESIDENCIAS DE LA REPÚBLICA, SEGÚN CANTÓN, DISTRITO ADMINISTRATIVO Y DISTRITO ELECTORAL
ELECCIONES 1 DE ABRIL 2018

CANTÓN, DISTRITO ADMINISTRATIVO Y DISTRITO ELECTORAL	JUNTAS	ELECTORADO	VOTOS RECIBIDOS							ABSTENCIONISMO	
			TOTAL GENERAL	% PARTICIPACIÓN	VOTOS VÁLIDOS			NULOS	BLANCOS	ABSOLUTO	%
					TOTAL	ACCIÓN CIUDADANA	RESTAURACIÓN NACIONAL				
H.A. COTO BRUS	1	24	14	58,3	14	3	11	-	-	10	41,7
LA ISLA	1	524	299	57,1	297	115	182	1	1	225	42,9
DISTRITO 2 SABALITO	16	7 745	3 982	51,4	3 917	1 880	2 037	55	10	3 763	48,6
SABALITO	6	3 529	1 725	48,9	1 709	883	826	15	1	1 804	51,1
SAN MIGUEL DE LA FRONTERA	2	1 104	493	44,7	479	230	249	12	2	611	55,3
LAS MELLIZAS	1	497	241	48,5	237	98	139	4	-	256	51,5
LA LUCHA	2	782	432	55,2	420	198	222	10	2	350	44,8
LOS ÁNGELES DE SABALITO	1	173	114	65,9	110	63	47	3	1	59	34,1
SAN ANTONIO	2	879	504	57,3	496	244	252	5	3	375	42,7
SANTA TERESA	1	165	80	48,5	78	42	36	1	1	85	51,5
SAN RAMÓN	1	616	393	63,8	388	122	266	5	-	223	36,2
DISTRITO 3 AGUA BUENA	12	5 050	2 937	58,2	2 879	1 686	1 193	46	12	2 113	41,8
AGUA BUENA	4	2 384	1 461	61,3	1 434	828	606	20	7	923	38,7
CAÑAS GORDAS	2	686	318	46,4	311	196	115	6	1	368	53,6
COPAL	1	272	185	68,0	181	122	59	4	-	87	32,0
SAN FRANCISCO DE AGUA BUENA	2	785	441	56,2	429	256	173	8	4	344	43,8
CONCEPCIÓN	1	187	108	57,8	106	55	51	2	-	79	42,2
SANTA CECILIA DE AGUA BUENA	1	230	123	53,5	121	60	61	2	-	107	46,5
CAMPO TRES	1	506	301	59,5	297	169	128	4	-	205	40,5
DISTRITO 4 LIMONCITO	9	3 018	1 714	56,8	1 692	826	866	20	2	1 304	43,2
LIMONCITO DEL OESTE	1	193	110	57,0	109	58	51	1	-	83	43,0
LA UNIÓN DE LIMONCITO	1	369	219	59,3	216	126	90	3	-	150	40,7
SAN RAFAEL DE LIMONCITO	1	361	221	61,2	221	140	81	-	-	140	38,8
SABANILLA	1	527	322	61,1	320	154	166	2	-	205	38,9
EL VALLE	1	92	52	56,5	51	34	17	1	-	40	43,5
SAN GERARDO	1	113	75	66,4	73	31	42	2	-	38	33,6
SANTA RITA	1	314	192	61,1	189	117	72	2	1	122	38,9
LA CASONA [GUAYMÍ]	2	1 049	523	49,9	513	166	347	9	1	526	50,1
DISTRITO 5 PITTIER	6	1 772	994	56,1	970	406	564	17	7	778	43,9
MONTERREY	1	79	51	64,6	48	11	37	1	2	28	35,4
FILA MÉNDEZ	1	381	216	56,7	216	78	138	-	-	165	43,3
SANTA ELENA	1	522	280	53,6	278	139	139	1	1	242	46,4

CUADRO 3.16 PUNTARENAS: JUNTAS, ELECTORADO, PARTICIPACIÓN, VOTOS POR PARTIDO, NULOS, BLANCOS Y ABSTENCIONISMO, PARA PRESIDENCIA Y VICEPRESIDENCIAS DE LA REPÚBLICA, SEGÚN CANTÓN, DISTRITO ADMINISTRATIVO Y DISTRITO ELECTORAL
ELECCIONES 1 DE ABRIL 2018

CANTÓN, DISTRITO ADMINISTRATIVO Y DISTRITO ELECTORAL	JUNTAS	ELECTORADO	VOTOS RECIBIDOS							ABSTENCIONISMO	
			TOTAL GENERAL	% PARTICIPACIÓN	VOTOS VÁLIDOS			NULOS	BLANCOS	ABSOLUTO	%
					TOTAL	ACCIÓN CIUDADANA	RESTAURACIÓN NACIONAL				
AGUA CALIENTE	1	240	136	56,7	131	68	63	5	-	104	43,3
CAMAQUIRI	1	214	105	49,1	103	46	57	1	1	109	50,9
PALMIRA	1	336	206	61,3	194	64	130	9	3	130	38,7
DISTRITO 6 GUTIÉRREZ BRAUN	8	3 167	1 900	60,0	1 857	830	1 027	31	12	1 267	40,0
LA ADMINISTRACIÓN [GUTIÉRREZ BRAUN]	2	694	407	58,6	400	216	184	5	2	287	41,4
FILA GUINEA	1	507	343	67,7	339	137	202	4	-	164	32,3
FILA PINAR	1	284	188	66,2	181	44	137	5	2	96	33,8
FLOR DEL ROBLE	1	445	214	48,1	210	95	115	3	1	231	51,9
BRISAS	2	811	488	60,2	476	229	247	8	4	323	39,8
ROBLE	1	426	260	61,0	251	109	142	6	3	166	39,0
CANTÓN 9 PARRITA	34	12 052	6 924	57,5	6 841	3 123	3 718	69	14	5 128	42,5
DISTRITO 1 PARRITA	34	12 052	6 924	57,5	6 841	3 123	3 718	69	14	5 128	42,5
PARRITA	3	1 636	879	53,7	872	407	465	7	-	757	46,3
ESTERILLOS OESTE	1	468	233	49,8	231	139	92	2	-	235	50,2
CHIRES ARRIBA	1	157	86	54,8	84	51	33	1	1	71	45,2
SARDINAL SUR	1	169	103	60,9	100	28	72	3	-	66	39,1
LOMAS DE PARRITA	4	2 113	1 267	60,0	1 252	465	787	14	1	846	40,0
LOS ÁNGELES	2	684	460	67,3	454	192	262	4	2	224	32,7
EL TIGRE	2	1 109	558	50,3	548	194	354	6	4	551	49,7
CHIRRACA	1	91	61	67,0	61	53	8	-	-	30	33,0
SAN ISIDRO DE PLAYÓN	1	177	100	56,5	99	53	46	1	-	77	43,5
SURUBRES	1	168	97	57,7	93	37	56	2	2	71	42,3
PALO SECO [VIEJO]	1	269	166	61,7	165	41	124	1	-	103	38,3
VUELTA DE POCARES	1	188	127	67,6	125	72	53	2	-	61	32,4
POCARES	1	140	84	60,0	83	42	41	1	-	56	40,0
PORVENIR O LAS VEGAS	1	400	204	51,0	200	99	101	3	1	196	49,0
SAN RAFAEL NORTE [RÍO SECO]	1	417	247	59,2	245	108	137	2	-	170	40,8
ASENTAMIENTO PIRRIS [LAS PARCELAS]	1	539	280	51,9	277	110	167	3	-	259	48,1
ISLA DAMAS	1	36	9	25,0	9	4	5	-	-	27	75,0
PIRRÍS	1	83	45	54,2	45	34	11	-	-	38	45,8
BAMBÚ	1	78	45	57,7	43	20	23	2	-	33	42,3

CUADRO 3.16 PUNTARENAS: JUNTAS, ELECTORADO, PARTICIPACIÓN, VOTOS POR PARTIDO, NULOS, BLANCOS Y ABSTENCIONISMO, PARA PRESIDENCIA Y VICEPRESIDENCIAS DE LA REPÚBLICA, SEGÚN CANTÓN, DISTRITO ADMINISTRATIVO Y DISTRITO ELECTORAL
ELECCIONES 1 DE ABRIL 2018

CANTÓN, DISTRITO ADMINISTRATIVO Y DISTRITO ELECTORAL	JUNTAS	ELECTORADO	VOTOS RECIBIDOS							ABSTENCIONISMO	
			TOTAL GENERAL	% PARTICIPACIÓN	VOTOS VÁLIDOS			NULOS	BLANCOS	ABSOLUTO	%
					TOTAL	ACCIÓN CIUDADANA	RESTAURACIÓN NACIONAL				
VALLE VASCONIA [BARRO]	1	225	120	53,3	117	53	64	3	-	105	46,7
BEJUCO	1	255	137	53,7	137	64	73	-	-	118	46,3
LA JULIETA	3	1 790	1 164	65,0	1 155	606	549	7	2	626	35,0
PLAYÓN SUR	1	376	178	47,3	177	95	82	1	-	198	52,7
BANDERA	1	289	160	55,4	159	85	74	1	-	129	44,6
CARMEN [PARTE SUR]	1	195	114	58,5	110	71	39	3	1	81	41,5
CANTÓN 10 CORREDORES	70	34 163	17 995	52,7	17 763	6 286	11 477	178	54	16 168	47,3
DISTRITO 1 CORREDOR	32	14 715	8 349	56,7	8 259	3 156	5 103	77	13	6 366	43,3
NEILY	12	6 673	3 853	57,7	3 815	1 650	2 165	31	7	2 820	42,3
CAMPO DOS Y MEDIO	1	163	89	54,6	89	48	41	-	-	74	45,4
BAJO LOS INDIOS	1	261	156	59,8	152	55	97	4	-	105	40,2
COTO CUARENTA Y DOS	1	377	221	58,6	219	42	177	2	-	156	41,4
COTO CUARENTA Y SIETE	3	1 335	726	54,4	721	281	440	4	1	609	45,6
ABROJO NORTE [VEGAS DE RÍO ABROJO]	1	643	341	53,0	335	75	260	6	-	302	47,0
CAMPIÑA	1	444	267	60,1	266	119	147	1	-	177	39,9
LOS PLANES	1	172	67	39,0	67	41	26	-	-	105	61,0
CARMEN	3	1 607	950	59,1	932	276	656	18	-	657	40,9
RÍO BONITO DE NEILY	1	155	79	51,0	79	41	38	-	-	76	49,0
FORTUNA	2	893	492	55,1	484	193	291	6	2	401	44,9
ABROJO-MONTEZUMA	1	283	142	50,2	141	9	132	1	-	141	49,8
RÍO NUEVO	3	1 676	944	56,3	938	313	625	3	3	732	43,7
H.A. NEILY	1	33	22	66,7	21	13	8	1	-	11	33,3
DISTRITO 2 LA CUESTA	6	3 411	1 633	47,9	1 608	648	960	13	12	1 778	52,1
LA CUESTA	6	3 411	1 633	47,9	1 608	648	960	13	12	1 778	52,1
DISTRITO 3 CANOAS	18	9 033	4 278	47,4	4 219	1 394	2 825	44	15	4 755	52,6
CANOAS	5	2 951	1 250	42,4	1 230	490	740	16	4	1 701	57,6
BARRIO NUEVO DE VERACRUZ	2	812	403	49,6	394	116	278	6	3	409	50,4
COLORADO	1	489	235	48,1	231	54	177	2	2	254	51,9
MARIPOSA	1	269	163	60,6	158	53	105	1	4	106	39,4
SAN MARTÍN	1	483	248	51,3	245	73	172	3	-	235	48,7
DARIZARA	3	1 540	818	53,1	808	286	522	9	1	722	46,9

CUADRO 3.16 PUNTARENAS: JUNTAS, ELECTORADO, PARTICIPACIÓN, VOTOS POR PARTIDO, NULOS, BLANCOS Y ABSTENCIONISMO, PARA PRESIDENCIA Y VICEPRESIDENCIAS DE LA REPÚBLICA, SEGÚN CANTÓN, DISTRITO ADMINISTRATIVO Y DISTRITO ELECTORAL ELECCIONES 1 DE ABRIL 2018

CANTÓN, DISTRITO ADMINISTRATIVO Y DISTRITO ELECTORAL	JUNTAS	ELECTORADO	VOTOS RECIBIDOS							ABSTENCIONISMO	
			TOTAL GENERAL	% PARTICIPACIÓN	VOTOS VÁLIDOS			NULOS	BLANCOS	ABSOLUTO	%
					TOTAL	ACCIÓN CIUDADANA	RESTAURACIÓN NACIONAL				
BARRIO SAN JORGE	5	2 489	1 161	46,6	1 153	322	831	7	1	1 328	53,4
DISTRITO 4 LAUREL	14	7 004	3 735	53,3	3 677	1 088	2 589	44	14	3 269	46,7
LAUREL	4	2 410	1 275	52,9	1 258	359	899	12	5	1 135	47,1
BELLA LUZ	2	1 227	622	50,7	605	200	405	14	3	605	49,3
COLONIA LIBERTAD [KILÓMETRO 31]	1	461	285	61,8	283	65	218	1	1	176	38,2
LA NUBIA [KILÓMETRO 25]	1	275	170	61,8	165	64	101	5	-	105	38,2
CARACOL DE LA VACA	1	427	223	52,2	218	52	166	4	1	204	47,8
VEREH	1	401	199	49,6	196	44	152	2	1	202	50,4
VEGAS DEL RÍO LA VACA [NIBIRIBOTDA]	1	189	97	51,3	97	20	77	-	-	92	48,7
NARANJO	3	1 614	864	53,5	855	284	571	6	3	750	46,5
CANTÓN 11 GARABITO	22	11 771	6 201	52,7	6 119	3 532	2 587	65	17	5 570	47,3
DISTRITO 1 JACÓ	15	7 764	4 083	52,6	4 031	2 325	1 706	38	14	3 681	47,4
JACÓ	7	4 172	2 286	54,8	2 260	1 377	883	17	9	1 886	45,2
HERRADURA	5	2 709	1 406	51,9	1 390	725	665	15	1	1 303	48,1
PUEBLO NUEVO DE MONA	1	167	90	53,9	90	48	42	-	-	77	46,1
POCHOTAL	1	207	81	39,1	76	49	27	2	3	126	60,9
QUEBRADA AMARILLA	1	509	220	43,2	215	126	89	4	1	289	56,8
DISTRITO 2 TÁRCOLES	7	4 007	2 118	52,9	2 088	1 207	881	27	3	1 889	47,1
TÁRCOLES	2	1 136	544	47,9	536	257	279	7	1	592	52,1
QUEBRADA GANADO	3	1 778	1 066	60,0	1 048	633	415	16	2	712	40,0
LAGUNILLAS	2	1 093	508	46,5	504	317	187	4	-	585	53,5

[1/] En la resolución DGRA-039-2018 se realiza un cambio dentro del Padrón Nacional Electoral en las Juntas Receptoras de Votos número 5458 y 5459, modificando el dato del abstencionismo.

FUENTE: Tribunal Supremo de Elecciones.

CUADRO 3.17 LIMÓN: JUNTAS, ELECTORADO, PARTICIPACIÓN, VOTOS POR PARTIDO, NULOS, BLANCOS Y ABSTENCIONISMO, PARA PRESIDENCIA Y VICEPRESIDENCIAS DE LA REPÚBLICA, SEGÚN CANTÓN, DISTRITO ADMINISTRATIVO Y DISTRITO ELECTORAL ELECCIONES 1 DE ABRIL 2018

CANTÓN, DISTRITO ADMINISTRATIVO Y DISTRITO ELECTORAL	JUNTAS	ELECTORADO	VOTOS RECIBIDOS							ABSTENCIONISMO	
			TOTAL GENERAL	% PARTICIPACIÓN	VOTOS VÁLIDOS			NULOS	BLANCOS	ABSOLUTO	%
					TOTAL	ACCIÓN CIUDADANA	RESTAURACIÓN NACIONAL				
PROVINCIA LIMÓN	**550**	**272 633**	**152 946**	**56,1**	**150 876**	**55 277**	**95 599**	**1 754**	**316**	**119 625**	**43,9**
CANTÓN 1 LIMÓN	138	68 866	35 973	52,2	35 314	12 619	22 695	562	97	32 938	47,8
DISTRITO 1 LIMÓN	85	47 139	24 937	52,9	24 505	9 886	14 619	371	61	22 202	47,1
LIMÓN	11	6 427	3 366	52,4	3 297	1 636	1 661	57	12	3 061	47,6
CRISTÓBAL COLÓN	7	4 140	2 049	49,5	2 023	717	1 306	21	5	2 091	50,5
MOÍN	1	586	252	43,0	242	119	123	9	1	334	57,0
PUEBLO NUEVO O JAMAICA	8	4 508	2 518	55,9	2 479	1 064	1 415	35	4	1 990	44,1
LOS CORALES	10	5 518	3 206	58,1	3 154	1 559	1 595	45	7	2 312	41,9
LIMONCITO O BARRIO QUINTO	9	5 338	2 598	48,7	2 561	702	1 859	34	3	2 740	51,3
SANTA ROSA	1	265	128	48,3	127	46	81	1	-	137	51,7
SANTA EDUVIGIS	5	2 512	1 401	55,8	1 371	750	621	25	5	1 111	44,2
VILLA DEL MAR	5	2 478	1 318	53,2	1 297	405	892	19	2	1 160	46,8
LA COLINA	11	6 499	3 398	52,3	3 353	1 132	2 221	38	7	3 101	47,7
SAN JUAN	5	2 802	1 568	56,0	1 536	655	881	30	2	1 234	44,0
VALLE AURORA	1	301	147	48,8	146	33	113	1	-	154	51,2
H.A. VÍCTOR CASCO TORRES	1	27	15	55,6	14	8	6	1	-	12	44,4
URBANIZACIÓN PACUARE	9	5 185	2 648	51,1	2 589	901	1 688	48	11	2 537	48,9
CANGREJOS	1	553	325	58,8	316	159	157	7	2	228	41,2
DISTRITO 2 VALLE LA ESTRELLA	26	10 768	5 442	50,5	5 316	1 235	4 081	108	18	5 326	49,5
LA COLONIA	2	742	437	58,9	431	180	251	5	1	305	41,1
PENSHURT	2	950	461	48,5	450	147	303	10	1	489	51,5
VESTA	1	490	211	43,1	204	40	164	6	1	279	56,9
SAN ANDRÉS	3	1 704	807	47,4	798	120	678	8	1	897	52,6
BOCUARE	1	230	147	63,9	143	52	91	3	1	83	36,1
VALLE DE LAS ROSAS	2	828	463	55,9	455	103	352	6	2	365	44,1
PROGRESO	2	686	362	52,8	357	96	261	4	1	324	47,2
SAN RAFAEL	1	340	226	66,5	222	44	178	2	2	114	33,5
PANDORA ESTE [LA PLÁSTICA]	1	584	298	51,0	286	55	231	9	3	286	49,0
GUARIA	3	1 314	701	53,3	689	224	465	10	2	613	46,7

CUADRO 3.17 LIMÓN: JUNTAS, ELECTORADO, PARTICIPACIÓN, VOTOS POR PARTIDO, NULOS, BLANCOS Y ABSTENCIONISMO, PARA PRESIDENCIA Y VICEPRESIDENCIAS DE LA REPÚBLICA, SEGÚN CANTÓN, DISTRITO ADMINISTRATIVO Y DISTRITO ELECTORAL ELECCIONES 1 DE ABRIL 2018

CANTÓN, DISTRITO ADMINISTRATIVO Y DISTRITO ELECTORAL	JUNTAS	ELECTORADO	VOTOS RECIBIDOS							ABSTENCIONISMO	
			TOTAL GENERAL	% PARTICIPACIÓN	VOTOS VÁLIDOS			NULOS	BLANCOS	ABSOLUTO	%
					TOTAL	ACCIÓN CIUDADANA	RESTAURACIÓN NACIONAL				
ALTO CWEN	1	417	203	48,7	189	20	169	13	1	214	51,3
XIQIARI	1	562	169	30,1	161	13	148	7	1	393	69,9
SINOLI	1	202	69	34,2	66	1	65	3	-	133	65,8
CONCEPCIÓN	1	573	285	49,7	279	41	238	5	1	288	50,3
ALMIRANTE	1	379	206	54,4	194	76	118	12	-	173	45,6
GAVILAN [SHICALARBATA]	2	717	377	52,6	373	11	362	4	-	340	47,4
JAKKÜE [SITIO HILDA PARTE ESTE]	1	50	20	40,0	19	12	7	1	-	30	60,0
DISTRITO 3 RÍO BLANCO[1/]	15	5 653	2 795	49,1	2 747	764	1 983	40	8	2 903	50,9
LIVERPOOL	6	3 105	1 506	48,5	1 486	375	1 111	18	2	1 599	51,5
RÍO BLANCO	2	849	465	54,8	459	148	311	4	2	384	45,2
BRISAS DE VERAGUA	1	147	100	68,0	99	25	74	1	-	47	32,0
BÚFALO	2	694	356	51,3	352	116	236	3	1	338	48,7
SANTA RITA	1	220	135	61,4	131	38	93	4	-	85	38,6
C.P. BLANCO [SANDOVAL][1/]	2	594	217	34,0	205	58	147	9	3	422	66,0
LOMA LINDA	1	44	16	36,4	15	4	11	1	-	28	63,6
DISTRITO 4 MATAMA	12	5 306	2 799	52,8	2 746	734	2 012	43	10	2 507	47,2
LA BOMBA	2	1 002	548	54,7	538	194	344	9	1	454	45,3
WESTFALIA	1	223	132	59,2	128	53	75	4	-	91	40,8
BANANITO NORTE	2	1 042	496	47,6	487	102	385	4	5	546	52,4
BEVERLEY	3	1 326	678	51,1	667	191	476	11	-	648	48,9
AGUAS ZARCAS	1	300	208	69,3	205	37	168	2	1	92	30,7
DONDONIA	1	271	149	55,0	146	31	115	3	-	122	45,0
RÍO BANANO	2	1 142	588	51,5	575	126	449	10	3	554	48,5
CANTÓN 2 POCOCÍ[2/]	180	92 004	55 595	60,5	55 051	22 648	32 403	463	81	36 302	39,5
DISTRITO 1 GUÁPILES	42	22 990	15 180	66,0	15 033	7 832	7 201	126	21	7 810	34,0
GUÁPILES	24	14 069	9 458	67,2	9 359	5 247	4 112	82	17	4 611	32,8
FLORES [UNIÓN]	1	621	348	56,0	346	161	185	2	-	273	44,0
DIAMANTES	6	3 386	2 315	68,4	2 294	1 267	1 027	20	1	1 071	31,6
LA MARINA	2	740	468	63,2	465	150	315	3	-	272	36,8
BELLA VISTA	2	658	386	58,7	385	124	261	1	-	272	41,3
H.A. GUÁPILES	1	38	30	78,9	28	14	14	1	1	8	21,1

CUADRO 3.17 LIMÓN: JUNTAS, ELECTORADO, PARTICIPACIÓN, VOTOS POR PARTIDO, NULOS, BLANCOS Y ABSTENCIONISMO, PARA PRESIDENCIA Y VICEPRESIDENCIAS DE LA REPÚBLICA, SEGÚN CANTÓN, DISTRITO ADMINISTRATIVO Y DISTRITO ELECTORAL ELECCIONES 1 DE ABRIL 2018

CANTÓN, DISTRITO ADMINISTRATIVO Y DISTRITO ELECTORAL	JUNTAS	ELECTORADO	VOTOS RECIBIDOS							ABSTENCIONISMO	
			TOTAL GENERAL	% PARTICIPACIÓN	VOTOS VÁLIDOS			NULOS	BLANCOS	ABSOLUTO	%
					TOTAL	ACCIÓN CIUDADANA	RESTAURACIÓN NACIONAL				
TORO AMARILLO	6	3 478	2 175	62,5	2 156	869	1 287	17	2	1 303	37,5
DISTRITO 2 JIMÉNEZ	15	7 964	5 234	65,7	5 184	2 532	2 652	47	3	2 730	34,3
JIMÉNEZ	7	3 945	2 620	66,4	2 598	1 307	1 291	21	1	1 325	33,6
ANITA GRANDE	2	1 057	697	65,9	688	426	262	8	1	360	34,1
SUERRE	3	1 291	884	68,5	874	455	419	10	-	407	31,5
BUENOS AIRES	1	455	332	73,0	332	170	162	-	-	123	27,0
SAN MARTÍN	2	1 216	701	57,6	692	174	518	8	1	515	42,4
DISTRITO 3 RITA	35	16 955	9 977	58,8	9 872	3 427	6 445	90	15	6 978	41,2
LAS PALMITAS	3	1 407	801	56,9	793	295	498	8	-	606	43,1
RITA	9	5 320	3 407	64,0	3 364	1 362	2 002	35	8	1 913	36,0
SAN PEDRO	3	1 667	837	50,2	827	207	620	10	-	830	49,8
LAS MERCEDES [NÁJERA]	2	1 075	692	64,4	681	204	477	9	2	383	35,6
TICABÁN	3	1 540	792	51,4	790	275	515	2	-	748	48,6
LA TERESA	3	1 310	780	59,5	772	229	543	8	-	530	40,5
PRIMAVERA	2	885	511	57,7	507	128	379	3	1	374	42,3
SANTA ROSA	1	432	264	61,1	262	156	106	2	-	168	38,9
PATIO SAN CRISTÓBAL	1	498	276	55,4	273	72	201	2	1	222	44,6
CEDRAL	1	307	189	61,6	186	60	126	2	1	118	38,4
SECTOR 8 [SAN GERARDO]	3	1 484	777	52,4	769	229	540	7	1	707	47,6
CARLOTA	1	131	90	68,7	89	36	53	1	-	41	31,3
SAN FRANCISCO DE CAÑO SECO	1	239	120	50,2	120	42	78	-	-	119	49,8
PORVENIR	2	660	441	66,8	439	132	307	1	1	219	33,2
DISTRITO 4 ROXANA[2/]	24	10 746	5 932	55,8	5 870	1 951	3 919	54	8	4 707	44,2
LA CURIA [BUENOS AIRES]	1	211	115	54,5	114	21	93	1	-	96	45,5
ROXANA	7	4 042	2 400	59,4	2 375	877	1 498	20	5	1 642	40,6
LA MARAVILLA	2	840	373	44,4	371	77	294	2	-	467	55,6
CRUCE DE ROXANA [CRUCE DE ANABÁN]	1	424	249	58,7	246	93	153	2	1	175	41,3
SAN ANTONIO [EL HUMO]	5	2 497	1 534	61,4	1 520	559	961	13	1	963	38,6
C.P. ROXANA [MÓDULOS A-B-C][2/]	2	543	161	32,0	159	63	96	2	-	342	68,0
LA FORTUNA	1	144	81	56,3	81	6	75	-	-	63	43,8
LLANO BONITO	3	1 581	863	54,6	849	189	660	13	1	718	45,4

CUADRO 3.17 LIMÓN: JUNTAS, ELECTORADO, PARTICIPACIÓN, VOTOS POR PARTIDO, NULOS, BLANCOS Y ABSTENCIONISMO, PARA PRESIDENCIA Y VICEPRESIDENCIAS DE LA REPÚBLICA, SEGÚN CANTÓN, DISTRITO ADMINISTRATIVO Y DISTRITO ELECTORAL ELECCIONES 1 DE ABRIL 2018

CANTÓN, DISTRITO ADMINISTRATIVO Y DISTRITO ELECTORAL	JUNTAS	ELECTORADO	VOTOS RECIBIDOS							ABSTENCIONISMO	
			TOTAL GENERAL	% PARTICIPACIÓN	VOTOS VÁLIDOS			NULOS	BLANCOS	ABSOLUTO	%
					TOTAL	ACCIÓN CIUDADANA	RESTAURACIÓN NACIONAL				
C.P. ROXANA [MÓDULOS D-E][2/]	1	422	133	37,5	132	60	72	1	-	222	62,5
C.P. ROXANA [MODULO AGROPECUARIO]	1	42	23	54,8	23	6	17	-	-	19	45,2
DISTRITO 5 CARIARI	47	24 865	14 259	57,3	14 126	4 841	9 285	107	26	10 606	42,7
CAMPO KENNEDY	15	8 790	5 033	57,3	4 983	1 899	3 084	41	9	3 757	42,7
BANAMOLA	3	1 470	779	53,0	773	219	554	4	2	691	47,0
CAMPO CINCO [SEMILLERO]	6	3 329	1 970	59,2	1 956	622	1 334	11	3	1 359	40,8
LOS ÁNGELES	3	1 505	941	62,5	930	264	666	10	1	564	37,5
CAMPO DOS	2	827	513	62,0	508	187	321	3	2	314	38,0
CUATRO ESQUINAS	3	1 605	891	55,5	881	303	578	9	1	714	44,5
EL CEIBO	1	350	189	54,0	186	84	102	1	2	161	46,0
ASTÚA Y PIRIE	7	3 881	2 248	57,9	2 233	728	1 505	14	1	1 633	42,1
PROGRESO	6	3 054	1 663	54,5	1 645	525	1 120	13	5	1 391	45,5
H.A. CARIARI	1	54	32	59,3	31	10	21	1	-	22	40,7
DISTRITO 6 COLORADO	4	1 679	680	40,5	671	256	415	8	1	999	59,5
BARRA DEL COLORADO	1	410	145	35,4	142	69	73	3	-	265	64,6
BOCA TORTUGUERO	1	642	266	41,4	260	104	156	5	1	376	58,6
SAN GERARDO	1	531	229	43,1	229	74	155	-	-	302	56,9
LINDA VISTA	1	96	40	41,7	40	9	31	-	-	56	58,3
DISTRITO 7 LA COLONIA	13	6 805	4 333	63,7	4 295	1 809	2 486	31	7	2 472	36,3
SAN RAFAEL	7	3 855	2 599	67,4	2 580	1 169	1 411	16	3	1 256	32,6
CASCADAS	4	2 150	1 248	58,0	1 233	465	768	12	3	902	42,0
SAN BOSCO	2	800	486	60,8	482	175	307	3	1	314	39,3
CANTÓN 3 SIQUIRRES	86	40 171	22 701	56,5	22 386	8 048	14 338	262	53	17 470	43,5
DISTRITO 1 SIQUIRRES	46	22 994	12 900	56,1	12 712	4 662	8 050	158	30	10 094	43,9
SIQUIRRES	14	7 966	4 574	57,4	4 505	1 925	2 580	59	10	3 392	42,6
SANTO DOMINGO [PUEBLO NUEVO]	2	1 207	619	51,3	610	157	453	5	4	588	48,7
SAN ALBERTO NUEVO	1	438	217	49,5	216	49	167	1	-	221	50,5
SAN ALEJO-SANTA MARTA	2	809	493	60,9	478	315	163	12	3	316	39,1
EL COCO	2	693	457	65,9	452	186	266	5	-	236	34,1
IMPERIO	2	962	459	47,7	454	127	327	4	1	503	52,3

CUADRO 3.17 LIMÓN: JUNTAS, ELECTORADO, PARTICIPACIÓN, VOTOS POR PARTIDO, NULOS, BLANCOS Y ABSTENCIONISMO, PARA PRESIDENCIA Y VICEPRESIDENCIAS DE LA REPÚBLICA, SEGÚN CANTÓN, DISTRITO ADMINISTRATIVO Y DISTRITO ELECTORAL ELECCIONES 1 DE ABRIL 2018

CANTÓN, DISTRITO ADMINISTRATIVO Y DISTRITO ELECTORAL	JUNTAS	ELECTORADO	VOTOS RECIBIDOS							ABSTENCIONISMO	
			TOTAL GENERAL	% PARTICIPACIÓN	VOTOS VÁLIDOS			NULOS	BLANCOS	ABSOLUTO	%
					TOTAL	ACCIÓN CIUDADANA	RESTAURACIÓN NACIONAL				
INDIANA TRES	2	802	451	56,2	448	67	381	3	-	351	43,8
BOCA DE PARISMINA	1	264	118	44,7	117	88	29	1	-	146	55,3
MARYLAND	2	949	511	53,8	502	171	331	8	1	438	46,2
GUAYACÁN	1	209	129	61,7	127	73	54	2	-	80	38,3
LUCHA	1	221	118	53,4	118	29	89	-	-	103	46,6
LA ESPERANZA	1	140	78	55,7	78	13	65	-	-	62	44,3
COCAL	2	783	426	54,4	419	97	322	5	2	357	45,6
SAN MARTIN	13	7 551	4 250	56,3	4 188	1 365	2 823	53	9	3 301	43,7
DISTRITO 2 PACUARITO	12	5 102	2 536	49,7	2 496	697	1 799	34	6	2 566	50,3
PACUARITO	2	694	354	51,0	345	96	249	6	3	340	49,0
CIMARRONES	3	1 719	883	51,4	871	295	576	11	1	836	48,6
PERLA	2	781	416	53,3	411	102	309	5	-	365	46,7
MADRE DE DIOS	1	263	118	44,9	115	25	90	3	-	145	55,1
SAN CARLOS	1	591	326	55,2	322	85	237	4	-	265	44,8
FREEMAN	1	464	167	36,0	166	21	145	-	1	297	64,0
CULTIVEZ	1	461	222	48,2	217	50	167	4	1	239	51,8
ALTO LAS BRISAS DE PACUARITO	1	129	50	38,8	49	23	26	1	-	79	61,2
DISTRITO 3 FLORIDA	5	1 431	939	65,6	933	363	570	4	2	492	34,4
FLORIDA	2	1 048	670	63,9	664	198	466	4	2	378	36,1
SAN ANTONIO	1	217	157	72,4	157	101	56	-	-	60	27,6
SAN JOSÉ O BAJOS DE PASCUA [ESTACIÓN]	1	86	56	65,1	56	35	21	-	-	30	34,9
SAN ISIDRO O ALTOS DE PASCUA	1	80	56	70,0	56	29	27	-	-	24	30,0
DISTRITO 4 GERMANIA	5	2 090	1 271	60,8	1 256	506	750	13	2	819	39,2
MILANO O NEGUEV	1	497	272	54,7	271	90	181	-	1	225	45,3
GERMANIA	2	715	448	62,7	441	162	279	6	1	267	37,3
HEREDIANA	2	878	551	62,8	544	254	290	7	-	327	37,2
DISTRITO 5 EL CAIRO	10	4 622	2 566	55,5	2 533	838	1 695	29	4	2 056	44,5
EL CAIRO	7	3 810	2 109	55,4	2 080	725	1 355	25	4	1 701	44,6
SEIS AMIGOS	1	205	116	56,6	116	15	101	-	-	89	43,4
EL PEJE	1	518	297	57,3	293	82	211	4	-	221	42,7
BELLAVISTA	1	89	44	49,4	44	16	28	-	-	45	50,6

CUADRO 3.17 LIMÓN: JUNTAS, ELECTORADO, PARTICIPACIÓN, VOTOS POR PARTIDO, NULOS, BLANCOS Y ABSTENCIONISMO, PARA PRESIDENCIA Y VICEPRESIDENCIAS DE LA REPÚBLICA, SEGÚN CANTÓN, DISTRITO ADMINISTRATIVO Y DISTRITO ELECTORAL ELECCIONES 1 DE ABRIL 2018

CANTÓN, DISTRITO ADMINISTRATIVO Y DISTRITO ELECTORAL	JUNTAS	ELECTORADO	VOTOS RECIBIDOS							ABSTENCIONISMO	
			TOTAL GENERAL	% PARTICIPACIÓN	VOTOS VÁLIDOS			NULOS	BLANCOS	ABSOLUTO	%
					TOTAL	ACCIÓN CIUDADANA	RESTAURACIÓN NACIONAL				
DISTRITO 6 LA ALEGRÍA	8	3 932	2 489	63,3	2 456	982	1 474	24	9	1 443	36,7
ALEGRÍA	3	1 537	1 045	68,0	1 032	497	535	11	2	492	32,0
ALTO HEREDIANA [SAN ISIDRO]	4	1 928	1 152	59,8	1 136	390	746	10	6	776	40,2
PORTÓN IBERIA	1	467	292	62,5	288	95	193	3	1	175	37,5
CANTÓN 4 TALAMANCA	46	20 870	10 128	48,5	9 937	2 943	6 994	165	26	10 742	51,5
DISTRITO 1 BRATSI	12	5 831	3 052	52,3	2 996	754	2 242	46	10	2 779	47,7
BRATSI [BAMBÚ O DON DIEGO]	1	449	237	52,8	233	68	165	3	1	212	47,2
BRIBRÍ [FIELDS]	5	3 046	1 521	49,9	1 497	426	1 071	22	2	1 525	50,1
SHIROLES [XIROLES]	4	2 007	1 053	52,5	1 028	198	830	19	6	954	47,5
SIBUJÚ	1	313	232	74,1	230	57	173	1	1	81	25,9
H.A. SANTA LUISA	1	16	9	56,3	8	5	3	1	-	7	43,8
DISTRITO 2 SIXAOLA	10	4 657	2 154	46,3	2 126	644	1 482	24	4	2 503	53,7
SIXAOLA	3	1 395	544	39,0	536	181	355	7	1	851	61,0
PARAÍSO	3	1 503	692	46,0	683	204	479	8	1	811	54,0
GANDOCA	1	204	124	60,8	121	21	100	3	-	80	39,2
DAYTONIA	1	602	268	44,5	266	86	180	2	-	334	55,5
MARGARITA	2	953	526	55,2	520	152	368	4	2	427	44,8
DISTRITO 3 CAHUITA	12	5 719	2 877	50,3	2 829	1 117	1 712	39	9	2 842	49,7
CAHUITA	2	1 050	512	48,8	503	270	233	9	-	538	51,2
PUERTO VIEJO	3	1 557	737	47,3	723	353	370	10	4	820	52,7
MANZANILLO	1	315	170	54,0	167	72	95	2	1	145	46,0
HOME CREEK	4	2 071	1 089	52,6	1 079	270	809	7	3	982	47,4
DINDIRÍ O CARBÓN DOS	1	135	74	54,8	72	34	38	1	1	61	45,2
BORDÓN	1	591	295	49,9	285	118	167	10	-	296	50,1
DISTRITO 4 TELIRE	12	4 663	2 045	43,9	1 986	428	1 558	56	3	2 618	56,1
AMUBRI	4	1 911	838	43,9	807	204	603	30	1	1 073	56,1
COROMA [COLOQCHA]	1	410	209	51,0	208	25	183	1	-	201	49,0
KATSI	2	656	222	33,8	216	47	169	4	2	434	66,2
SEPEQUE	2	1 030	507	49,2	498	107	391	9	-	523	50,8
BAJO TELIRE [BAJO BLEY]	1	202	83	41,1	77	20	57	6	-	119	58,9
YORKIN	1	225	103	45,8	101	23	78	2	-	122	54,2

CUADRO 3.17 LIMÓN: JUNTAS, ELECTORADO, PARTICIPACIÓN, VOTOS POR PARTIDO, NULOS, BLANCOS Y ABSTENCIONISMO, PARA PRESIDENCIA Y VICEPRESIDENCIAS DE LA REPÚBLICA, SEGÚN CANTÓN, DISTRITO ADMINISTRATIVO Y DISTRITO ELECTORAL ELECCIONES 1 DE ABRIL 2018

CANTÓN, DISTRITO ADMINISTRATIVO Y DISTRITO ELECTORAL	JUNTAS	ELECTORADO	VOTOS RECIBIDOS							ABSTENCIONISMO	
			TOTAL GENERAL	% PARTICIPACIÓN	VOTOS VÁLIDOS			NULOS	BLANCOS	ABSOLUTO	%
					TOTAL	ACCIÓN CIUDADANA	RESTAURACIÓN NACIONAL				
JAKCATACLA [MESA DE PIEDRA]	1	229	83	36,2	79	2	77	4	-	146	63,8
CANTÓN 5 MATINA	44	21 862	11 837	54,1	11 666	2 991	8 675	147	24	10 025	45,9
DISTRITO 1 MATINA	12	5 195	2 713	52,2	2 677	631	2 046	31	5	2 482	47,8
MATINA	4	2 136	1 114	52,2	1 102	265	837	11	1	1 022	47,8
CORINA	1	526	213	40,5	209	36	173	4	-	313	59,5
BRISTOL	1	464	254	54,7	254	92	162	-	-	210	45,3
SAN MIGUEL	1	375	190	50,7	181	38	143	9	-	185	49,3
LÍNEA B	2	890	500	56,2	499	120	379	1	-	390	43,8
CUATRO MILLAS	1	279	132	47,3	131	20	111	1	-	147	52,7
PALMERA [CATSAQIBI]	1	263	155	58,9	148	20	128	3	4	108	41,1
ESPERANZA	1	262	155	59,2	153	40	113	2	-	107	40,8
DISTRITO 2 BATÁN	21	11 007	5 960	54,1	5 874	1 764	4 110	72	14	5 047	45,9
BATÁN	12	7 191	3 933	54,7	3 879	1 201	2 678	50	4	3 258	45,3
LUZÓN	2	753	367	48,7	355	124	231	11	1	386	51,3
VEINTIOCHO MILLAS O WALDEK	2	931	521	56,0	514	127	387	4	3	410	44,0
SAHARA	1	645	362	56,1	357	105	252	4	1	283	43,9
SANTA MARTA	2	821	437	53,2	434	98	336	2	1	384	46,8
ESPAVEL [VEGAS]	1	317	150	47,3	150	50	100	-	-	167	52,7
BARBILLA NORTE	1	349	190	54,4	185	59	126	1	4	159	45,6
DISTRITO 3 CARRANDI	11	5 660	3 164	55,9	3 115	596	2 519	44	5	2 496	44,1
ZENT	3	1 333	801	60,1	791	118	673	10	-	532	39,9
ESTRADA	2	1 089	587	53,9	571	112	459	15	1	502	46,1
CUBA	5	2 612	1 409	53,9	1 390	259	1 131	16	3	1 203	46,1
SANTA MARÍA	1	626	367	58,6	363	107	256	3	1	259	41,4
CANTÓN 6 GUÁCIMO	56	28 860	16 712	57,9	16 522	6 028	10 494	155	35	12 148	42,1
DISTRITO 1 GUÁCIMO	25	12 877	7 254	56,3	7 182	3 130	4 052	57	15	5 623	43,7
GUÁCIMO	16	9 609	5 272	54,9	5 227	2 283	2 944	41	4	4 337	45,1
HOGAR	2	754	464	61,5	458	258	200	4	2	290	38,5
BOSQUE	2	826	460	55,7	452	159	293	6	2	366	44,3
PARISMINA	1	519	373	71,9	371	156	215	2	-	146	28,1

CUADRO 3.17 LIMÓN: JUNTAS, ELECTORADO, PARTICIPACIÓN, VOTOS POR PARTIDO, NULOS, BLANCOS Y ABSTENCIONISMO, PARA PRESIDENCIA Y VICEPRESIDENCIAS DE LA REPÚBLICA, SEGÚN CANTÓN, DISTRITO ADMINISTRATIVO Y DISTRITO ELECTORAL ELECCIONES 1 DE ABRIL 2018

CANTÓN, DISTRITO ADMINISTRATIVO Y DISTRITO ELECTORAL	JUNTAS	ELECTORADO	VOTOS RECIBIDOS							ABSTENCIONISMO	
			TOTAL GENERAL	% PARTICIPACIÓN	VOTOS VÁLIDOS			NULOS	BLANCOS	ABSOLUTO	%
					TOTAL	ACCIÓN CIUDADANA	RESTAURACIÓN NACIONAL				
SAN LUIS	2	998	571	57,2	562	246	316	4	5	427	42,8
LAS COLINAS	1	153	102	66,7	102	24	78	-	-	51	33,3
H.A. DAVID GARRO	1	18	12	66,7	10	4	6	-	2	6	33,3
DISTRITO 2 MERCEDES	2	888	575	64,8	575	252	323	-	-	313	35,2
IROQUOIS	2	888	575	64,8	575	252	323	-	-	313	35,2
DISTRITO 3 POCORA	10	4 592	2 879	62,7	2 826	876	1 950	45	8	1 713	37,3
POCORA [PARTE NORTE]	5	2 469	1 518	61,5	1 487	506	981	28	3	951	38,5
OJO DE AGUA O SAN GERARDO [DESTIERRO]	1	49	27	55,1	26	15	11	-	1	22	44,9
POCORA SUR	3	1 506	972	64,5	954	210	744	14	4	534	35,5
ARGENTINA	1	568	362	63,7	359	145	214	3	-	206	36,3
DISTRITO 4 RÍO JIMÉNEZ	11	6 481	3 731	57,6	3 685	1 079	2 606	38	8	2 750	42,4
RÍO JIMÉNEZ [BALSAVILLE]	8	4 776	2 766	57,9	2 731	865	1 866	28	7	2 010	42,1
SANTA ROSA	2	1 072	597	55,7	586	146	440	10	1	475	44,3
LOS ÁNGELES	1	633	368	58,1	368	68	300	-	-	265	41,9
DISTRITO 5 DUACARÍ	8	4 022	2 273	56,5	2 254	691	1 563	15	4	1 749	43,5
VILLAFRANCA	3	1 700	984	57,9	973	289	684	9	2	716	42,1
PUEBLO NUEVO O ZANCUDO	2	681	347	51,0	343	124	219	3	1	334	49,0
LIMBO	3	1 641	942	57,4	938	278	660	3	1	699	42,6

[1/] En la resolución DGRA-039-2018 se realiza un cambio dentro del Padrón Nacional Electoral en las Juntas Receptoras de Votos número 6116 y 6117, modificando el dato del abstencionismo.

[2/] En la resolución DGRA-039-2018 se realiza un cambio dentro del Padrón Nacional Electoral en las Juntas Receptoras de Votos número 6239, 6240 y 6245, modificando el dato del abstencionismo.

FUENTE: Tribunal Supremo de Elecciones.

CUADRO 3.18 COSTA RICA: JUNTAS, ELECTORADO, PARTICIPACIÓN, VOTOS POR PARTIDO, NULOS Y BLANCOS, PARA PRESIDENCIA Y VICEPRESIDENCIAS DE LA REPÚBLICA, SEGÚN PROVINCIA Y CENTRO DE VOTACIÓN
ELECCIONES 1 DE ABRIL 2018

PROVINCIA, CENTRO DE VOTACIÓN	JUNTAS	ELECTORADO	VOTOS RECIBIDOS						
			TOTAL GENERAL	% PARTICIPACIÓN	VOTOS VÁLIDOS			NULOS	BLANCOS
					TOTAL	ACCIÓN CIUDADANA	RESTAURACIÓN NACIONAL		
COSTA RICA	**6 612**	**3 322 329**	**2 207 556**	**66,4**	**2 183 296**	**1 322 908**	**860 388**	**19 724**	**4 536**
ESCUELA	5 619	2 810 609	1 868 860	66,5	1 848 149	1 103 016	745 133	16 831	3 880
LICEO	466	269 577	192 074	71,3	190 163	127 780	62 383	1 568	343
COLEGIO	185	105 518	73 184	69,4	72 441	45 580	26 861	614	129
CONSULADO	61	23 190	4 015	17,3	3 976	3 153	823	29	10
UNIDAD PEDAGOGICA	41	23 185	16 367	70,6	16 199	9 979	6 220	133	35
UNIVERSIDAD	38	21 867	15 940	72,9	15 715	11 353	4 362	176	49
SALÓN COMUNAL	46	18 106	11 904	65,7	11 755	6 723	5 032	129	20
CENTRO PENITENCIARIO	36	9 575	2 910	30,4	2 860	1 426	1 434	40	10
HOTEL	9	8 674	804	9,3	800	554	246	4	0
INSTITUTO	15	8 448	6 359	75,3	6 293	4 429	1 864	51	15
MUNICIPALIDAD	12	6 819	4 721	69,2	4 682	2 880	1 802	36	3
COLEGIO TECNICO PROFESIONAL	8	4 797	3 624	75,5	3 597	2 340	1 257	21	6
AULAS DE CATEQUESIS	6	2 571	1 191	46,3	1 182	335	847	8	1
HOGAR DE ANCIANOS	50	2 448	1 312	53,6	1 257	788	469	29	26
SALÓN PARROQUIAL	6	2 372	1 418	59,8	1 401	924	477	15	2
KINDER	4	2 205	1 480	67,1	1 464	845	619	14	2
EDIFICIO GUBERNAMENTAL	4	1 536	1 030	67,1	1 014	611	403	14	2
CENTROS SALUD MENTAL	3	337	103	30,6	91	54	37	10	2
INMUEBLE PRESTADO AL MEP	1	235	137	58,3	136	79	57	0	1
CENTRO DE SALUD	1	194	79	40,7	78	31	47	1	0
IGLESIA CATOLICA	1	66	44	66,7	43	28	15	1	0
SAN JOSÉ	**2 092**	**1 114 779**	**769 441**	**69,0**	**761 097**	**473 864**	**287 233**	**6 763**	**1 581**
ESCUELA	1 562	820 695	561 925	68,5	555 756	338 680	217 076	4 990	1 179
LICEO	277	161 483	114 092	70,7	112 930	74 872	38 058	958	204
COLEGIO	118	67 995	47 964	70,5	47 478	29 728	17 750	396	90
UNIVERSIDAD	38	21 867	15 940	72,9	15 715	11 353	4 362	176	49
UNIDAD PEDAGOGICA	25	14 146	10 271	72,6	10 176	6 733	3 443	75	20
INSTITUTO	15	8 448	6 359	75,3	6 293	4 429	1 864	51	15

CUADRO 3.18 COSTA RICA: JUNTAS, ELECTORADO, PARTICIPACIÓN, VOTOS POR PARTIDO, NULOS Y BLANCOS, PARA PRESIDENCIA Y VICEPRESIDENCIAS DE LA REPÚBLICA, SEGÚN PROVINCIA Y CENTRO DE VOTACIÓN
ELECCIONES 1 DE ABRIL 2018

PROVINCIA, CENTRO DE VOTACIÓN	JUNTAS	ELECTORADO	VOTOS RECIBIDOS						
			TOTAL GENERAL	% PARTICIPACIÓN	VOTOS VÁLIDOS			NULOS	BLANCOS
					TOTAL	ACCIÓN CIUDADANA	RESTAURACIÓN NACIONAL		
SALÓN COMUNAL	15	7 069	4 805	68,0	4 760	3 063	1 697	41	4
COLEGIO TECNICO PROFESIONAL	8	4 797	3 624	75,5	3 597	2 340	1 257	21	6
CENTRO PENITENCIARIO	7	2 205	580	26,3	574	296	278	5	1
KINDER	4	2 205	1 480	67,1	1 464	845	619	14	2
EDIFICIO GUBERNAMENTAL	3	1 511	1 026	67,9	1 010	608	402	14	2
SALÓN PARROQUIAL	4	1 333	876	65,7	867	620	247	7	2
HOGAR DE ANCIANOS	14	773	438	56,7	421	271	150	11	6
CENTROS SALUD MENTAL	2	252	61	24,2	56	26	30	4	1
ALAJUELA	**1 266**	**630 990**	**433 414**	**68,7**	**428 799**	**256 282**	**172 517**	**3 679**	**936**
ESCUELA	1 203	605 732	417 388	68,9	412 980	246 677	166 303	3 514	894
COLEGIO	17	9 664	6 887	71,3	6 808	4 586	2 222	67	12
LICEO	17	8 767	6 067	69,2	5 997	3 379	2 618	60	10
CENTRO PENITENCIARIO	14	3 664	1 069	29,2	1 055	589	466	9	5
SALÓN COMUNAL	6	2 499	1 671	66,9	1 644	830	814	25	2
HOGAR DE ANCIANOS	9	664	332	50,0	315	221	94	4	13
CARTAGO	**740**	**387 905**	**286 482**	**73,9**	**283 265**	**211 386**	**71 879**	**2 610**	**607**
ESCUELA	652	340 180	249 963	73,5	247 134	183 112	64 022	2 284	545
LICEO	57	33 094	26 045	78,7	25 777	21 032	4 745	228	40
COLEGIO	13	6 906	5 114	74,1	5 066	3 797	1 269	40	8
UNIDAD PEDAGOGICA	11	6 427	4 687	72,9	4 633	2 987	1 646	42	12
CENTRO PENITENCIARIO	2	542	181	33,4	180	126	54	1	0
SALÓN COMUNAL	2	507	376	74,2	367	257	110	8	1
HOGAR DE ANCIANOS	2	164	74	45,1	73	47	26	1	0
CENTROS SALUD MENTAL	1	85	42	49,4	35	28	7	6	1

CUADRO 3.18 COSTA RICA: JUNTAS, ELECTORADO, PARTICIPACIÓN, VOTOS POR PARTIDO, NULOS Y BLANCOS, PARA PRESIDENCIA Y VICEPRESIDENCIAS DE LA REPÚBLICA, SEGÚN PROVINCIA Y CENTRO DE VOTACIÓN
ELECCIONES 1 DE ABRIL 2018

PROVINCIA, CENTRO DE VOTACIÓN	JUNTAS	ELECTORADO	VOTOS RECIBIDOS						
			TOTAL GENERAL	% PARTICIPACIÓN	VOTOS VÁLIDOS			NULOS	BLANCOS
					TOTAL	ACCIÓN CIUDADANA	RESTAURACIÓN NACIONAL		
HEREDIA	**613**	**332 859**	**243 160**	**73,1**	**240 860**	**162 041**	**78 819**	**1 841**	**459**
ESCUELA	521	282 022	204 738	72,6	202 793	135 249	67 544	1 567	378
LICEO	71	41 426	31 738	76,6	31 459	22 426	9 033	211	68
COLEGIO	16	9 116	6 566	72,0	6 494	4 294	2 200	61	11
HOGAR DE ANCIANOS	4	226	95	42,0	91	56	35	2	2
CENTRO PENITENCIARIO	1	69	23	33,3	23	16	7	0	0
GUANACASTE	**565**	**240 637**	**142 530**	**59,2**	**140 999**	**82 596**	**58 403**	**1 306**	**225**
ESCUELA	521	224 257	132 222	59,0	130 799	76 280	54 519	1 211	212
MUNICIPALIDAD	12	6 819	4 721	69,2	4 682	2 880	1 802	36	3
SALÓN COMUNAL	10	3 394	2 280	67,2	2 248	1 473	775	27	5
COLEGIO	5	2 228	1 381	62,0	1 368	892	476	9	4
LICEO	3	1 661	846	50,9	843	511	332	2	1
SALÓN PARROQUIAL	2	1 039	542	52,2	534	304	230	8	0
CENTRO PENITENCIARIO	3	790	301	38,1	293	129	164	8	0
CENTRO DE SALUD	1	194	79	40,7	78	31	47	1	0
HOGAR DE ANCIANOS	7	189	114	60,3	111	68	43	3	0
IGLESIA CATOLICA	1	66	44	66,7	43	28	15	1	0
PUNTARENAS	**716**	**310 662**	**174 764**	**56,3**	**172 624**	**77 755**	**94 869**	**1 738**	**402**
ESCUELA	661	289 751	163 153	56,3	161 136	72 712	88 424	1 636	381
LICEO	26	14 356	8 253	57,5	8 174	3 661	4 513	68	11
SALÓN COMUNAL	9	2 741	1 643	59,9	1 621	798	823	17	5
AULAS DE CATEQUESIS	6	2 571	1 191	46,3	1 182	335	847	8	1
CENTRO PENITENCIARIO	3	704	222	31,5	216	83	133	5	1
HOGAR DE ANCIANOS	9	279	161	57,7	155	84	71	4	2
INMUEBLE PRESTADO AL MEP	1	235	137	58,3	136	79	57	0	1
EDIFICIO GUBERNAMENTAL	1	25	4	16,0	4	3	1	0	0

CUADRO 3.18 COSTA RICA: JUNTAS, ELECTORADO, PARTICIPACIÓN, VOTOS POR PARTIDO, NULOS Y BLANCOS, PARA PRESIDENCIA Y VICEPRESIDENCIAS DE LA REPÚBLICA, SEGÚN PROVINCIA Y CENTRO DE VOTACIÓN
ELECCIONES 1 DE ABRIL 2018

PROVINCIA, CENTRO DE VOTACIÓN	JUNTAS	ELECTORADO	VOTOS RECIBIDOS						
			TOTAL GENERAL	% PARTICIPACIÓN	VOTOS VÁLIDOS			NULOS	BLANCOS
					TOTAL	ACCIÓN CIUDADANA	RESTAURACIÓN NACIONAL		
LIMÓN	**550**	**272 633**	**152 946**	**56,1**	**150 876**	**55 277**	**95 599**	**1 754**	**316**
ESCUELA	499	247 972	139 471	56,2	137 551	50 306	87 245	1 629	291
COLEGIO	16	9 609	5 272	54,9	5 227	2 283	2 944	41	4
LICEO	15	8 790	5 033	57,3	4 983	1 899	3 084	41	9
UNIDAD PEDAGOGICA	5	2 612	1 409	53,9	1 390	259	1 131	16	3
SALÓN COMUNAL	4	1 896	1 129	59,5	1 115	302	813	11	3
CENTRO PENITENCIARIO	6	1 601	534	33,4	519	187	332	12	3
HOGAR DE ANCIANOS	5	153	98	64,1	91	41	50	4	3
EXTRANJERO	**70**	**31 864**	**4 819**	**15,1**	**4 776**	**3 707**	**1 069**	**33**	**10**
CONSULADO	61	23 190	4 015	17,3	3 976	3 153	823	29	10
HOTEL	9	8 674	804	9,3	800	554	246	4	0

FUENTE: Tribunal Supremo de Elecciones.

CUADRO 3.19 SAN JOSÉ: JUNTAS, ELECTORADO, PARTICIPACIÓN, VOTOS POR PARTIDO, NULOS Y BLANCOS, PARA PRESIDENCIA Y VICEPRESIDENCIAS DE LA REPÚBLICA, SEGÚN CANTÓN, DISTRITO ADMINISTRATIVO Y CENTRO DE VOTACIÓN
ELECCIONES 1 DE ABRIL 2018

CANTÓN	DISTRITO ADMINISTRATIVO	CENTRO DE VOTACIÓN	JUNTAS	ELECTORADO	VOTOS RECIBIDOS					
					TOTAL GENERAL	VOTOS VÁLIDOS			NULOS	BLANCOS
						TOTAL	ACCIÓN CIUDADANA	RESTAURACIÓN NACIONAL		
CANTÓN SAN JOSÉ	CARMEN	ESCUELA REPÚBLICA DEL PERÚ VITALIA MADRIGAL	2	1 175	732	723	492	231	5	4
		ESCUELA REPÚBLICA DE MÉXICO	7	3 792	2 515	2 479	1 745	734	30	6
	MERCED	ESCUELA REPÚBLICA DE ARGENTINA	14	8 330	5 099	5 049	3 183	1 866	41	9
		UNIDAD PEDAGÓGICA JOSÉ FIDEL TRISTÁN	3	1 574	1 046	1 034	696	338	7	5
	HOSPITAL	ESCUELA MAURO FERNÁNDEZ ACUÑA	3	1 663	904	899	528	371	5	0
		ESCUELA REPÚBLICA DE NICARAGUA	8	4 264	2 714	2 680	1 357	1 323	28	6
		LICEO DEL SUR	16	9 623	6 129	6 064	3 374	2 690	54	11
		ESCUELA LICEO MARÍA AUXILIADORA	5	2 746	1 924	1 900	1 165	735	20	4
		CENTRO PENITENCIARIO ATENCIÓN INST. DE SAN JOSÉ	2	799	42	42	22	20	0	0
	CATEDRAL	ESCUELA ESPAÑA	3	1 572	871	861	596	265	9	1
		LICEO COSTA RICA	12	6 713	4 449	4 409	2 815	1 594	30	10
		ESCUELA NACIONES UNIDAS	3	1 854	1 302	1 286	822	464	11	5
		ESCUELA REPÚBLICA DE CHILE	9	5 182	3 603	3 566	2 401	1 165	32	5
	ZAPOTE	LICEO JOSÉ MARÍA CASTRO MADRÍZ	9	5 001	3 778	3 725	2 655	1 070	43	10
		ESCUELA NAPOLEÓN QUESADA SALAZAR	23	13 250	9 482	9 367	6 067	3 300	96	19
	SAN FRANCISCO DE DOS RÍOS	ESCUELA REPÚBLICA DOMINICANA	20	11 534	8 607	8 512	5 774	2 738	79	16
		ESCUELA SANTA MARTA	12	6 832	5 086	5 042	3 457	1 585	36	8
	URUCA	LICEO JULIO FONSECA GUTIÉRREZ	5	2 887	1 840	1 823	1 246	577	15	2
		ESCUELA OTTO HUBBE	5	2 980	2 113	2 067	1 455	612	35	11
		ESCUELA CORAZÓN DE JESÚS	2	926	618	615	347	268	3	0
		ESCUELA CAPACITACIÓN PENITENCIARIA	2	1 001	677	665	211	454	12	0
		ESCUELA OTTO HUBBE	8	4 694	2 224	2 204	726	1 478	18	2
		ESCUELA LA PEREGRINA	6	3 364	2 454	2 430	1 570	860	24	0
		CENTROS SALUD MENTAL CAPEMCOL	1	130	49	45	21	24	3	1
	MATA REDONDA	LICEO LUIS DOBLES SEGREDA	6	3 411	2 285	2 248	1 469	779	30	7
		LICEO COTEPECOS	7	4 168	2 932	2 882	1 897	985	43	7
	PAVAS	ESCUELA CARLOS SANABRIA MORA	25	14 706	10 425	10 281	6 927	3 354	110	34
		ESCUELA RINCÓN GRANDE	17	10 200	6 186	6 114	2 385	3 729	66	6
		ESCUELA LOMAS DEL RÍO	18	10 448	6 270	6 202	2 395	3 807	57	11
		ESCUELA SANTA CATALINA DE SENA	10	5 721	4 329	4 287	2 820	1 467	31	11
		ESCUELA DANIEL ODUBER QUIRÓS	16	9 488	6 014	5 955	2 921	3 034	56	3
		CENTROS SALUD MENTAL MANUEL ANTONIO CHAPUÍ	1	122	12	11	5	6	1	0
	HATILLO	ESCUELA REPÚBLICA DE PARAGUAY	14	8 400	5 815	5 759	3 552	2 207	43	13
		LICEO EDGAR CERVANTES VILLALTA	15	8 639	5 963	5 904	3 732	2 172	43	16
		ESCUELA CAROLINA DENT ALVARADO	11	6 140	3 571	3 546	1 587	1 959	23	2
		ESCUELA JORGE DE BRAVO	13	7 800	5 175	5 127	3 073	2 054	36	12
		LICEO ROBERTO BRENES MESÉN	14	8 043	5 477	5 432	3 231	2 201	34	11
		ESCUELA QUINCE DE SETIEMBRE	9	4 950	3 264	3 234	1 419	1 815	27	3
		ESCUELA CENTRAL SAN SEBASTIÁN	19	11 236	7 823	7 750	4 328	3 422	55	18
		ESCUELA REPÚBLICA DE HAITÍ	17	9 694	6 845	6 789	4 166	2 623	44	12

CUADRO 3.19 SAN JOSÉ: JUNTAS, ELECTORADO, PARTICIPACIÓN, VOTOS POR PARTIDO, NULOS Y BLANCOS, PARA PRESIDENCIA Y VICEPRESIDENCIAS DE LA REPÚBLICA, SEGÚN CANTÓN, DISTRITO ADMINISTRATIVO Y CENTRO DE VOTACIÓN
ELECCIONES 1 DE ABRIL 2018

CANTÓN	DISTRITO ADMINISTRATIVO	CENTRO DE VOTACIÓN	JUNTAS	ELECTORADO	VOTOS RECIBIDOS					
					TOTAL GENERAL	VOTOS VÁLIDOS			NULOS	BLANCOS
						TOTAL	ACCIÓN CIUDADANA	RESTAURACIÓN NACIONAL		
	SAN SEBASTIÁN	SALÓN COMUNAL BARRIO EL CARMEN	4	2 400	1 664	1 646	1 055	591	18	0
		SALÓN COMUNAL LUNA PARK	4	2 200	1 520	1 507	872	635	10	3
		EDIFICIO GUBERNAMENTAL DIRECCIÓN DE EDUCACIÓN VIAL	3	1 511	1 026	1 010	608	402	14	2
		COLEGIO TÉCNICO PROFESIONAL SAN SEBASTIÁN	6	3 395	2 385	2 360	1 472	888	16	9
CANTÓN ESCAZÚ	ESCAZÚ	ESCUELA REPÚBLICA DE VENEZUELA	21	12 370	9 030	8 918	6 126	2 792	92	20
	SAN ANTONIO	ESCUELA JUAN VEINTITRES	20	11 949	8 483	8 389	5 623	2 766	78	16
		ESCUELA DAVID MARÍN HIDALGO	1	544	331	319	213	106	10	2
		ESCUELA EL CARMEN	5	2 750	1 828	1 806	1 244	562	18	4
	SAN RAFAEL	ESCUELA PRESBÍTERO YANUARIO QUESADA	16	9 256	6 385	6 252	3 664	2 588	102	31
		ESCUELA GUACHIPELÍN	10	6 021	4 390	4 317	2 652	1 665	61	12
		ESCUELA BELLO HORIZONTE	7	4 021	2 869	2 826	1 828	998	36	7
		HOGAR DE ANCIANOS MAGDALA	1	60	37	37	25	12	0	0
CANTÓN DESAMPARADOS	DESAMPARADOS	ESCUELA JOAQUÍN GARCÍA MONGE	17	9 980	7 377	7 287	4 781	2 506	79	11
		LICEO CALLE FALLAS	13	7 800	5 469	5 430	3 191	2 239	30	9
		ESCUELA JOSÉ TRINIDAD MORA VALVERDE	11	6 543	4 612	4 573	2 644	1 929	33	6
		ESCUELA SAN JERÓNIMO	11	6 486	4 625	4 587	2 652	1 935	32	6
		HOGAR DE ANCIANOS OFELIA CARVAJAL DE NARANJO	1	76	34	32	12	20	2	0
	SAN MIGUEL	COLEGIO SAN MIGUEL	15	8 935	6 026	5 968	3 241	2 727	53	5
		ESCUELA AGUSTÍN SEGURA	2	919	597	594	397	197	3	0
		ESCUELA RAFAEL CALDERÓN MUÑOZ	16	9 136	6 200	6 152	3 136	3 016	42	6
		ESCUELA LA PACAYA	1	91	67	66	43	23	1	0
		ESCUELA JOSÉ MARÍA ZELEDÓN BRENES	6	3 223	2 263	2 247	1 284	963	13	3
		ESCUELA EL MANZANO	1	172	118	117	83	34	1	0
		ESCUELA SOR MARÍA ROMERO MENESES	2	911	608	604	339	265	3	1
		ESCUELA FINCA CAPRI	9	5 078	3 388	3 364	1 532	1 832	21	3
	SAN JUAN DE DIOS	ESCUELA SOTERO GONZÁLEZ BARQUERO	22	12 997	8 602	8 529	5 040	3 489	64	9
	SAN RAFAEL ARRIBA	ESCUELA MANUEL ORTUÑO BOUTIN	19	11 039	7 834	7 772	4 772	3 000	53	9
		CENTRO PENITENCIARIO VILMA CURLING RIVERA	1	371	116	116	84	32	0	0
		HOGAR DE ANCIANOS SAN CAYETANO	1	39	12	12	8	4	0	0
		HOGAR DE ANCIANOS HOGAR ADULTO MAYOR COM MORICE	1	45	25	25	8	17	0	0
	SAN ANTONIO	ESCUELA REPÚBLICA DE PANAMÁ	16	9 192	6 910	6 827	4 663	2 164	64	19
	FRAILES	ESCUELA CECILIO PIEDRA GUTIÉRREZ	3	1 844	1 362	1 353	1 068	285	4	5
		ESCUELA MARTÍN MORA ROJAS	2	908	637	634	507	127	3	0
		ESCUELA RINCÓN DE MORALES	1	203	151	150	107	43	1	0
	PATARRÁ	ESCUELA JUAN MONGE GUILLÉN	6	3 301	2 326	2 302	1 455	847	21	3
		ESCUELA GUATUSO	6	3 557	2 202	2 173	1 112	1 061	24	5
	SAN CRISTÓBAL	ESCUELA SAN CRISTÓBAL SUR	2	856	658	652	536	116	6	0
		ESCUELA SAN CRISTÓBAL NORTE	2	855	640	633	471	162	2	5
		ESCUELA JOSÉ ÁNGEL PADILLA	2	1 031	773	766	634	132	6	1
		ESCUELA LA GUARIA	1	474	339	334	271	63	4	1
		ESCUELA MIXTA EL ROSARIO	3	1 476	1 016	1 012	742	270	4	0

CUADRO 3.19 SAN JOSÉ: JUNTAS, ELECTORADO, PARTICIPACIÓN, VOTOS POR PARTIDO, NULOS Y BLANCOS, PARA PRESIDENCIA Y VICEPRESIDENCIAS DE LA REPÚBLICA, SEGÚN CANTÓN, DISTRITO ADMINISTRATIVO Y CENTRO DE VOTACIÓN
ELECCIONES 1 DE ABRIL 2018

CANTÓN	DISTRITO ADMINISTRATIVO	CENTRO DE VOTACIÓN	JUNTAS	ELECTORADO	VOTOS RECIBIDOS					
					TOTAL GENERAL	VOTOS VÁLIDOS			NULOS	BLANCOS
						TOTAL	ACCIÓN CIUDADANA	RESTAURACIÓN NACIONAL		
CANTÓN DESAMPARADOS	ROSARIO	ESCUELA LEANDRO FONSECA NARANJO	1	354	195	194	141	53	1	0
		ESCUELA LA JOYA	1	161	75	73	30	43	1	1
		ESCUELA LA TRINIDAD	2	702	492	486	366	120	5	1
		ESCUELA LLANO BONITO	1	121	97	97	72	25	0	0
		ESCUELA CHIROGRES	1	220	182	181	136	45	0	1
	DAMAS	ESCUELA CIUDADELA FÁTIMA	5	2 629	1 991	1 969	1 193	776	18	4
		COLEGIO TÉCNICO PROFESIONAL DOS CERCAS	12	6 665	4 647	4 607	2 518	2 089	35	5
	SAN RAFAEL ABAJO	ESCUELA ELÍAS JIMÉNEZ CASTRO	19	10 933	7 627	7 564	4 637	2 927	50	13
		ESCUELA LA VALENCIA	9	5 195	3 767	3 725	2 150	1 575	34	8
	GRAVILIAS	ESCUELA LAS GRAVILIAS	13	7 307	5 484	5 430	3 479	1 951	45	9
		ESCUELA FRANCISCO SCHMITZ	10	5 582	4 207	4 156	2 701	1 455	42	9
	LOS GUIDO	ESCUELA LOS GUIDO	22	12 836	7 279	7 210	2 464	4 746	56	13
CANTÓN PURISCAL	SANTIAGO	LICEO DE PURISCAL	14	8 231	6 113	6 063	4 734	1 329	38	12
		ESCUELA SALAZAR	2	900	563	560	435	125	3	0
		ESCUELA JUAN LUIS GARCÍA	2	705	565	563	441	122	2	0
		ESCUELA BAJO LOS BADILLA	1	74	35	35	29	6	0	0
		HOGAR DE ANCIANOS CORAZON DE JESÚS	1	38	23	20	11	9	3	0
		ESCUELA SANTA CECILIA	2	683	529	524	409	115	4	1
	MERCEDES SUR	ESCUELA MERCEDES SUR	1	547	375	370	313	57	3	2
		ESCUELA MERCEDES NORTE	3	1 296	882	876	583	293	5	1
		ESCUELA BOCANA	1	108	62	62	59	3	0	0
		ESCUELA JILGUERAL	1	166	104	103	96	7	0	1
		ESCUELA TUFARES	1	79	49	49	41	8	0	0
		ESCUELA ANICETO JIMÉNEZ BARBOZA	1	183	106	101	80	21	5	0
		ESCUELA LA PALMA	1	289	178	177	141	36	0	1
		ESCUELA LLANOGRANDE	1	103	49	49	39	10	0	0
		ESCUELA SANTA MARTA	1	350	252	251	229	22	1	0
		ESCUELA CERBATANA	3	1 360	987	978	760	218	8	1
	BARBACOAS	ESCUELA ROBERTO LÓPEZ VARELA	3	1 319	996	981	734	247	10	5
		ESCUELA NAZARIO VALVERDE JIMÉNEZ	2	836	613	610	435	175	3	0
		ESCUELA MIXTA DE SAN JUAN	2	1 119	756	752	501	251	3	1
		ESCUELA CORTEZAL	1	366	253	248	189	59	2	3
	GRIFO ALTO	ESCUELA GRIFO ALTO	2	827	578	573	472	101	4	1
		ESCUELA GRIFO BAJO	1	157	123	121	101	20	1	1
	SAN RAFAEL	ESCUELA ROSARIO SALAZAR MARÍN	2	965	643	641	527	114	2	0
		ESCUELA FLORALIA	1	341	200	198	124	74	0	2
	CANDELARITA	ESCUELA CANDELARITA	2	756	491	480	334	146	7	4
		SALÓN PARROQUIAL AULAS DE CATEQUESIS	2	675	464	459	373	86	4	1
	DESAMPARADITOS	ESCUELA REPÚBLICA DE PARAGUAY	1	591	445	444	355	89	1	0
	SAN ANTONIO	ESCUELA RAMÓN BEDOYA MONGE	5	2 889	2 071	2 047	1 507	540	19	5
		ESCUELA JOSE ROJAS ALPÍZAR	1	220	163	161	113	48	2	0

CUADRO 3.19 SAN JOSÉ: JUNTAS, ELECTORADO, PARTICIPACIÓN, VOTOS POR PARTIDO, NULOS Y BLANCOS, PARA PRESIDENCIA Y VICEPRESIDENCIAS DE LA REPÚBLICA, SEGÚN CANTÓN, DISTRITO ADMINISTRATIVO Y CENTRO DE VOTACIÓN
ELECCIONES 1 DE ABRIL 2018

CANTÓN	DISTRITO ADMINISTRATIVO	CENTRO DE VOTACIÓN	JUNTAS	ELECTORADO	VOTOS RECIBIDOS					
					TOTAL GENERAL	VOTOS VÁLIDOS			NULOS	BLANCOS
						TOTAL	ACCIÓN CIUDADANA	RESTAURACIÓN NACIONAL		
CANTÓN PURISCAL	CHIRES	ESCUELA GUARUMAL	1	202	109	106	94	12	2	1
		ESCUELA ZAPATÓN	1	349	208	205	130	75	2	1
		SALÓN PARROQUIAL GAMALOTILLO	1	266	156	154	104	50	1	1
		ESCUELA LOS ÁNGELES	1	135	86	85	61	24	1	0
		ESCUELA RAFAEL SOLÓRZANO SABORÍO	2	671	413	411	266	145	1	1
		ESCUELA MASTATAL	1	108	55	48	30	18	6	1
		ESCUELA SAN MARTÍN	1	104	63	62	44	18	1	0
		ESCUELA SAN MIGUEL	1	153	84	83	49	34	1	0
		ESCUELA VISTA DE MAR	1	216	105	103	53	50	1	1
		ESCUELA EL REY	1	47	17	15	7	8	2	0
CANTÓN TARRAZÚ	SAN MARCOS	ESCUELA LEÓN CORTÉS CASTRO	9	4 933	3 472	3 445	2 790	655	20	7
		ESCUELA SAN PEDRO	1	450	334	334	265	69	0	0
		ESCUELA GUADALUPE	2	1 099	757	745	598	147	10	2
		ESCUELA EL RODEO	2	1 207	748	746	582	164	2	0
		HOGAR DE ANCIANOS LOS SANTOS	1	47	37	36	25	11	1	0
	SAN LORENZO	ESCUELA SAN MARTÍN DE SAN LORENZO	1	127	72	68	36	32	2	2
		ESCUELA SAN LORENZO	4	2 202	1 352	1 332	1 014	318	12	8
		ESCUELA ESQUIPULAS	1	29	15	15	8	7	0	0
		ESCUELA VICTOR CAMPOS VALVERDE	1	130	85	84	66	18	1	0
		ESCUELA ZAPOTAL	1	205	99	94	54	40	5	0
		ESCUELA NAPOLES	1	268	163	163	109	54	0	0
		ESCUELA QUEBRADA ARROYO	1	49	42	42	9	33	0	0
	SAN CARLOS	ESCUELA SAN CARLOS	2	912	583	575	373	202	6	2
		ESCUELA SAN JERÓNIMO	1	530	310	308	177	131	0	2
CANTÓN ASERRÍ	ASERRÍ	LICEO DE ASERRÍ	31	18 627	12 739	12 606	8 283	4 323	112	21
		ESCUELA ANDRÉS CORRALES MORA	10	5 551	3 727	3 694	2 142	1 552	29	4
		HOGAR DE ANCIANOS SAN FRANCISCO DE ASÍS	1	42	17	16	14	2	1	0
	TARBACA	ESCUELA PRAGA	3	1 303	829	823	632	191	5	1
		ESCUELA EL TIGRE	1	184	123	122	87	35	0	1
		ESCUELA BAJO DE CEDRAL	1	298	207	204	164	40	2	1
	VUELTA DE JORCO	ESCUELA DE JOCOTAL ABAJO	1	217	152	150	96	54	2	0
		ESCUELA ALEJANDRO RODRÍGUEZ RODRÍGUEZ	6	3 363	2 443	2 425	1 868	557	16	2
		ESCUELA FLORIA ZELEDÓN TREJOS	2	667	438	431	282	149	5	2
		ESCUELA JUAN RUDÍN ISELÍN	1	309	162	160	121	39	2	0
		ESCUELA LA URUCA	1	500	317	313	172	141	4	0
	SAN GABRIEL	ESCUELA GABRIEL BRENES ROBLES	6	3 116	2 350	2 322	1 752	570	22	6
		ESCUELA RICARDO JIMÉNEZ OREAMUNO	1	291	188	188	113	75	0	0
		ESCUELA TRANQUERILLAS	1	512	343	342	241	101	0	1
	LEGUA	ESCUELA ILDEFONSO CAMACHO PORTUGUEZ	1	581	335	334	267	67	1	0
		ESCUELA PARRITA	1	84	54	54	37	17	0	0
		ESCUELA BIJAGUAL NORTE	1	99	54	52	21	31	2	0

CUADRO 3.19 SAN JOSÉ: JUNTAS, ELECTORADO, PARTICIPACIÓN, VOTOS POR PARTIDO, NULOS Y BLANCOS, PARA PRESIDENCIA Y VICEPRESIDENCIAS DE LA REPÚBLICA, SEGÚN CANTÓN, DISTRITO ADMINISTRATIVO Y CENTRO DE VOTACIÓN
ELECCIONES 1 DE ABRIL 2018

CANTÓN	DISTRITO ADMINISTRATIVO	CENTRO DE VOTACIÓN	JUNTAS	ELECTORADO	VOTOS RECIBIDOS					
					TOTAL GENERAL	VOTOS VÁLIDOS			NULOS	BLANCOS
						TOTAL	ACCIÓN CIUDADANA	RESTAURACIÓN NACIONAL		
		ESCUELA LA LAGUNA	1	198	138	134	93	41	1	3
	MONTERREY	ESCUELA BRAULIO ODIO HERRERA	1	583	397	395	271	124	1	1
		ESCUELA OJO DE AGUA	1	146	93	93	70	23	0	0
	SALITRILLOS	ESCUELA DOMINGO FAUSTINO SARMIENTO	7	3 975	2 611	2 578	1 601	977	28	5
		ESCUELA SANTA TERESITA	4	2 207	1 426	1 412	764	648	14	0
CANTÓN MORA	COLÓN	LICEO DIURNO DE CIUDAD COLÓN	14	8 273	5 976	5 915	4 121	1 794	49	12
		ESCUELA TICUFRES DE MORA	1	276	159	149	97	52	10	0
		ESCUELA EL RODEO	1	320	258	253	189	64	3	2
		ESCUELA BRASIL DE MORA	3	1 801	1 304	1 287	931	356	13	4
		ESCUELA SAN BOSCO DE MORA	2	1 218	902	896	645	251	5	1
		ESCUELA LOS ALTOS	1	252	177	174	123	51	3	0
	GUAYABO	ESCUELA JACINTO MORA GÓMEZ	4	1 917	1 295	1 282	822	460	12	1
		ESCUELA ADELA RODRÍGUEZ VENEGAS	3	1 257	845	837	566	271	6	2
	TABARCIA	ESCUELA MANUEL BUSTAMANTE VARGAS	1	131	90	90	64	26	0	0
		SALÓN COMUNAL BAJO DE JORCO DE MORA	1	94	65	64	38	26	1	0
		COLEGIO DE TABARCIA	3	1 400	937	929	606	323	8	0
		ESCUELA JOSE MARÍA CAÑAS	1	546	380	377	294	83	2	1
		ESCUELA CENTRO EDUCATIVO MORADO	2	665	471	464	225	239	6	1
		ESCUELA CORRALAR	1	324	206	203	146	57	2	1
		ESCUELA BAJO LOAIZA	1	228	150	147	109	38	2	1
	PIEDRAS NEGRAS	ESCUELA ESTEBAN LORENZO DELCORO	1	258	175	175	114	61	0	0
	PICAGRES	ESCUELA LUIS MONGE MADRIGAL	1	205	105	103	79	24	1	1
		ESCUELA LLANO GRANDE	1	317	254	250	180	70	3	1
		ESCUELA CHUCAZ DE MORA	1	39	25	25	15	10	0	0
	JARIS	ESCUELA SANTIAGO ALPÍZAR JIMÉNEZ	2	885	611	602	449	153	7	2
	QUITIRRISÍ	ESCUELA NINFA CABEZAS GONZÁLEZ	2	955	597	582	302	280	10	5
CANTÓN GOICOECHEA	GUADALUPE	ESCUELA PILAR JIMÉNEZ SOLÍS	20	12 000	8 638	8 547	5 734	2 813	77	14
		ESCUELA AMÉRICA CENTRAL	15	8 528	6 143	6 085	4 074	2 011	44	14
		HOGAR DE ANCIANOS CARLOS MARÍA ULLOA	1	131	78	74	44	30	1	3
	SAN FRANCISCO	ESCUELA CLAUDIO CORTÉS CASTRO	4	2 049	1 488	1 474	1 016	458	13	1
	CALLE BLANCOS	COLEGIO TÉCNICO PROFESIONAL CALLE BLANCOS	20	11 866	8 640	8 543	5 934	2 609	72	25
		HOGAR DE ANCIANOS CORTEZA AMARILLA	1	17	8	8	8	0	0	0
	MATA DE PLÁTANO	LICEO MATA DE PLÁTANO	22	13 140	9 638	9 534	6 204	3 330	80	24
	IPÍS	ESCUELA JUAN FLORES UMAÑA	10	5 585	3 978	3 935	2 430	1 505	34	9
		LICEO SALVADOR UMAÑA CASTRO	11	6 378	4 697	4 656	2 615	2 041	37	4
		ESCUELA ROBERTO CANTILLANO VINDAS	19	11 309	7 813	7 753	4 023	3 730	48	12
	RANCHO REDONDO	ESCUELA JOSÉ FABIO GARNIER UGALDE	2	813	532	519	302	217	10	3
		ESCUELA FILOMENA BLANCO DE QUIRÓS	4	2 424	1 604	1 581	828	753	18	5
	PURRAL	COLEGIO TÉCNICO PROFESIONAL DE PURRAL	17	10 160	6 765	6 715	3 658	3 057	41	9
		ESCUELA LUIS DEMETRIO TINOCO	10	5 658	3 386	3 362	1 205	2 157	20	4

CUADRO 3.19 SAN JOSÉ: JUNTAS, ELECTORADO, PARTICIPACIÓN, VOTOS POR PARTIDO, NULOS Y BLANCOS, PARA PRESIDENCIA Y VICEPRESIDENCIAS DE LA REPÚBLICA, SEGÚN CANTÓN, DISTRITO ADMINISTRATIVO Y CENTRO DE VOTACIÓN
ELECCIONES 1 DE ABRIL 2018

CANTÓN	DISTRITO ADMINISTRATIVO	CENTRO DE VOTACIÓN	JUNTAS	ELECTORADO	VOTOS RECIBIDOS					
					TOTAL GENERAL	VOTOS VÁLIDOS			NULOS	BLANCOS
						TOTAL	ACCIÓN CIUDADANA	RESTAURACIÓN NACIONAL		
CANTÓN SANTA ANA	SANTA ANA	INSTITUTO BÁSICA ANDRÉS BELLO	12	7 144	5 370	5 314	3 693	1 621	47	9
		ESCUELA SAN RAFAEL	3	1 719	1 285	1 271	895	376	13	1
	SALITRAL	ESCUELA JORGE VOLIO JIMÉNEZ	5	2 567	1 741	1 729	1 172	557	9	3
		ESCUELA JUAN ALVAREZ AZOFEIFA	1	317	158	154	92	62	2	2
	POZOS	ESCUELA REPÚBLICA DE FRANCIA	15	8 480	6 131	6 052	4 035	2 017	67	12
		ESCUELA HONDURAS	2	1 123	806	799	505	294	7	0
		ESCUELA LAGOS DE LINDORA	3	1 287	938	932	553	379	4	2
	URUCA	ESCUELA ISABEL LA CATÓLICA	9	5 110	3 706	3 664	2 402	1 262	35	7
		ESCUELA LA MINA	2	653	440	436	263	173	1	3
	PIEDADES	ESCUELA EZEQUIEL MORALES AGUILAR	9	5 142	3 714	3 671	2 523	1 148	38	5
	BRASIL	ESCUELA BRASIL DE SANTA ANA	3	1 532	1 096	1 089	733	356	6	1
CANTÓN ALAJUELITA	ALAJUELITA	ESCUELA ABRAHAM LINCOLN	17	10 147	6 913	6 850	3 959	2 891	56	7
	SAN JOSÉCITO	ESCUELA ISMAEL COTO FERNÁNDEZ	9	5 400	3 736	3 703	2 203	1 500	30	3
		KINDER ISMAEL COTO FERNÁNDEZ	4	2 205	1 480	1 464	845	619	14	2
	SAN ANTONIO	ESCUELA EL LLANO	3	1 506	1 008	1 003	617	386	4	1
		SALÓN PARROQUIAL DE LA FILIAL SANTA ROSA DE LIMA	1	392	256	254	143	111	2	0
	CONCEPCIÓN	ESCUELA MIXTA DE CONCEPCIÓN	14	8 006	5 235	5 183	2 500	2 683	44	8
		ESCUELA CARMEN LYRA	8	4 304	2 760	2 723	1 317	1 406	30	7
	SAN FELIPE	ESCUELA SAN FELIPE	9	5 307	3 457	3 425	1 783	1 642	25	7
		ESCUELA LOS PINOS	16	9 231	5 734	5 679	2 461	3 218	45	10
		ESCUELA TEJARCILLOS	7	3 875	2 133	2 113	849	1 264	19	1
CANTÓN VÁZQUEZ DE CORONADO	SAN ISIDRO	ESCUELA JOSÉ ANA MARÍN CUBERO	21	12 109	9 256	9 159	5 997	3 162	80	17
		ESCUELA SAN FRANCISCO	6	3 612	2 791	2 767	1 766	1 001	21	3
	SAN RAFAEL	ESCUELA SAN RAFAEL	8	4 858	3 600	3 561	2 345	1 216	30	9
		ESCUELA LAS NUBES	2	921	600	592	364	228	6	2
	DULCE NOMBRE DE JESÚS	ESCUELA DULCE NOMBRE	17	9 798	7 131	7 063	4 203	2 860	58	10
	PATALILLO	ESCUELA ESTADO DE ISRAEL	20	12 000	9 268	9 169	5 790	3 379	85	14
		COLEGIO TÉCNICO PROFESIONAL VÁZQUEZ DE CORONADO	8	4 797	3 624	3 597	2 340	1 257	21	6
	CASCAJAL	ESCUELA MANUEL MARÍA GUTIÉRREZ	8	4 660	3 065	3 043	1 833	1 210	19	3
		LICEO ACADÉMICO DE CASCAJAL	2	741	393	390	230	160	2	1
CANTÓN ACOSTA	SAN IGNACIO	ESCUELA CRISTÓBAL COLÓN	7	4 093	2 984	2 954	2 320	634	25	5
		SALÓN COMUNAL DE TABLAZO	2	980	686	680	560	120	6	0
		INSTITUTO JUAN CALDERÓN VALVERDE	2	911	700	694	519	175	2	4
		ESCUELA SAN LUIS	3	1 515	1 061	1 050	812	238	9	2
		HOGAR DE ANCIANOS ACAPAH	1	44	25	25	23	2	0	0
	GUAITIL	ESCUELA GUAITIL	1	573	324	321	252	69	2	1
		ESCUELA TOLEDO	1	163	81	80	63	17	1	0
		ESCUELA ISABEL LA CATÓLICA	1	104	32	31	24	7	0	1
		INSTITUTO LA CRUZ	1	393	289	285	217	68	2	2
		ESCUELA BRAULIO CASTRO CHACÓN	2	751	476	471	367	104	5	0
		ESCUELA AGUA BLANCA	1	592	436	431	315	116	4	1

CUADRO 3.19 SAN JOSÉ: JUNTAS, ELECTORADO, PARTICIPACIÓN, VOTOS POR PARTIDO, NULOS Y BLANCOS, PARA PRESIDENCIA Y VICEPRESIDENCIAS DE LA REPÚBLICA, SEGÚN CANTÓN, DISTRITO ADMINISTRATIVO Y CENTRO DE VOTACIÓN
ELECCIONES 1 DE ABRIL 2018

CANTÓN	DISTRITO ADMINISTRATIVO	CENTRO DE VOTACIÓN	JUNTAS	ELECTORADO	VOTOS RECIBIDOS					
					TOTAL GENERAL	VOTOS VÁLIDOS			NULOS	BLANCOS
						TOTAL	ACCIÓN CIUDADANA	RESTAURACIÓN NACIONAL		
CANTÓN ACOSTA	PALMICHAL	ESCUELA PALMICHAL	4	2 100	1 442	1 424	992	432	15	3
		ESCUELA SEVILLA	1	226	158	155	102	53	1	2
		ESCUELA TOMÁS DE ACOSTA	1	348	211	208	115	93	2	1
		SALÓN COMUNAL BAJO CERDAS	1	394	252	250	172	78	2	0
	CANGREJAL	ESCUELA CANGREJAL	1	436	279	273	233	40	5	1
		ESCUELA CEIBA ESTE	1	412	251	249	184	65	1	1
		ESCUELA LA MESA	1	164	102	102	83	19	0	0
		ESCUELA LA ESCUADRA	1	153	72	72	53	19	0	0
		ESCUELA LINDA VISTA	1	341	183	181	129	52	2	0
	SABANILLAS	ESCUELA SABANILLAS	2	692	387	382	251	131	4	1
		ESCUELA TERUEL ACOSTA	1	303	171	169	125	44	2	0
		ESCUELA BIJAGUAL SUR DE ACOSTA	1	239	127	124	59	65	2	1
		ESCUELA ZONCUANO	1	107	31	31	19	12	0	0
		ESCUELA LAS LIMAS	1	75	39	38	25	13	1	0
		ESCUELA CASPIROLA	1	107	64	64	48	16	0	0
		ESCUELA JESUS ROJAS CRUZ	1	191	118	118	100	18	0	0
		ESCUELA LAS VEGAS, ACOSTA	1	201	125	124	91	33	1	0
CANTÓN TIBÁS	SAN JUAN	LICEO MAURO FERNÁNDEZ ACUÑA	26	15 475	11 284	11 175	7 972	3 203	93	16
		UNIDAD PEDAGÓGICA JOSÉ RAFAEL ARAYA ROJAS	11	6 242	4 568	4 528	3 053	1 475	34	6
	CINCO ESQUINAS	ESCUELA ESMERALDA OREAMUNO DE JIMÉNEZ	13	7 524	4 783	4 740	2 757	1 983	40	3
	ANSELMO LLORENTE	UNIVERSIDAD HISPANOAMERICANA	15	8 630	6 432	6 352	4 595	1 757	58	22
	LEÓN XIII	ESCUELA LEÓN TRECE	13	7 640	4 694	4 649	1 844	2 805	36	9
	COLIMA	ESCUELA RAFAEL VARGAS QUIRÓS	7	4 124	2 956	2 926	1 731	1 195	24	6
		UNIDAD PEDAGÓGICA CUATRO REINAS	11	6 330	4 657	4 614	2 984	1 630	34	9
CANTÓN MORAVIA	SAN VICENTE	ESCUELA PORFIRIO BRENES CASTRO	18	10 800	8 244	8 167	5 911	2 256	61	16
		LICEO DE MORAVIA	20	11 688	8 805	8 704	6 319	2 385	90	11
		HOGAR DE ANCIANOS ASOCIACIÓN NAZARETH	1	25	14	12	7	5	1	1
		ESCUELA LA ISLA	6	3 498	2 641	2 618	1 573	1 045	18	5
	SAN JERÓNIMO	ESCUELA SAN JERÓNIMO DE MORAVIA	4	2 384	1 733	1 711	1 120	591	19	3
		ESCUELA PLATANARES	4	1 940	1 406	1 391	792	599	13	2
	LA TRINIDAD	ESCUELA LA TRINIDAD	9	5 400	3 931	3 889	2 443	1 446	33	9
		LICEO EXPERIMENTAL BILINGÜE LA TRINIDAD	9	5 297	3 847	3 811	2 419	1 392	34	2
		ESCUELA LOS SITIOS	6	3 177	2 281	2 270	1 115	1 155	9	2
CANTÓN MONTES DE OCA	SAN PEDRO	UNIVERSIDAD AMERICANA	16	9 544	6 688	6 586	4 901	1 685	85	17
		COLEGIO MONTERREY	20	11 451	8 564	8 495	6 307	2 188	57	12
		HOGAR DE ANCIANOS NUESTRA SEÑORA DE LOURDES	1	78	48	45	32	13	2	1
	SABANILLA	ESCUELA JOSÉ FIGUERES FERRER	15	8 463	6 569	6 503	4 852	1 651	56	10
		LICEO DE CEDROS	6	3 549	2 772	2 744	2 032	712	26	2
	MERCEDES	ESCUELA BETANIA	5	2 737	2 094	2 073	1 592	481	16	5
	SAN RAFAEL	ESCUELA INGLATERRA	11	6 569	4 784	4 737	3 244	1 493	35	12

CUADRO 3.19 SAN JOSÉ: JUNTAS, ELECTORADO, PARTICIPACIÓN, VOTOS POR PARTIDO, NULOS Y BLANCOS, PARA PRESIDENCIA Y VICEPRESIDENCIAS DE LA REPÚBLICA, SEGÚN CANTÓN, DISTRITO ADMINISTRATIVO Y CENTRO DE VOTACIÓN
ELECCIONES 1 DE ABRIL 2018

CANTÓN	DISTRITO ADMINISTRATIVO	CENTRO DE VOTACIÓN	JUNTAS	ELECTORADO	VOTOS RECIBIDOS					
					TOTAL GENERAL	VOTOS VÁLIDOS			NULOS	BLANCOS
						TOTAL	ACCIÓN CIUDADANA	RESTAURACIÓN NACIONAL		
CANTÓN TURRUBARES	SAN PABLO	ESCUELA SAN PABLO	3	1 302	784	778	516	262	4	2
	SAN PEDRO	ESCUELA DOCTOR CLODOMIRO PICADO	1	516	364	361	286	75	3	0
	SAN JUAN DE MATA	ESCUELA MAURO FERNÁNDEZ	1	423	273	272	190	82	1	0
		ESCUELA EL BARRO	1	531	260	257	166	91	3	0
	SAN LUIS	ESCUELA SAN LUIS	1	118	82	80	68	12	0	2
		ESCUELA SAN RAFAEL	1	81	51	51	48	3	0	0
		ESCUELA COLONIA SAN FRANCISCO	1	215	112	111	87	24	1	0
		ESCUELA POTENCIANA ARRIBA	1	77	45	42	24	18	3	0
	CARARA	ESCUELA MONTELIMAR	1	265	135	132	76	56	2	1
		ESCUELA LAS DELICIAS	1	113	78	76	58	18	0	2
		ESCUELA SAN GABRIEL	1	187	97	96	41	55	1	0
		ESCUELA JOSÉ SALAZAR ZÚÑIGA	1	412	272	272	194	78	0	0
		ESCUELA SAN ANTONIO	1	280	190	186	108	78	4	0
		ESCUELA EL SUR	1	73	51	51	38	13	0	0
CANTÓN DOTA	SANTA MARÍA	ESCUELA REPÚBLICA DE BOLIVIA	7	3 820	2 662	2 633	2 173	460	20	9
		ESCUELA EL SUKIA	1	59	28	28	22	6	0	0
	JARDÍN	ESCUELA EL JARDÍN	1	309	189	186	143	43	3	0
	COPEY	ESCUELA PEDRO PÉREZ ZELEDÓN	1	531	338	331	267	64	4	3
		ESCUELA PROVIDENCIA	1	204	116	115	88	27	0	1
		ESCUELA ALEJANDRO AGUILAR MACHADO	1	310	227	223	193	30	2	2
		ESCUELA LA TRINIDAD	1	212	150	147	113	34	2	1
		ESCUELA LA LIDIA	1	121	96	96	67	29	0	0
CANTÓN CURRIDABAT	CURRIDABAT	ESCUELA JUAN SANTAMARÍA	10	6 000	4 386	4 340	3 012	1 328	40	6
		LICEO DE CURRIDABAT	10	5 816	4 159	4 117	2 816	1 301	34	8
		ESCUELA LA LÍA	7	3 752	2 903	2 880	2 141	739	19	4
		UNIVERSIDAD AUTÓNOMA DE CENTROAMÉRICA	7	3 693	2 820	2 777	1 857	920	33	10
		ESCUELA JUAN SANTAMARÍA VIEJA	9	5 146	3 750	3 701	2 604	1 097	43	6
		HOGAR DE ANCIANOS ASOCIACIÓN GERONTOLÓGICA DE CURRIDA	1	44	25	25	20	5	0	0
	GRANADILLA	COLEGIO TÉCNICO PROFESIONAL DE GRANADILLA	16	9 495	6 888	6 801	4 339	2 462	74	13
	SÁNCHEZ	ESCUELA JOSEFITA JURADO	8	4 663	3 658	3 588	2 215	1 373	59	11
	TIRRASES	ESCUELA CENTROAMÉRICA	8	4 696	3 276	3 246	2 111	1 135	25	5
		ESCUELA QUINCE DE AGOSTO	10	5 554	3 330	3 290	1 334	1 956	32	8

CUADRO 3.19 SAN JOSÉ: JUNTAS, ELECTORADO, PARTICIPACIÓN, VOTOS POR PARTIDO, NULOS Y BLANCOS, PARA PRESIDENCIA Y VICEPRESIDENCIAS DE LA REPÚBLICA, SEGÚN CANTÓN, DISTRITO ADMINISTRATIVO Y CENTRO DE VOTACIÓN
ELECCIONES 1 DE ABRIL 2018

CANTÓN	DISTRITO ADMINISTRATIVO	CENTRO DE VOTACIÓN	JUNTAS	ELECTORADO	VOTOS RECIBIDOS					
					TOTAL GENERAL	VOTOS VÁLIDOS			NULOS	BLANCOS
						TOTAL	ACCIÓN CIUDADANA	RESTAURACIÓN NACIONAL		
CANTÓN PÉREZ ZELEDÓN	SAN ISIDRO DE EL GENERAL	LICEO UNESCO	13	7 249	4 857	4 809	3 187	1 622	40	8
		ESCUELA CARLOS LUIS VALVERDE VEGA	2	1 225	717	705	480	225	8	4
		ESCUELA LAS ESPERANZAS	1	405	206	206	113	93	0	0
		ESCUELA LA ANGOSTURA	2	672	461	451	151	300	10	0
		ESCUELA PEDREGOSO	3	1 705	1 228	1 218	838	380	8	2
		ESCUELA PACUARITO	1	290	165	164	107	57	0	1
		ESCUELA QUEBRADAS	2	1 032	737	724	467	257	10	3
		ESCUELA MELICO SALAZAR ZÚÑIGA	2	840	564	552	417	135	9	3
		ESCUELA SAN AGUSTÍN	1	173	101	100	69	31	1	0
		ESCUELA SAN JUAN MIRAMAR	1	198	119	118	85	33	0	1
		ESCUELA EL CEIBO	1	173	96	94	54	40	2	0
		ESCUELA PAVONES	3	1 357	812	807	284	523	5	0
		ESCUELA EL HOYÓN	3	1 478	982	969	656	313	11	2
		ESCUELA SINAÍ	7	3 683	2 455	2 426	1 451	975	20	9
		ESCUELA MIRAVALLES	1	567	351	349	215	134	2	0
		ESCUELA VILLA NUEVA	2	710	460	452	241	211	6	2
		ESCUELA SAGRADA FAMILIA	6	3 063	2 065	2 026	1 158	868	28	11
		ESCUELA ROSARIO ARRONIZ- ROSARIO DE PACUAR	1	491	306	300	164	136	3	3
		ESCUELA BAJO LAS ESPERANZAS	1	254	175	173	49	124	1	1
		ESCUELA BONITA	2	989	650	638	300	338	9	3
		ESCUELA LA CENIZA	2	659	443	441	171	270	2	0
		ESCUELA LOMAS DE COCORÍ	4	2 411	1 400	1 377	442	935	19	4
		ESCUELA DR RAFAEL ÁNGEL CALDERÓN GUARDIA	5	2 926	2 090	2 056	1 399	657	27	7
		ESCUELA PEDRO PÉREZ ZELEDÓN	3	1 768	1 212	1 197	795	402	13	2
		ESCUELA FRANCISCO MORAZÁN QUESADA	3	1 601	1 150	1 121	701	420	24	5
		ESCUELA SAN ANDRÉS	5	2 990	2 018	1 991	1 199	792	22	5
		ESCUELA TIERRA PROMETIDA	2	749	473	465	187	278	6	2
	EL GENERAL	ESCUELA FERNANDO VALVERDE VEGA	3	1 258	850	835	534	301	14	1
		ESCUELA LA HERMOSA	1	587	408	404	275	129	2	2
		ESCUELA PEÑAS BLANCAS	3	1 593	1 011	989	544	445	17	5
		ESCUELA SANTA ELENA	2	673	408	395	237	158	9	4
		ESCUELA SAN BLAS	1	145	100	97	58	39	1	2
		ESCUELA LA LINDA	1	425	284	282	140	142	2	0
		ESCUELA MIRAFLORES	1	389	253	247	159	88	4	2
		ESCUELA HERNAN RODRIGUEZ RUIZ	6	3 503	2 339	2 316	1 396	920	17	6
		ESCUELA SAN JUAN BOSCO	2	777	494	480	271	209	7	7
		ESCUELA LA REPUNTA	4	2 226	1 523	1 502	752	750	19	2
		ESCUELA LOS REYES	1	478	353	347	140	207	4	2
		ESCUELA CONCEPCIÓN (PLATANARES)	1	582	381	370	111	259	6	5
		ESCUELA LAS JUNTAS DE PACUAR	2	958	694	681	338	343	10	3
		ESCUELA VILLA LIGIA	7	4 106	2 825	2 797	1 666	1 131	20	8

CUADRO 3.19 SAN JOSÉ: JUNTAS, ELECTORADO, PARTICIPACIÓN, VOTOS POR PARTIDO, NULOS Y BLANCOS, PARA PRESIDENCIA Y VICEPRESIDENCIAS DE LA REPÚBLICA, SEGÚN CANTÓN, DISTRITO ADMINISTRATIVO Y CENTRO DE VOTACIÓN
ELECCIONES 1 DE ABRIL 2018

CANTÓN	DISTRITO ADMINISTRATIVO	CENTRO DE VOTACIÓN	JUNTAS	ELECTORADO	VOTOS RECIBIDOS					
					TOTAL GENERAL	VOTOS VÁLIDOS			NULOS	BLANCOS
						TOTAL	ACCIÓN CIUDADANA	RESTAURACIÓN NACIONAL		
CANTÓN PÉREZ ZELEDÓN	DANIEL FLORES	COLEGIO JOSE BREINDERHOFF	6	3 284	2 230	2 194	1 287	907	27	9
		ESCUELA LOS ÁNGELES	8	4 492	2 841	2 800	1 254	1 546	34	7
		CENTRO PENITENCIARIO ANTONIO BASTIDA DE PAZ	3	990	338	332	134	198	5	1
		HOGAR DE ANCIANOS MONSEÑOR DELFÍN QUESADA	1	87	55	54	34	20	0	1
		ESCUELA I.D.A. JORÓN	3	1 832	1 051	1 030	432	598	19	2
		ESCUELA LA AURORA	6	3 257	2 195	2 171	1 192	979	15	9
		ESCUELA DANIEL FLORES	2	1 004	651	645	371	274	4	2
		CENTRO PENITENCIARIO UNIDAD DE ATENCIÓN INTEGRAL PABLO P	1	45	84	84	56	28	0	0
	RIVAS	ESCUELA JUAN VALVERDE MORA	3	1 331	892	884	552	332	4	4
		ESCUELA T.V. BUENA VISTA	1	306	229	226	201	25	2	1
		ESCUELA MARÍA MORA UREÑA	2	827	529	519	389	130	9	1
		ESCUELA CANAAN	1	285	200	200	174	26	0	0
		ESCUELA HERRADURA	1	231	160	158	110	48	2	0
		ESCUELA CHIMIROL	2	878	569	565	354	211	2	2
		ESCUELA LA PIEDRA	1	274	193	189	138	51	3	1
		ESCUELA PALMITAL	1	234	145	144	98	46	1	0
		ESCUELA EL JARDÍN	1	152	121	119	78	41	1	1
		ESCUELA LOS ALPES	1	88	55	54	49	5	1	0
		ESCUELA EL TIRRA	1	241	137	133	87	46	2	2
		ESCUELA SAN GERARDO	1	248	166	162	128	34	2	2
	SAN PEDRO	ESCUELA SAN PEDRO	3	1 315	815	805	282	523	9	1
		ESCUELA SAN RAFAEL	1	591	315	310	155	155	3	2
		ESCUELA LAGUNA	1	492	271	268	114	154	2	1
		ESCUELA SAN JERÓNIMO	1	458	280	277	139	138	1	2
		ESCUELA FÁTIMA	2	752	486	479	153	326	5	2
		ESCUELA LA UNIÓN	2	1 184	661	652	177	475	7	2
		ESCUELA SANTIAGO	2	664	334	333	123	210	1	0
		ESCUELA LA ESPERANZA	2	686	368	359	91	268	7	2
		ESCUELA CRISTO REY DE SAN PEDRO	1	234	126	123	51	72	3	0
	PLATANARES	ESCUELA REPÚBLICA DE BOLIVIA	2	691	440	435	166	269	1	4
		COLEGIO TÉCNICO PROFESIONAL DE PLATANARES	3	1 344	882	866	366	500	13	3
		ESCUELA SAN PABLO	2	1 096	710	691	280	411	18	1
		ESCUELA AGUAS BUENAS	1	358	235	234	137	97	1	0
		SALÓN COMUNAL LA SIERRA	1	211	136	136	87	49	0	0
		ESCUELA VISTA DE MAR	1	175	138	137	54	83	0	1
		ESCUELA RÍO GRANDE	1	451	301	297	105	192	4	0
		ESCUELA MOLLEJONES	2	874	586	582	210	372	3	1
		ESCUELA EL SOCORRO	1	219	138	134	73	61	4	0
		ESCUELA VILLA ARGENTINA	1	395	265	264	126	138	1	0
		ESCUELA VALLE DE LA CRUZ	3	1 400	779	767	358	409	10	2
		ESCUELA EL AGUILA	1	556	343	326	199	127	8	9

CUADRO 3.19 SAN JOSÉ: JUNTAS, ELECTORADO, PARTICIPACIÓN, VOTOS POR PARTIDO, NULOS Y BLANCOS, PARA PRESIDENCIA Y VICEPRESIDENCIAS DE LA REPÚBLICA, SEGÚN CANTÓN, DISTRITO ADMINISTRATIVO Y CENTRO DE VOTACIÓN
ELECCIONES 1 DE ABRIL 2018

CANTÓN	DISTRITO ADMINISTRATIVO	CENTRO DE VOTACIÓN	JUNTAS	ELECTORADO	VOTOS RECIBIDOS					
					TOTAL GENERAL	VOTOS VÁLIDOS			NULOS	BLANCOS
						TOTAL	ACCIÓN CIUDADANA	RESTAURACIÓN NACIONAL		
CANTÓN PÉREZ ZELEDÓN	PEJIBAYE	ESCUELA EL ZAPOTE	1	294	171	167	103	64	1	3
		ESCUELA DESAMPARADOS	1	98	52	52	13	39	0	0
		ESCUELA SAN MIGUEL	1	280	160	158	99	59	2	0
		ESCUELA LAS MESAS	2	959	552	546	228	318	4	2
		ESCUELA SAN MARTÍN	1	218	151	150	75	75	1	0
		ESCUELA GUADALUPE	1	265	150	149	61	88	1	0
		ESCUELA LA TRINIDAD	1	126	69	69	26	43	0	0
		ESCUELA VERACRUZ	1	196	136	133	90	43	3	0
	CAJÓN	ESCUELA EL QUEMADO	5	2 671	1 562	1 532	440	1 092	22	8
		ESCUELA QUIZARRA	1	502	265	263	152	111	2	0
		ESCUELA SANTA TERESA DE CAJÓN	2	724	423	410	182	228	9	4
		ESCUELA REPÚBLICA DE MÉXICO	3	1 672	1 023	1 006	421	585	12	5
		ESCUELA SAN FRANCISCO	2	799	484	478	243	235	3	3
		ESCUELA EL PILAR	2	1 103	636	623	262	361	11	2
	BARÚ	ESCUELA TINAMASTE (SAN CRISTOBAL)	1	592	351	348	203	145	2	1
		ESCUELA SAN JUAN DE DIOS	1	347	154	153	89	64	0	1
		ESCUELA JOSE MARIO CHAVERRI PICADO	2	652	377	373	225	148	4	0
		ESCUELA VILLA BONITA	1	90	30	30	15	15	0	0
		ESCUELA SAN SALVADOR	1	305	191	189	108	81	1	1
	RÍO NUEVO	ESCUELA SANTA ROSA	2	880	513	511	271	240	2	0
		ESCUELA SAVEGRE	1	292	155	151	97	54	1	3
		ESCUELA EL BRUJO	1	134	89	89	38	51	0	0
		ESCUELA EL LLANO	1	160	84	84	49	35	0	0
		ESCUELA CALLE MORA	1	496	275	273	137	136	2	0
		ESCUELA SAN CAYETANO	1	242	113	112	49	63	1	0
		ESCUELA CALIFORNIA	1	195	125	125	45	80	0	0
	PÁRAMO	ESCUELA GUSTAVO AGUERO BARRANTES	3	1 519	946	932	523	409	12	2
		ESCUELA SANTO TOMÁS	1	161	83	82	51	31	1	0
		ESCUELA DIVISIÓN	1	260	159	156	88	68	2	1
		ESCUELA IGNACIO DURÁN VEGA	1	249	165	165	89	76	0	0
		ESCUELA EL NIVEL	1	165	109	109	89	20	0	0
		ESCUELA LA ESE	1	316	192	190	114	76	0	2
		ESCUELA VALENCIA	1	180	120	119	97	22	1	0
		ESCUELA SANTA EDUVIGES	1	217	126	125	61	64	1	0
		ESCUELA SAN RAMON NORTE	1	536	354	347	228	119	5	2
		ESCUELA BERLÍN	1	93	71	71	50	21	0	0
		ESCUELA QUEBRADAS ARRIBA	1	44	36	36	23	13	0	0

CUADRO 3.19 SAN JOSÉ: JUNTAS, ELECTORADO, PARTICIPACIÓN, VOTOS POR PARTIDO, NULOS Y BLANCOS, PARA PRESIDENCIA Y VICEPRESIDENCIAS DE LA REPÚBLICA, SEGÚN CANTÓN, DISTRITO ADMINISTRATIVO Y CENTRO DE VOTACIÓN
ELECCIONES 1 DE ABRIL 2018

CANTÓN	DISTRITO ADMINISTRATIVO	CENTRO DE VOTACIÓN	JUNTAS	ELECTORADO	VOTOS RECIBIDOS					
					TOTAL GENERAL	VOTOS VÁLIDOS			NULOS	BLANCOS
						TOTAL	ACCIÓN CIUDADANA	RESTAURACIÓN NACIONAL		
	LA AMISTAD	ESCUELA SAN GABRIEL	1	307	173	167	75	92	5	1
		ESCUELA SANTA LUCÍA	1	225	127	123	55	68	2	2
		ESCUELA SAN CARLOS	1	378	236	234	131	103	2	0
		ESCUELA CHINA KICHA	1	294	161	159	77	82	2	0
		ESCUELA SAN ANTONIO DE PEJIBAYE	2	953	526	514	238	276	12	0
CANTÓN LEÓN CORTÉS CASTRO	SAN PABLO	ESCUELA MANUEL CASTRO BLANCO	5	2 771	1 816	1 800	1 406	394	11	5
		ESCUELA CARRIZAL	1	484	320	317	276	41	3	0
	SAN ANDRÉS	LICEO SAN ANDRÉS	2	734	490	489	330	159	1	0
		ESCUELA LA ANGOSTURA	1	266	179	179	143	36	0	0
		ESCUELA EL HIGUERÓN	1	151	74	74	46	28	0	0
	LLANO BONITO	ESCUELA LLANO BONITO	2	694	473	469	378	91	2	2
		ESCUELA SAN RAFAEL ABAJO	1	352	218	214	170	44	2	2
		ESCUELA SAN FRANCISCO	1	252	169	168	149	19	1	0
		ESCUELA SANTA JUANA	1	101	68	67	25	42	0	1
	SAN ISIDRO	ESCUELA RURAL SAN ISIDRO	2	863	572	569	460	109	3	0
		ESCUELA SANTA ROSA ABAJO	1	191	94	86	58	28	7	1
		ESCUELA BAJO LA TRINIDAD	1	166	135	134	97	37	0	1
	SANTA CRUZ	ESCUELA CAMILO GAMBOA VARGAS	2	812	607	590	503	87	13	4
		ESCUELA EL CEDRAL	1	332	236	236	178	58	0	0
		ESCUELA SAN MARTÍN	1	160	111	111	80	31	0	0
		ESCUELA CECILIA ORLICH FIGUERES	1	67	43	43	38	5	0	0
	SAN ANTONIO	ESCUELA SAN ANTONIO	1	540	388	387	316	71	1	0
		ESCUELA LA CUESTA	1	274	198	197	158	39	0	1

FUENTE: Tribunal Supremo de Elecciones.

CUADRO 3.20 ALAJUELA: JUNTAS, ELECTORADO, PARTICIPACIÓN, VOTOS POR PARTIDO, NULOS Y BLANCOS, PARA PRESIDENCIA Y VICEPRESIDENCIAS DE LA REPÚBLICA, SEGÚN CANTÓN, DISTRITO ADMINISTRATIVO Y CENTRO DE VOTACIÓN
ELECCIONES 1 DE ABRIL 2018

CANTÓN	DISTRITO ADMINISTRATIVO	CENTRO DE VOTACIÓN	JUNTAS	ELECTORADO	VOTOS RECIBIDOS					
					TOTAL GENERAL	VOTOS VÁLIDOS			NULOS	BLANCOS
						TOTAL	ACCIÓN CIUDADANA	RESTAURACIÓN NACIONAL		
CANTÓN ALAJUELA	ALAJUELA	COLEGIO INSTITUTO DE ALAJUELA	12	7 088	5 044	4 984	3 540	1 444	49	11
		ESCUELA JUAN RAFAEL MEOÑO HIDALGO	18	10 246	7 565	7 492	4 957	2 535	64	9
		ESCUELA MANUEL FRANCISCO CARRILLO SABORÍO	16	9 180	6 451	6 384	3 924	2 460	57	10
		ESCUELA MAURILIO SOTO ALFARO	8	4 758	3 100	3 067	1 634	1 433	29	4
		HOGAR DE ANCIANOS SANTIAGO CRESPO CALVO	1	173	66	62	49	13	1	3
		ESCUELA REPÚBLICA DE GUATEMALA	3	1 662	1 199	1 193	769	424	5	1
		ESCUELA MIGUEL OBREGÓN LIZANO	3	1 744	1 323	1 305	898	407	14	4
		ESCUELA HOLANDA	9	5 399	3 760	3 730	2 422	1 308	29	1
	SAN JOSÉ	ESCUELA GENERAL JOSÉ DE SAN MARTÍN	16	9 454	6 206	6 147	3 459	2 688	55	4
		ESCUELA JESÚS OCAÑA ROJAS	12	6 672	4 754	4 718	2 888	1 830	31	5
		ESCUELA TUETAL SUR	3	1 561	987	974	428	546	12	1
		ESCUELA GUADALAJARA	7	4 012	2 849	2 819	1 593	1 226	26	4
		ESCUELA PACTO DEL JOCOTE	20	11 898	8 593	8 486	5 394	3 092	85	22
	CARRIZAL	ESCUELA LEÓN CORTÉS CASTRO	5	2 608	1 792	1 781	1 256	525	9	2
		ESCUELA CINCO ESQUINAS	2	897	589	585	388	197	3	1
		ESCUELA DE PAVAS (GUARARÍ)	3	1 348	972	963	584	379	7	2
	SAN ANTONIO	ESCUELA SAN ANTONIO	5	2 648	1 895	1 880	1 214	666	12	3
		ESCUELA EL ROBLE ALBERTO GUZMÁN	15	8 960	6 178	6 140	3 246	2 894	35	3
		ESCUELA VILLA BONITA	11	6 179	4 268	4 233	2 513	1 720	29	6
		ESCUELA SANTA FE	7	4 134	2 773	2 749	1 412	1 337	20	4
	GUÁCIMA	ESCUELA GABRIELA MISTRAL	9	4 949	3 553	3 530	2 330	1 200	19	4
		ESCUELA LEÓN CORTÉS CASTRO	4	2 114	1 411	1 400	852	548	7	4
		ESCUELA JUAN SANTAMARÍA	3	1 309	1 007	995	623	372	10	2
		ESCUELA ONCE DE ABRIL	3	1 743	1 324	1 317	818	499	6	1
		ESCUELA RINCÓN CHIQUITO	5	2 574	1 680	1 662	713	949	18	0
		ESCUELA RINCÓN DE HERRERA	4	2 324	1 566	1 552	672	880	10	4
	SAN ISIDRO	ESCUELA ALBERTO ECHANDI MONTERO	4	1 928	1 305	1 290	743	547	12	3
		ESCUELA ITIQUÍS	6	3 257	2 100	2 086	1 305	781	14	0
		ESCUELA SILVIA MONTERO ZAMORA	3	1 438	917	908	365	543	7	2
		ESCUELA TIMOLEÓN MORERA SOTO	4	2 257	1 610	1 587	1 025	562	20	3
		ESCUELA LUIS SIBAJA GARCÍA	3	1 674	1 188	1 182	663	519	4	2
		ESCUELA MARIO AGUERO GONZÁLEZ	1	314	202	200	140	60	2	0
		ESCUELA ENRIQUE RIBA MORELLA	2	1 012	712	700	378	322	8	4
	SABANILLA	ESCUELA LUIS GONZÁLEZ FLORES	3	1 286	904	891	552	339	12	1
		ESCUELA ERMIDA BLANCO GONZÁLEZ	2	1 033	695	692	405	287	3	0
		ESCUELA NICOLÁS CHACÓN VARGAS	2	1 038	636	617	314	303	13	6
		ESCUELA FRAIJANES	2	803	529	523	254	269	4	2
		ESCUELA POASITO	2	767	554	549	248	301	4	1

CUADRO 3.20 ALAJUELA: JUNTAS, ELECTORADO, PARTICIPACIÓN, VOTOS POR PARTIDO, NULOS Y BLANCOS, PARA PRESIDENCIA Y VICEPRESIDENCIAS DE LA REPÚBLICA, SEGÚN CANTÓN, DISTRITO ADMINISTRATIVO Y CENTRO DE VOTACIÓN
ELECCIONES 1 DE ABRIL 2018

CANTÓN	DISTRITO ADMINISTRATIVO	CENTRO DE VOTACIÓN	JUNTAS	ELECTORADO	VOTOS RECIBIDOS					
					TOTAL GENERAL	VOTOS VÁLIDOS			NULOS	BLANCOS
						TOTAL	ACCIÓN CIUDADANA	RESTAURACIÓN NACIONAL		
CANTÓN ALAJUELA	SAN RAFAEL	ESCUELA RAFAEL LUNA HERRERA	1	569	394	392	207	185	2	0
		ESCUELA JULIA FERNÁNDEZ RODRÍGUEZ	12	7 183	5 050	5 001	3 355	1 646	39	10
		ESCUELA ENRIQUE PINTO FERNÁNDEZ	14	8 262	5 799	5 745	3 590	2 155	46	8
		CENTRO PENITENCIARIO TALLERES INDUSTRIALES	1	212	154	151	115	36	2	1
		CENTRO PENITENCIARIO SAN RAFAEL	2	517	106	104	55	49	1	1
		CENTRO PENITENCIARIO ÁMBITO B (MÍNIMA)	2	557	138	136	79	57	2	0
		CENTRO PENITENCIARIO ÁMBITO C (MEDIANA ABIERTA)	1	360	93	93	60	33	0	0
		CENTRO PENITENCIARIO ÁMBITOS D(MEDIANA CERRADA) Y E (MAX	1	379	97	94	54	40	2	1
		CENTRO PENITENCIARIO GERARDO RODRÍGUEZ ECHEVERRÍA	2	721	151	150	81	69	1	0
		CENTRO PENITENCIARIO ADULTO MAYOR	1	113	59	57	32	25	0	2
		CENTRO PENITENCIARIO ADULTO JOVEN	1	160	45	45	24	21	0	0
		CENTRO PENITENCIARIO C.P.MEDIANA NUEVA Y PENSIONES	1	137	25	25	14	11	0	0
	RÍO SEGUNDO	ESCUELA DAVID GONZÁLEZ ALFARO	8	4 519	3 209	3 173	1 913	1 260	28	8
		ESCUELA AEROPUERTO	4	2 339	1 534	1 518	979	539	14	2
		ESCUELA MIGUEL HIDALGO BASTOS	2	1 004	764	756	394	362	6	2
		ESCUELA CALIFORNIA	2	1 017	597	593	292	301	3	1
	DESAMPARADOS	ESCUELA MANUELA SANTAMARÍA RODRÍGUEZ	18	10 435	7 313	7 246	4 490	2 756	57	10
		ESCUELA INVU LAS CAÑAS	13	7 265	4 987	4 945	2 945	2 000	37	5
		ESCUELA UNIÓN DE ROSALES	2	1 184	768	764	500	264	3	1
	TURRÚCARES	ESCUELA TURRÚCARES	7	3 669	2 574	2 556	1 408	1 148	12	6
		ESCUELA VÍCTOR ARGUELLO MURILLO	2	916	642	634	404	230	7	1
		ESCUELA SAN MIGUEL	2	746	479	478	289	189	0	1
		ESCUELA MIXTA DE SIQUIARES	1	246	173	173	124	49	0	0
	TAMBOR	ESCUELA ADOLFO JIMÉNEZ	4	2 159	1 596	1 575	996	579	17	4
		ESCUELA JESÚS VARGAS AGUILAR	6	3 439	2 198	2 184	1 097	1 087	13	1
		ESCUELA MARIANA MADRIGAL DE LA O.	5	2 810	1 795	1 779	1 110	669	12	4
		ESCUELA QUEBRADAS	3	1 299	977	972	571	401	5	0
	GARITA	ESCUELA RICARDO FERNÁNDEZ GUARDIA	6	3 374	2 278	2 256	1 440	816	14	8
		ESCUELA JULIA FERNÁNDEZ DE CORTÉS	3	1 542	1 081	1 071	692	379	6	4
	SARAPIQUÍ	ESCUELA UJARRÁS	2	751	454	446	204	242	6	2
		ESCUELA LUIS DEMETRIO TINOCO	2	974	694	691	359	332	2	1
		ESCUELA CORAZÓN DE JESÚS	1	79	57	56	31	25	0	1
		ESCUELA REPÚBLICA TRINIDAD Y TOBAGO	1	102	67	66	18	48	1	0

CUADRO 3.20 ALAJUELA: JUNTAS, ELECTORADO, PARTICIPACIÓN, VOTOS POR PARTIDO, NULOS Y BLANCOS, PARA PRESIDENCIA Y VICEPRESIDENCIAS DE LA REPÚBLICA, SEGÚN CANTÓN, DISTRITO ADMINISTRATIVO Y CENTRO DE VOTACIÓN
ELECCIONES 1 DE ABRIL 2018

CANTÓN	DISTRITO ADMINISTRATIVO	CENTRO DE VOTACIÓN	JUNTAS	ELECTORADO	VOTOS RECIBIDOS					
					TOTAL GENERAL	VOTOS VÁLIDOS			NULOS	BLANCOS
						TOTAL	ACCIÓN CIUDADANA	RESTAURACIÓN NACIONAL		
CANTÓN SAN RAMÓN	SAN RAMÓN	ESCUELA JORGE WASHINGTON	15	9 000	6 980	6 920	5 220	1 700	51	9
		ESCUELA CENTRO DE EDUCACIÓN ESPECIAL D SAN	7	4 112	3 123	3 090	2 348	742	31	2
	SANTIAGO	ESCUELA SANTIAGO	4	2 297	1 705	1 689	1 242	447	14	2
		ESCUELA CARLOS LUIS VALVERDE VEGA	1	412	291	287	214	73	3	1
		ESCUELA CARLOS MARIA JIMÉNEZ ORTÍZ	1	159	119	118	71	47	0	1
		ESCUELA YADIRA GAMBOA ALFARO	1	321	249	244	177	67	4	1
		ESCUELA LA CONSTANCIA	1	459	309	302	202	100	5	2
	SAN JUAN	ESCUELA FEDERICO SALAS CARVAJAL	11	6 277	4 538	4 481	3 236	1 245	46	11
		HOGAR DE ANCIANOS SAN RAMÓN	1	62	31	30	24	6	0	1
		ESCUELA ALBERTO MANUEL BRENES MESÉN	6	3 080	2 112	2 092	1 386	706	12	8
	PIEDADES NORTE	ESCUELA JUAN JOSÉ VALVERDE MADRIGAL	2	1 087	733	716	532	184	12	5
		ESCUELA FRANCISCO J ORLICH	1	285	217	213	170	43	3	1
		ESCUELA SIMÓN BOLÍVAR	5	3 030	2 186	2 156	1 370	786	23	7
		ESCUELA NAUTILIO ACOSTA PIEPPER	2	725	497	494	311	183	2	1
		ESCUELA LA PAZ	2	686	532	527	423	104	4	1
	PIEDADES SUR	ESCUELA MONSEÑOR JUAN VICENTE SOLÍS	3	1 273	920	910	711	199	8	2
		ESCUELA EL SALVADOR	1	174	121	120	91	29	1	0
		ESCUELA SAN FRANCISCO	1	200	147	146	126	20	1	0
		ESCUELA LA PALMA	2	806	569	561	356	205	7	1
		ESCUELA CAROLINA RODRÍGUEZ DE MIRAMBELL	1	112	92	90	43	47	2	0
		ESCUELA EL SOCORRO	1	137	91	91	64	27	0	0
		ESCUELA LA GUARIA	1	469	342	338	289	49	3	1
	SAN RAFAEL	ESCUELA MIXTA SAN RAFAEL	5	2 877	2 105	2 087	1 469	618	17	1
		ESCUELA GEORGINA BOLMARCICH DE ORLICH	1	561	395	383	291	92	11	1
		ESCUELA MACARIO VALVERDE MADRIGAL	4	2 016	1 366	1 346	831	515	14	6
		ESCUELA LLANO BRENES	1	478	339	336	227	109	3	0
	SAN ISIDRO	ESCUELA MONSEÑOR CLODOVEO HIDALGO	4	1 956	1 415	1 401	1 061	340	11	3
		ESCUELA RIO GRANDE	2	1 140	747	742	482	260	3	2
	ÁNGELES	ESCUELA FELIX ÁNGEL SALAS CABEZAS	2	1 058	746	734	590	144	10	2
		ESCUELA RUPERTO ZÚÑIGA SANCHO	1	420	314	312	220	92	1	1
		LICEO NUESTRA SEÑORA DE LOS ÁNGELES	4	1 858	1 288	1 272	854	418	12	4
	ALFARO	ESCUELA GERARDO BADILLA MORA	6	3 179	2 271	2 250	1 508	742	19	2
		ESCUELA ERMELINDA MORA CARVAJAL	2	803	567	560	370	190	4	3
	VOLIO	ESCUELA JULIÁN VOLIO LLORENTE	3	1 402	977	962	646	316	13	2
		ESCUELA LISIMACO CHAVARRIA PALMA	1	346	256	256	166	90	0	0
	CONCEPCIÓN	ESCUELA MANUEL QUESADA BASTOS	3	1 814	1 244	1 231	841	390	9	4
	ZAPOTAL	ESCUELA BAJO SAN ANTONIO	1	153	85	85	47	38	0	0
		ESCUELA CARRERA BUENA	1	96	65	64	26	38	1	0
		ESCUELA ZAPOTAL PARTE ESTE	1	41	19	19	8	11	0	0

CUADRO 3.20 ALAJUELA: JUNTAS, ELECTORADO, PARTICIPACIÓN, VOTOS POR PARTIDO, NULOS Y BLANCOS, PARA PRESIDENCIA Y VICEPRESIDENCIAS DE LA REPÚBLICA, SEGÚN CANTÓN, DISTRITO ADMINISTRATIVO Y CENTRO DE VOTACIÓN
ELECCIONES 1 DE ABRIL 2018

CANTÓN	DISTRITO ADMINISTRATIVO	CENTRO DE VOTACIÓN	JUNTAS	ELECTORADO	VOTOS RECIBIDOS					
					TOTAL GENERAL	VOTOS VÁLIDOS			NULOS	BLANCOS
						TOTAL	ACCIÓN CIUDADANA	RESTAURACIÓN NACIONAL		
CANTÓN SAN RAMÓN	PEÑAS BLANCAS	ESCUELA CARMEN LIDIA CASTRO	2	1 240	820	811	391	420	5	4
		ESCUELA PROCOPIO GAMBOA VILLALOBOS	4	1 976	1 289	1 259	637	622	27	3
		ESCUELA CARLOS MARIA VELASQUEZ ROJAS	1	626	431	425	270	155	6	0
		SALÓN COMUNAL SECTOR LOS ÁNGELES	2	668	411	401	161	240	10	0
		ESCUELA EL CASTILLO	1	212	147	146	61	85	1	0
		ESCUELA SAN MARTÍN (EL BOSQUE)	1	631	432	426	150	276	5	1
	SAN LORENZO	ESCUELA BAJO CORDOBA	1	49	24	23	11	12	1	0
		ESCUELA FERMÍN RODRÍGUEZ CORDERO	3	1 330	784	766	388	378	11	7
		ESCUELA LOS CRIQUES	1	457	338	327	133	194	7	4
		ESCUELA VALLE AZUL	2	1 036	722	711	298	413	9	2
CANTÓN GRECIA	GRECIA	ESCUELA EULOGIA RUÍZ RUÍZ	20	11 760	8 861	8 757	5 798	2 959	79	25
		ESCUELA JUAN ARRIETA MIRANDA	4	2 379	1 681	1 656	923	733	20	5
		ESCUELA OTTO KOPPER STEFFENS	2	745	485	480	179	301	5	0
	SAN ISIDRO	ESCUELA JULIO PEÑA MORUA	3	1 729	1 322	1 310	675	635	12	0
		ESCUELA SAN FRANCISCO	1	631	459	452	283	169	5	2
		ESCUELA EL ACHIOTE	2	717	550	543	322	221	4	3
		ESCUELA SANTA ELENA	3	1 314	1 014	1 009	706	303	4	1
	SAN JOSÉ	ESCUELA CARLOS MANUEL ROJAS QUIRÓS	3	1 849	1 465	1 446	974	472	15	4
		ESCUELA SANTA GERTRUDIS SUR	3	1 641	1 261	1 249	841	408	9	3
		ESCUELA FRANCISCO ALFARO ROJAS	3	1 261	901	891	589	302	9	1
		ESCUELA CARLOS MARÍA RODRÍGUEZ ROJAS	1	525	418	407	274	133	7	4
		ESCUELA URBANO OVIEDO ALFARO	1	613	444	436	271	165	6	2
		ESCUELA SAN RAFAEL	1	640	535	529	388	141	5	1
	SAN ROQUE	ESCUELA ALICE MOYA RODRÍGUEZ	7	3 914	3 074	3 039	1 977	1 062	29	6
		ESCUELA SAN MIGUEL ABAJO	1	578	469	458	296	162	9	2
		ESCUELA ALFREDO GÓMEZ ZAMORA	4	2 252	1 745	1 725	1 177	548	16	4
		ESCUELA JACINTO PANIAGUA RODRÍGUEZ	2	926	711	707	455	252	2	2
		ESCUELA SAN MIGUEL ARRIBA	1	249	207	205	159	46	1	1
		LICEO LEÓN CORTÉS CASTRO	2	762	604	592	372	220	11	1
		HOGAR DE ANCIANOS JAFETH JIMENEZ	1	90	45	45	24	21	0	0
	TACARES	ESCUELA EDUARDO PINTO HERNÁNDEZ	5	2 541	1 838	1 820	1 152	668	13	5
		ESCUELA CATALUÑA	2	1 112	796	788	487	301	7	1
		ESCUELA SILVESTRE ROJAS MURILLO	4	1 889	1 371	1 348	895	453	19	4
	RÍO CUARTO	ESCUELA COLONIA TORO AMARILLO	1	225	144	139	74	65	3	2
		ESCUELA RIO CUARTO	3	1 759	1 180	1 158	625	533	18	4
		ESCUELA SAN RAFAEL ARRIBA	1	373	171	169	101	68	2	0
		ESCUELA LA TABLA	1	499	279	277	151	126	2	0
		ESCUELA JOSÉ SÁNCHEZ CHAVARRÍA	1	111	73	73	41	32	0	0
		ESCUELA SANTA RITA	3	1 317	644	638	285	353	6	0

CUADRO 3.20 ALAJUELA: JUNTAS, ELECTORADO, PARTICIPACIÓN, VOTOS POR PARTIDO, NULOS Y BLANCOS, PARA PRESIDENCIA Y VICEPRESIDENCIAS DE LA REPÚBLICA, SEGÚN CANTÓN, DISTRITO ADMINISTRATIVO Y CENTRO DE VOTACIÓN
ELECCIONES 1 DE ABRIL 2018

CANTÓN	DISTRITO ADMINISTRATIVO	CENTRO DE VOTACIÓN	JUNTAS	ELECTORADO	VOTOS RECIBIDOS					
					TOTAL GENERAL	VOTOS VÁLIDOS			NULOS	BLANCOS
						TOTAL	ACCIÓN CIUDADANA	RESTAURACIÓN NACIONAL		
CANTÓN GRECIA	PUENTE DE PIEDRA	ESCUELA SANTA ISABEL	2	762	412	410	175	235	1	1
		ESCUELA LA VICTORIA	1	378	211	209	76	133	2	0
		ESCUELA SAN VICENTE	1	101	47	47	15	32	0	0
		ESCUELA LA ESPAÑOLITA	1	230	135	132	71	61	2	1
		ESCUELA ÁNGELES DE LA COLONIA SUR	1	35	29	28	14	14	0	1
		ESCUELA PUENTE DE PIEDRA	3	1 731	1 284	1 274	693	581	9	1
		ESCUELA MARÍA TERESA OBREGÓN	2	1 233	908	902	556	346	6	0
		ESCUELA JOSÉ PERALTA QUESADA	4	1 918	1 373	1 354	677	677	13	6
		ESCUELA RAÚL ROJAS RODRÍGUEZ (EL PORÓ)	3	1 263	959	951	595	356	4	4
		ESCUELA RAFAEL ÁNGEL CALDERÓN GUARDIA	1	335	209	207	101	106	1	1
		ESCUELA RAMÓN HERRERO VITORIA	2	1 252	862	856	374	482	5	1
	BOLÍVAR	ESCUELA LOS ÁNGELES	5	2 525	1 866	1 846	1 239	607	15	5
		ESCUELA SAN JUAN	3	1 464	1 001	995	578	417	4	2
		ESCUELA SAN LUIS	2	700	523	520	311	209	3	0
		ESCUELA EL CAJÓN	2	713	524	521	342	179	2	1
		ESCUELA ALTOS DE CAJÓN	1	244	164	162	90	72	1	1
CANTÓN SAN MATEO	SAN MATEO	ESCUELA TOBÍAS GUZMÁN BRENES	3	1 573	1 042	1 031	701	330	10	1
		ESCUELA RAMADAS	1	511	349	347	261	86	1	1
		ESCUELA MADERAL	1	110	55	53	27	26	2	0
		ESCUELA DULCE NOMBRE	1	67	41	41	32	9	0	0
	DESMONTE	ESCUELA BARTOLOME ANDROVETTO	1	438	284	280	220	60	1	3
		ESCUELA ESTANQUILLOS	1	139	80	79	65	14	1	0
	JESÚS MARÍA	ESCUELA ROGELIO SOTELA BONILLA	2	799	527	523	322	201	4	0
	LABRADOR	ESCUELA LABRADOR	2	965	662	658	422	236	4	0
CANTÓN ATENAS	ATENAS	ESCUELA CENTRAL DE ATENAS	8	4 604	3 488	3 452	2 474	978	23	13
		ESCUELA TRANQUILINO VÍQUEZ R.	4	2 184	1 722	1 703	1 280	423	13	6
		HOGAR DE ANCIANOS HORTENSIA RODRÍGUEZ	1	67	30	29	25	4	0	1
	JESÚS	ESCUELA JESÚS DE ATENAS	4	1 855	1 383	1 371	1 043	328	7	5
		ESCUELA SABANA LARGA	2	1 110	863	854	578	276	8	1
	MERCEDES	ESCUELA MONSEÑOR SANABRIA MARTÍNEZ	4	2 268	1 646	1 633	1 117	516	12	1
	SAN ISIDRO	ESCUELA SAN ISIDRO	1	637	486	485	381	104	0	1
		ESCUELA ALTOS DE NARANJO	2	901	657	654	483	171	3	0
		ESCUELA MORAZÁN	2	670	507	500	333	167	5	2
	CONCEPCIÓN	ESCUELA THOMAS JEFFERSON	4	2 119	1 556	1 544	1 007	537	8	4
		ESCUELA LA BALSA	1	643	458	455	285	170	3	0
	SAN JOSÉ	ESCUELA SAN JOSÉ SUR	2	1 219	855	851	520	331	3	1
	SANTA EULALIA	ESCUELA MIXTA DE SANTA EULALIA	3	1 529	1 041	1 031	521	510	9	1
	ESCOBAL	ESCUELA TOMÁS SANDOVAL	1	522	340	334	233	101	3	3
		ESCUELA GUÁCIMO	1	101	70	70	42	28	0	0

CUADRO 3.20 ALAJUELA: JUNTAS, ELECTORADO, PARTICIPACIÓN, VOTOS POR PARTIDO, NULOS Y BLANCOS, PARA PRESIDENCIA Y VICEPRESIDENCIAS DE LA REPÚBLICA, SEGÚN CANTÓN, DISTRITO ADMINISTRATIVO Y CENTRO DE VOTACIÓN
ELECCIONES 1 DE ABRIL 2018

CANTÓN	DISTRITO ADMINISTRATIVO	CENTRO DE VOTACIÓN	JUNTAS	ELECTORADO	VOTOS RECIBIDOS					
					TOTAL GENERAL	VOTOS VÁLIDOS			NULOS	BLANCOS
						TOTAL	ACCIÓN CIUDADANA	RESTAURACIÓN NACIONAL		
CANTÓN NARANJO	NARANJO	ESCUELA REPÚBLICA DE COLOMBIA	14	8 093	5 830	5 776	3 831	1 945	37	17
		ESCUELA JUDAS TADEO CORRALES	4	2 130	1 494	1 481	1 004	477	10	3
		ESCUELA SAN RAFAEL	2	790	573	563	320	243	9	1
		ESCUELA ALFONSO MONGE RAMÍREZ	3	1 653	1 178	1 166	730	436	8	4
		HOGAR DE ANCIANOS JOSE DEL OLMO	1	56	25	24	20	4	1	0
	SAN MIGUEL	ESCUELA REPÚBLICA DE URUGUAY	4	2 281	1 594	1 584	979	605	6	4
		ESCUELA ISABEL IGLESIAS CASTRO	1	376	267	267	170	97	0	0
	SAN JOSÉ	ESCUELA REPÚBLICA DE CUBA	2	1 200	879	864	624	240	11	4
		ESCUELA LORENZO GONZÁLEZ ARGUEDAS	1	372	288	285	178	107	3	0
		ESCUELA EIDA VARGAS CARRANZA	1	413	334	326	260	66	6	2
		ESCUELA CAÑUELA	1	270	183	181	139	42	2	0
	CIRRÍ SUR	ESCUELA JUAN SANTAMARÍA	3	1 840	1 285	1 275	824	451	7	3
		ESCUELA EL PALENQUE	2	974	705	698	473	225	5	2
		ESCUELA LOURDES	1	524	377	369	253	116	5	3
	SAN JERÓNIMO	ESCUELA SANTIAGO CRESPO CALVO	4	2 031	1 404	1 394	881	513	8	2
		SALÓN COMUNAL LOS ROBLES	1	327	219	219	154	65	0	0
	SAN JUAN	ESCUELA LA CUEVA	2	910	711	705	515	190	5	1
		ESCUELA REPÚBLICA DE ECUADOR	3	1 477	1 043	1 031	660	371	9	3
	EL ROSARIO	COLEGIO TÉCNICO PROF. ROSARIO DE NARANJO	5	2 576	1 843	1 824	1 046	778	18	1
		ESCUELA SANTA MARGARITA	1	126	92	92	66	26	0	0
	PALMITOS	ESCUELA PALMITOS	3	1 271	922	907	680	227	12	3
		ESCUELA PRESBITERO JOSE DEL OLMO	3	1 503	1 128	1 110	847	263	13	5
		ESCUELA SAN ROQUE	1	589	383	379	284	95	4	0
CANTÓN PALMARES	PALMARES	ESCUELA MANUEL BERNARDO GÓMEZ	9	5 013	3 871	3 831	2 874	957	30	10
	ZARAGOZA	ESCUELA RICARDO MORENO CAÑAS	5	2 500	1 933	1 910	1 407	503	21	2
		ESCUELA PABLO ALVARADO VARGAS	6	3 171	2 435	2 420	1 873	547	13	2
		ESCUELA DANIEL SOLORZANO MURILLO	2	1 036	772	768	526	242	4	0
		ESCUELA LA UNIÓN	2	912	704	696	487	209	8	0
	BUENOS AIRES	ESCUELA JOAQUÍN SANCHO QUESADA	9	5 289	4 005	3 955	2 828	1 127	40	10
	SANTIAGO	ESCUELA PRESBÍTERO VENANCIO DE OÑA Y MARTÍN	3	1 823	1 311	1 295	998	297	14	2
	CANDELARIA	ESCUELA JACINTO ÁVILA ARAYA	3	1 574	1 097	1 086	709	377	9	2
	ESQUIPULAS	ESCUELA JULIA FERNÁNDEZ RODRÍGUEZ	8	4 662	3 397	3 371	2 148	1 223	21	5
	LA GRANJA	ESCUELA ERMIDA BLANCO GONZÁLEZ	5	2 923	2 266	2 246	1 594	652	17	3
		HOGAR DE ANCIANOS ASOC. PROTECCIÓN DE ANCIANOS	1	70	45	42	30	12	2	1
CANTÓN POÁS	SAN PEDRO	ESCUELA PEDRO AGUIRRE CERDA	11	6 628	5 129	5 096	3 724	1 372	25	8
		ESCUELA CHILAMATE	2	722	512	504	296	208	5	3
		ESCUELA SANTA CECILIA	1	42	24	23	16	7	0	1
	SAN JUAN	ESCUELA SAN JUAN SUR	3	1 703	1 273	1 265	786	479	7	1
		ESCUELA SAN JUAN NORTE	2	711	504	503	309	194	1	0

CUADRO 3.20 ALAJUELA: JUNTAS, ELECTORADO, PARTICIPACIÓN, VOTOS POR PARTIDO, NULOS Y BLANCOS, PARA PRESIDENCIA Y VICEPRESIDENCIAS DE LA REPÚBLICA, SEGÚN CANTÓN, DISTRITO ADMINISTRATIVO Y CENTRO DE VOTACIÓN
ELECCIONES 1 DE ABRIL 2018

CANTÓN	DISTRITO ADMINISTRATIVO	CENTRO DE VOTACIÓN	JUNTAS	ELECTORADO	VOTOS RECIBIDOS					
					TOTAL GENERAL	VOTOS VÁLIDOS			NULOS	BLANCOS
						TOTAL	ACCIÓN CIUDADANA	RESTAURACIÓN NACIONAL		
CANTÓN POÁS		ESCUELA LUIS RODRÍGUEZ SALAS	4	2 260	1 845	1 826	1 359	467	12	7
	SAN RAFAEL	ESCUELA SANTA ROSA	1	620	504	496	387	109	7	1
		ESCUELA GUATUSA	2	830	633	626	402	224	7	0
	CARRILLOS	ESCUELA SAN LUIS DE CARRILLOS	8	4 533	3 127	3 096	1 696	1 400	30	1
		ESCUELA JOSÉ MIGUEL ZUMBADO SOTO	4	2 058	1 457	1 440	882	558	13	4
	SABANA REDONDA	ESCUELA MONSEÑOR DELFÍN QUESADA CASTRO	3	1 714	1 170	1 160	538	622	9	1
CANTÓN OROTINA		INSTITUTO NACIONAL DE APRENDIZAJE OROTINA	12	7 075	4 597	4 562	2 986	1 576	28	7
	OROTINA	ESCUELA ROBERTO CASTRO VARGAS	2	913	590	589	372	217	1	0
		HOGAR DE ANCIANOS PRESBITERO JESÚS MARÍA VARGAS	1	27	21	18	15	3	0	3
	EL MASTATE	ESCUELA RAMONA SOSA MORENO	3	1 568	967	963	614	349	3	1
	HACIENDA VIEJA	ESCUELA DE HACIENDA VIEJA	2	910	595	594	375	219	1	0
	COYOLAR	ESCUELA ARTURO QUIRÓS CARRANZA	4	1 943	1 041	1 030	624	406	9	2
		ESCUELA NUEVA SANTA RITA	3	1 754	779	772	320	452	7	0
		ESCUELA SAN JERÓNIMO	1	203	131	130	90	40	1	0
	LA CEIBA	ESCUELA RICARDO BATALLA ESQUIVEL	1	307	175	173	92	81	1	1
		ESCUELA MIGUEL RODRÍGUEZ	1	291	161	160	98	62	1	0
		ESCUELA PARCELAS DEL I.T.C.O.	1	603	318	316	108	208	0	2
CANTÓN SAN CARLOS		ESCUELA JUAN CHAVES ROJAS	13	7 387	5 270	5 199	3 152	2 047	52	19
		ESCUELA DULCE NOMBRE	2	880	598	588	347	241	8	2
		ESCUELA ANTONIO JOSE DE SUCRE	2	1 226	926	912	608	304	9	5
		ESCUELA SAN VICENTE	1	252	203	202	149	53	0	1
		ESCUELA PORVENIR	2	762	544	541	261	280	2	1
		ESCUELA SAN JUAN	3	1 778	1 173	1 157	588	569	15	1
		ESCUELA SAN GERARDO	2	909	703	697	405	292	6	0
		ESCUELA CEDRAL	6	3 361	2 343	2 319	1 089	1 230	22	2
	QUESADA	ESCUELA SAN RAMÓN	1	114	58	58	31	27	0	0
		LICEO DE SAN CARLOS	7	4 052	2 975	2 947	1 818	1 129	23	5
		ESCUELA LA TESALIA	2	898	591	582	217	365	8	1
		ESCUELA SAN MARTÍN	10	5 617	3 995	3 948	2 265	1 683	41	6
		HOGAR DE ANCIANOS SAN VICENTE DE PAÚL	1	68	41	37	17	20	0	4
		ESCUELA CONCEPCIÓN	2	1 065	660	654	240	414	5	1
		ESCUELA SAN JOSÉ DE LA MONTAÑA	1	93	79	78	37	41	1	0
		ESCUELA EL CAMPO (SAN PABLO)	4	1 917	1 390	1 379	776	603	10	1
		ESCUELA EL CARMEN	5	2 807	2 152	2 131	1 371	760	15	6
		ESCUELA CARLOS MAROTO QUIRÓS	6	3 268	2 243	2 220	1 135	1 085	15	8
		ESCUELA JUAN SANTAMARÍA	1	276	199	196	91	105	2	1
		ESCUELA JUAN MANSO ESTÉVEZ	2	1 009	638	630	260	370	6	2
		ESCUELA REPÚBLICA DE ITALIA	4	2 177	1 514	1 497	796	701	12	5
		ESCUELA LA VEGA	2	1 098	733	728	215	513	5	0

CUADRO 3.20 ALAJUELA: JUNTAS, ELECTORADO, PARTICIPACIÓN, VOTOS POR PARTIDO, NULOS Y BLANCOS, PARA PRESIDENCIA Y VICEPRESIDENCIAS DE LA REPÚBLICA, SEGÚN CANTÓN, DISTRITO ADMINISTRATIVO Y CENTRO DE VOTACIÓN
ELECCIONES 1 DE ABRIL 2018

CANTÓN	DISTRITO ADMINISTRATIVO	CENTRO DE VOTACIÓN	JUNTAS	ELECTORADO	VOTOS RECIBIDOS					
					TOTAL GENERAL	VOTOS VÁLIDOS			NULOS	BLANCOS
						TOTAL	ACCIÓN CIUDADANA	RESTAURACIÓN NACIONAL		
CANTÓN SAN CARLOS	FLORENCIA	SALÓN COMUNAL PLATANAR	2	1 125	788	775	374	401	12	1
		ESCUELA ERMIDA BLANCO GONZÁLEZ	1	160	107	107	52	55	0	0
		ESCUELA SAN RAFAEL	1	154	121	121	67	54	0	0
		ESCUELA SANTA RITA	1	417	283	278	120	158	2	3
		ESCUELA LA CEIBA	1	413	285	283	149	134	2	0
		ESCUELA SAN FRANCISCO	2	723	462	456	228	228	4	2
	BUENAVISTA	ESCUELA BUENA VISTA	1	299	191	189	87	102	2	0
	AGUAS ZARCAS	ESCUELA MARIO SALAZAR MORA	13	7 658	5 171	5 113	2 213	2 900	48	10
		ESCUELA LOS CHILES	3	1 621	1 061	1 044	387	657	14	3
		ESCUELA LOS LLANOS	1	617	411	408	98	310	3	0
		ESCUELA PITALITO SUR	1	652	451	444	146	298	5	2
		ESCUELA LA GLORIA	1	422	307	304	99	205	3	0
		ESCUELA SANTA FE	1	635	402	399	64	335	2	1
		ESCUELA JOSÉ RODRÍGUEZ MARTÍNEZ	3	1 271	832	825	368	457	5	2
		ESCUELA CERRO CORTEZ	2	710	448	444	112	332	3	1
	VENECIA	ESCUELA LA UNIÓN	2	860	578	570	271	299	6	2
		ESCUELA JOSÉ MARÍA VARGAS ARIAS	7	3 721	2 640	2 612	1 447	1 165	19	9
		ESCUELA JUAN FELIX ESTRADA	2	797	583	574	295	279	3	6
		ESCUELA BUENOS AIRES	2	971	727	716	258	458	6	5
	PITAL	ESCUELA GONZALO MONGE BERMÚDEZ	10	5 481	3 415	3 359	1 781	1 578	47	9
		ESCUELA OSCAR RULAMAN SALAS RODRÍGUEZ	2	1 222	749	735	388	347	10	4
		ESCUELA EL SAHINO	1	611	348	345	155	190	1	2
		ESCUELA LA LEGUA	1	315	217	217	74	143	0	0
		ESCUELA BOCA TAPADA	1	282	143	142	52	90	1	0
		ESCUELA LOS ÁNGELES	3	1 336	880	872	444	428	7	1
		ESCUELA EL PALMAR	1	206	137	134	81	53	3	0
	LA FORTUNA	ESCUELA LA FORTUNA	8	4 785	3 162	3 128	1 439	1 689	28	6
		ESCUELA EL TANQUE	2	1 133	782	768	378	390	13	1
		ESCUELA LA GUARIA	1	122	101	100	51	49	1	0
		ESCUELA AGUA AZUL	1	113	86	83	48	35	3	0
		ESCUELA LOS ÁNGELES	4	2 434	1 537	1 524	745	779	10	3
		ESCUELA SONAFLUCA	2	1 007	670	663	244	419	4	3
	LA TIGRA	ESCUELA LA TIGRA	3	1 556	1 091	1 073	551	522	16	2
		ESCUELA SAN JOSÉ	2	901	663	656	315	341	5	2
		ESCUELA SAN PEDRO	3	1 630	1 151	1 134	553	581	12	5
		ESCUELA LOS CERRITOS	1	133	107	105	42	63	2	0
	LA PALMERA	ESCUELA LA PALMERA	2	1 067	776	770	418	352	6	0
		ESCUELA SAN FRANCISCO DE LA PALMERA	3	1 293	902	893	344	549	8	1
		ESCUELA ABELARDO ROJAS QUESADA	2	730	505	500	269	231	3	2

CUADRO 3.20 ALAJUELA: JUNTAS, ELECTORADO, PARTICIPACIÓN, VOTOS POR PARTIDO, NULOS Y BLANCOS, PARA PRESIDENCIA Y VICEPRESIDENCIAS DE LA REPÚBLICA, SEGÚN CANTÓN, DISTRITO ADMINISTRATIVO Y CENTRO DE VOTACIÓN
ELECCIONES 1 DE ABRIL 2018

CANTÓN	DISTRITO ADMINISTRATIVO	CENTRO DE VOTACIÓN	JUNTAS	ELECTORADO	VOTOS RECIBIDOS					
					TOTAL GENERAL	VOTOS VÁLIDOS			NULOS	BLANCOS
						TOTAL	ACCIÓN CIUDADANA	RESTAURACIÓN NACIONAL		
CANTÓN SAN CARLOS	VENADO	CENTRO PENITENCIARIO PALMERA	2	508	201	200	75	125	1	0
		ESCUELA SANTA ROSA DE LA PALMERA	2	765	568	558	213	345	10	0
		ESCUELA ENTRE RÍOS	2	713	420	417	156	261	3	0
		SALÓN COMUNAL DE JICARITO	1	379	253	249	141	108	3	1
	CUTRIS	ESCUELA JUAN RAFAEL CHACÓN CASTRO	4	2 066	1 256	1 239	457	782	14	3
		ESCUELA SAN PEDRO DE CUTRIS	1	169	78	78	35	43	0	0
		ESCUELA SAN JOSECITO DE CUTRIS	1	251	176	171	105	66	0	5
		ESCUELA SAN JOAQUÍN CUTRIS	1	399	256	252	133	119	3	1
		ESCUELA GERMAN ROJAS ARAYA	1	228	125	124	18	106	0	1
		ESCUELA BELLA VISTA	1	230	133	129	73	56	3	1
		ESCUELA COOPEVEGA	1	629	320	316	133	183	3	1
		ESCUELA GUARUMAL	1	156	100	100	41	59	0	0
		ESCUELA SAN MARCOS DE CUTRIS	1	438	283	281	92	189	2	0
		ESCUELA SANTA TERESA SUR	1	187	106	101	34	67	4	1
	CUTRIS	ESCUELA LOS ALMENDROS	1	154	91	91	16	75	0	0
	MONTERREY	ESCUELA DOMINGO VARGAS AGUILAR	3	1 595	1 054	1 040	504	536	10	4
		ESCUELA MONTELIMAR MONTERREY	1	79	49	48	17	31	0	1
		ESCUELA LA UNIÓN	1	265	150	149	49	100	1	0
		ESCUELA CHAMBACÚ	1	154	94	93	47	46	1	0
		ESCUELA CENTRO EDUCATIVO SAN MIGUEL	1	107	77	76	31	45	0	1
	POCOSOL	ESCUELA BUENOS AIRES	1	497	298	297	143	154	1	0
		ESCUELA SAN GERARDO DE POCOSOL	1	407	232	226	67	159	2	4
		ESCUELA EL CONCHO	1	298	140	139	71	68	1	0
		ESCUELA SANTA ROSA DE POCOSOL	8	4 457	2 701	2 664	946	1 718	29	8
		ESCUELA LAS BRISAS	1	97	63	63	16	47	0	0
		ESCUELA ESTERITO	1	248	147	144	70	74	2	1
		ESCUELA SANTA MARIA	1	418	266	265	93	172	1	0
		ESCUELA SAN DIEGO	1	175	119	117	28	89	2	0
		ESCUELA CARRIZAL	1	220	90	90	41	49	0	0
		ESCUELA EL PLOMO	1	194	94	94	43	51	0	0
		ESCUELA ACAPULCO	1	449	285	277	111	166	6	2
		ESCUELA LA GUARIA	1	259	108	108	44	64	0	0
		ESCUELA SAN BOSCO	1	358	216	216	82	134	0	0
		ESCUELA SAN CRISTOBAL	1	94	59	58	24	34	0	1

CUADRO 3.20 ALAJUELA: JUNTAS, ELECTORADO, PARTICIPACIÓN, VOTOS POR PARTIDO, NULOS Y BLANCOS, PARA PRESIDENCIA Y VICEPRESIDENCIAS DE LA REPÚBLICA, SEGÚN CANTÓN, DISTRITO ADMINISTRATIVO Y CENTRO DE VOTACIÓN
ELECCIONES 1 DE ABRIL 2018

CANTÓN	DISTRITO ADMINISTRATIVO	CENTRO DE VOTACIÓN	JUNTAS	ELECTORADO	VOTOS RECIBIDOS					
					TOTAL GENERAL	VOTOS VÁLIDOS			NULOS	BLANCOS
						TOTAL	ACCIÓN CIUDADANA	RESTAURACIÓN NACIONAL		
CANTÓN ZARCERO	ZARCERO	ESCUELA OTILIO ULATE BLANCO	7	3 701	2 862	2 813	2 062	751	36	13
		HOGAR DE ANCIANOS ASOCIACIÓN H.A ALFARO RUÍZ SAN RAFA	1	51	28	28	17	11	0	0
	LAGUNA	ESCUELA FÉLIX VILLALOBOS VARGAS	2	1 161	866	859	651	208	6	1
	TAPESCO	ESCUELA ARNULFO ARIAS MADRID	2	927	758	754	548	206	2	2
	GUADALUPE	ESCUELA GUADALUPE	1	131	87	85	63	22	2	0
		ESCUELA MORELOS	1	316	236	230	158	72	3	3
		ESCUELA COLONIA ANATERI	1	63	48	45	36	9	0	3
	PALMIRA	ESCUELA SALUSTIO CAMACHO MUÑOZ	1	526	384	381	284	97	2	1
		ESCUELA LA PICADA	1	440	328	327	237	90	1	0
	ZAPOTE	ESCUELA ZAPOTE	1	284	211	205	146	59	6	0
		ESCUELA JOSE VALENCIANO ARRIETA	1	153	104	93	75	18	8	3
	BRISAS	ESCUELA LA BRISA	2	958	736	725	566	159	7	4
		ESCUELA LA LEGUA	1	345	262	260	196	64	2	0
CANTÓN VALVERDE VEGA	SARCHÍ NORTE	ESCUELA LÍDER DE SARCHÍ	9	5 330	3 743	3 703	2 369	1 334	33	7
		ESCUELA LLANO GRANDE	1	148	88	87	43	44	1	0
		ESCUELA ÁLVARO TERÁN SECO	2	813	504	502	332	170	2	0
	SARCHÍ SUR	ESCUELA ALTO CASTRO	8	4 498	3 081	3 058	1 908	1 150	18	5
	TORO AMARILLO	ESCUELA BAJOS DE TORO AMARILLO	1	179	138	137	73	64	0	1
	SAN PEDRO	ESCUELA SAN PEDRO	3	1 476	1 045	1 030	646	384	14	1
		ESCUELA JULIO ULATE GONZÁLEZ	2	773	544	540	275	265	4	0
	RODRÍGUEZ	ESCUELA PETERS	2	1 054	800	795	495	300	5	0
		ESCUELA SABANILLA	1	397	283	281	175	106	1	1
CANTÓN UPALA	UPALA	ESCUELA TEODORO PICADO MICHALSKY	9	5 103	2 876	2 843	1 285	1 558	27	6
		ESCUELA COLONIA PUNTARENAS	3	1 723	944	929	350	579	11	4
		ESCUELA SAN LUIS DE UPALA	1	388	267	266	68	198	1	0
		ESCUELA SANTA ROSA	1	284	190	184	42	142	4	2
		ESCUELA DOCTOR RICARDO MORENO CAÑAS	1	437	226	225	87	138	1	0
		ESCUELA LLANO AZUL	1	283	163	160	73	87	1	2
	AGUAS CLARAS	ESCUELA SAN ISIDRO AGUAS CLARAS	2	806	493	485	218	267	8	0
		ESCUELA COLONIA LA LIBERTAD	1	177	113	112	56	56	1	0
		ESCUELA CUATRO BOCAS	1	449	216	214	91	123	2	0
		ESCUELA EL CARMEN DE GUAYABAL	1	197	121	120	52	68	1	0
		ESCUELA PORFIRIO RUIZ NAVARRO	2	770	456	451	208	243	5	0
		ESCUELA BUENOS AIRES	1	159	86	85	12	73	1	0
		ESCUELA EL PORVENIR	1	373	235	230	81	149	5	0
		ESCUELA COLONIA BLANCA	1	302	168	162	52	110	5	1
		ESCUELA RIO NEGRO	1	273	155	149	61	88	3	3
		ESCUELA SAN JOSE UPALA PIZOTE	5	2 601	995	980	361	619	12	3
		ESCUELA VILLA NUEVA	2	749	316	311	90	221	4	1

CUADRO 3.20 ALAJUELA: JUNTAS, ELECTORADO, PARTICIPACIÓN, VOTOS POR PARTIDO, NULOS Y BLANCOS, PARA PRESIDENCIA Y VICEPRESIDENCIAS DE LA REPÚBLICA, SEGÚN CANTÓN, DISTRITO ADMINISTRATIVO Y CENTRO DE VOTACIÓN
ELECCIONES 1 DE ABRIL 2018

CANTÓN	DISTRITO ADMINISTRATIVO	CENTRO DE VOTACIÓN	JUNTAS	ELECTORADO	VOTOS RECIBIDOS					
					TOTAL GENERAL	VOTOS VÁLIDOS			NULOS	BLANCOS
						TOTAL	ACCIÓN CIUDADANA	RESTAURACIÓN NACIONAL		
CANTÓN UPALA	SAN JOSÉ [PIZOTE]	ESCUELA CARTAGO SUR	1	118	71	70	26	44	1	0
		ESCUELA CARTAGO NORTE	1	260	147	146	41	105	1	0
		ESCUELA BETANIA	1	283	153	152	43	109	1	0
		ESCUELA EL PROGRESO	1	378	128	128	28	100	0	0
	BIJAGUA	ESCUELA LÍDER DE BIJAGUA	4	2 319	1 582	1 564	713	851	11	7
		ESCUELA SANTO DOMINGO	1	213	136	135	57	78	1	0
		ESCUELA EL SALTO	1	189	127	125	45	80	2	0
		ESCUELA LAS FLORES	1	186	111	110	55	55	0	1
		ESCUELA EL HIGUERÓN	1	322	199	194	74	120	1	4
	DELICIAS	ESCUELA LAS DELICIAS	2	672	310	301	131	170	9	0
		ESCUELA SANTA CLARA	1	518	309	308	146	162	1	0
		ESCUELA SAN RAMÓN	1	556	191	191	75	116	0	0
		ESCUELA QUEBRADÓN	1	498	337	330	129	201	4	3
	DOS RÍOS	ESCUELA DOS RIOS	2	715	288	283	93	190	5	0
		ESCUELA BRASILIA	1	475	192	190	44	146	1	1
		ESCUELA BIRMANIA	1	276	139	138	62	76	1	0
		ESCUELA LA AMERICA	1	400	140	138	29	109	2	0
	YOLILLAL	ESCUELA SAN ISIDRO	2	732	367	363	149	214	4	0
		ESCUELA SAN JORGE	2	736	364	359	164	195	5	0
		ESCUELA NAZARETH	1	294	137	134	67	67	1	2
		ESCUELA CHIMURRIA	1	427	261	259	101	158	2	0
	CANALETE	ESCUELA SOR MARÍA ROMERO MENESES	4	1 978	1 062	1 048	398	650	12	2
		ESCUELA SAN CRISTOBAL	1	54	26	26	10	16	0	0
		ESCUELA MIRAMAR	1	410	194	191	102	89	3	0
		ESCUELA LAS ARMENIAS	1	269	182	178	85	93	4	0
CANTÓN LOS CHILES	LOS CHILES	ESCUELA RICARDO VARGAS MURILLO	6	3 375	1 776	1 762	929	833	9	5
		ESCUELA ARCO IRIS	1	77	35	35	4	31	0	0
		ESCUELA MEDIO QUESO	1	374	155	151	60	91	3	1
		ESCUELA LAS CUACAS CUATRO ESQUINAS	1	215	82	81	20	61	0	1
		ESCUELA ISLA CHICA	1	135	40	39	13	26	1	0
		ESCUELA COQUITAL	1	606	268	266	66	200	2	0
		ESCUELA EL PARQUE	2	1 133	513	508	197	311	5	0
		ESCUELA CRISTO REY	1	327	144	144	35	109	0	0
		ESCUELA LAS NUBES	1	259	153	149	54	95	3	1
	CAÑO NEGRO	ESCUELA LEONIDAS SEQUEIRA	2	690	403	401	185	216	1	1
		ESCUELA T.V.VERACRUZ	1	370	213	207	60	147	6	0
		ESCUELA LA TRINIDAD	2	673	312	309	113	196	2	1
		ESCUELA MONTEALEGRE	1	180	116	113	83	30	2	1

CUADRO 3.20 ALAJUELA: JUNTAS, ELECTORADO, PARTICIPACIÓN, VOTOS POR PARTIDO, NULOS Y BLANCOS, PARA PRESIDENCIA Y VICEPRESIDENCIAS DE LA REPÚBLICA, SEGÚN CANTÓN, DISTRITO ADMINISTRATIVO Y CENTRO DE VOTACIÓN
ELECCIONES 1 DE ABRIL 2018

CANTÓN	DISTRITO ADMINISTRATIVO	CENTRO DE VOTACIÓN	JUNTAS	ELECTORADO	VOTOS RECIBIDOS					
					TOTAL GENERAL	VOTOS VÁLIDOS			NULOS	BLANCOS
						TOTAL	ACCIÓN CIUDADANA	RESTAURACIÓN NACIONAL		
CANTÓN LOS CHILES	EL AMPARO	ESCUELA LOS CORRALES	1	213	113	112	42	70	1	0
		ESCUELA PAVÓN	3	1 752	991	977	392	585	9	5
		ESCUELA EL CÓBANO	1	115	63	63	14	49	0	0
		ESCUELA LA UNIÓN	1	217	100	100	15	85	0	0
	SAN JORGE	ESCUELA EL PORVENIR	1	294	157	156	60	96	0	1
		ESCUELA SANTIAGO	1	559	346	342	156	186	4	0
		ESCUELA COLONIA GUANACASTE	1	427	225	222	97	125	3	0
		ESCUELA LA URRACA	1	161	84	84	35	49	0	0
CANTÓN GUATUSO	SAN RAFAEL	ESCUELA LÍDER SAN RAFAEL	6	3 303	1 852	1 828	702	1 126	22	2
		SALÓN COMUNAL PATASTILLO	1	135	67	66	36	30	1	0
		ESCUELA PALENQUE MARGARITA	1	448	300	297	101	196	3	0
		ESCUELA TIMACAR	1	331	195	188	94	94	5	2
		ESCUELA PALMITAL	1	367	171	168	71	97	1	2
		ESCUELA PALENQUE TONJIBE	1	325	221	219	39	180	2	0
		ESCUELA SANTA FÉ	1	367	204	201	81	120	2	1
		ESCUELA SAN GABRIEL	1	46	32	31	6	25	1	0
		ESCUELA EL SILENCIO	1	376	233	230	74	156	3	0
	BUENAVISTA	ESCUELA SAN JOSÉ	1	498	253	248	74	174	3	2
		SALÓN PARROQUIAL TIALES	1	358	229	229	82	147	0	0
		ESCUELA MONICO	1	141	84	84	22	62	0	0
	COTE	ESCUELA CABANGA	1	528	304	298	134	164	5	1
	KATIRA	LICEO KATIRA	4	2 095	1 200	1 186	335	851	14	0
		ESCUELA RIO CELESTE	2	710	384	380	130	250	3	1
		ESCUELA EL VALLE	2	942	533	519	131	388	11	3

FUENTE: Tribunal Supremo de Elecciones.

CUADRO 3.21 CARTAGO: JUNTAS, ELECTORADO, PARTICIPACIÓN, VOTOS POR PARTIDO, NULOS Y BLANCOS, PARA PRESIDENCIA Y VICEPRESIDENCIAS DE LA REPÚBLICA, SEGÚN CANTÓN, DISTRITO ADMINISTRATIVO Y CENTRO DE VOTACIÓN
ELECCIONES 1 DE ABRIL 2018

CANTÓN	DISTRITO ADMINISTRATIVO	CENTRO DE VOTACIÓN	JUNTAS	ELECTORADO	VOTOS RECIBIDOS					
					TOTAL GENERAL	VOTOS VÁLIDOS			NULOS	BLANCOS
						TOTAL	ACCIÓN CIUDADANA	RESTAURACIÓN NACIONAL		
CANTÓN CARTAGO	ORIENTAL	LICEO VICENTE LACHNER SANDOVAL	23	13484	10729	10592	8765	1827	111	26
	OCCIDENTAL	ESCUELA RAFAEL HERNÁNDEZ MADRIZ	17	9762	7744	7661	6183	1478	68	15
		HOGAR DE ANCIANOS ASILO DE LA VEJEZ	1	104	45	45	32	13	0	0
	CARMEN	ESCUELA JULIÁN VOLIO LLORENTE	13	7295	5520	5467	4479	988	47	6
		ESCUELA SAN BLAS	10	6035	4792	4738	3824	914	45	9
	SAN NICOLÁS	ESCUELA REPÚBLICA FRANCESA	11	6479	4944	4904	3890	1014	33	7
		ESCUELA CARLOS MONGE ALFARO	4	2341	1626	1600	1237	363	20	6
		ESCUELA ARTURO VOLIO JIMÉNEZ	6	3052	2200	2180	1590	590	17	3
		ESCUELA QUIRCOT	8	4341	3221	3187	2099	1088	32	2
		ESCUELA SAN IGNACIO DE LOYOLA	5	2672	1986	1966	1491	475	14	6
	AGUACALIENTE O SAN FRANCISCO	ESCUELA JUAN VÁZQUEZ DE CORONADO	14	8446	6724	6642	5111	1531	67	15
		ESCUELA FILADELFO SALAS CÉSPEDES	6	3116	2334	2305	1821	484	23	6
		ESCUELA LA PITAHAYA	13	7653	6121	6052	4685	1367	52	17
		ESCUELA FERNANDO GUZMÁN MATA	8	4731	3284	3222	2111	1111	53	9
		ESCUELA GUAYABAL	2	1051	728	720	469	251	7	1
	GUADALUPE O ARENILLA	ESCUELA CARLOS J PERALTA	20	11597	9161	9076	7283	1793	69	16
	CORRALILLO	ESCUELA CORRALILLO	3	1499	1040	1032	744	288	6	2
		ESCUELA PAQUITA FERRER DE FIGUERES	1	558	432	425	330	95	5	2
		ESCUELA JUSTO MARÍA PADILLA CASTRO	3	1544	1114	1105	798	307	5	4
		ESCUELA LA GUARIA	2	1138	887	874	653	221	4	9
		ESCUELA FELIX MATA VALLE	2	1094	750	743	540	203	6	1
		ESCUELA ANTONIO CAMACHO ORTEGA	2	775	628	622	532	90	5	1
		ESCUELA JOSÉ NAVARRO ARAYA	2	703	458	451	318	133	4	3
		ESCUELA MANUEL PADILLA UREÑA	2	729	562	555	399	156	5	2
		SALÓN COMUNAL LOMA LARGA	1	376	286	279	189	90	6	1
	TIERRA BLANCA	ESCUELA MANUEL DE JESÚS JIMÉNEZ	8	4550	3539	3492	3137	355	34	13
	DULCE NOMBRE	ESCUELA DOMINGO FAUSTINO SARMIENTO	8	4384	3606	3541	2906	635	52	13
		ESCUELA RUDECINDO VARGAS QUIRÓS	1	242	167	165	123	42	2	0
		ESCUELA PROCESO SOLANO RAMÍREZ	6	3624	2871	2842	2204	638	24	5
	LLANO GRANDE	ESCUELA LLANO GRANDE	4	2395	1572	1556	1324	232	15	1
		ESCUELA PASTOR BARQUERO OBANDO	2	982	691	684	549	135	5	2
	QUEBRADILLA	ESCUELA QUEBRADILLA	5	3018	2274	2246	1733	513	25	3
		ESCUELA SIXTO CORDERO MARTÍNEZ	3	1356	833	818	613	205	13	2
		ESCUELA CENTRO EDUCATIVO COPALCHI	1	300	195	188	142	46	5	2

CUADRO 3.21 CARTAGO: JUNTAS, ELECTORADO, PARTICIPACIÓN, VOTOS POR PARTIDO, NULOS Y BLANCOS, PARA PRESIDENCIA Y VICEPRESIDENCIAS DE LA REPÚBLICA, SEGÚN CANTÓN, DISTRITO ADMINISTRATIVO Y CENTRO DE VOTACIÓN
ELECCIONES 1 DE ABRIL 2018

CANTÓN	DISTRITO ADMINISTRATIVO	CENTRO DE VOTACIÓN	JUNTAS	ELECTORADO	VOTOS RECIBIDOS					
					TOTAL GENERAL	VOTOS VÁLIDOS			NULOS	BLANCOS
						TOTAL	ACCIÓN CIUDADANA	RESTAURACIÓN NACIONAL		
CANTÓN PARAÍSO	PARAÍSO	LICEO DE PARAÍSO	27	16246	12772	12664	10177	2487	97	11
		ESCUELA VICENTE LACHNER SANDOVAL	4	2118	1502	1493	1050	443	8	1
		ESCUELA CLEMENTE AVENDAÑO SÁENZ	2	885	586	581	451	130	2	3
	SANTIAGO	ESCUELA MIGUEL PICADO BARQUERO	3	1450	1076	1069	648	421	6	1
		ESCUELA OTTO MORA PÉREZ	2	777	562	557	438	119	3	2
		ESCUELA JUAN SOJO CARTÍN	1	486	368	365	214	151	3	0
		ESCUELA PRIMO COGHI FERRARI	1	579	372	369	269	100	2	1
		ESCUELA LA PUENTE	1	312	226	222	178	44	3	1
		ESCUELA RIO REGADO	1	537	372	369	289	80	1	2
	OROSI	ESCUELA OROSI	8	4435	3421	3391	2848	543	26	4
		ESCUELA ALVARO ESQUIVEL BONILLA	2	720	509	504	421	83	5	0
		ESCUELA MIXTA DE PALOMO	3	1638	1145	1131	917	214	10	4
		ESCUELA PURISIL	1	200	148	147	114	33	1	0
		ESCUELA ALTOS DE ARAYA	1	408	286	281	229	52	5	0
	CACHÍ	ESCUELA FLORENCIO DEL CASTILLO	6	3394	2605	2580	2005	575	17	8
		ESCUELA URASCA	1	521	425	421	365	56	3	1
		ESCUELA LOAIZA	1	266	175	173	139	34	1	1
		ESCUELA JOSÉ MARÍA LORÍA VEGA	1	394	300	296	272	24	3	1
		ESCUELA SAN MIGUEL	1	90	61	60	38	22	1	0
	LLANOS DE SANTA LUCÍA	ESCUELA RESCATE DE UJARRÁS	19	11301	8251	8162	5634	2528	77	12
CANTÓN LA UNIÓN	TRES RÍOS	ESCUELA CENTRAL DE TRES RÍOS	20	11748	9040	8948	6483	2465	71	21
	SAN DIEGO	UNIDAD PEDAGÓGICA SAN DIEGO	11	6427	4687	4633	2987	1646	42	12
		ESCUELA SANTIAGO DEL MONTE	10	5796	3702	3656	1988	1668	38	8
		ESCUELA CALLE MESÉN	2	1142	740	733	392	341	6	1
	SAN JUAN	ESCUELA MARÍA AMELIA MONTEALEGRE	8	4472	3500	3458	2377	1081	34	8
		ESCUELA VILLAS DE AYARCO	8	4259	3242	3201	2049	1152	29	12
	SAN RAFAEL	ESCUELA CAROLINA BELLELLI DE MALAVASSI	8	4537	3512	3476	2415	1061	29	7
		ESCUELA QUEBRADA DEL FIERRO	2	1120	761	750	460	290	9	2
		ESCUELA SAN VICENTE	4	2226	1368	1346	630	716	16	6
		ESCUELA YERBABUENA	2	998	724	718	492	226	5	1
	CONCEPCIÓN	ESCUELA FERNANDO TERÁN VALLS	16	9454	6987	6918	4660	2258	56	13
		ESCUELA RICARDO ANDRÉ STRAUCH	2	695	511	505	322	183	5	1
		ESCUELA SAN FRANCISCO	4	1898	1177	1165	671	494	11	1
		ESCUELA LA CIMA	1	298	214	212	122	90	2	0
	DULCE NOMBRE	ESCUELA MOISES COTO FERNANDEZ	6	3369	2341	2319	1522	797	18	4
		ESCUELA EL CARMEN	5	2611	1806	1780	1075	705	21	5
	SAN RAMÓN	ESCUELA DOMINGO FAUSTINO SARMIENTO	6	3431	2532	2503	1621	882	24	5
		CENTROS SALUD MENTAL HOSPITAL DR. ROBERTO CHACÓN PAUT	1	85	42	35	28	7	6	1
	RÍO AZUL	ESCUELA FRANCISCO GAMBOA MORA	5	2667	1611	1585	827	758	22	4
		ESCUELA CRISTIANA ASAMBLEAS DE DIOS	6	3080	1828	1808	694	1114	17	3

CUADRO 3.21 CARTAGO: JUNTAS, ELECTORADO, PARTICIPACIÓN, VOTOS POR PARTIDO, NULOS Y BLANCOS, PARA PRESIDENCIA Y VICEPRESIDENCIAS DE LA REPÚBLICA, SEGÚN CANTÓN, DISTRITO ADMINISTRATIVO Y CENTRO DE VOTACIÓN
ELECCIONES 1 DE ABRIL 2018

CANTÓN	DISTRITO ADMINISTRATIVO	CENTRO DE VOTACIÓN	JUNTAS	ELECTORADO	VOTOS RECIBIDOS					
					TOTAL GENERAL	VOTOS VÁLIDOS			NULOS	BLANCOS
						TOTAL	ACCIÓN CIUDADANA	RESTAURACIÓN NACIONAL		
CANTÓN JIMÉNEZ	JUAN VIÑAS	LICEO HERNÁN VARGAS RAMÍREZ	6	3127	2364	2343	1986	357	19	2
		ESCUELA MARCO AURELIO PEREIRA	3	1371	1011	1001	745	256	9	1
		ESCUELA SANTA MARTA	1	52	44	44	33	11	0	0
		ESCUELA MANUEL JIMÉNEZ DE LA GUARDIA	1	614	430	426	281	145	3	1
		ESCUELA LA GLORIA	1	39	9	9	7	2	0	0
		ESCUELA EL SITIO	1	311	201	199	157	42	2	0
	TUCURRIQUE	ESCUELA EDUARDO PERALTA JIMÉNEZ	4	2350	1678	1665	1220	445	10	3
		ESCUELA DR. CARLOS LUIS VALVERDE VEGA	2	688	490	483	298	185	6	1
		ESCUELA MARÍA AUXILIADORA	2	687	497	494	309	185	2	1
	PEJIBAYE	COLEGIO AMBIENTALISTA DE PEJIVALLE	4	1997	1434	1418	1032	386	14	2
		ESCUELA ORIENTE	1	186	130	130	43	87	0	0
		ESCUELA EL HUMO	1	642	518	513	401	112	4	1
CANTÓN TURRIALBA	TURRIALBA	ESCUELA JENARO BONILLA AGUILAR	8	4519	3411	3373	2547	826	36	2
		ESCUELA DOMINICA	4	1859	1400	1390	1059	331	8	2
		ESCUELA RAFAEL FUENTES PIEDRA	2	934	631	628	507	121	3	0
		ESCUELA SAN JUAN SUR	2	856	576	570	436	134	6	0
		COLEGIO DOCTOR CLODOMIRO PICADO	9	4909	3680	3648	2765	883	26	6
		ESCUELA ENRIQUE PACHECO	1	240	143	143	107	36	0	0
		ESCUELA FRANCISCO BONILLA WEPOL	2	757	557	548	428	120	7	2
		ESCUELA LA ESMERALDA	1	146	88	86	62	24	2	0
		ESCUELA EL RECREO	2	874	693	688	524	164	3	2
		ESCUELA JUANA DENNIS VIVES	2	692	434	430	204	226	4	0
		ESCUELA CARMEN LYRA	6	3372	2467	2439	1603	836	23	5
		HOGAR DE ANCIANOS SAN BUENAVENTURA	1	60	29	28	15	13	1	0
		ESCUELA LA MARGOT	5	3024	2267	2241	1705	536	17	9
	LA SUIZA	ESCUELA PACAYITAS	1	438	316	313	276	37	3	0
		ESCUELA RODOLFO HERZOG MULLER	6	3514	2384	2360	1668	692	17	7
		ESCUELA ATIRRO	1	153	88	87	46	41	1	0
		ESCUELA MOLLEJONES	1	169	119	119	81	38	0	0
		ESCUELA EL CARMEN	1	251	162	161	101	60	1	0
		ESCUELA SAN VICENTE	1	180	139	139	118	21	0	0
		ESCUELA EL SILENCIO	1	278	181	179	149	30	2	0
		ESCUELA CANADÁ	4	1857	1342	1332	824	508	7	3
		ESCUELA PACUARE	1	54	29	28	21	7	1	0
	PERALTA	ESCUELA PERALTA	1	321	180	180	104	76	0	0
	SANTA CRUZ	ESCUELA SANTA CRUZ	2	728	501	496	433	63	3	2
		ESCUELA LA PASTORA	1	428	259	256	221	35	1	2
		ESCUELA JULIA FERNÁNDEZ DE CORTÉS	2	723	468	463	378	85	5	0
		ESCUELA CALLE VARGAS	1	267	159	159	135	24	0	0
		ESCUELA EL CARMEN	1	379	277	272	237	35	4	1
		ESCUELA SAN RAFAEL	1	358	269	268	218	50	1	0
		ESCUELA LAS VIRTUDES	1	143	89	87	79	8	2	0

CUADRO 3.21 CARTAGO: JUNTAS, ELECTORADO, PARTICIPACIÓN, VOTOS POR PARTIDO, NULOS Y BLANCOS, PARA PRESIDENCIA Y VICEPRESIDENCIAS DE LA REPÚBLICA, SEGÚN CANTÓN, DISTRITO ADMINISTRATIVO Y CENTRO DE VOTACIÓN
ELECCIONES 1 DE ABRIL 2018

CANTÓN	DISTRITO ADMINISTRATIVO	CENTRO DE VOTACIÓN	JUNTAS	ELECTORADO	VOTOS RECIBIDOS					
					TOTAL GENERAL	VOTOS VÁLIDOS			NULOS	BLANCOS
						TOTAL	ACCIÓN CIUDADANA	RESTAURACIÓN NACIONAL		
CANTÓN TURRIALBA	SANTA TERESITA	ESCUELA BONILLA	1	58	35	35	26	9	0	0
		ESCUELA EL TORITO	1	149	88	88	74	14	0	0
		ESCUELA SANTA TERESITA	2	1224	693	687	442	245	6	0
		ESCUELA COLONIA DE GUAYABO	1	499	357	356	243	113	1	0
		ESCUELA CIMARRÓN	1	382	289	282	193	89	7	0
		ESCUELA PALOMO	1	340	195	194	99	95	1	0
		ESCUELA SAN RAMÓN	1	295	201	196	150	46	3	2
		ESCUELA LA FUENTE	1	170	103	102	72	30	1	0
		ESCUELA CARLOS LUIS CASTRO ARCE	1	612	393	387	190	197	3	3
		ESCUELA GUAYABO ABAJO	1	295	174	174	118	56	0	0
	PAVONES	ESCUELA BLAS SOLANO PÉREZ	2	1025	636	628	434	194	7	1
		ESCUELA RAFAEL ARAYA	1	461	340	336	283	53	3	1
		ESCUELA CHITARIA	1	581	435	431	251	180	4	0
		ESCUELA ESLABON	1	529	370	364	259	105	5	1
		ESCUELA JABILLOS	2	987	643	639	396	243	4	0
	TUIS	ESCUELA SAN FRANCISCO	3	1249	857	849	567	282	7	1
		LICEO RURAL DE SAN JOAQUÍN	1	237	180	178	104	74	1	1
		ESCUELA CIEN MANZANAS	1	285	196	194	120	74	2	0
		ESCUELA LAS NUBES	1	67	46	46	16	30	0	0
	TAYUTIC	ESCUELA TAYUTIC	3	1333	855	851	599	252	3	1
		ESCUELA PACUARE TAYUTIC	1	159	84	83	44	39	1	0
		ESCUELA JICOTEA	1	314	192	190	113	77	2	0
	SANTA ROSA	ESCUELA AQUIARES	2	1155	872	862	675	187	9	1
		ESCUELA SANTA ROSA	4	2181	1605	1593	1175	418	9	3
		ESCUELA VERBENA NORTE	1	509	373	368	260	108	5	0
	TRES EQUIS	ESCUELA LA FLOR	1	253	134	131	43	88	2	1
		ESCUELA LA GUARIA	2	1155	741	730	478	252	9	2
	LA ISABEL	ESCUELA DOCTOR VALERIANO FERNÁNDEZ FERRAZ	4	1952	1338	1325	772	553	12	1
		ESCUELA SAN MARTÍN	1	419	254	249	192	57	4	1
		ESCUELA ALTO DE VARAS	1	216	171	170	132	38	0	1
		ESCUELA AZUL	4	2269	1549	1532	955	577	13	4
	CHIRRIPÓ	ESCUELA GRANO DE ORO	2	806	405	394	156	238	9	2
		ESCUELA (PASO MARCO)SIMIRIÑAC JACUY	1	291	135	131	15	116	3	1
		ESCUELA DUCLAC (ALTO PACUARE)	1	234	56	48	6	42	8	0
		ESCUELA CHINA KICHA	1	348	104	81	10	71	22	1
		ESCUELA BOLORIÑAC (CAPILLA UNO)	1	314	166	159	12	147	6	1
		ESCUELA NIMARI ÑAK	1	217	95	92	34	58	3	0
		ESCUELA NAMALDI	1	108	51	50	8	42	1	0
		ESCUELA TSIPIRI (KOKOTSAKUBATA)	1	497	152	146	15	131	4	2
		ESCUELA KABEBATA	1	318	159	153	22	131	5	1

CUADRO 3.21 CARTAGO: JUNTAS, ELECTORADO, PARTICIPACIÓN, VOTOS POR PARTIDO, NULOS Y BLANCOS, PARA PRESIDENCIA Y VICEPRESIDENCIAS DE LA REPÚBLICA, SEGÚN CANTÓN, DISTRITO ADMINISTRATIVO Y CENTRO DE VOTACIÓN
ELECCIONES 1 DE ABRIL 2018

CANTÓN	DISTRITO ADMINISTRATIVO	CENTRO DE VOTACIÓN	JUNTAS	ELECTORADO	VOTOS RECIBIDOS					
					TOTAL GENERAL	VOTOS VÁLIDOS			NULOS	BLANCOS
						TOTAL	ACCIÓN CIUDADANA	RESTAURACIÓN NACIONAL		
		ESCUELA JAMO	1	74	21	14	4	10	5	2
		ESCUELA JEKUI	1	134	46	45	12	33	0	1
		ESCUELA CERRO AZUL JACBATA	1	26	15	15	1	14	0	0
CANTÓN ALVARADO	PACAYAS	ESCUELA PRESBÍTERO JUAN DE DIOS TREJOS	6	3299	2436	2406	1983	423	24	6
		ESCUELA ALBERTO GONZÁLEZ SOTO	1	362	216	215	183	32	0	1
		ESCUELA BUENA VISTA	1	164	99	99	72	27	0	0
		ESCUELA LLANO GRANDE PACAYAS	1	342	234	233	140	93	1	0
		ESCUELA SAN RAFAEL DE IRAZU	1	297	154	152	88	64	1	1
	CERVANTES	ESCUELA LUIS CRUZ MEZA	8	4407	3257	3219	2461	758	26	12
	CAPELLADES	ESCUELA ENCARNACIÓN GAMBOA PIEDRA	2	1139	899	892	799	93	5	2
		ESCUELA GUILLERMO RODRÍGUEZ AGUILAR	1	513	343	342	310	32	1	0
		ESCUELA LOURDES	1	67	56	55	42	13	1	0
CANTÓN OREAMUNO	SAN RAFAEL	ESCUELA MONSEÑOR SANABRIA	22	12953	10083	9984	8073	1911	75	24
		ESCUELA CORAZÓN DE JESÚS	7	3855	2765	2733	2107	626	26	6
		ESCUELA EL BOSQUE	9	5389	4320	4287	3356	931	29	4
	COT	ESCUELA LEÓN CORTÉS CASTRO	11	6241	4632	4546	3463	1083	66	20
		ESCUELA RAMÓN AGUILAR FERNÁNDEZ	2	1125	758	751	624	127	6	1
	POTRERO CERRADO	ESCUELA MANUEL ÁVILA CAMACHO	2	905	702	692	570	122	8	2
		ESCUELA EMILIO ROBERT BROUCA	1	540	364	363	328	35	1	0
	CIPRESES	ESCUELA CIPRESES	5	2806	1968	1940	1629	311	22	6
	SANTA ROSA	ESCUELA JULIO SANCHO JIMÉNEZ	2	1236	856	836	666	170	19	1
		ESCUELA SAN PABLO	1	615	392	389	336	53	2	1
		ESCUELA ARGENTINA GONGORA DE ROBERT	1	103	13	13	11	2	0	0
		ESCUELA SAN GERARDO	1	434	335	332	281	51	3	0
CANTÓN EL GUARCO	EL TEJAR	ESCUELA RICARDO JIMÉNEZ OREAMUNO	18	10820	8374	8290	6702	1588	76	8
		ESCUELA UNIDAD PEDAGÓGICA BARRIO NUEVO	10	5871	4636	4614	3621	993	21	1
		ESCUELA LA ASUNCIÓN	4	1922	1545	1527	1175	352	16	2
		ESCUELA JOSE PERALTA ESQUIVEL	1	339	263	258	211	47	3	2
		CENTRO PENITENCIARIO SAN FRANCISCO	2	542	181	180	126	54	1	0
	SAN ISIDRO	ESCUELA CARLOS LUIS VALVERDE VEGA	9	5127	3790	3728	3006	722	43	19
		ESCUELA JOSEFA CALDERÓN NARANJO	1	611	448	442	334	108	5	1
		ESCUELA LA ESTRELLA	1	424	284	279	225	54	4	1
		ESCUELA MANUEL ORTUÑO BOUTIN	2	889	664	643	520	123	16	5
		ESCUELA JUAN MANUEL MONGE CEDEÑO	1	334	231	230	166	64	1	0
		ESCUELA VARA DEL ROBLE	1	509	345	341	268	73	3	1
	TOBOSI	ESCUELA JUAN RAMÍREZ RAMÍREZ	7	3758	2701	2663	2043	620	31	7
		ESCUELA REPÚBLICA DE BRASIL	2	1111	871	856	746	110	12	3
		ESCUELA MARIANO GUARDIA CARAZO	2	684	524	520	416	104	3	1
	PATIO DE AGUA	SALÓN COMUNAL PATIO DE AGUA	1	131	90	88	68	20	2	0
		ESCUELA CARAGRAL	1	271	154	154	89	65	0	0

FUENTE: Tribunal Supremo de Elecciones.

CUADRO 3.22 HEREDIA: JUNTAS, ELECTORADO, PARTICIPACIÓN, VOTOS POR PARTIDO, NULOS Y BLANCOS, PARA PRESIDENCIA Y VICEPRESIDENCIAS DE LA REPÚBLICA, SEGÚN CANTÓN, DISTRITO ADMINISTRATIVO Y CENTRO DE VOTACIÓN
ELECCIONES 41 DE ABRIL 2018

CANTÓN	DISTRITO ADMINISTRATIVO	CENTRO DE VOTACIÓN	JUNTAS	ELECTORADO	VOTOS RECIBIDOS					
					TOTAL GENERAL	VOTOS VÁLIDOS			NULOS	BLANCOS
						TOTAL	ACCIÓN CIUDADANA	RESTAURACIÓN NACIONAL		
CANTÓN HEREDIA	HEREDIA	ESCUELA RAFAEL MOYA MURILLO	17	10 200	7 510	7 425	5 534	1 891	62	23
		ESCUELA BRAULIO MORALES CERVANTES	13	7 467	5 560	5 509	4 089	1 420	43	8
	MERCEDES	ESCUELA JOSÉ FIGUERES FERRER	19	11 073	8 669	8 614	6 469	2 145	44	11
		LICEO SAMUEL SÁENZ FLORES	18	10 590	8 362	8 287	6 343	1 944	55	20
	SAN FRANCISCO	LICEO MANUEL BENAVIDES RODRÍGUEZ	28	16 622	12 456	12 356	8 440	3 916	77	23
		ESCUELA LÍDER LOS LAGOS	7	4 007	2 933	2 899	1 967	932	27	7
		ESCUELA JOSÉ RAMÓN HERNÁNDEZ BADILLA	9	4 856	3 431	3 403	2 195	1 208	25	3
		ESCUELA FINCA GUARARÍ	19	11 075	6 464	6 407	2 922	3 485	49	8
	ULLOA	ESCUELA ULLOA	11	6 466	4 698	4 668	3 121	1 547	25	5
		COLEGIO LA AURORA	16	9 116	6 566	6 494	4 294	2 200	61	11
		ESCUELA VILLALOBOS	8	4 638	3 392	3 360	2 234	1 126	25	7
	VARABLANCA	ESCUELA JULIA FERNÁNDEZ RODRÍGUEZ	1	387	233	229	159	70	4	0
		ESCUELA SAN RAFAEL DE VARA BLANCA	1	164	89	87	55	32	2	0
CANTÓN BARVA	BARVA	ESCUELA PEDRO MURILLO PÉREZ	10	5 982	4 708	4 654	3 310	1 344	45	9
	SAN PEDRO	ESCUELA JOAQUÍN CAMACHO ULATE	10	5 473	4 138	4 106	2 916	1 190	28	4
		ESCUELA PUENTE SALAS	5	2 964	2 151	2 130	1 319	811	16	5
	SAN PABLO	ESCUELA SAN PABLO DE BARVA	7	4 145	3 209	3 185	2 182	1 003	15	9
		ESCUELA LUCILA GURDIÁN MORALES	3	1 461	1 179	1 174	954	220	5	0
	SAN ROQUE	ESCUELA RAFAEL ARGUEDAS GUTIÉRREZ	5	2 915	2 341	2 319	1 647	672	19	3
	SANTA LUCIA	ESCUELA DOMINGO GONZÁLEZ PÉREZ	10	5 560	4 422	4 366	3 171	1 195	44	12
	SAN JOSÉ DE LA MONTAÑA	ESCUELA ARTURO MORALES GUTIÉRREZ	6	3 477	2 660	2 638	1 714	924	18	4
		ESCUELA LOURDES DE SACRAMENTO	1	88	53	53	39	14	0	0
		ESCUELA PASO LLANO O PORROSATI	1	280	184	181	142	39	2	1
		ESCUELA SAN MIGUEL	1	427	302	302	216	86	0	0
		HOGAR DE ANCIANOS REINA DE LOS ÁNGELES	1	14	8	7	5	2	1	0
CANTÓN SANTO DOMINGO	SANTO DOMINGO	ESCUELA FELIX ARCADIO MONTERO MONGE	13	7 680	5 872	5 820	4 291	1 529	44	8
	SAN VICENTE	LICEO DE SANTO DOMINGO	8	4 590	3 639	3 594	2 625	969	32	13
	SAN MIGUEL	ESCUELA PRESBÍTERO RICARDO SALAS CAMPOS	6	3 272	2 500	2 470	1 685	785	24	6
		ESCUELA BARRIO EL SOCORRO	1	613	482	470	336	134	11	1
		ESCUELA CASTILLA	3	1 338	1 033	1 024	662	362	8	1
	PARACITO	ESCUELA APOLINAR LOBO UMAÑA	4	2 217	1 591	1 576	882	694	15	0
	SANTO TOMÁS	ESCUELA SANTO TOMÁS	7	4 006	3 122	3 097	2 148	949	20	5
	SANTA ROSA	ESCUELA RUBÉN DARÍO	9	5 187	3 728	3 693	2 430	1 263	30	5
	TURES	ESCUELA CRISTÓBAL COLÓN	5	2 870	2 116	2 096	1 463	633	15	5
	PARÁ	ESCUELA SAN LUIS GONZAGA	5	2 648	2 001	1 982	1 414	568	16	3

CUADRO 3.22 HEREDIA: JUNTAS, ELECTORADO, PARTICIPACIÓN, VOTOS POR PARTIDO, NULOS Y BLANCOS, PARA PRESIDENCIA Y VICEPRESIDENCIAS DE LA REPÚBLICA, SEGÚN CANTÓN, DISTRITO ADMINISTRATIVO Y CENTRO DE VOTACIÓN
ELECCIONES 41 DE ABRIL 2018

CANTÓN	DISTRITO ADMINISTRATIVO	CENTRO DE VOTACIÓN	JUNTAS	ELECTORADO	VOTOS RECIBIDOS					
					TOTAL GENERAL	VOTOS VÁLIDOS			NULOS	BLANCOS
						TOTAL	ACCIÓN CIUDADANA	RESTAURACIÓN NACIONAL		
CANTÓN SANTA BÁRBARA	SANTA BÁRBARA	ESCUELA JUAN MORA FERNÁNDEZ	12	6 814	5 031	4 992	3 071	1 921	31	8
	SAN PEDRO	ESCUELA ELISA SOTO JIMÉNEZ	5	3 015	2 161	2 144	1 456	688	11	6
	SAN JUAN	ESCUELA TRANQUILINO SÁENZ ROJAS	9	5 301	4 029	3 988	2 733	1 255	26	15
	JESÚS	ESCUELA JESÚS	5	2 815	2 103	2 074	1 340	734	22	7
		ESCUELA ALFREDO VOLIO JIMÉNEZ	6	3 306	2 353	2 341	1 452	889	9	3
	SANTO DOMINGO	LICEO EL ROBLE	3	1 527	1 101	1 093	716	377	6	2
		ESCUELA ANICETO ESQUIVEL SÁENZ	1	612	468	466	375	91	2	0
		ESCUELA LOS CARTAGOS	1	124	79	79	58	21	0	0
	PURABÁ	ESCUELA RODOLFO PETERS SCHEIDER	2	1 070	727	718	469	249	6	3
		ESCUELA SAN BOSCO	4	2 162	1 586	1 574	1 083	491	10	2
CANTÓN SAN RAFAEL	SAN RAFAEL	ESCUELA PEDRO MARÍA BADILLA BOLAÑOS	16	9 295	6 970	6 906	4 890	2 016	58	6
	SAN JOSECITO	ESCUELA SAN JOSÉ	13	7 831	5 409	5 346	3 588	1 758	56	7
	SANTIAGO	ESCUELA CENTRO EDUCATIVO SANTIAGO	8	4 360	3 282	3 265	2 229	1 036	16	1
		ESCUELA MANUEL CAMACHO HERNÁNDEZ	3	1 449	1 159	1 152	809	343	6	1
	LOS ÁNGELES	ESCUELA LOS ÁNGELES	8	4 301	3 325	3 287	2 377	910	29	9
		ESCUELA ALBERTO PANIAGUA CHAVARRÍA	5	2 494	1 786	1 769	1 095	674	15	2
		ESCUELA EL MONTECITO	1	574	418	412	302	110	6	0
		ESCUELA MIGUEL AGUILAR BONILLA	4	1 867	1 321	1 314	890	424	7	0
	CONCEPCIÓN	ESCUELA CONCEPCIÓN	6	3 224	2 376	2 349	1 775	574	23	4
CANTÓN SAN ISIDRO	SAN ISIDRO	ESCUELA JOSÉ MARTÍ	14	7 944	6 002	5 938	4 285	1 653	46	18
	SAN JOSÉ	ESCUELA JESÚS ARGÜELLO VILLALOBOS	6	3 109	2 325	2 304	1 681	623	18	3
		ESCUELA SANTA ELENA	2	902	655	646	457	189	7	2
		CENTRO PENITENCIARIO CENTRO FORMACIÓN JUVENIL ZURQUÍ	1	69	23	23	16	7	0	0
		HOGAR DE ANCIANOS NUESTRA SEÑORA DE LOS ÁNGELES	1	96	34	32	23	9	0	2
	CONCEPCIÓN	ESCUELA CONCEPCIÓN	3	1 433	1 007	994	763	231	9	4
		ESCUELA SANTA CECILIA	2	679	504	493	359	134	11	0
	SAN FRANCISCO	ESCUELA SAN FRANCISCO	4	1 849	1 368	1 354	1 007	347	10	4
CANTÓN BELÉN	SAN ANTONIO	ESCUELA ESPAÑA	15	8 547	6 447	6 407	5 044	1 363	30	10
	LA RIBERA	ESCUELA FIDEL CHAVES MURILLO	11	6 372	4 822	4 778	3 564	1 214	35	9
	LA ASUNCIÓN	ESCUELA MANUEL DEL PILAR ZUMBADO	7	3 826	2 989	2 950	2 182	768	34	5
CANTÓN FLORES	SAN JOAQUÍN	ESCUELA ESTADOS UNIDOS DE AMÉRICA	15	8 620	6 674	6 586	4 930	1 656	72	16
	BARRANTES	ESCUELA RAMÓN BARRANTES HERRERA	5	2 707	2 194	2 179	1 647	532	12	3
	LLORENTE	ESCUELA LLORENTE DE FLORES	9	5 356	3 973	3 939	2 658	1 281	30	4

CUADRO 3.22 HEREDIA: JUNTAS, ELECTORADO, PARTICIPACIÓN, VOTOS POR PARTIDO, NULOS Y BLANCOS, PARA PRESIDENCIA Y VICEPRESIDENCIAS DE LA REPÚBLICA, SEGÚN CANTÓN, DISTRITO ADMINISTRATIVO Y CENTRO DE VOTACIÓN
ELECCIONES 41 DE ABRIL 2018

CANTÓN	DISTRITO ADMINISTRATIVO	CENTRO DE VOTACIÓN	JUNTAS	ELECTORADO	VOTOS RECIBIDOS					
					TOTAL GENERAL	VOTOS VÁLIDOS			NULOS	BLANCOS
						TOTAL	ACCIÓN CIUDADANA	RESTAURACIÓN NACIONAL		
CANTÓN SAN PABLO	SAN PABLO	ESCUELA JOSÉ EZEQUIEL GONZÁLEZ VINDAS	14	8 400	6 257	6 212	4 393	1 819	37	8
		LICEO MARIO VINDAS	14	8 097	6 180	6 129	4 302	1 827	41	10
	RINCÓN DE SABANILLA	ESCUELA NEFTALI VILLALOBOS GUTIÉRREZ	4	1 892	1 438	1 431	876	555	5	2
		ESCUELA MIRAFLORES	6	3 471	2 635	2 618	1 843	775	14	3
		HOGAR DE ANCIANOS ALFREDO Y DELIA GONZÁLEZ FLORES	1	90	40	40	20	20	0	0
CANTÓN SARAPIQUÍ	PUERTO VIEJO	ESCUELA LÍDER PUERTO VIEJO	5	2 459	1 494	1 475	694	781	12	7
		ESCUELA SAN JOSÉ DE RIO SARAPIQUÍ	1	39	12	12	7	5	0	0
		ESCUELA BOCA DE LA CEIBA	1	103	33	33	19	14	0	0
		ESCUELA CHILAMATE	4	2 004	1 074	1 056	390	666	16	2
		ESCUELA SAN JULIÁN	1	357	224	221	64	157	2	1
		ESCUELA LOS ARBOLITOS	1	141	79	77	43	34	2	0
		ESCUELA ZAPOTE	2	673	351	345	102	243	5	1
		ESCUELA SAN JOSE DE RÍO SUCIO	2	1 045	500	491	158	333	5	4
		ESCUELA IDA LINDO SOL	1	517	227	224	66	158	1	2
		ESCUELA ESTERO GRANDE	1	536	301	299	91	208	1	1
		ESCUELA LA GUARIA	3	1 530	903	891	361	530	7	5
		ESCUELA I.D.A. LA GATA	1	180	125	124	68	56	1	0
		ESCUELA EL NARANJAL	2	821	440	434	126	308	5	1
	LA VIRGEN	ESCUELA CLAUDIO LARA CAMPOS	6	3 357	2 149	2 123	1 016	1 107	22	4
		ESCUELA SAN RAFAEL ABAJO	1	220	121	116	55	61	2	3
		ESCUELA LLANO GRANDE	1	181	108	108	56	52	0	0
		ESCUELA SAN RAMÓN'	1	484	313	308	174	134	4	1
		ESCUELA LOS ÁNGELES DE COLONIA CARVAJAL	1	139	81	80	47	33	1	0
		ESCUELA PUEBLO NUEVO	1	617	364	359	95	264	3	2
		ESCUELA KAYRICA	2	684	401	396	209	187	2	3
		ESCUELA TIRIMBINA	1	92	46	46	23	23	0	0
		ESCUELA LA DELIA	1	57	30	30	14	16	0	0
		ESCUELA BAJOS DE CHILAMATE	1	234	125	123	37	86	2	0
		HOGAR DE ANCIANOS SAN AGUSTÍN	1	26	13	12	8	4	1	0
	HORQUETAS	ESCUELA BUENOS AIRES	5	2 624	1 582	1 563	609	954	16	3
		ESCUELA FINCA SEIS	6	3 516	2 219	2 197	839	1 358	16	6
		ESCUELA LA TIGRA	2	871	530	523	164	359	5	2
		ESCUELA IDA CARTAGENA	1	544	341	337	96	241	1	3
		ESCUELA FINCA DIEZ	2	1 155	706	700	292	408	6	0
		ESCUELA FINCA DOS	2	1 137	718	711	251	460	5	2
		ESCUELA CUBUJUQUÍ	1	370	254	253	106	147	1	0
		ESCUELA CERRO NEGRO	1	97	62	60	8	52	2	0
		ESCUELA JUAN SANTAMARÍA	4	2 302	1 521	1 503	640	863	16	2
		ESCUELA IDA EL PALMAR	1	175	109	108	31	77	1	0
		ESCUELA COLONIA VILLALOBOS	1	578	391	387	167	220	4	0

CUADRO 3.22 HEREDIA: JUNTAS, ELECTORADO, PARTICIPACIÓN, VOTOS POR PARTIDO, NULOS Y BLANCOS, PARA PRESIDENCIA Y VICEPRESIDENCIAS DE LA REPÚBLICA, SEGÚN CANTÓN, DISTRITO ADMINISTRATIVO Y CENTRO DE VOTACIÓN
ELECCIONES 41 DE ABRIL 2018

CANTÓN	DISTRITO ADMINISTRATIVO	CENTRO DE VOTACIÓN	JUNTAS	ELECTORADO	VOTOS RECIBIDOS					
					TOTAL GENERAL	VOTOS VÁLIDOS			NULOS	BLANCOS
						TOTAL	ACCIÓN CIUDADANA	RESTAURACIÓN NACIONAL		
CANTÓN SARAPIQUÍ		ESCUELA SAN BERNARDINO	1	357	231	230	92	138	1	0
		ESCUELA SANTA EDUVIGES	2	725	478	475	139	336	3	0
		ESCUELA IDA LA CONQUISTA	1	280	194	190	61	129	2	2
		ESCUELA FINCA 5 CHIRRIPÓ	1	495	315	312	103	209	3	0
		ESCUELA IDA HUETAR	1	471	319	314	136	178	4	1
		ESCUELA I.D.A. LA PAZ	1	164	122	121	27	94	0	1
		ESCUELA FINCA AGUA	1	262	181	179	83	96	1	1
	LLANURAS DEL GASPAR	ESCUELA LA ALDEA	1	413	171	170	69	101	1	0
	CUREÑA	ESCUELA SAN FRANCISCO	1	168	82	80	55	25	2	0
		ESCUELA LOS ÁNGELES DEL RÍO	1	191	67	67	19	48	0	0

FUENTE: Tribunal Supremo de Elecciones.

CUADRO 3.23 GUANACASTE: JUNTAS, ELECTORADO, PARTICIPACIÓN, VOTOS POR PARTIDO, NULOS Y BLANCOS, PARA PRESIDENCIA Y VICEPRESIDENCIAS DE LA REPÚBLICA, SEGÚN CANTÓN, DISTRITO ADMINISTRATIVO Y CENTRO DE VOTACIÓN
ELECCIONES 1 DE ABRIL 2018

CANTÓN	DISTRITO ADMINISTRATIVO	CENTRO DE VOTACIÓN	JUNTAS	ELECTORADO	VOTOS RECIBIDOS					
					TOTAL GENERAL	VOTOS VÁLIDOS			NULOS	BLANCOS
						TOTAL	ACCIÓN CIUDADANA	RESTAURACIÓN NACIONAL		
CANTÓN LIBERIA	LIBERIA	ESCUELA ALBA OCAMPO ALVARADO	12	6 673	4 314	4 280	2 849	1 431	31	3
		ESCUELA JULIA ACUNA DE SOMARRIBAS	2	756	397	394	217	177	3	0
		CENTRO PENITENCIARIO CALLE REAL LIBERIA MÓDULO B CASITAS	1	420	141	138	69	69	3	0
		HOGAR DE ANCIANOS SAN VICENTE DE PAUL	1	31	19	19	4	15	0	0
		ESCUELA BARRIO LA CRUZ	3	1 299	763	759	414	345	4	0
		ESCUELA CORAZON DE JESÚS	9	5 199	2 563	2 536	1 167	1 369	27	0
		ESCUELA LA VICTORIA	10	5 635	3 559	3 545	2 338	1 207	10	4
		ESCUELA ISABEL BROWN BROWN	19	10 885	5 939	5 871	2 817	3 054	59	9
		ESCUELA RINCÓN DE LA VIEJA	1	63	26	26	7	19	0	0
		ESCUELA EL RODEITO	1	218	118	118	70	48	0	0
		ESCUELA MORACIA	9	5 036	3 193	3 169	1 977	1 192	22	2
		CENTRO PENITENCIARIO CALLE REAL LIBERIA MÓDULO D1-D2	1	277	110	105	39	66	5	0
		ESCUELA EL CAPULÍN	3	1 710	1 080	1 074	718	356	4	2
		CENTRO PENITENCIARIO CALLE REAL LIBERIA MÓDULO D3 Y D4	1	93	50	50	21	29	0	0
	CAÑAS DULCES	ESCUELA CAÑAS DULCES	2	1 236	796	792	425	367	2	2
		ESCUELA BUENA VISTA	1	482	274	272	98	174	1	1
		ESCUELA IRIGARAY	1	360	220	218	130	88	2	0
		ESCUELA LAS LILAS DE CAÑAS DULCES	1	115	74	73	21	52	1	0
	MAYORGA	ESCUELA MARCELINO GARCIA FLAMENCO	2	1 033	560	549	225	324	10	1
	NACASCOLO	LICEO DE GUARDIA	3	1 661	846	843	511	332	2	1
	CURUBANDÉ	ESCUELA CURUBANDE	1	372	226	225	78	147	1	0
		SALÓN PARROQUIAL GUADALUPE	2	1 039	542	534	304	230	8	0
		ESCUELA NUEVA GENERACIÓN	1	345	197	196	75	121	1	0
CANTÓN NICOYA	NICOYA	ESCUELA LEONIDAS BRICEÑO BALTODANO	14	8 262	5 720	5 687	4 036	1 651	26	7
		ESCUELA ANSELMO GUTIÉRREZ BRICEÑO	1	377	247	243	144	99	4	0
		ESCUELA 20 DE MARZO DE 1856	1	548	323	311	204	107	10	2
		ESCUELA JUAN DIAZ	1	393	189	187	91	96	2	0
		ESCUELA SAN MARTÍN	9	5 336	3 117	3 078	1 869	1 209	34	5
		ESCUELA DULCE NOMBRE	1	415	248	240	160	80	8	0
		ESCUELA CUPERTINO BRICEÑO	2	873	567	553	291	262	14	0
		ESCUELA OMAR DENGO GUERRERO	2	737	397	393	148	245	4	0
		ESCUELA CERRO NEGRO	1	120	63	61	42	19	2	0
		SALÓN COMUNAL DE LA ESPERANZA NORTE	1	229	122	120	76	44	2	0
		ESCUELA GUILLERMO MORALES PÉREZ	1	436	289	282	162	120	6	1
		ESCUELA EL JOBO NORTE	1	172	104	104	43	61	0	0
		ESCUELA FRAY BARTOLOME DE LAS CASAS	2	916	572	565	303	262	6	1
		ESCUELA VALEDOR MARTÍNEZ MARTÍNEZ	2	856	571	560	392	168	8	3
		ESCUELA PILAS BLANCAS	1	50	31	31	19	12	0	0

CUADRO 3.23 GUANACASTE: JUNTAS, ELECTORADO, PARTICIPACIÓN, VOTOS POR PARTIDO, NULOS Y BLANCOS, PARA PRESIDENCIA Y VICEPRESIDENCIAS DE LA REPÚBLICA, SEGÚN CANTÓN, DISTRITO ADMINISTRATIVO Y CENTRO DE VOTACIÓN
ELECCIONES 1 DE ABRIL 2018

CANTÓN	DISTRITO ADMINISTRATIVO	CENTRO DE VOTACIÓN	JUNTAS	ELECTORADO	VOTOS RECIBIDOS					
					TOTAL GENERAL	VOTOS VÁLIDOS			NULOS	BLANCOS
						TOTAL	ACCIÓN CIUDADANA	RESTAURACIÓN NACIONAL		
CANTÓN NICOYA	MANSIÓN	ESCUELA GAMALOTAL	1	377	260	257	160	97	3	0
		ESCUELA VIRGILIO CAAMAÑO ARAUZ	1	601	377	371	245	126	6	0
		ESCUELA GARCIMUÑOZ	1	97	62	61	39	22	0	1
		HOGAR DE ANCIANOS SAN BLAS	1	29	21	21	15	6	0	0
		ESCUELA RÍO GRANDE	1	372	177	177	114	63	0	0
		ESCUELA CESAR FLORES ZÚÑIGA	2	674	344	341	155	186	2	1
		COLEGIO TÉCNICO PROFESIONAL LA MANSIÓN	3	1 391	899	893	615	278	3	3
		IGLESIA CATÓLICA DE MATINA	1	66	44	43	28	15	1	0
		ESCUELA GIL GONZÁLEZ DÁVILA	1	447	281	274	115	159	7	0
		ESCUELA CARLOS MILLER	1	462	318	316	210	106	1	1
		ESCUELA IGUANITA	1	299	152	148	78	70	2	2
		ESCUELA RECAREDO BRICEÑO ARAUZ	1	388	284	283	178	105	1	0
		ESCUELA MATAMBUGUITO	1	190	118	115	53	62	2	1
		ESCUELA ACOYAPA	1	276	147	144	71	73	2	1
	SAN ANTONIO	ESCUELA LUIS DOBLES SEGREDA	2	727	428	426	190	236	1	1
		COLEGIO TÉCNICO PROFESIONAL DE CORRALILLO	2	837	482	475	277	198	6	1
		SALÓN COMUNAL PUERTO HUMO	1	160	104	101	61	40	1	2
		ESCUELA ELÍAS AIZA RÍOS	1	350	236	229	116	113	7	0
		ESCUELA ULISES DELGADO AGUILERA	1	521	310	305	153	152	5	0
		ESCUELA ZAPOTE	1	277	184	182	113	69	2	0
		ESCUELA POZO DE AGUA	1	481	306	305	221	84	0	1
		ESCUELA CAÑAL	1	146	98	95	47	48	2	1
		ESCUELA VEINTICINCO DE JULIO	1	352	210	204	87	117	4	2
		ESCUELA MANUEL CÁRDENAS CÁRDENAS	1	626	443	438	252	186	4	1
		ESCUELA TALOLINGA	1	249	138	134	73	61	4	0
		ESCUELA MONTE GALÁN	1	115	69	68	15	53	1	0
		SALÓN COMUNAL ROSARIO	1	345	200	197	140	57	3	0
		ESCUELA EL FLOR	1	168	76	75	49	26	1	0
		ESCUELA LA MONTAÑITA	1	91	64	64	27	37	0	0
	QUEBRADA HONDA	ESCUELA CABALLITO	1	291	154	152	104	48	1	1
		ESCUELA BLAS MONTES LEAL	1	644	395	394	161	233	0	1
		ESCUELA ANDRÉS BRICEÑO ACEVEDO	1	369	258	256	186	70	2	0
		ESCUELA RUFINO CARRILLO TORRES	1	133	93	90	58	32	2	1
		ESCUELA LUCAS BRICEÑO FONSECA	1	282	194	194	116	78	0	0
		ESCUELA SANTOS CARRILLO	1	433	286	281	94	187	4	1
	SÁMARA	ESCUELA SAN FERNANDO	1	332	176	172	94	78	3	1
		ESCUELA TERCIOPELO	1	319	215	209	143	66	4	2
		ESCUELA SÁMARA	3	1 300	683	673	412	261	9	1
		ESCUELA BARCO QUEBRADO	1	383	191	186	83	103	5	0

CUADRO 3.23 GUANACASTE: JUNTAS, ELECTORADO, PARTICIPACIÓN, VOTOS POR PARTIDO, NULOS Y BLANCOS, PARA PRESIDENCIA Y VICEPRESIDENCIAS DE LA REPÚBLICA, SEGÚN CANTÓN, DISTRITO ADMINISTRATIVO Y CENTRO DE VOTACIÓN
ELECCIONES 1 DE ABRIL 2018

CANTÓN	DISTRITO ADMINISTRATIVO	CENTRO DE VOTACIÓN	JUNTAS	ELECTORADO	VOTOS RECIBIDOS					
					TOTAL GENERAL	VOTOS VÁLIDOS			NULOS	BLANCOS
						TOTAL	ACCIÓN CIUDADANA	RESTAURACIÓN NACIONAL		
CANTÓN NICOYA	NOSARA	ESCUELA EL SILENCIO	1	92	47	46	27	19	1	0
		ESCUELA SANTO DOMINGO	1	121	69	69	47	22	0	0
		ESCUELA SERAPIO LÓPEZ FAJARDO	5	2 503	1 266	1 241	644	597	25	0
		ESCUELA RIO MONTAÑA	1	56	25	25	9	16	0	0
		ESCUELA GARZA	1	240	149	147	84	63	2	0
		ESCUELA LA ESPERANZA DE GARZA	1	437	262	257	144	113	5	0
		ESCUELA LAS DELICIAS	1	169	113	112	61	51	0	1
	BELÉN DE NOSARITA	SALÓN COMUNAL MAQUENCO	1	180	107	105	65	40	2	0
		ESCUELA SANTA ELENA	1	254	134	133	86	47	1	0
		ESCUELA NARANJAL	1	255	122	119	80	39	3	0
		ESCUELA CUAJINIQUIL	1	193	132	128	95	33	2	2
		ESCUELA BELÉN	2	837	552	538	396	142	10	4
		ESCUELA CUESTA GRANDE	1	195	139	136	66	70	3	0
		ESCUELA CONCEPCIÓN	1	65	36	35	11	24	1	0
		ESCUELA JUNTAS DE NOSARA	1	70	54	52	29	23	2	0
CANTÓN SANTA CRUZ	SANTA CRUZ	ESCUELA JOSEFINA LÓPEZ BONILLA	20	11 653	7 125	7 072	4 696	2 376	51	2
		ESCUELA BENITO JUÁREZ GARCÍA	3	1 324	816	810	579	231	5	1
		ESCUELA PUERTO RICO	2	981	551	543	379	164	8	0
		ESCUELA SAN JUAN	2	729	434	430	240	190	4	0
		ESCUELA FRANCISCO CHAVES CHAVES	1	580	346	343	212	131	2	1
		ESCUELA MATÍAS DUARTE SOTELA	2	651	346	341	236	105	4	1
		ESCUELA VISTALMAR	1	45	26	24	6	18	2	0
		ESCUELA BARRIO LIMÓN	2	662	428	422	300	122	5	1
		ESCUELA SAN PEDRO	1	445	250	247	179	68	2	1
		HOGAR DE ANCIANOS NUESTRA SEÑORA DEL ROSARIO	1	15	5	5	4	1	0	0
		ESCUELA CHIRCO	1	513	283	280	168	112	3	0
	BOLSÓN	ESCUELA BOLSON	1	395	227	226	124	102	1	0
		ESCUELA MERCEDES ORTEGA HERNÁNDEZ	2	976	514	506	238	268	6	2
	VEINTISIETE DE ABRIL	ESCUELA PARAÍSO	2	1 102	598	586	297	289	12	0
		ESCUELA VEINTISIETE DE ABRIL	3	1 523	728	716	460	256	12	0
		ESCUELA RIO SECO	1	427	238	236	122	114	1	1
		ESCUELA SAN FRANCISCO	1	387	214	213	124	89	1	0
		ESCUELA HATILLO	2	693	417	414	221	193	2	1
		ESCUELA FLORIDA	1	382	184	174	102	72	9	1
		ESCUELA SAN JOSÉ DE LA MONTAÑA	1	197	84	80	37	43	2	2
		ESCUELA RIO TABACO	1	92	50	47	20	27	2	1
		ESCUELA LAS DELICIAS	1	426	214	210	140	70	4	0
		ESCUELA DIONISIO LEAL VALLEJOS	1	522	217	214	118	96	3	0
		ESCUELA PORTEGOLPE	2	786	475	467	295	172	6	2

CUADRO 3.23 GUANACASTE: JUNTAS, ELECTORADO, PARTICIPACIÓN, VOTOS POR PARTIDO, NULOS Y BLANCOS, PARA PRESIDENCIA Y VICEPRESIDENCIAS DE LA REPÚBLICA, SEGÚN CANTÓN, DISTRITO ADMINISTRATIVO Y CENTRO DE VOTACIÓN
ELECCIONES 1 DE ABRIL 2018

CANTÓN	DISTRITO ADMINISTRATIVO	CENTRO DE VOTACIÓN	JUNTAS	ELECTORADO	VOTOS RECIBIDOS					
					TOTAL GENERAL	VOTOS VÁLIDOS			NULOS	BLANCOS
						TOTAL	ACCIÓN CIUDADANA	RESTAURACIÓN NACIONAL		
CANTÓN SANTA CRUZ	TEMPATE	ESCUELA HUACAS	2	830	454	447	217	230	6	1
		ESCUELA PUERTO POTRERO	1	492	280	276	186	90	3	1
		ESCUELA EL LLANO	2	729	466	464	293	171	2	0
	CARTAGENA	ESCUELA CARTAGENA	5	2 675	1 571	1 551	1 084	467	19	1
		ESCUELA LORENA	1	304	203	201	89	112	2	0
	CUAJINIQUIL	ESCUELA MARBELLA	1	409	180	177	74	103	3	0
		ESCUELA SAN JUANILLO	1	244	132	129	58	71	3	0
		ESCUELA OSTIONAL	1	402	223	218	60	158	2	3
		ESCUELA EL SOCORRO	1	150	90	87	66	21	2	1
		ESCUELA LOS ÁNGELES	1	47	23	23	14	9	0	0
		ESCUELA JAZMINAL	1	47	21	21	10	11	0	0
	DIRIÁ	ESCUELA MARÍA MARÍN GALAGARZA	4	1 995	1 207	1 192	857	335	15	0
		ESCUELA DIRÍA	1	364	226	225	169	56	1	0
		ESCUELA TALOLINGUITA	1	347	151	147	72	75	4	0
		ESCUELA GUAITIL	1	481	299	291	167	124	8	0
	CABO VELAS	ESCUELA MATAPALO	3	1 288	807	795	502	293	12	0
		ESCUELA BRASILITO	2	788	422	414	246	168	6	2
	TAMARINDO	ESCUELA VILLARREAL	4	2 349	1 242	1 220	791	429	18	4
		ESCUELA SANTA ROSA	2	759	434	421	277	144	10	3
		ESCUELA SAN JOSE PINILLA	1	488	225	220	145	75	5	0
		ESCUELA RICARDO ANGULO VALLEJOS	1	413	287	285	151	134	2	0
CANTÓN BAGACES	BAGACES	ESCUELA GENERAL TOMÁS GUARDIA	9	5 018	2 886	2 872	1 731	1 141	12	2
		ESCUELA CELESTINO ÁLVAREZ RUIZ	1	224	114	114	61	53	0	0
		SALÓN COMUNAL DE BEBEDERO	1	166	98	95	32	63	3	0
		ESCUELA SALITRAL	1	126	70	69	49	20	1	0
		ESCUELA MONTENEGRO	2	661	361	357	187	170	4	0
		ESCUELA PIJIJE	2	1 103	526	522	214	308	4	0
		ESCUELA IDA BAGATZI	1	222	108	106	68	38	2	0
		ESCUELA LLANOS DE CORTES	1	243	151	149	65	84	2	0
		ESCUELA AGUA CALIENTE	1	284	123	122	63	59	1	0
	LA FORTUNA	ESCUELA CUIPILAPA	1	67	55	55	47	8	0	0
		ESCUELA FAUSTO GUZMÁN CALVO	3	1 738	1 142	1 135	662	473	5	2
		ESCUELA SAN BERNARDO	1	390	235	230	123	107	4	1
	MOGOTE	ESCUELA EL GUAYABO	4	2 371	1 642	1 623	993	630	13	6
		ESCUELA PUEBLO NUEVO	1	191	97	96	65	31	1	0
		ESCUELA SAN ISIDRO	1	110	53	52	29	23	1	0
	RÍO NARANJO	ESCUELA RIO NARANJO	1	594	387	383	155	228	3	1
		ESCUELA RIO CHIQUITO	1	178	117	113	52	61	4	0

CUADRO 3.23 GUANACASTE: JUNTAS, ELECTORADO, PARTICIPACIÓN, VOTOS POR PARTIDO, NULOS Y BLANCOS, PARA PRESIDENCIA Y VICEPRESIDENCIAS DE LA REPÚBLICA, SEGÚN CANTÓN, DISTRITO ADMINISTRATIVO Y CENTRO DE VOTACIÓN
ELECCIONES 1 DE ABRIL 2018

CANTÓN	DISTRITO ADMINISTRATIVO	CENTRO DE VOTACIÓN	JUNTAS	ELECTORADO	VOTOS RECIBIDOS					
					TOTAL GENERAL	VOTOS VÁLIDOS			NULOS	BLANCOS
						TOTAL	ACCIÓN CIUDADANA	RESTAURACIÓN NACIONAL		
CANTÓN CARRILLO	FILADELFIA	ESCUELA FILADELFIA	9	4 941	2 938	2 907	1 984	923	27	4
		ESCUELA LA GUINEA	1	216	130	126	36	90	4	0
		ESCUELA CORRALILLOS	1	633	320	313	94	219	6	1
	PALMIRA	ESCUELA PALMIRA	2	1 209	701	696	400	296	5	0
		ESCUELA PACÍFICA GARCÍA FERNÁNDEZ	2	1 121	605	601	329	272	3	1
		ESCUELA PASO TEMPISQUE	2	1 009	616	609	422	187	7	0
	SARDINAL	ESCUELA BERNARDO GUTIÉRREZ	6	3 478	2 036	2 015	1 159	856	18	3
		ESCUELA IGNACIO GUTIÉRREZ	2	881	515	511	293	218	3	1
		ESCUELA ARTOLA	1	558	343	341	117	224	1	1
		ESCUELA EL COCO	5	2 858	1 541	1 530	746	784	10	1
		ESCUELA PANAMÁ O CACIQUE	1	445	213	207	126	81	4	2
		ESCUELA NUEVO COLÓN	1	170	99	99	60	39	0	0
		ESCUELA SANTA RITA	1	389	185	182	91	91	2	1
		ESCUELA LA LIBERTAD	1	422	228	225	123	102	2	1
		ESCUELA ALTOS DEL ROBLE	1	30	9	9	5	4	0	0
	BELÉN	ESCUELA LÍDER DE BELÉN	5	2 985	1 583	1 571	765	806	11	1
		ESCUELA OMAR DENGO GUERRERO	2	1 129	543	526	296	230	16	1
		ESCUELA SANTO DOMINGO	1	395	239	237	136	101	2	0
		ESCUELA LOS PLANES	1	326	139	139	93	46	0	0
		ESCUELA RIO CAÑAS NUEVO	1	533	386	386	138	248	0	0
		ESCUELA CASTILLA DE ORO	1	238	132	131	74	57	1	0
		ESCUELA COYOLITO	1	317	174	173	89	84	1	0
CANTÓN CAÑAS	CAÑAS	ESCUELA MONSEÑOR LUIS LEIPOLD	12	7 206	4 290	4 259	2 474	1 785	24	7
		ESCUELA JERÓNIMO FERNÁNDEZ ROJAS	1	478	249	245	78	167	3	1
		ESCUELA SANDILLAL	1	474	252	244	140	104	6	2
		ESCUELA EL VERGEL	1	115	55	55	31	24	0	0
		ESCUELA SAN ANTONIO	1	369	214	213	130	83	1	0
		ESCUELA ANTONIO OBANDO ESPINOZA	4	2 186	1 310	1 294	707	587	14	2
		ESCUELA LAS PALMAS	6	3 375	2 163	2 147	1 165	982	12	4
		HOGAR DE ANCIANOS MARY BLANCO	1	25	21	19	15	4	2	0
		ESCUELA INVU LAS CAÑAS	3	1 507	686	678	165	513	6	2
	PALMIRA	ESCUELA COROBICÍ	1	325	205	205	65	140	0	0
		ESCUELA NUEVA GUATEMALA	1	375	208	206	138	68	2	0
	SAN MIGUEL	ESCUELA HIGUERON	1	112	72	71	44	27	1	0
		ESCUELA SAN MIGUEL	2	765	440	437	226	211	3	0
		ESCUELA BUENOS AIRES	1	323	158	156	90	66	2	0
		ESCUELA SAN JUAN	1	99	36	35	31	4	1	0
	BEBEDERO	ESCUELA BEBEDERO	3	1 249	631	622	192	430	8	1
	POROZAL	ESCUELA POROZAL	1	353	180	178	96	82	2	0

CUADRO 3.23 GUANACASTE: JUNTAS, ELECTORADO, PARTICIPACIÓN, VOTOS POR PARTIDO, NULOS Y BLANCOS, PARA PRESIDENCIA Y VICEPRESIDENCIAS DE LA REPÚBLICA, SEGÚN CANTÓN, DISTRITO ADMINISTRATIVO Y CENTRO DE VOTACIÓN
ELECCIONES 1 DE ABRIL 2018

CANTÓN	DISTRITO ADMINISTRATIVO	CENTRO DE VOTACIÓN	JUNTAS	ELECTORADO	VOTOS RECIBIDOS					
					TOTAL GENERAL	VOTOS VÁLIDOS			NULOS	BLANCOS
						TOTAL	ACCIÓN CIUDADANA	RESTAURACIÓN NACIONAL		
		ESCUELA EL NISPERO	1	140	78	77	47	30	0	1
CANTÓN ABANGARES	LAS JUNTAS	ESCUELA DELIA OVIEDO DE ACUÑA	9	4 964	3 122	3 090	1 886	1 204	26	6
		ESCUELA SANTA LUCIA	1	136	58	56	32	24	1	1
		ESCUELA JOAQUÍN ARROYO	2	808	383	375	135	240	7	1
		ESCUELA MATAPALO	2	1 108	614	604	272	332	7	3
		ESCUELA MARÍA RAFFOLS	1	162	86	85	50	35	1	0
		ESCUELA COYOLITO	1	56	28	28	19	9	0	0
		HOGAR DE ANCIANOS SAN JORGE	1	34	17	17	12	5	0	0
	SIERRA	ESCUELA LA SIERRA	1	313	151	146	99	47	3	2
		ESCUELA ALTO DE CEBADILLA	1	99	64	64	49	15	0	0
		ESCUELA EL DOS DE ABANGARES	1	209	138	138	81	57	0	0
		ESCUELA CAMPOS DE ORO	1	209	119	117	81	36	1	1
		ESCUELA SAN RAFAEL	1	355	234	232	122	110	2	0
		ESCUELA CAÑITAS	1	277	209	208	149	59	1	0
		ESCUELA LOS TORNOS	1	159	113	112	77	35	1	0
	SAN JUAN	ESCUELA SAN JUAN GRANDE	1	466	266	266	136	130	0	0
		ESCUELA POZO AZUL	1	412	238	237	161	76	0	1
		ESCUELA LOS ANGELES	1	49	26	26	21	5	0	0
		ESCUELA LOURDES	1	464	291	287	188	99	4	0
	COLORADO	ESCUELA TÉCNICA DE COLORADO	3	1 293	739	730	417	313	9	0
		ESCUELA SAN BUENAVENTURA	2	673	451	446	221	225	4	1
		ESCUELA SAN JOAQUÍN	1	330	183	178	86	92	4	1
		ESCUELA PUEBLO NUEVO	1	312	189	182	93	89	7	0
		ESCUELA HIGUERILLAS	1	107	42	41	14	27	1	0
		ESCUELA RAIZAL	1	128	75	75	47	28	0	0
		ESCUELA LA CONCHA	1	173	134	132	61	71	1	1
		ESCUELA PEÑAS BLANCAS	1	314	199	197	74	123	2	0

CUADRO 3.23 GUANACASTE: JUNTAS, ELECTORADO, PARTICIPACIÓN, VOTOS POR PARTIDO, NULOS Y BLANCOS, PARA PRESIDENCIA Y VICEPRESIDENCIAS DE LA REPÚBLICA, SEGÚN CANTÓN, DISTRITO ADMINISTRATIVO Y CENTRO DE VOTACIÓN
ELECCIONES 1 DE ABRIL 2018

CANTÓN	DISTRITO ADMINISTRATIVO	CENTRO DE VOTACIÓN	JUNTAS	ELECTORADO	VOTOS RECIBIDOS					
					TOTAL GENERAL	VOTOS VÁLIDOS			NULOS	BLANCOS
						TOTAL	ACCIÓN CIUDADANA	RESTAURACIÓN NACIONAL		
CANTÓN TILARÁN	TILARÁN	MUNICIPALIDAD CASA DE LA CULTURA TILARÁN	12	6 819	4 721	4 682	2 880	1 802	36	3
		ESCUELA RIO CHIQUITO	1	75	54	54	24	30	0	0
		ESCUELA SAN LUIS	1	282	204	204	114	90	0	0
		HOGAR DE ANCIANOS TILARÁN	1	31	18	17	9	8	1	0
	QUEBRADA GRANDE	ESCUELA QUEBRADA GRANDE	1	580	384	381	231	150	3	0
		ESCUELA EL DOS DE TILARÁN	1	226	167	164	81	83	2	1
		ESCUELA CABECERA DE CAÑAS	1	589	404	402	167	235	2	0
		ESCUELA LOS PATIOS	1	144	98	98	56	42	0	0
		ESCUELA SAN MIGUEL	1	237	169	169	101	68	0	0
		ESCUELA LAS NUBES	1	164	116	116	67	49	0	0
	TRONADORA	ESCUELA TRONADORA	2	1 151	832	827	498	329	3	2
		INMUEBLE PRIVADO VIEJO ARENAL	1	54	30	30	9	21	0	0
		ESCUELA EL SILENCIO	1	112	93	92	70	22	0	1
	SANTA ROSA	ESCUELA LOS ÁNGELES DE SANTA ROSA	2	971	670	665	436	229	4	1
		ESCUELA PARCELAS QUEBRADA AZUL	1	347	232	231	144	87	1	0
	LÍBANO	ESCUELA ROSITA CHÁVEZ DE CABEZAS	1	352	197	197	165	32	0	0
		ESCUELA CERRO SAN JOSE	1	97	69	68	47	21	1	0
		ESCUELA SOLANIA	1	192	129	128	107	21	0	1
	TIERRAS MORENAS	ESCUELA EL AGUACATE	1	89	31	31	18	13	0	0
		ESCUELA JAIME GUTIÉRREZ BRAUN	1	594	393	389	252	137	3	1
		ESCUELA RÍO PIEDRAS	1	314	211	207	86	121	4	0
	ARENAL	ESCUELA ARENAL	3	1 569	1 008	1 002	612	390	5	1
		ESCUELA LA UNIÓN	1	60	25	24	13	11	1	0
CANTÓN NANDAYURE	CARMONA	SALÓN COMUNAL DE NANDAYURE	4	1 867	1 368	1 356	984	372	9	3
		HOGAR DE ANCIANOS SAGRADO CORAZÓN DE JESÚS	1	24	13	13	9	4	0	0
	SANTA RITA	ESCUELA GUILLERMO ALVARADO HERNÁNDEZ	2	895	631	627	454	173	1	3
		ESCUELA TACANY	1	95	61	61	35	26	0	0
		ESCUELA DE CACAO	1	376	259	253	79	174	4	2
	ZAPOTAL	ESCUELA ABRAHAM FARAH MATA	1	211	141	139	118	21	2	0
		ESCUELA SAN PEDRO	1	198	129	124	89	35	5	0
		ESCUELA EL CARMEN	1	164	86	84	64	20	2	0
		ESCUELA RIO DE ORA	1	162	102	102	69	33	0	0
		ESCUELA RIO DE ORO	1	157	93	93	75	18	0	0

CUADRO 3.23 GUANACASTE: JUNTAS, ELECTORADO, PARTICIPACIÓN, VOTOS POR PARTIDO, NULOS Y BLANCOS, PARA PRESIDENCIA Y VICEPRESIDENCIAS DE LA REPÚBLICA, SEGÚN CANTÓN, DISTRITO ADMINISTRATIVO Y CENTRO DE VOTACIÓN
ELECCIONES 1 DE ABRIL 2018

CANTÓN	DISTRITO ADMINISTRATIVO	CENTRO DE VOTACIÓN	JUNTAS	ELECTORADO	VOTOS RECIBIDOS					
					TOTAL GENERAL	VOTOS VÁLIDOS			NULOS	BLANCOS
						TOTAL	ACCIÓN CIUDADANA	RESTAURACIÓN NACIONAL		
CANTÓN NANDAYURE	SAN PABLO	ESCUELA NANDAYURE	2	1 017	717	705	307	398	12	0
		ESCUELA PAVONES	1	443	263	261	109	152	2	0
	PORVENIR	ESCUELA BELLA VISTA	1	105	58	58	42	16	0	0
		ESCUELA CERRO AZUL	1	133	79	79	68	11	0	0
		ESCUELA LOS ÁNGELES	1	348	241	239	170	69	2	0
		ESCUELA QUEBRADA GRANDE	1	162	97	97	61	36	0	0
	BEJUCO	ESCUELA BEJUCO	1	273	155	153	76	77	2	0
		ESCUELA PILAS DE BEJUCO	1	152	106	102	72	30	3	1
		ESCUELA COROZALITO	1	231	133	131	92	39	2	0
		ESCUELA SAN FRANCISCO DE COYOTE	1	495	312	305	168	137	3	4
		ESCUELA JABILLOS	1	273	133	131	71	60	2	0
		ESCUELA QUEBRADA NANDO	1	121	64	63	35	28	0	1
		ESCUELA EL ZAPOTE	1	175	99	96	68	28	2	1
		ESCUELA COLONIA DEL VALLE	1	187	123	121	81	40	2	0
		ESCUELA LA JABILLA	1	200	126	124	18	106	2	0
CANTÓN LA CRUZ	LA CRUZ	ESCUELA SALVADOR VILLAR MUÑOZ	9	5 074	2 664	2 643	1 574	1 069	18	3
		ESCUELA DE COPALCHI	1	308	140	138	71	67	1	1
		ESCUELA TEMPATAL	1	323	117	115	45	70	1	1
		CENTRO DE SALUD PUESTO DE VISITA PERIODICA LAS BRIS	1	194	79	78	31	47	1	0
		ESCUELA EL PORVENIR	1	126	70	70	56	14	0	0
		ESCUELA EL JOBO	1	431	207	206	52	154	1	0
		ESCUELA LAS VUELTAS	2	855	371	367	182	185	4	0
CANTÓN LA CRUZ	SANTA CECILIA	ESCUELA CENTRAL DE SANTA CECILIA	5	2 589	1 185	1 171	372	799	9	5
		ESCUELA SAN PABLO	1	81	47	47	8	39	0	0
		ESCUELA LA VIRGEN	1	201	94	94	15	79	0	0
		ESCUELA JUNTAS DEL CAOBA	1	405	218	214	53	161	4	0
		ESCUELA BELICE	1	144	56	56	21	35	0	0
		ESCUELA LOS PALMARES	1	173	105	102	28	74	2	1
	LA GARITA	ESCUELA LA GARITA	1	523	274	270	162	108	3	1
		ESCUELA GUAPINOL	1	148	100	99	43	56	1	0
		ESCUELA LOS ANDES	1	101	27	26	9	17	0	1
	SANTA ELENA	ESCUELA CUAJINIQUIL	3	1 347	627	625	191	434	2	0

CUADRO 3.23 GUANACASTE: JUNTAS, ELECTORADO, PARTICIPACIÓN, VOTOS POR PARTIDO, NULOS Y BLANCOS, PARA PRESIDENCIA Y VICEPRESIDENCIAS DE LA REPÚBLICA, SEGÚN CANTÓN, DISTRITO ADMINISTRATIVO Y CENTRO DE VOTACIÓN
ELECCIONES 1 DE ABRIL 2018

CANTÓN	DISTRITO ADMINISTRATIVO	CENTRO DE VOTACIÓN	JUNTAS	ELECTORADO	VOTOS RECIBIDOS					
					TOTAL GENERAL	VOTOS VÁLIDOS			NULOS	BLANCOS
						TOTAL	ACCIÓN CIUDADANA	RESTAURACIÓN NACIONAL		
CANTÓN HOJANCHA	HOJANCHA	ESCUELA VICTORIANO MENA MENA	4	2 302	1 691	1 685	1 324	361	6	0
		ESCUELA LA MARAVILLA	1	255	170	169	156	13	1	0
		ESCUELA PILANGOSTA	1	275	163	162	102	60	1	0
		ESCUELA VEINTISEIS DE FEBRERO	2	688	450	443	225	218	5	2
		ESCUELA LOS ÁNGELES	1	182	88	87	64	23	1	0
	MONTE ROMO	ESCUELA CUESTA ROJA	1	142	87	84	54	30	1	2
		ESCUELA MONTE ROMO	1	322	236	232	197	35	3	1
		ESCUELA ALTOS DEL SOCORRO	1	115	82	82	40	42	0	0
	PUERTO CARRILLO	ESCUELA LAJAS	1	173	97	97	82	15	0	0
		ESCUELA BETANIA	1	93	58	57	30	27	1	0
		ESCUELA ARBOLITO	1	257	153	150	131	19	3	0
		ESCUELA JUAN ESTRADA	1	379	272	265	100	165	6	1
		ESCUELA PUERTO CARRILLO	1	301	207	203	141	62	4	0
	HUACAS	ESCUELA PITA RAYADA	1	154	109	108	86	22	1	0
		ESCUELA JOSÉ MARTÍN CARRILLO	1	376	221	219	190	29	1	1

FUENTE: Tribunal Supremo de Elecciones.

CUADRO 3.24 PUNTARENAS: JUNTAS, ELECTORADO, PARTICIPACIÓN, VOTOS POR PARTIDO, NULOS Y BLANCOS, PARA PRESIDENCIA Y VICEPRESIDENCIAS DE LA REPÚBLICA, SEGÚN CANTÓN, DISTRITO ADMINISTRATIVO Y CENTRO DE VOTACIÓN
ELECCIONES 1 DE ABRIL 2018

CANTÓN	DISTRITO ADMINISTRATIVO	CENTRO DE VOTACIÓN	JUNTAS	ELECTORADO	VOTOS RECIBIDOS					
					TOTAL GENERAL	VOTOS VÁLIDOS			NULOS	BLANCOS
						TOTAL	ACCIÓN CIUDADANA	RESTAURACIÓN NACIONAL		
CANTÓN PUNTARENAS	PUNTARENAS	ESCUELA DELIA URBINA DE GUEVARA	4	2 390	1 537	1 520	1 044	476	12	5
		ESCUELA PLAYA TORRES	1	174	91	90	7	83	1	0
		ESCUELA EL CARMEN	6	3 303	2 115	2 102	1 363	739	12	1
		ESCUELA MORA Y CAÑAS	4	1 932	1 245	1 230	805	425	12	3
	PITAHAYA	ESCUELA PITAHAYA	1	399	249	247	108	139	2	0
		ESCUELA ARANJUEZ	1	624	342	339	113	226	3	0
		ESCUELA CHAPERNAL	1	104	45	45	18	27	0	0
		ESCUELA EL BRILLANTE	1	270	137	135	61	74	2	0
	CHOMES	ESCUELA CHOMES	2	857	372	366	191	175	5	1
		ESCUELA DOMINGO FAUSTINO SARMIENTO	1	270	146	142	70	72	4	0
		ESCUELA LAGARTOS	2	677	275	269	86	183	5	1
		ESCUELA EL MALINCHE	1	230	104	101	52	49	2	1
		ESCUELA JUDAS	2	842	424	418	208	210	5	1
		ESCUELA MORALES	2	886	465	462	96	366	3	0
	LEPANTO	ESCUELA LEPANTO	2	784	522	515	312	203	6	1
		ESCUELA MONTAÑA GRANDE	1	364	232	232	132	100	0	0
		ESCUELA RICARDO MORENO CAÑAS	4	2 388	1 387	1 375	851	524	11	1
		ESCUELA TOBÍAS MONTERO CASCANTE	2	669	346	344	189	155	2	0
		ESCUELA PEDRO ROSALES REYES	1	89	61	60	47	13	1	0
		ESCUELA JUAN DE LEÓN	1	97	51	51	29	22	0	0
		ESCUELA CUAJINIQUIL	1	49	25	25	23	2	0	0
		ESCUELA DOMINICA	2	704	377	371	262	109	6	0
		ESCUELA BILLO ZELEDÓN	1	424	295	293	151	142	2	0
		ESCUELA SAN RAMÓN DE RÍO BLANCO	1	74	48	47	41	6	1	0
		SALÓN COMUNAL CABO BLANCO DEL GOLFO	1	393	231	229	152	77	2	0
		ESCUELA LA TIGRA	1	98	67	66	61	5	0	1
		ESCUELA SAN MIGUEL DE RÍO BLANCO	1	255	133	129	95	34	3	1
		ESCUELA CERRO FRÍO	1	58	26	24	16	8	0	2
		ESCUELA SAN BLAS	1	423	288	284	176	108	2	2
		ESCUELA ISLA DE VENADO	1	417	236	235	37	198	1	0
		SALÓN COMUNAL LA FRESCA	1	186	121	117	85	32	3	1
		ESCUELA SAN PEDRO	1	284	190	189	151	38	1	0
		ESCUELA LA FLORIDA	1	256	162	160	52	108	2	0
		HOGAR DE ANCIANOS MARÍA INMACULADA	1	32	20	20	18	2	0	0
		ESCUELA JULIO ACOSTA GARCÍA	4	2 346	1 300	1 287	540	747	10	3

CUADRO 3.24 PUNTARENAS: JUNTAS, ELECTORADO, PARTICIPACIÓN, VOTOS POR PARTIDO, NULOS Y BLANCOS, PARA PRESIDENCIA Y VICEPRESIDENCIAS DE LA REPÚBLICA, SEGÚN CANTÓN, DISTRITO ADMINISTRATIVO Y CENTRO DE VOTACIÓN
ELECCIONES 1 DE ABRIL 2018

CANTÓN	DISTRITO ADMINISTRATIVO	CENTRO DE VOTACIÓN	JUNTAS	ELECTORADO	VOTOS RECIBIDOS					
					TOTAL GENERAL	VOTOS VÁLIDOS			NULOS	BLANCOS
						TOTAL	ACCIÓN CIUDADANA	RESTAURACIÓN NACIONAL		
CANTÓN PUNTARENAS	PAQUERA	ESCUELA POCHOTE	1	208	115	114	54	60	1	0
		ESCUELA LA ESPERANZA	1	145	84	84	54	30	0	0
		ESCUELA RÍO GRANDE	2	707	439	438	224	214	1	0
		ESCUELA SAN RAFAEL	1	260	159	157	80	77	2	0
		ESCUELA GIGANTE	1	55	34	34	27	7	0	0
		ESCUELA PUEBLO NUEVO	1	172	76	74	46	28	2	0
		ESCUELA BAJO NEGROS	1	99	71	69	30	39	2	0
		ESCUELA PANICA DOS	1	235	146	146	40	106	0	0
		ESCUELA CONCEPCIÓN	1	157	97	95	51	44	2	0
		SALÓN COMUNAL VALLE AZUL	1	266	175	173	48	125	2	0
		ESCUELA PLAYA BLANCA	1	155	84	84	31	53	0	0
	MANZANILLO	ESCUELA MANZANILLO	1	385	252	244	79	165	8	0
		ESCUELA BRISAS DEL GOLFO	3	1 453	757	740	173	567	15	2
		ESCUELA ABANGARITOS	1	315	135	133	27	106	1	1
		SALÓN COMUNAL COYOLITO (OESTE)	1	247	126	123	78	45	3	0
	GUACIMAL	ESCUELA PELAYO MARCET CASAJUANA	1	608	337	328	205	123	7	2
		ESCUELA SANTA ROSA DE GUACIMAL	1	113	79	75	44	31	3	1
	BARRANCA	ESCUELA RIOJALANDIA	17	10 050	5 624	5 585	2 182	3 403	33	6
		ESCUELA SAN MIGUEL DE BARRANCA	1	580	402	400	213	187	2	0
		ESCUELA RÍO BARRANCA	1	394	222	219	85	134	2	1
		ESCUELA KENNEDY (INVU 1-2)	4	2 070	1 186	1 177	518	659	9	0
		ESCUELA LA GUARIA	1	328	239	238	111	127	1	0
		ESCUELA JUANITO MORA PORRAS	7	3 759	2 089	2 068	710	1 358	19	2
		ESCUELA EL PROGRESO	8	4 830	2 616	2 589	958	1 631	21	6
		HOGAR DE ANCIANOS MIGUEL MORENO	1	38	19	18	5	13	0	1
	MONTE VERDE	ESCUELA RAFAEL ARGUEDAS HERRERA	1	595	410	409	323	86	1	0
		ESCUELA SANTA ELENA	4	2 288	1 551	1 541	1 019	522	5	5
		ESCUELA ALTOS DE SAN LUIS	1	324	232	230	163	67	1	1
	ISLA DEL COCO	EDIFICIO GUBERNAMENTAL ISLA DEL COCO (EL MINAE)	1	25	4	4	3	1	0	0
	COBANO	ESCUELA TEODORO SALAMANCA	1	325	218	217	79	138	1	0
		ESCUELA CARMEN LYRA	5	2 559	1 364	1 351	545	806	13	0
		ESCUELA MOCTEZUMA	1	306	188	185	125	60	3	0
		ESCUELA RIO NEGRO	1	229	135	135	68	67	0	0
		ESCUELA BELLO HORIZONTE	1	268	142	140	42	98	2	0
		ESCUELA RÍO FRÍO	1	83	37	37	17	20	0	0
		ESCUELA CONFEDERACIÓN SUIZA	1	176	102	102	34	68	0	0

CUADRO 3.24 PUNTARENAS: JUNTAS, ELECTORADO, PARTICIPACIÓN, VOTOS POR PARTIDO, NULOS Y BLANCOS, PARA PRESIDENCIA Y VICEPRESIDENCIAS DE LA REPÚBLICA, SEGÚN CANTÓN, DISTRITO ADMINISTRATIVO Y CENTRO DE VOTACIÓN
ELECCIONES 1 DE ABRIL 2018

CANTÓN	DISTRITO ADMINISTRATIVO	CENTRO DE VOTACIÓN	JUNTAS	ELECTORADO	VOTOS RECIBIDOS					
					TOTAL GENERAL	VOTOS VÁLIDOS			NULOS	BLANCOS
						TOTAL	ACCIÓN CIUDADANA	RESTAURACIÓN NACIONAL		
CANTÓN PUNTARENAS	COBANO	ESCUELA PAVÓN	1	112	67	66	24	42	0	1
		ESCUELA CABUYA	1	316	188	186	99	87	1	1
		ESCUELA MAL PAÍS	1	260	140	139	91	48	1	0
		ESCUELA SANTA TERESA	1	571	296	292	145	147	4	0
	CHACARITA	LICEO CHACARITA	12	7 003	4 014	3 979	1 823	2 156	32	3
		ESCUELA FRAY CASIANO DE MADRID	10	5 840	2 814	2 790	771	2 019	20	4
	CHIRA	ESCUELA ISLA DE CHIRA	1	485	272	270	117	153	2	0
		ESCUELA BOCANA	1	377	252	250	16	234	1	1
		ESCUELA PUERTO PALITO	1	352	217	215	47	168	2	0
	ACAPULCO	ESCUELA JORGE BORBÓN CASTRO	2	960	572	565	295	270	6	1
		ESCUELA SAN RAFAEL DE ACAPULCO	1	54	25	25	18	7	0	0
	EL ROBLE	ESCUELA EL ROBLE	12	6 924	4 717	4 678	2 764	1 914	31	8
		CENTRO PENITENCIARIO EL ROBLE	2	634	193	189	68	121	3	1
		ESCUELA EL CHAGUITE	4	2 410	1 237	1 227	453	774	9	1
		ESCUELA JOSÉ JOAQUÍN MORA PORRAS	3	1 510	844	837	349	488	5	2
		CENTRO PENITENCIARIO EL ROBLE INDICIADOS	1	70	29	27	15	12	2	0
	ARANCIBIA	ESCUELA OJO DE AGUA	1	132	98	97	58	39	1	0
		INMUEBLE PRESTADO AL MEP ESCUELA BAJO CALIENTE	1	235	137	136	79	57	0	1
		ESCUELA CORAZÓN DE JESÚS	1	171	134	133	53	80	1	0
CANTÓN ESPARZA	ESPÍRITU SANTO	ESCUELA ARTURO TORRES MARTÍNEZ	15	8 865	6 010	5 965	3 384	2 581	37	8
		ESCUELA EL MOJÓN	4	1 902	1 109	1 101	485	616	7	1
		ESCUELA MARAÑONAL	5	2 740	1 946	1 910	1 042	868	26	10
	SAN JUAN GRANDE	ESCUELA ANTONIO VALLERRIESTRA	3	1 749	958	945	350	595	13	0
		ESCUELA ROSARIO VÁSQUEZ MONGE	2	846	539	537	293	244	1	1
		HOGAR DE ANCIANOS CARLOS VENEGAS	1	27	13	11	7	4	1	1
	MACACONA	ESCUELA HERIBERTO ZELEDÓN RODRÍGUEZ	5	2 715	1 825	1 806	867	939	15	4
		ESCUELA BRUSELAS	1	253	149	141	54	87	8	0
	SAN RAFAEL	ESCUELA JUAN RAFAEL JIMÉNEZ	1	448	287	285	155	130	2	0
		ESCUELA MARATÓN	1	138	105	105	87	18	0	0
		ESCUELA EL BARÓN	1	451	328	324	184	140	3	1
	SAN JERÓNIMO	ESCUELA PEÑA BLANCA	1	103	77	75	56	19	1	1
		ESCUELA MESETAS ABAJO	1	65	41	41	17	24	0	0
		ESCUELA GIL GONZÁLEZ DÁVILA	1	348	234	233	82	151	1	0
		ESCUELA CERRILLOS	1	146	86	85	48	37	1	0

CUADRO 3.24 PUNTARENAS: JUNTAS, ELECTORADO, PARTICIPACIÓN, VOTOS POR PARTIDO, NULOS Y BLANCOS, PARA PRESIDENCIA Y VICEPRESIDENCIAS DE LA REPÚBLICA, SEGÚN CANTÓN, DISTRITO ADMINISTRATIVO Y CENTRO DE VOTACIÓN
ELECCIONES 1 DE ABRIL 2018

CANTÓN	DISTRITO ADMINISTRATIVO	CENTRO DE VOTACIÓN	JUNTAS	ELECTORADO	VOTOS RECIBIDOS					
					TOTAL GENERAL	VOTOS VÁLIDOS			NULOS	BLANCOS
						TOTAL	ACCIÓN CIUDADANA	RESTAURACIÓN NACIONAL		
CANTÓN ESPARZA	CALDERA	ESCUELA DIEGO DE ARTIEDA	1	83	54	53	29	24	1	0
		ESCUELA MATA LIMÓN	1	553	318	309	93	216	9	0
		ESCUELA SALINAS	2	1 039	571	567	157	410	3	1
		ESCUELA TIVIVES	1	127	73	73	17	56	0	0
CANTÓN BUENOS AIRES	BUENOS AIRES	ESCUELA LÍDER ROGELIO FERNÁNDEZ	12	7 232	4 064	3 997	1 771	2 226	56	11
		ESCUELA SAN LUIS	1	284	145	144	27	117	0	1
		ESCUELA ARTURO TINOCO JIMÉNEZ	1	432	234	225	104	121	8	1
		ESCUELA UJARRAS	2	895	409	401	133	268	7	1
		ESCUELA PARAÍSO	1	147	89	88	13	75	1	0
		ESCUELA BAJO LAS BRISAS	2	791	354	350	73	277	4	0
		ESCUELA BOLAS DE KRUGRA	1	377	210	204	76	128	5	1
		ESCUELA OLAN	1	69	29	29	23	6	0	0
		ESCUELA EL PUENTE	1	339	87	86	11	75	0	1
		ESCUELA VILLA HERMOSA	1	238	98	97	30	67	1	0
		ESCUELA EL CEIBO	1	437	217	215	65	150	2	0
		ESCUELA SAN CARLOS	2	656	391	379	107	272	10	2
		ESCUELA SANTA CRUZ	6	3 543	1 877	1 842	554	1 288	26	9
		ESCUELA PALMITAL	1	118	54	53	24	29	0	1
	VOLCÁN	ESCUELA VOLCÁN	2	1 204	661	649	254	395	11	1
		ESCUELA EL PEJE	1	613	346	339	110	229	7	0
		ESCUELA CORDONCILLO	1	369	190	188	69	119	2	0
		ESCUELA CONVENTO	1	525	272	272	101	171	0	0
	POTRERO GRANDE	ESCUELA POTRERO GRANDE	2	1 033	502	496	162	334	3	3
		ESCUELA JABILLO	1	402	198	194	100	94	2	2
		ESCUELA LAS VUELTAS	1	308	147	142	54	88	3	2
		ESCUELA LA LUCHA	1	426	234	232	50	182	2	0
		ESCUELA TERRABA	1	568	368	358	124	234	6	4
		ESCUELA SAN RAFAEL DE CABAGRA	2	836	422	418	88	330	4	0
		ESCUELA CLAVERA	1	58	30	29	14	15	1	0
		ESCUELA CAPRI	1	291	173	171	27	144	2	0
		ESCUELA SAN ANTONIO	1	300	136	132	35	97	2	2
	BORUCA	ESCUELA DORIS Z STONE	2	1 202	655	647	426	221	7	1
		ESCUELA REY CURRE	1	378	226	226	124	102	0	0
		ESCUELA CAJON	1	246	80	79	32	47	0	1
		ESCUELA LA SHAMBA	1	187	84	84	23	61	0	0
		ESCUELA LAS PILAS	1	139	55	52	27	25	3	0

CUADRO 3.24 PUNTARENAS: JUNTAS, ELECTORADO, PARTICIPACIÓN, VOTOS POR PARTIDO, NULOS Y BLANCOS, PARA PRESIDENCIA Y VICEPRESIDENCIAS DE LA REPÚBLICA, SEGÚN CANTÓN, DISTRITO ADMINISTRATIVO Y CENTRO DE VOTACIÓN
ELECCIONES 1 DE ABRIL 2018

CANTÓN	DISTRITO ADMINISTRATIVO	CENTRO DE VOTACIÓN	JUNTAS	ELECTORADO	VOTOS RECIBIDOS					
					TOTAL GENERAL	VOTOS VÁLIDOS			NULOS	BLANCOS
						TOTAL	ACCIÓN CIUDADANA	RESTAURACIÓN NACIONAL		
CANTÓN BUENOS AIRES	PILAS	ESCUELA CONCEPCIÓN	1	425	247	246	136	110	0	1
		ESCUELA BIJAGUAL	1	460	209	209	34	175	0	0
		ESCUELA SAN VICENTE Y LAS GRANADINAS	1	132	69	65	25	40	3	1
	COLINAS	ESCUELA COLINAS MAÍZ DE LOS UVA	1	341	176	174	114	60	2	0
		ESCUELA GUAGARAL	1	234	145	140	110	30	2	3
		ESCUELA MAÍZ DE LOS BORUCAS	1	344	168	163	79	84	4	1
	CHÁNGUENA	ESCUELA CHANGUENA	1	261	143	140	56	84	2	1
		ESCUELA PILÓN	1	464	233	227	77	150	4	2
		ESCUELA VEGAS DEL RÍO CHANGUENA	1	103	30	30	18	12	0	0
		ESCUELA LA BONGA	1	268	167	165	39	126	1	1
		ESCUELA PARAÍSO DE CHANGUENA	1	220	90	87	37	50	1	2
		ESCUELA SAN LUIS DE RÍO LIMÓN	1	49	19	19	2	17	0	0
		ESCUELA EL CACIQUE	1	58	22	20	3	17	2	0
		ESCUELA CAÑO BRAVO	1	131	57	55	14	41	2	0
	BIOLLEY	ESCUELA LOS NARANJOS	1	234	107	107	61	46	0	0
		ESCUELA LA PUNA	1	181	97	95	25	70	2	0
		ESCUELA COLORADO	1	528	297	296	168	128	1	0
		ESCUELA JUAN RAFAEL MORA PORRAS	2	682	328	322	134	188	6	0
	BRUNKA	ESCUELA SAN RAFAEL DE BRUNKA	2	805	404	399	221	178	4	1
		ESCUELA SANTA MARTA	2	1 091	686	668	231	437	12	6
		ESCUELA CAÑAS	1	321	161	161	59	102	0	0
CANTÓN MONTES DE ORO	MIRAMAR	ESCUELA JOSÉ MARÍA ZELEDÓN	9	4 861	3 411	3 389	1 939	1 450	18	4
		ESCUELA ZAGALA VIEJA	1	215	113	112	61	51	1	0
		ESCUELA GREGORIO PRENDAS	1	75	45	45	31	14	0	0
		ESCUELA TAJO ALTO	1	139	106	106	55	51	0	0
		HOGAR DE ANCIANOS FRAY CASIANO DE MADRID	1	39	21	21	12	9	0	0
		ESCUELA LINDA VISTA	3	1 375	976	961	437	524	12	3
	LA UNIÓN	ESCUELA SAN BUENAVENTURA	1	194	102	100	44	56	1	1
		ESCUELA PALMITAL	1	268	186	178	109	69	6	2
		ESCUELA CEDRAL	1	337	234	233	121	112	1	0
		ESCUELA LAGUNA	1	167	125	125	36	89	0	0
	SAN ISIDRO	ESCUELA CIRUELAS	1	62	30	30	24	6	0	0
		ESCUELA SAN ISIDRO	2	1 243	869	858	485	373	10	1
		ESCUELA SANTA ROSA	3	1 266	817	808	405	403	8	1

CUADRO 3.24 PUNTARENAS: JUNTAS, ELECTORADO, PARTICIPACIÓN, VOTOS POR PARTIDO, NULOS Y BLANCOS, PARA PRESIDENCIA Y VICEPRESIDENCIAS DE LA REPÚBLICA, SEGÚN CANTÓN, DISTRITO ADMINISTRATIVO Y CENTRO DE VOTACIÓN
ELECCIONES 1 DE ABRIL 2018

CANTÓN	DISTRITO ADMINISTRATIVO	CENTRO DE VOTACIÓN	JUNTAS	ELECTORADO	VOTOS RECIBIDOS					
					TOTAL GENERAL	VOTOS VÁLIDOS			NULOS	BLANCOS
						TOTAL	ACCIÓN CIUDADANA	RESTAURACIÓN NACIONAL		
CANTÓN OSA	PUERTO CORTÉS	ESCUELA NIEBOROWSKY	6	3 217	1 718	1 696	772	924	20	2
		ESCUELA CORONADO	2	731	364	361	109	252	3	0
		ESCUELA TORTUGA	1	498	311	306	48	258	5	0
		ESCUELA SAN BUENAVENTURA	1	318	177	176	51	125	1	0
		ESCUELA OJO DE AGUA	3	1 284	716	704	308	396	12	0
		ESCUELA BALZAR	1	116	58	58	21	37	0	0
	PALMAR	ESCUELA EDUARDO GARNIER	6	3 124	1 755	1 737	730	1 007	16	2
		ESCUELA ONCE DE ABRIL	3	1 536	790	777	305	472	10	3
		ESCUELA SANTA EDUVIGES	1	343	227	224	48	176	2	1
		ESCUELA LEONOR CHINCHILLA	2	690	348	347	99	248	1	0
		ESCUELA FINCA SEIS ONCE	2	1 085	594	588	187	401	5	1
		ESCUELA FINCA DOS CUATRO	1	352	157	155	37	118	0	2
		ESCUELA CAÑA BLANCAL	1	211	110	108	42	66	2	0
		ESCUELA EL PROGRESO	1	121	54	54	13	41	0	0
		HOGAR DE ANCIANOS PALMAR SUR	1	43	22	22	7	15	0	0
	SIERPE	ESCUELA SIERPE	2	881	416	412	106	306	4	0
		ESCUELA MOGOS	1	107	40	39	9	30	1	0
		ESCUELA SABALO	1	67	44	44	2	42	0	0
		ESCUELA RINCÓN DE OSA	1	252	109	109	32	77	0	0
		ESCUELA CHOCUACO	1	122	72	69	18	51	2	1
		ESCUELA MIRAMAR	1	101	39	38	12	26	1	0
		ESCUELA JALACA	1	131	67	67	16	51	0	0
		ESCUELA FINCA GUANACASTE	1	122	77	76	16	60	1	0
	BAHÍA BALLENA	SALÓN COMUNAL DOMINICALITO	2	670	372	367	110	257	3	2
		ESCUELA FLOR DE BAHÍA	4	1 919	1 038	1 031	420	611	5	2
	PIEDRAS BLANCAS	ESCUELA MARÍA ROSA DE GAMEZ	2	1 211	610	600	175	425	8	2
		ESCUELA LA GUARIA	1	313	198	196	59	137	2	0
		ESCUELA LA NAVIDAD	1	294	169	166	67	99	2	1
		ESCUELA VENECIA	2	1 150	551	542	175	367	8	1
		ESCUELA SINAI	1	103	56	54	18	36	1	1
	BAHIA DRAKE	ESCUELA DRAKE	1	599	280	277	87	190	3	0
		ESCUELA RIYITO DE SIERPE	1	76	39	37	16	21	0	2
		ESCUELA RANCHO QUEMADO	1	121	72	70	18	52	1	1
		ESCUELA CURIME	1	213	105	103	36	67	2	0
		SALÓN COMUNAL ALTO LAGUNA	1	89	53	51	14	37	2	0

CUADRO 3.24 PUNTARENAS: JUNTAS, ELECTORADO, PARTICIPACIÓN, VOTOS POR PARTIDO, NULOS Y BLANCOS, PARA PRESIDENCIA Y VICEPRESIDENCIAS DE LA REPÚBLICA, SEGÚN CANTÓN, DISTRITO ADMINISTRATIVO Y CENTRO DE VOTACIÓN
ELECCIONES 1 DE ABRIL 2018

CANTÓN	DISTRITO ADMINISTRATIVO	CENTRO DE VOTACIÓN	JUNTAS	ELECTORADO	VOTOS RECIBIDOS					
					TOTAL GENERAL	VOTOS VÁLIDOS			NULOS	BLANCOS
						TOTAL	ACCIÓN CIUDADANA	RESTAURACIÓN NACIONAL		
CANTÓN QUEPOS	QUEPOS	ESCUELA REPÚBLICA DE COREA	8	4 283	2 521	2 503	1 374	1 129	15	3
		ESCUELA CERRITOS	1	299	191	189	37	152	2	0
		ESCUELA FINCA DAMAS	1	506	296	292	122	170	4	0
		ESCUELA CERROS	2	978	543	538	140	398	3	2
		ESCUELA RONCADOR	1	577	278	278	82	196	0	0
		ESCUELA FINCA MARITIMA	1	163	81	78	22	56	2	1
		ESCUELA PAQUITA	2	1 036	591	580	284	296	10	1
		ESCUELA EL ESTADIO	7	3 738	2 038	2 029	800	1 229	9	0
		ESCUELA MANUEL ANTONIO	3	1 273	727	716	372	344	10	1
		ESCUELA MARIA LUISA DE CASTRO(BOCA VIEJA)	2	1 192	670	666	368	298	3	1
		ESCUELA EL COCAL	1	569	263	262	63	199	0	1
		HOGAR DE ANCIANOS SAN FRANCISCO DE ASIS	1	20	15	13	8	5	2	0
	SAVEGRE	ESCUELA EL PASITO	1	158	79	79	33	46	0	0
		ESCUELA JUAN BAUTISTA SANTAMARIA	1	619	341	338	148	190	3	0
		ESCUELA SANTA MARTA	1	476	309	300	111	189	5	4
		ESCUELA PUNTO DE MIRA	1	72	47	47	14	33	0	0
		ESCUELA DOS BOCAS	1	75	39	37	18	19	2	0
		ESCUELA TIERRAS MORENAS	1	62	26	26	16	10	0	0
		ESCUELA EL SILENCIO	1	414	248	247	68	179	1	0
		ESCUELA SANTO DOMINGO	1	139	89	87	35	52	0	2
		ESCUELA PORTALÓN	1	320	199	198	114	84	1	0
	NARANJITO	ESCUELA PORTÓN DE NARANJO	2	1 046	658	656	319	337	2	0
		ESCUELA VILLA NUEVA	1	515	322	320	147	173	1	1
		ESCUELA LONDRES	2	784	423	417	119	298	4	2
		ESCUELA SAVEGRE	1	281	103	101	24	77	1	1
CANTÓN GOLFITO	GOLFITO	ESCUELA CENTRAL SAN JOSÉ	7	4 088	2 009	1 986	1 121	865	22	1
		ESCUELA LA FLORIDA	1	126	23	23	12	11	0	0
		ESCUELA LA MONA	4	2 445	1 083	1 061	435	626	20	2
		ESCUELA KILOMETRO DIECISEIS	1	410	184	182	116	66	1	1
		ESCUELA PLAYA CACAO	1	124	32	32	16	16	0	0
		ESCUELA RESIDENCIAL UREÑA	2	1 222	594	583	268	315	7	4
		ESCUELA KILOMETRO VEINTE	1	442	234	230	113	117	3	1
		HOGAR DE ANCIANOS GOLFITO	1	23	15	15	11	4	0	0
	PUERTO JIMÉNEZ	ESCUELA SATURNINO CEDEÑO CEDEÑO	5	2 453	1 403	1 384	710	674	16	3
		ESCUELA LA INDEPENDENCIA	3	1 817	880	860	318	542	17	3
		ESCUELA CAÑAZA	2	1 123	557	551	144	407	4	2

CUADRO 3.24 PUNTARENAS: JUNTAS, ELECTORADO, PARTICIPACIÓN, VOTOS POR PARTIDO, NULOS Y BLANCOS, PARA PRESIDENCIA Y VICEPRESIDENCIAS DE LA REPÚBLICA, SEGÚN CANTÓN, DISTRITO ADMINISTRATIVO Y CENTRO DE VOTACIÓN
ELECCIONES 1 DE ABRIL 2018

CANTÓN	DISTRITO ADMINISTRATIVO	CENTRO DE VOTACIÓN	JUNTAS	ELECTORADO	VOTOS RECIBIDOS					
					TOTAL GENERAL	VOTOS VÁLIDOS			NULOS	BLANCOS
						TOTAL	ACCIÓN CIUDADANA	RESTAURACIÓN NACIONAL		
CANTÓN GOLFITO	GUAYCARÁ	ESCUELA BOCA GALLARDO	2	701	400	399	149	250	1	0
		AULAS DE CATEQUESIS LA CARBONERA	1	82	30	29	13	16	1	0
		ESCUELA ELOY MORUA CARRILLO	2	1 150	587	577	180	397	8	2
		ESCUELA CENTRAL RÍO CLARO	11	6 153	3 343	3 281	1 201	2 080	50	12
		ESCUELA LLANO BONITO	1	88	32	32	11	21	0	0
		ESCUELA UNIÓN DE COTO	1	70	27	27	0	27	0	0
		ESCUELA VALLE LOS CEDROS	1	61	33	33	12	21	0	0
		ESCUELA CARACOL NORTE	1	157	73	72	27	45	1	0
		ESCUELA VIQUILLAS DOS	2	767	450	437	141	296	13	0
		ESCUELA LA LUCHA	1	149	91	89	21	68	2	0
		ESCUELA SAN RAMÓN	2	1 060	619	615	207	408	4	0
		ESCUELA FINCA CINCUENTA Y CUATRO	1	492	248	247	46	201	1	0
	PAVÓN	ESCUELA LÍDER COMTE	2	878	399	394	123	271	4	1
		ESCUELA PUNTA ZANCUDO	1	250	114	111	57	54	2	1
		ESCUELA LA FORTUNA	1	92	42	42	23	19	0	0
		ESCUELA LA VIRGEN	1	414	166	163	83	80	3	0
		ESCUELA PUNTA DE BANCO	1	275	157	156	62	94	1	0
		ESCUELA BAHÍA DE PAVÓN	1	421	229	227	101	126	0	2
		ESCUELA LA PEÑA	1	201	35	35	6	29	0	0
		ESCUELA ALTOS DE GUAYMI	1	216	131	130	14	116	1	0
		ESCUELA ALTO COMTE	1	282	135	134	24	110	1	0
		ESCUELA CENTRO EDUCATIVO EL PROGRESO	1	221	143	139	44	95	3	1
		ESCUELA LA ESCUADRA	1	369	193	190	83	107	3	0
		ESCUELA LAS GEMELAS	1	390	245	243	41	202	2	0
		ESCUELA EL MANZANO	1	351	154	150	74	76	4	0
CANTÓN COTO BRUS	SAN VITO	ESCUELA MARÍA AUXILIADORA	6	3 354	2 044	2 020	1 199	821	18	6
		ESCUELA BAJO REYES	1	538	305	303	153	150	1	1
		ESCUELA LOURDES	2	980	517	510	273	237	5	2
		ESCUELA LA AMISTAD	1	321	220	217	148	69	3	0
		ESCUELA ADELE CLARINI	1	548	376	372	214	158	4	0
		ESCUELA LINDA VISTA	1	422	291	290	176	114	1	0
		SALÓN COMUNAL AGUAS CLARAS	2	890	565	561	311	250	2	2
		ESCUELA LA MARAVILLA	1	181	125	125	72	53	0	0
		ESCUELA CANADÁ	3	1 389	859	846	436	410	11	2
		HOGAR DE ANCIANOS COTO BRUS	1	24	14	14	3	11	0	0
		ESCUELA LA ISLA	1	524	299	297	115	182	1	1

CUADRO 3.24 PUNTARENAS: JUNTAS, ELECTORADO, PARTICIPACIÓN, VOTOS POR PARTIDO, NULOS Y BLANCOS, PARA PRESIDENCIA Y VICEPRESIDENCIAS DE LA REPÚBLICA, SEGÚN CANTÓN, DISTRITO ADMINISTRATIVO Y CENTRO DE VOTACIÓN
ELECCIONES 1 DE ABRIL 2018

CANTÓN	DISTRITO ADMINISTRATIVO	CENTRO DE VOTACIÓN	JUNTAS	ELECTORADO	VOTOS RECIBIDOS					
					TOTAL GENERAL	VOTOS VÁLIDOS			NULOS	BLANCOS
						TOTAL	ACCIÓN CIUDADANA	RESTAURACIÓN NACIONAL		
CANTÓN COTO BRUS	SABALITO	ESCUELA GONZALO ACUÑA	6	3 529	1 725	1 709	883	826	15	1
		ESCUELA SAN MIGUEL	2	1 104	493	479	230	249	12	2
		ESCUELA LAS MELLIZAS	1	497	241	237	98	139	4	0
		ESCUELA LA LUCHA	2	782	432	420	198	222	10	2
		ESCUELA LOS ÁNGELES	1	173	114	110	63	47	3	1
		ESCUELA SAN ANTONIO	2	879	504	496	244	252	5	3
		ESCUELA SANTA TERESITA	1	165	80	78	42	36	1	1
		ESCUELA SAN RAMÓN	1	616	393	388	122	266	5	0
	AGUA BUENA	ESCUELA FEDERICO GUTIÉRREZ BRAUN	4	2 384	1 461	1 434	828	606	20	7
		ESCUELA CAÑAS GORDAS	2	686	318	311	196	115	6	1
		ESCUELA COPAL	1	272	185	181	122	59	4	0
		ESCUELA SAN FRANCISCO	2	785	441	429	256	173	8	4
		ESCUELA CONCEPCIÓN	1	187	108	106	55	51	2	0
		ESCUELA SANTA CECILIA	1	230	123	121	60	61	2	0
		ESCUELA CAMPO TRES	1	506	301	297	169	128	4	0
	LIMONCITO	ESCUELA LIMONCITO	1	193	110	109	58	51	1	0
		ESCUELA LA UNIÓN	1	369	219	216	126	90	3	0
		ESCUELA VEINTITRES DE MAYO	1	361	221	221	140	81	0	0
		ESCUELA SABANILLAS	1	527	322	320	154	166	2	0
		ESCUELA ROBERTO SANDI AZOFEIFA	1	92	52	51	34	17	1	0
		ESCUELA SAN GERARDO	1	113	75	73	31	42	2	0
		ESCUELA SANTA RITA	1	314	192	189	117	72	2	1
		ESCUELA NGOBEGUE	2	1 049	523	513	166	347	9	1
	PITTIER	ESCUELA ALTO MONTERREY	1	79	51	48	11	37	1	2
		ESCUELA FILA MENDEZ	1	381	216	216	78	138	0	0
		ESCUELA SANTA ELENA	1	522	280	278	139	139	1	1
		ESCUELA AGUAS CALIENTES	1	240	136	131	68	63	5	0
		ESCUELA KAMAKIRI	1	214	105	103	46	57	1	1
		ESCUELA PALMIRA	1	336	206	194	64	130	9	3
	GUTIÉRREZ BRAUN	ESCUELA JAIME GUTIÉRREZ BRAUN	2	694	407	400	216	184	5	2
		ESCUELA FILA GUINEA	1	507	343	339	137	202	4	0
		ESCUELA FILA TRUCHO	1	284	188	181	44	137	5	2
		ESCUELA SAN LUIS	1	445	214	210	95	115	3	1
		ESCUELA LAS BRISAS	2	811	488	476	229	247	8	4
		ESCUELA EL ROBLE	1	426	260	251	109	142	6	3

CUADRO 3.24 PUNTARENAS: JUNTAS, ELECTORADO, PARTICIPACIÓN, VOTOS POR PARTIDO, NULOS Y BLANCOS, PARA PRESIDENCIA Y VICEPRESIDENCIAS DE LA REPÚBLICA, SEGÚN CANTÓN, DISTRITO ADMINISTRATIVO Y CENTRO DE VOTACIÓN
ELECCIONES 1 DE ABRIL 2018

CANTÓN	DISTRITO ADMINISTRATIVO	CENTRO DE VOTACIÓN	JUNTAS	ELECTORADO	VOTOS RECIBIDOS					
					TOTAL GENERAL	VOTOS VÁLIDOS			NULOS	BLANCOS
						TOTAL	ACCIÓN CIUDADANA	RESTAURACIÓN NACIONAL		
CANTÓN PARRITA	PARRITA	ESCUELA OFICIAL DE PARRITA	3	1 636	879	872	407	465	7	0
		ESCUELA ESTERILLOS OESTE	1	468	233	231	139	92	2	0
		ESCUELA GUAPINOL NORTE	1	157	86	84	51	33	1	1
		ESCUELA SARDINAL SUR	1	169	103	100	28	72	3	0
		ESCUELA LAS BRISAS	4	2 113	1 267	1 252	465	787	14	1
		ESCUELA LOS ÁNGELES	2	684	460	454	192	262	4	2
		ESCUELA EL TIGRE	2	1 109	558	548	194	354	6	4
		ESCUELA LA CHIRRACA	1	91	61	61	53	8	0	0
		ESCUELA PLAYON SAN ISIDRO	1	177	100	99	53	46	1	0
		ESCUELA SARDINAL	1	168	97	93	37	56	2	2
		ESCUELA JUNTA DE CACAO	1	269	166	165	41	124	1	0
		ESCUELA LAS VUELTAS	1	188	127	125	72	53	2	0
		ESCUELA FINCA POCARES	1	140	84	83	42	41	1	0
		ESCUELA PALO SECO	1	400	204	200	99	101	3	1
		ESCUELA SAN RAFAEL NORTE	1	417	247	245	108	137	2	0
		ESCUELA DAMITAS	1	539	280	277	110	167	3	0
		ESCUELA ISLA DAMAS NUMERO DOS	1	36	9	9	4	5	0	0
		ESCUELA DE PIRRIS	1	83	45	45	34	11	0	0
		ESCUELA EL BAMBU DE PARRITA	1	78	45	43	20	23	2	0
		ESCUELA LA VASCONIA	1	225	120	117	53	64	3	0
		ESCUELA ESTERILLOS ANEXA DE PARRITA	1	255	137	137	64	73	0	0
		ESCUELA LA JULIETA DE PARRITA	3	1 790	1 164	1 155	606	549	7	2
		ESCUELA PLAYON SUR	1	376	178	177	95	82	1	0
		ESCUELA PLAYA LA PALMA	1	289	160	159	85	74	1	0
		LICEO RURAL EL CARMEN PARRITA	1	195	114	110	71	39	3	1
CANTÓN CORREDORES	CORREDOR	LICEO CIUDAD NEILY	12	6 673	3 853	3 815	1 650	2 165	31	7
		ESCUELA CAMPO DOS Y MEDIO	1	163	89	89	48	41	0	0
		ESCUELA SAN RAFAEL NORTE	1	261	156	152	55	97	4	0
		ESCUELA COTO CUARENTA Y DOS	1	377	221	219	42	177	2	0
		ESCUELA CENTRAL COTO CUARENTA Y SIETE	3	1 335	726	721	281	440	4	1
		ESCUELA LAS VEGAS ABROJO NORTE	1	643	341	335	75	260	6	0
		ESCUELA LA CAMPIÑA	1	444	267	266	119	147	1	0
		ESCUELA LOS PLANES	1	172	67	67	41	26	0	0
		ESCUELA SANTA MARTA	3	1 607	950	932	276	656	18	0
		ESCUELA RIO BONITO	1	155	79	79	41	38	0	0
		ESCUELA LA FORTUNA	2	893	492	484	193	291	6	2

CUADRO 3.24 PUNTARENAS: JUNTAS, ELECTORADO, PARTICIPACIÓN, VOTOS POR PARTIDO, NULOS Y BLANCOS, PARA PRESIDENCIA Y VICEPRESIDENCIAS DE LA REPÚBLICA, SEGÚN CANTÓN, DISTRITO ADMINISTRATIVO Y CENTRO DE VOTACIÓN
ELECCIONES 1 DE ABRIL 2018

CANTÓN	DISTRITO ADMINISTRATIVO	CENTRO DE VOTACIÓN	JUNTAS	ELECTORADO	VOTOS RECIBIDOS					
					TOTAL GENERAL	VOTOS VÁLIDOS			NULOS	BLANCOS
						TOTAL	ACCIÓN CIUDADANA	RESTAURACIÓN NACIONAL		
CANTÓN CORREDORES		ESCUELA ABROJO GUAYMI	1	283	142	141	9	132	1	0
		ESCUELA RÍO NUEVO	3	1 676	944	938	313	625	3	3
		HOGAR DE ANCIANOS NEILY	1	33	22	21	13	8	1	0
	LA CUESTA	ESCUELA JUAN LARA ALFARO	6	3 411	1 633	1 608	648	960	13	12
		ESCUELA PASO CANOAS	5	2 951	1 250	1 230	490	740	16	4
		ESCUELA BARRIO NUEVO	2	812	403	394	116	278	6	3
		ESCUELA COLORADO	1	489	235	231	54	177	2	2
	CANOAS	ESCUELA LA MARIPOSA	1	269	163	158	53	105	1	4
		ESCUELA SAN MARTÍN	1	483	248	245	73	172	3	0
		ESCUELA DARIZARA	3	1 540	818	808	286	522	9	1
		AULAS DE CATEQUESIS CAPILLA SAN JORGE	5	2 489	1 161	1 153	322	831	7	1
		ESCUELA LAUREL	4	2 410	1 275	1 258	359	899	12	5
		ESCUELA BELLA LUZ	2	1 227	622	605	200	405	14	3
		ESCUELA LA LIBERTAD	1	461	285	283	65	218	1	1
	LAUREL	ESCUELA LA NUBIA	1	275	170	165	64	101	5	0
		ESCUELA CARACOL DE LA VACA	1	427	223	218	52	166	4	1
		ESCUELA VEREH	1	401	199	196	44	152	2	1
		ESCUELA VEGAS DE RÍO LA VACA (NIBIRIBOTDA)	1	189	97	97	20	77	0	0
		ESCUELA FINCA NARANJO	3	1 614	864	855	284	571	6	3
CANTÓN GARABITO		ESCUELA JACÓ	7	4 172	2 286	2 260	1 377	883	17	9
		ESCUELA HERRADURA	5	2 709	1 406	1 390	725	665	15	1
	JACÓ	ESCUELA PUEBLO NUEVO	1	167	90	90	48	42	0	0
		ESCUELA POCHOTAL	1	207	81	76	49	27	2	3
		ESCUELA QUEBRADA AMARILLA	1	509	220	215	126	89	4	1
		ESCUELA TÁRCOLES	2	1 136	544	536	257	279	7	1
	TÁRCOLES	ESCUELA QUEBRADA DE GANADO	3	1 778	1 066	1 048	633	415	16	2
		ESCUELA LAGUNILLAS	2	1 093	508	504	317	187	4	0

FUENTE: Tribunal Supremo de Elecciones.

CUADRO 3.25 LIMÓN: JUNTAS, ELECTORADO, PARTICIPACIÓN, VOTOS POR PARTIDO, NULOS Y BLANCOS, PARA PRESIDENCIA Y VICEPRESIDENCIAS DE LA REPÚBLICA, SEGÚN CANTÓN, DISTRITO ADMINISTRATIVO Y CENTRO DE VOTACIÓN
ELECCIONES 1 DE ABRIL 2018

CANTÓN	DISTRITO ADMINISTRATIVO	CENTRO DE VOTACIÓN	JUNTAS	ELECTORADO	VOTOS RECIBIDOS					
					TOTAL GENERAL	VOTOS VÁLIDOS			NULOS	BLANCOS
						TOTAL	ACCIÓN CIUDADANA	RESTAURACIÓN NACIONAL		
CANTÓN LIMÓN	LIMÓN	ESCUELA RAFAEL YGLESIAS CASTRO	11	6 427	3 366	3 297	1 636	1 661	57	12
		ESCUELA BALVANERO VARGAS MOLINA	7	4 140	2 049	2 023	717	1 306	21	5
		ESCUELA MOÍN	1	586	252	242	119	123	9	1
		ESCUELA MARGARITA ROJAS ZUÑIGA	8	4 508	2 518	2 479	1 064	1 415	35	4
		ESCUELA LOS CORALES	10	5 518	3 206	3 154	1 559	1 595	45	7
		ESCUELA LOS LIRIOS	9	5 338	2 598	2 561	702	1 859	34	3
		ESCUELA SANTA ROSA	1	265	128	127	46	81	1	0
		ESCUELA SANTA EDUVIGES	5	2 512	1 401	1 371	750	621	25	5
		ESCUELA VILLA DEL MAR UNO	5	2 478	1 318	1 297	405	892	19	2
		ESCUELA LA COLINA	11	6 499	3 398	3 353	1 132	2 221	38	7
		ESCUELA ATILIA MATA FRESES	5	2 802	1 568	1 536	655	881	30	2
		ESCUELA VALLE LA AURORA	1	301	147	146	33	113	1	0
		HOGAR DE ANCIANOS VICTOR CASCO TORRES	1	27	15	14	8	6	1	0
		ESCUELA PROYECTO PACUARE	9	5 185	2 648	2 589	901	1 688	48	11
		ESCUELA PORTETE CANGREJOS	1	553	325	316	159	157	7	2
	VALLE LA ESTRELLA	ESCUELA LA COLONIA	2	742	437	431	180	251	5	1
		ESCUELA PENSHURT	2	950	461	450	147	303	10	1
		ESCUELA VESTA	1	490	211	204	40	164	6	1
		ESCUELA SAN ÁNDRES	3	1 704	807	798	120	678	8	1
		ESCUELA BOCUARE	1	230	147	143	52	91	3	1
		ESCUELA VALLE DE LAS ROSAS	2	828	463	455	103	352	6	2
		ESCUELA EL PROGRESO	2	686	362	357	96	261	4	1
		ESCUELA SAN RAFAEL	1	340	226	222	44	178	2	2
		ESCUELA PANDORA OESTE	1	584	298	286	55	231	9	3
		ESCUELA LA GUARIA	3	1 314	701	689	224	465	10	2
		ESCUELA ALTO CWEN	1	417	203	189	20	169	13	1
		ESCUELA XIQUIARI	1	562	169	161	13	148	7	1
		ESCUELA SINOLI	1	202	69	66	1	65	3	0
		ESCUELA CONCEPCIÓN	1	573	285	279	41	238	5	1
		ESCUELA ALMIRANTE	1	379	206	194	76	118	12	0
		ESCUELA GAVILÁN	2	717	377	373	11	362	4	0
		ESCUELA JAKKUE (SITIO HILDA PARTE ESTE)	1	50	20	19	12	7	1	0
	RÍO BLANCO	ESCUELA LIVERPOOL	6	3 105	1 506	1 486	375	1 111	18	2
		ESCUELA RÍO BLANCO	2	849	465	459	148	311	4	2
		ESCUELA LAS BRISAS	1	147	100	99	25	74	1	0
		ESCUELA BUFFALO	2	694	356	352	116	236	3	1
		ESCUELA SANTA RITA	1	220	135	131	38	93	4	0

CUADRO 3.25 LIMÓN: JUNTAS, ELECTORADO, PARTICIPACIÓN, VOTOS POR PARTIDO, NULOS Y BLANCOS, PARA PRESIDENCIA Y VICEPRESIDENCIAS DE LA REPÚBLICA, SEGÚN CANTÓN, DISTRITO ADMINISTRATIVO Y CENTRO DE VOTACIÓN
ELECCIONES 1 DE ABRIL 2018

CANTÓN	DISTRITO ADMINISTRATIVO	CENTRO DE VOTACIÓN	JUNTAS	ELECTORADO	VOTOS RECIBIDOS					
					TOTAL GENERAL	VOTOS VÁLIDOS			NULOS	BLANCOS
						TOTAL	ACCIÓN CIUDADANA	RESTAURACIÓN NACIONAL		
CANTÓN LIMÓN		CENTRO PENITENCIARIO RÍO BLANCO SANDOVAL	2	594	217	205	58	147	9	3
		ESCUELA LOMA LINDA	1	44	16	15	4	11	1	0
	MATAMA	ESCUELA LA BOMBA	2	1 002	548	538	194	344	9	1
		ESCUELA LIDER WESTFALIA	1	223	132	128	53	75	4	0
		ESCUELA BANANITO NORTE	2	1 042	496	487	102	385	4	5
		ESCUELA BEVERLY	3	1 326	678	667	191	476	11	0
		ESCUELA AGUAS ZARCAS	1	300	208	205	37	168	2	1
		ESCUELA DONDONIA DOS	1	271	149	146	31	115	3	0
		ESCUELA RÍO BANANO	2	1 142	588	575	126	449	10	3
CANTÓN POCOCÍ	GUÁPILES	ESCUELA CENTRAL DE GUÁPILES	24	14 069	9 458	9 359	5 247	4 112	82	17
		ESCUELA LA UNIÓN	1	621	348	346	161	185	2	0
		ESCUELA LOS DIAMANTES	6	3 386	2 315	2 294	1 267	1 027	20	1
		ESCUELA LA MARINA	2	740	468	465	150	315	3	0
		ESCUELA BELLA VISTA	2	658	386	385	124	261	1	0
		HOGAR DE ANCIANOS GUÁPILES	1	38	30	28	14	14	1	1
		ESCUELA TORO AMARILLO	6	3 478	2 175	2 156	869	1 287	17	2
	JIMÉNEZ	ESCUELA JIMÉNEZ	7	3 945	2 620	2 598	1 307	1 291	21	1
		ESCUELA ANITA GRANDE	2	1 057	697	688	426	262	8	1
		ESCUELA SUERRE	3	1 291	884	874	455	419	10	0
		ESCUELA BUENOS AIRES SUR	1	455	332	332	170	162	0	0
		ESCUELA SAN MARTÍN	2	1 216	701	692	174	518	8	1
	RITA	ESCUELA LAS PALMITAS	3	1 407	801	793	295	498	8	0
		ESCUELA LÍDER LA RITA	9	5 320	3 407	3 364	1 362	2 002	35	8
		ESCUELA EL JARDÍN	3	1 667	837	827	207	620	10	0
		ESCUELA LAS MERCEDES	2	1 075	692	681	204	477	9	2
		ESCUELA EXCELENCIA TICABÁN	3	1 540	792	790	275	515	2	0
		ESCUELA LA TERESA	3	1 310	780	772	229	543	8	0
		ESCUELA LA PRIMAVERA	2	885	511	507	128	379	3	1
		ESCUELA SANTA ROSA	1	432	264	262	156	106	2	0
		ESCUELA PATIO SAN CRISTOBAL	1	498	276	273	72	201	2	1
	RITA	ESCUELA CEDRAL	1	307	189	186	60	126	2	1
		ESCUELA SAN GERARDO	3	1 484	777	769	229	540	7	1
		ESCUELA LA CARLOTA	1	131	90	89	36	53	1	0
		ESCUELA GUARANI,SAN FRANCISCO CAÑO SECO	1	239	120	120	42	78	0	0
		ESCUELA EL PORVENIR	2	660	441	439	132	307	1	1
		ESCUELA BUENOS AIRES (LACURIA)	1	211	115	114	21	93	1	0
		ESCUELA LIDER ROXANA	7	4 042	2 400	2 375	877	1 498	20	5

CUADRO 3.25 LIMÓN: JUNTAS, ELECTORADO, PARTICIPACIÓN, VOTOS POR PARTIDO, NULOS Y BLANCOS, PARA PRESIDENCIA Y VICEPRESIDENCIAS DE LA REPÚBLICA, SEGÚN CANTÓN, DISTRITO ADMINISTRATIVO Y CENTRO DE VOTACIÓN
ELECCIONES 1 DE ABRIL 2018

CANTÓN	DISTRITO ADMINISTRATIVO	CENTRO DE VOTACIÓN	JUNTAS	ELECTORADO	VOTOS RECIBIDOS					
					TOTAL GENERAL	VOTOS VÁLIDOS			NULOS	BLANCOS
						TOTAL	ACCIÓN CIUDADANA	RESTAURACIÓN NACIONAL		
CANTÓN POCOCÍ	ROXANA	ESCUELA LA MARAVILLA	2	840	373	371	77	294	2	0
		ESCUELA EL CRUCE	1	424	249	246	93	153	2	1
		ESCUELA SAN ANTONIO	5	2 497	1 534	1 520	559	961	13	1
		CENTRO PENITENCIARIO ROXANA MÓDULO A.B.C	2	543	161	159	63	96	2	0
		ESCUELA AGUA FRÍA	1	144	81	81	6	75	0	0
		ESCUELA LLANO BONITO	3	1 581	863	849	189	660	13	1
		CENTRO PENITENCIARIO ROXANA MÓDULO. D. E.	1	422	133	132	60	72	1	0
		CENTRO PENITENCIARIO C.P ROXANA (MÓDULO AGROPECUARIO	1	42	23	23	6	17	0	0
	CARIARI	LICEO CARIARI	15	8 790	5 033	4 983	1 899	3 084	41	9
		ESCUELA HUETAR	3	1 470	779	773	219	554	4	2
		ESCUELA CAMPO CINCO	6	3 329	1 970	1 956	622	1 334	11	3
		ESCUELA LOS ÁNGELES DE CARIARI	3	1 505	941	930	264	666	10	1
		ESCUELA CAMPO DOS	2	827	513	508	187	321	3	2
		ESCUELA CUATRO ESQUINAS	3	1 605	891	881	303	578	9	1
		ESCUELA EL CEIBO	1	350	189	186	84	102	1	2
		ESCUELA ASTUA PIRIE	7	3 881	2 248	2 233	728	1 505	14	1
		ESCUELA EL PROGRESO	6	3 054	1 663	1 645	525	1 120	13	5
		HOGAR DE ANCIANOS CARIARI	1	54	32	31	10	21	1	0
	COLORADO	ESCUELA BARRA DEL COLORADO NORTE	1	410	145	142	69	73	3	0
		ESCUELA BOCA TORTUGUERO	1	642	266	260	104	156	5	1
		ESCUELA SAN GERARDO	1	531	229	229	74	155	0	0
		ESCUELA CAÑO ZAPOTA- LINDA VISTA	1	96	40	40	9	31	0	0
	LA COLONIA	ESCUELA SAN RAFAEL	7	3 855	2 599	2 580	1 169	1 411	16	3
		ESCUELA CASCADAS	4	2 150	1 248	1 233	465	768	12	3
		ESCUELA SAN BOSCO	2	800	486	482	175	307	3	1

CUADRO 3.25 LIMÓN: JUNTAS, ELECTORADO, PARTICIPACIÓN, VOTOS POR PARTIDO, NULOS Y BLANCOS, PARA PRESIDENCIA Y VICEPRESIDENCIAS DE LA REPÚBLICA, SEGÚN CANTÓN, DISTRITO ADMINISTRATIVO Y CENTRO DE VOTACIÓN
ELECCIONES 1 DE ABRIL 2018

CANTÓN	DISTRITO ADMINISTRATIVO	CENTRO DE VOTACIÓN	JUNTAS	ELECTORADO	VOTOS RECIBIDOS					
					TOTAL GENERAL	VOTOS VÁLIDOS			NULOS	BLANCOS
						TOTAL	ACCIÓN CIUDADANA	RESTAURACIÓN NACIONAL		
CANTÓN SIQUIRRES	SIQUIRRES	ESCUELA JUSTO ANTONIO FACIO	14	7 966	4 574	4 505	1 925	2 580	59	10
		ESCUELA PUEBLO CIVIL	2	1 207	619	610	157	453	5	4
		ESCUELA SAN ALBERTO	1	438	217	216	49	167	1	0
		ESCUELA SANTA MARTA	2	809	493	478	315	163	12	3
		ESCUELA EL COCO	2	693	457	452	186	266	5	0
		ESCUELA IMPERIO	2	962	459	454	127	327	4	1
		ESCUELA INDIANA TRES	2	802	451	448	67	381	3	0
		ESCUELA BARRA DE PARISMINA	1	264	118	117	88	29	1	0
		ESCUELA MARYLAND	2	949	511	502	171	331	8	1
		ESCUELA GUAYACAN	1	209	129	127	73	54	2	0
		ESCUELA LA LUCHA	1	221	118	118	29	89	0	0
		ESCUELA LA ESPERANZA IMPERIO	1	140	78	78	13	65	0	0
		ESCUELA EL COCAL	2	783	426	419	97	322	5	2
		ESCUELA LÍDER SECTOR NORTE	13	7 551	4 250	4 188	1 365	2 823	53	9
	PACUARITO	ESCUELA PACUARITO	2	694	354	345	96	249	6	3
		ESCUELA CIMARRONES	3	1 719	883	871	295	576	11	1
		ESCUELA LA PERLA	2	781	416	411	102	309	5	0
		ESCUELA MADRE DE DIOS	1	263	118	115	25	90	3	0
		ESCUELA FAUSTO HERRERA CORDERO	1	591	326	322	85	237	4	0
		ESCUELA LA PERLITA	1	464	167	166	21	145	0	1
		ESCUELA CULTIVEZ	1	461	222	217	50	167	4	1
		ESCUELA LAS BRISAS	1	129	50	49	23	26	1	0
	FLORIDA	ESCUELA FLORIDA	2	1 048	670	664	198	466	4	2
		ESCUELA SAN ANTONIO	1	217	157	157	101	56	0	0
		ESCUELA LA PASCUA	1	86	56	56	35	21	0	0
		ESCUELA SAN ISIDRO	1	80	56	56	29	27	0	0
	GERMANIA	ESCUELA MILANO	1	497	272	271	90	181	0	1
		ESCUELA GERMANIA	2	715	448	441	162	279	6	1
		ESCUELA LA HEREDIANA	2	878	551	544	254	290	7	0
	EL CAIRO	ESCUELA LÍDER SILVESTRE GRANT GRIFFITH	7	3 810	2 109	2 080	725	1 355	25	4
		ESCUELA SEIS AMIGOS	1	205	116	116	15	101	0	0
		ESCUELA EL PEJE	1	518	297	293	82	211	4	0
		ESCUELA BELLA VISTA	1	89	44	44	16	28	0	0
	LA ALEGRÍA	ESCUELA ANTONIO FERNÁNDEZ GAMBOA	3	1 537	1 045	1 032	497	535	11	2
		ESCUELA SAN ISIDRO DE GERMANIA	4	1 928	1 152	1 136	390	746	10	6
		ESCUELA LA IBERIA	1	467	292	288	95	193	3	1

CUADRO 3.25 LIMÓN: JUNTAS, ELECTORADO, PARTICIPACIÓN, VOTOS POR PARTIDO, NULOS Y BLANCOS, PARA PRESIDENCIA Y VICEPRESIDENCIAS DE LA REPÚBLICA, SEGÚN CANTÓN, DISTRITO ADMINISTRATIVO Y CENTRO DE VOTACIÓN
ELECCIONES 1 DE ABRIL 2018

CANTÓN	DISTRITO ADMINISTRATIVO	CENTRO DE VOTACIÓN	JUNTAS	ELECTORADO	VOTOS RECIBIDOS					
					TOTAL GENERAL	VOTOS VÁLIDOS			NULOS	BLANCOS
						TOTAL	ACCIÓN CIUDADANA	RESTAURACIÓN NACIONAL		
CANTÓN TALAMANCA	BRATSI	ESCUELA BRATSI (BAMBU)	1	449	237	233	68	165	3	1
		ESCUELA LÍDER DE BRIBRÍ	5	3 046	1 521	1 497	426	1 071	22	2
		ESCUELA SHIROLES	4	2 007	1 053	1 028	198	830	19	6
		ESCUELA SIBUJU	1	313	232	230	57	173	1	1
		HOGAR DE ANCIANOS SANTA LUISA	1	16	9	8	5	3	1	0
	SIXAOLA	ESCUELA FINCA COSTA RICA	3	1 395	544	536	181	355	7	1
		ESCUELA PARAÍSO	3	1 503	692	683	204	479	8	1
		ESCUELA GANDOCA	1	204	124	121	21	100	3	0
		ESCUELA DAYTONIA	1	602	268	266	86	180	2	0
		ESCUELA FINCA MARGARITA	2	953	526	520	152	368	4	2
	CAHUITA	ESCUELA EXCELENCIA CAHUITA	2	1 050	512	503	270	233	9	0
		ESCUELA PUERTO VIEJO	3	1 557	737	723	353	370	10	4
		ESCUELA MANZANILLO	1	315	170	167	72	95	2	1
		ESCUELA HOME CREEK	4	2 071	1 089	1 079	270	809	7	3
		ESCUELA DINDIRI CARBON DOS	1	135	74	72	34	38	1	1
		ESCUELA BORDÓN	1	591	295	285	118	167	10	0
	TELIRE	ESCUELA BERNARDO DRUG INGERMANN	4	1 911	838	807	204	603	30	1
		ESCUELA COROMA	1	410	209	208	25	183	1	0
		ESCUELA KATSI	2	656	222	216	47	169	4	2
		ESCUELA SEPEQUE	2	1 030	507	498	107	391	9	0
		ESCUELA TELIRE (BLEY)	1	202	83	77	20	57	6	0
		ESCUELA YORKIN	1	225	103	101	23	78	2	0
		ESCUELA DE JAKCATACLA (MESA DE PIEDRA)	1	229	83	79	2	77	4	0
CANTÓN MATINA	MATINA	ESCUELA MATINA	4	2 136	1 114	1 102	265	837	11	1
		ESCUELA CORINA	1	526	213	209	36	173	4	0
		ESCUELA BRISTOL	1	464	254	254	92	162	0	0
		ESCUELA SAN MIGUEL	1	375	190	181	38	143	9	0
		ESCUELA LINEA B	2	890	500	499	120	379	1	0
		ESCUELA CUATRO MILLAS	1	279	132	131	20	111	1	0
		ESCUELA PALMERA	1	263	155	148	20	128	3	4
		ESCUELA LA ESPERANZA	1	262	155	153	40	113	2	0
	BATÁN	ESCUELA EXCELENCIA DE BATAN	12	7 191	3 933	3 879	1 201	2 678	50	4
		ESCUELA LUZON	2	753	367	355	124	231	11	1
		ESCUELA VEINTIOCHO MILLAS	2	931	521	514	127	387	4	3
		ESCUELA SAHARA	1	645	362	357	105	252	4	1
		ESCUELA SANTA MARTA	2	821	437	434	98	336	2	1
		ESCUELA VEGAS MADRE DE DIOS	1	317	150	150	50	100	0	0

CUADRO 3.25 LIMÓN: JUNTAS, ELECTORADO, PARTICIPACIÓN, VOTOS POR PARTIDO, NULOS Y BLANCOS, PARA PRESIDENCIA Y VICEPRESIDENCIAS DE LA REPÚBLICA, SEGÚN CANTÓN, DISTRITO ADMINISTRATIVO Y CENTRO DE VOTACIÓN
ELECCIONES 1 DE ABRIL 2018

CANTÓN	DISTRITO ADMINISTRATIVO	CENTRO DE VOTACIÓN	JUNTAS	ELECTORADO	VOTOS RECIBIDOS					
					TOTAL GENERAL	VOTOS VÁLIDOS			NULOS	BLANCOS
						TOTAL	ACCIÓN CIUDADANA	RESTAURACIÓN NACIONAL		
		ESCUELA BARBILLA	1	349	190	185	59	126	1	4
	CARRANDI	ESCUELA ZENT	3	1 333	801	791	118	673	10	0
		ESCUELA ESTRADA	2	1 089	587	571	112	459	15	1
		UNIDAD PEDAGOGICA RÍO CUBA	5	2 612	1 409	1 390	259	1 131	16	3
		ESCUELA SANTA MARÍA	1	626	367	363	107	256	3	1
CANTÓN GUÁCIMO	GUÁCIMO	COLEGIO ACADÉMICO DE GUÁCIMO	16	9 609	5 272	5 227	2 283	2 944	41	4
		SALÓN COMUNAL EL HOGAR	2	754	464	458	258	200	4	2
		ESCUELA EL BOSQUE	2	826	460	452	159	293	6	2
		ESCUELA PARISMINA	1	519	373	371	156	215	2	0
		ESCUELA SAN LUIS	2	998	571	562	246	316	4	5
		ESCUELA LAS COLINAS	1	153	102	102	24	78	0	0
		HOGAR DE ANCIANOS NORMAN HENRY WALCOT	1	18	12	10	4	6	0	2
	MERCEDES	ESCUELA IROQUOIS	2	888	575	575	252	323	0	0
	POCORA	ESCUELA LÍDER DE POCORO NORTE	5	2 469	1 518	1 487	506	981	28	3
		ESCUELA OJO DE AGUA	1	49	27	26	15	11	0	1
		ESCUELA NUEVO AMANECER	3	1 506	972	954	210	744	14	4
		ESCUELA POCORA SUR	1	568	362	359	145	214	3	0
	RÍO JIMÉNEZ	ESCUELA BALSAVILLE	8	4 776	2 766	2 731	865	1 866	28	7
		ESCUELA EL CAMARÓN	2	1 072	597	586	146	440	10	1
		ESCUELA LOS ÁNGELES	1	633	368	368	68	300	0	0
	DUACARÍ	ESCUELA LUIS SHAPIRO	3	1 700	984	973	289	684	9	2
		ESCUELA EXCELENCIA	2	681	347	343	124	219	3	1
		ESCUELA EL LIMBO	3	1 641	942	938	278	660	3	1

FUENTE: Tribunal Supremo de Elecciones.

N.° 2241-E11-2018. TRIBUNAL SUPREMO DE ELECCIONES. San José, a las diez horas con diez minutos del diecisiete de abril de dos mil dieciocho.

Declaratoria de elección de Presidente y Vicepresidentes de la República de Costa Rica para el período constitucional comprendido entre el 8 de mayo de 2018 y el 8 de mayo de 2022.

RESULTANDO

1.- Que, de conformidad con lo establecido en los artículos 9, 99, 102 inciso 1), 133, 134, 136 y 138 de la Constitución Política y 52 inciso k), 147, 148, 150, 166, 187 y 188 del Código Electoral, el 4 de octubre de 2017, mediante decreto n.° 11-2017, publicado en *La Gaceta* n.° 191 del 10 de octubre de 2017, este Tribunal convocó a todos los ciudadanos inscritos como electores en el Departamento Electoral del Registro Civil para que, ejerciendo el derecho constitucional al sufragio en votación DIRECTA y SECRETA, concurrieran a las respectivas juntas receptoras de votos el domingo 4 de febrero de 2018, a fin de que procedieran a elegir Presidente y Vicepresidentes de la República, en los términos establecidos en la referida convocatoria.

2.- Que para dicha elección inscribieron en el Registro Electoral sus respectivos candidatos los siguientes partidos políticos: Accesibilidad sin Exclusión, Acción Ciudadana, Alianza Demócrata Cristiana, De los Trabajadores, Frente Amplio, Integración Nacional, Liberación Nacional, Movimiento Libertario, Nueva Generación, Renovación Costarricense, Republicano Social Cristiano, Restauración Nacional y Unidad Social Cristiana.

3.- Que la primera votación presidencial se celebró el domingo 4 de febrero de 2018, fecha en la cual los electores sufragaron ante las juntas receptoras de votos numeradas en forma consecutiva de la uno a la seis mil seiscientas doce e instaladas en los dos mil setenta y dos distritos electorales de todo el país, así como en cuarenta y dos países para el caso de voto en el extranjero.

4.- Que, según lo dispuesto en los artículos 102 incisos 7) y 8) de la Constitución Política, 12 inciso b), 197 y 198 del Código Electoral y la resolución n.° 5721-E8-2009 de las 11:00 horas del 18 de diciembre de 2009, este Tribunal efectuó el escrutinio definitivo de los sufragios emitidos para la elección de Presidente y Vicepresidentes de la República, al cual dio prioridad por disponerlo así la normativa citada.

5.- Que dado que ninguna de las nóminas superó el cuarenta por ciento del número total de sufragios válidamente emitidos, mediante resolución n.º 970-E11-2018 de las 12:10 horas del 15 de febrero de 2018, este Tribunal ordenó la celebración de una segunda votación para elegir Presidente y Vicepresidentes de la República para el domingo 1.° de abril de 2018, en la que participarían únicamente las nóminas correspondientes a los partidos Acción Ciudadana y Restauración Nacional, por ser las dos que obtuvieron mayor cantidad de votos.

6.- Que mediante resolución n.° 1265-E11-2018 de las 11:00 horas del 1.° de marzo de 2018, este Tribunal emitió los resultados definitivos de la primera votación para elegir Presidente y Vicepresidentes de la República, según el resultado de los comicios referidos.

7.- Que la segunda votación presidencial se celebró el domingo 1.° de abril de 2018, fecha en la cual los electores sufragaron ante las juntas receptoras de votos numeradas en forma consecutiva de la uno a la seis mil seiscientas doce e instaladas en los dos mil setenta y dos distritos electorales de todo el país, así como en cuarenta y dos países para el caso de voto en el extranjero.

8.- Que, según lo dispuesto en los artículos 102 incisos 7) y 8) de la Constitución Política, 12 inciso b), 197 y 198 del Código Electoral y la resolución n.° 5721-E8-2009 de las 11:00 horas del 18 de diciembre de 2009, este Tribunal efectuó el escrutinio definitivo de los sufragios emitidos en la segunda votación presidencial; y

CONSIDERANDO

I.- Del escrutinio definitivo de los sufragios emitidos para elegir Presidente y Vicepresidentes de la República en la segunda votación se derivan los siguientes resultados:

VOTOS RECIBIDOS PARA PRESIDENCIA Y VICEPRESIDENCIAS DE LA REPÚBLICA
POR PARTIDO POLÍTICO, SEGÚN PROVINCIA Y EXTRANJERO
SEGUNDA VOTACIÓN DEL 1.° ABRIL DE 2018

PROVINCIA Y EXTRANJERO	TOTAL	VOTOS RECIBIDOS				
		VOTOS VÁLIDOS	ACCIÓN CIUDADANA	RESTAURACIÓN NACIONAL	NULOS	BLANCOS
TOTAL GENERAL	**2 207 556**	**2 183 296**	**1 322 908**	**860 388**	**19 724**	**4 536**
RELATIVO [1/]		100,0	60,6	39,4		
SAN JOSÉ	769 441	761 097	473 864	287 233	6 763	1 581
ALAJUELA	433 414	428 799	256 282	172 517	3 679	936
CARTAGO	286 482	283 265	211 386	71 879	2 610	607
HEREDIA	243 160	240 860	162 041	78 819	1 841	459
GUANACASTE	142 530	140 999	82 596	58 403	1 306	225
PUNTARENAS	174 764	172 624	77 755	94 869	1 738	402
LIMÓN	152 946	150 876	55 277	95 599	1 754	316
EXTRANJERO	4 819	4 776	3 707	1 069	33	10

[1/] Porcentaje de los votos por partido en relación con los votos válidos

II.- Los artículos 138 de la Constitución Política y 201 del Código Electoral establecen que el Presidente y los Vicepresidentes de la República sean elegidos simultáneamente, por una mayoría de votos que exceda el cuarenta por ciento del número total de sufragios válidamente emitidos y que, si ninguna de las nóminas alcanzare la indicada mayoría, se practicará una segunda elección popular el primer domingo de abril del mismo año entre las dos nóminas que hubieran recibido más votos, quedando

elegidos los que figuren en la que obtenga el mayor número de sufragios. Asimismo, mediante resolución n.º 2587-E-2001 de las 14:00 horas del 29 de noviembre de 2001, en ejercicio de la potestad que le confiere el artículo 102, inciso 3) de la Constitución Política, este Tribunal interpretó el artículo 138 constitucional, en orden a establecer que los votos nulos y en blanco no deben considerarse para calcular aquel cuarenta por ciento.

III.- De las cifras consignadas anteriormente y la aplicación de las normas referidas, resulta que el partido político que obtuvo la mayoría de votos en la segunda votación presidencial fue Acción Ciudadana.

IV.- Las candidaturas inscritas por el partido Acción Ciudadana para los cargos de Presidente de la República, Primera Vicepresidenta de la República y Segundo Vicepresidente de la República, corresponden respectivamente a Carlos Andrés Alvarado Quesada, portador de la cédula de identidad número 1-1060-0078; Epsy Alejandra Campbell Barr, portadora de la cédula de identidad número 1-0607-0983 y Marvin Rodríguez Cordero, portador de la cédula de identidad número 6-0155-0443, a quienes, con fundamento en el resultado electoral supra referido, procede declarar electos para el ejercicio de los referidos cargos durante el período constitucional comprendido entre el 8 de mayo de 2018 y el 8 de mayo de 2022, conforme a lo dispuesto por los artículos 102 inciso 8) de la Constitución Política y 12 incisos b) y h) del Código Electoral.

POR TANTO

De conformidad con lo expuesto y con fundamento en las disposiciones de orden constitucional y legal de que se ha hecho mérito, se declaran constitucionalmente electos a Carlos Andrés Alvarado Quesada, portador de la cédula de identidad número 1-1060-0078, PRESIDENTE DE LA REPÚBLICA, a Epsy Alejandra Campbell Barr, portadora de la cédula de identidad número 1-06 07-0983, PRIMERA VICEPRESIDENTA DE LA REPÚBLICA y a Marvin Rodríguez Cordero, portador de la cédula de identidad número 6-0155-0443, SEGUNDO VICEPRESIDENTE DE LA REPÚBLICA, para el período constitucional comprendido entre el 8 de mayo de 2018 y el 8 de mayo de 2022. En atención a lo dispuesto por el artículo 12 inciso h) del Código Electoral, notifíquese a los partidos políticos que inscribieron candidaturas para dicha elección, a los ciudadanos electos, a los Poderes de la República, a la Contraloría General de la República, a la Procuraduría General de la República, a la Defensoría de los Habitantes y al Ministerio Público. Publíquese en el Diario Oficial y en el sitio web de este Tribunal.

LUIS ANTONIO SOBRADO GONZÁLEZ

PRESIDENTE

EUGENIA MARÍA ZAMORA CHAVARRÍA

VICEPRESIDENTA

MAX ALBERTO ESQUIVEL FAERRON

MAGISTRADO

ZETTY MARÍA BOU VALVERDE

MAGISTRADA

LUIS DIEGO BRENES VILLALOBOS

MAGISTRADO

ERICK ADRIÁN GUZMÁN VARGAS

SECRETARIO GENERAL

CAPÍTULO IV
Candidaturas

CUADRO 4.1 COSTA RICA: CANDIDATURAS INSCRITAS A PRESIDENCIA Y VICEPRESIDENCIAS, POR SEXO SEGÚN GRUPOS DE EDAD, ELECCIONES 4 DE FEBRERO DE 2018

GRUPOS DE EDAD	TOTAL			PRESIDENCIA			1º VICEPRESIDENCIA			2º VICEPRESIDENCIA		
	TOTAL	HOMBRES	MUJERES	TOTAL	HOMBRES	MUJERES	TOTAL	HOMBRES	MUJERES	TOTAL	HOMBRES	MUJERES
TOTAL	**39**	**25**	**14**	**13**	**12**	**1**	**13**	**4**	**9**	**13**	**9**	**4**
30 - 34	5	2	3	2	1	1	2	-	2	1	1	-
35 - 39	4	3	1	1	1	-	1	-	1	2	2	-
40 - 44	8	5	3	3	3	-	2	-	2	3	2	1
45 - 49	3	2	1	1	1	-	-	-	-	2	1	1
50 - 54	2	-	2	-	-	-	2	-	2	-	-	-
55 - 59	10	8	2	4	4	-	1	1	-	5	3	2
60 - 64	5	3	2	1	1	-	4	2	2	-	-	-
65 - 69	2	2	-	1	1	-	1	1	-	-	-	-

Fuente: Tribunal Supremo de Elecciones.

CUADRO 4.2 COSTA RICA: CANDIDATURAS INSCRITAS A DIPUTACIONES EN PROPIEDAD Y SUPLENCIA, POR SEXO SEGÚN GRUPOS DE EDAD, ELECCIONES 4 DE FEBRERO 2018

GRUPOS DE EDAD	DIPUTACIONES			EN PROPIEDAD			EN SUPLENCIA		
	TOTAL	HOMBRES	MUJERES	TOTAL	HOMBRES	MUJERES	TOTAL	HOMBRES	MUJERES
TOTAL	**1 050**	**531**	**519**	**847**	**429**	**418**	**203**	**102**	**101**
18 - 24	60	35	25	46	26	20	14	9	5
25 - 29	129	59	70	100	47	53	29	12	17
30 - 34	127	59	68	106	49	57	21	10	11
35 - 39	118	55	63	95	45	50	23	10	13
40 - 44	107	51	56	91	46	45	16	5	11
45 - 49	95	53	42	80	43	37	15	10	5
50 - 54	90	37	53	71	28	43	19	9	10
55 - 59	128	64	64	103	53	50	25	11	14
60 - 64	111	68	43	88	56	32	23	12	11
65 - 69	48	29	19	38	20	18	10	9	1
70 - 74	25	15	10	20	12	8	5	3	2
75 - 79	7	3	4	4	1	3	3	2	1
80 - 84	3	2	1	3	2	1	-	-	-
85 Y MÁS	2	1	1	2	1	1	-	-	-

Fuente: Tribunal Supremo de Elecciones.

GRÁFICO 4.1 COSTA RICA: DISTRIBUCIÓN DE LAS CANDIDATURAS A DIPUTACIONES POR SEXO Y GRUPOS DE EDAD, ELECCIONES 4 DE FEBRERO 2018

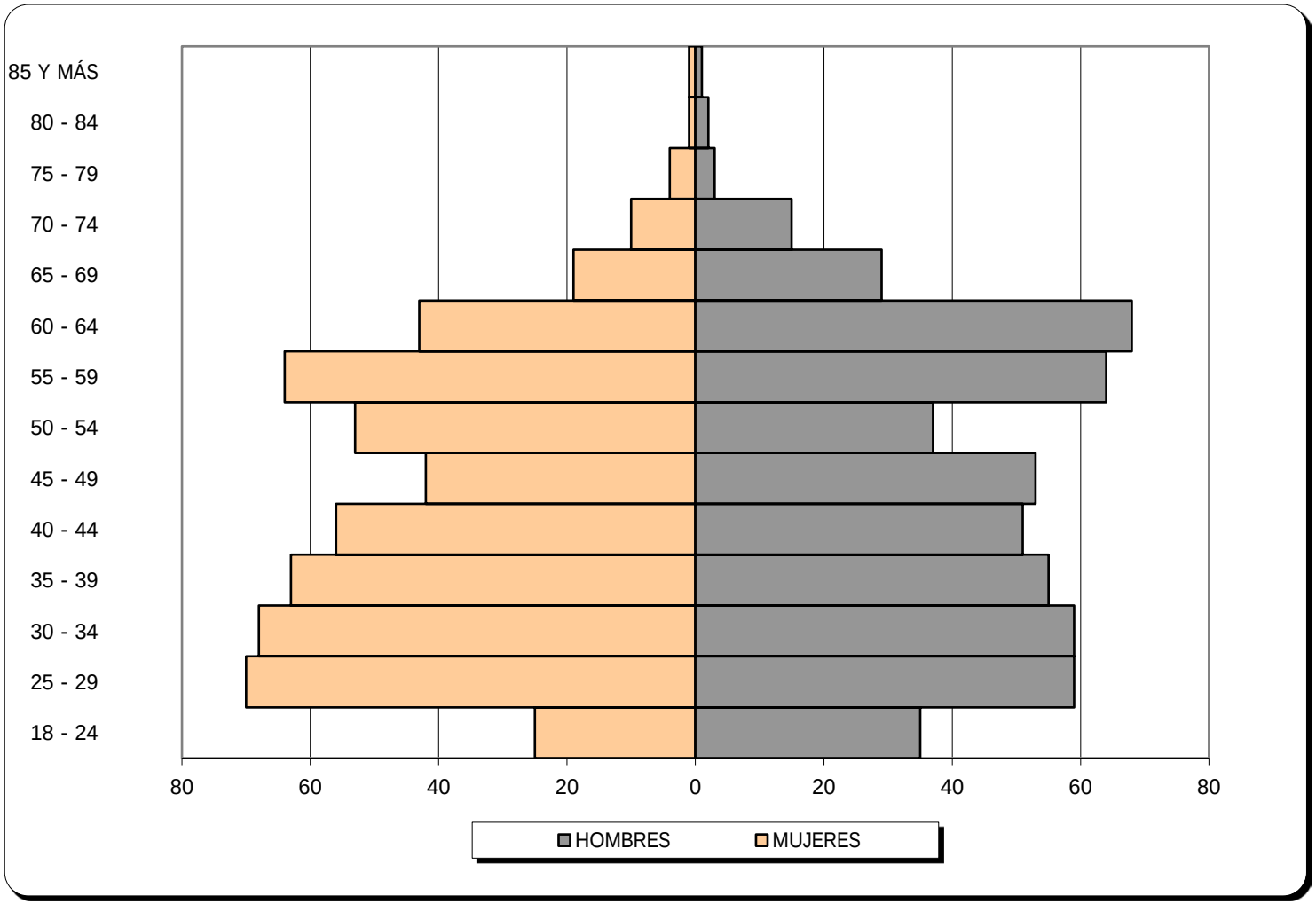

FUENTE: Cuadro 4.2

CUADRO 4.3 COSTA RICA: EDAD PROMEDIO A FEBRERO DE LOS CANDIDATOS/AS INSCRITOS/AS A DIPUTACIONES EN PROPIEDAD Y SUPLENCIA POR SEXO, SEGÚN PARTIDO POLÍTICO, ELECCIONES 4 DE FEBRERO 2018

PARTIDO POLÍTICO	DIPUTACIONES			EN PROPIEDAD			EN SUPLENCIA		
	TOTAL	HOMBRES	MUJERES	TOTAL	HOMBRES	MUJERES	TOTAL	HOMBRES	MUJERES
TOTAL	**44,8**	**45,6**	**44,1**	**44,8**	**45,4**	**44,2**	**44,9**	**46,2**	**43,7**
ACCESIBILIDAD SIN EXCLUSIÓN	45,2	47,6	42,8	45,8	47,6	44,0	43,2	47,4	39,0
ACCIÓN CIUDADANA	47,4	48,8	46,0	48,9	49,1	48,7	41,4	47,6	35,1
ACTUEMOS YA	37,7	42,0	32,3	38,9	44,0	32,0	33,5	34,0	33,0
ALIANZA DEMÓCRATA CRISTIANA	37,8	40,3	34,9	37,8	40,3	34,9	-	-	-
AUTÉNTICO LIMONENSE	46,3	45,3	47,7	52,0	50,7	54,0	32,0	29,0	35,0
COMUNAL UNIDO	49,6	51,8	47,3	50,8	50,9	50,7	45,0	56,5	37,3
DE LOS TRABAJADORES	31,2	32,1	30,3	31,2	32,1	30,3	-	-	-
DE LOS TRANSPORTISTAS	50,0	54,9	44,3	48,4	54,7	41,4	56,2	55,7	57,0
FRENTE AMPLIO	43,1	42,0	44,2	43,5	44,1	42,9	41,7	34,6	48,0
FUERZAS UNIDAS PARA EL CAMBIO	50,1	51,5	48,4	52,1	53,1	51,0	44,0	47,0	39,5
INTEGRACIÓN NACIONAL	47,3	47,6	47,0	47,2	46,4	48,0	47,8	52,4	44,1
LIBERACIÓN NACIONAL	43,9	42,8	45,0	42,6	41,4	43,9	48,0	47,1	49,0
LIBERAL PROGRESISTA	42,0	37,7	46,3	42,0	37,7	46,3	-	-	-
MOVIMIENTO LIBERTARIO	45,6	47,2	44,0	45,2	46,6	43,8	46,8	48,9	44,7
NUEVA GENERACIÓN	40,1	40,4	39,8	40,2	38,8	41,5	39,7	45,6	33,8
NUEVO PARTIDO SOCIALISTA	30,4	29,8	31,0	30,4	29,8	31,0	-	-	-
PATRIA, IGUALDAD Y DEMOCRACIA	52,5	61,0	44,0	54,2	62,0	45,4	46,2	56,0	39,7
RECUPERANDO VALORES	49,4	46,7	53,5	49,4	46,7	53,5	-	-	-
RENOVACIÓN COSTARRICENSE	48,2	47,8	48,5	48,7	47,9	49,5	46,3	47,5	45,0
REPUBLICANO SOCIAL CRISTIANO	51,8	50,5	53,1	51,9	49,7	54,2	51,4	53,6	48,9
RESTAURACIÓN NACIONAL	42,3	42,5	42,1	42,1	43,8	40,6	43,1	37,6	49,5
TODOS	51,2	49,4	53,3	54,4	54,3	54,4	31,0	25,0	43,0
UNIDAD SOCIAL CRISTIANA	46,4	49,5	43,4	45,6	49,2	41,9	51,6	51,5	51,6
UNIÓN GUANACASTECA	50,7	52,0	49,3	45,0	45,5	44,5	62,0	65,0	59,0
VAMOS	31,5	27,8	35,2	31,5	27,2	35,4	31,2	29,3	34,0

Fuente: Tribunal Supremo de Elecciones.

CUADRO 4.4 COSTA RICA: CANDIDATURAS INSCRITAS A DIPUTACIONES POR AÑO DE ELECCIÓN, SEGÚN PROVINCIA ELECCIONES 2006, 2010, 2014 Y 2018

PROVINCIA	2006	2010	2014	2018
COSTA RICA	**1 167**	**789**	**1 052**	**1 050**
SAN JOSÉ	425	274	356	416
ALAJUELA	209	153	182	167
CARTAGO	162	106	134	118
HEREDIA	98	70	110	97
GUANACASTE	84	53	75	75
PUNTARENAS	91	63	105	84
LIMÓN	98	70	90	93

Fuente: Tribunal Supremo de Elecciones.

CUADRO 4.5 COSTA RICA: COMPOSICIÓN DE LAS PAPELETAS, POR SEXO, SEGÚN TIPO DE CANDIDATURA, ELECCIONES 4 DE FEBRERO DE 2018 (CIFRAS ABSOLUTAS Y RELATIVAS)

TIPO DE CANDIDATURA	TOTAL	HOMBRES		MUJERES	
		ABSOLUTO	%	ABSOLUTO	%
TOTAL	**1 089**	**556**	**51,1**	**533**	**48,9**
PRESIDENCIA	13	12	92,3	1	7,7
PRIMERA VICEPRESIDENCIA	13	4	30,8	9	69,2
SEGUNDA VICEPRESIDENCIA	13	9	69,2	4	30,8
DIPUTACIONES	1 050	531	50,6	519	49,4

Fuente: Tribunal Supremo de Elecciones.

GRÁFICO 4.2
DISTRIBUCIÓN DE LOS TIPOS DE CANDIDATURA INSCRITAS POR SEXO, ELECCIONES 4 DE FEBRERO DE 2018

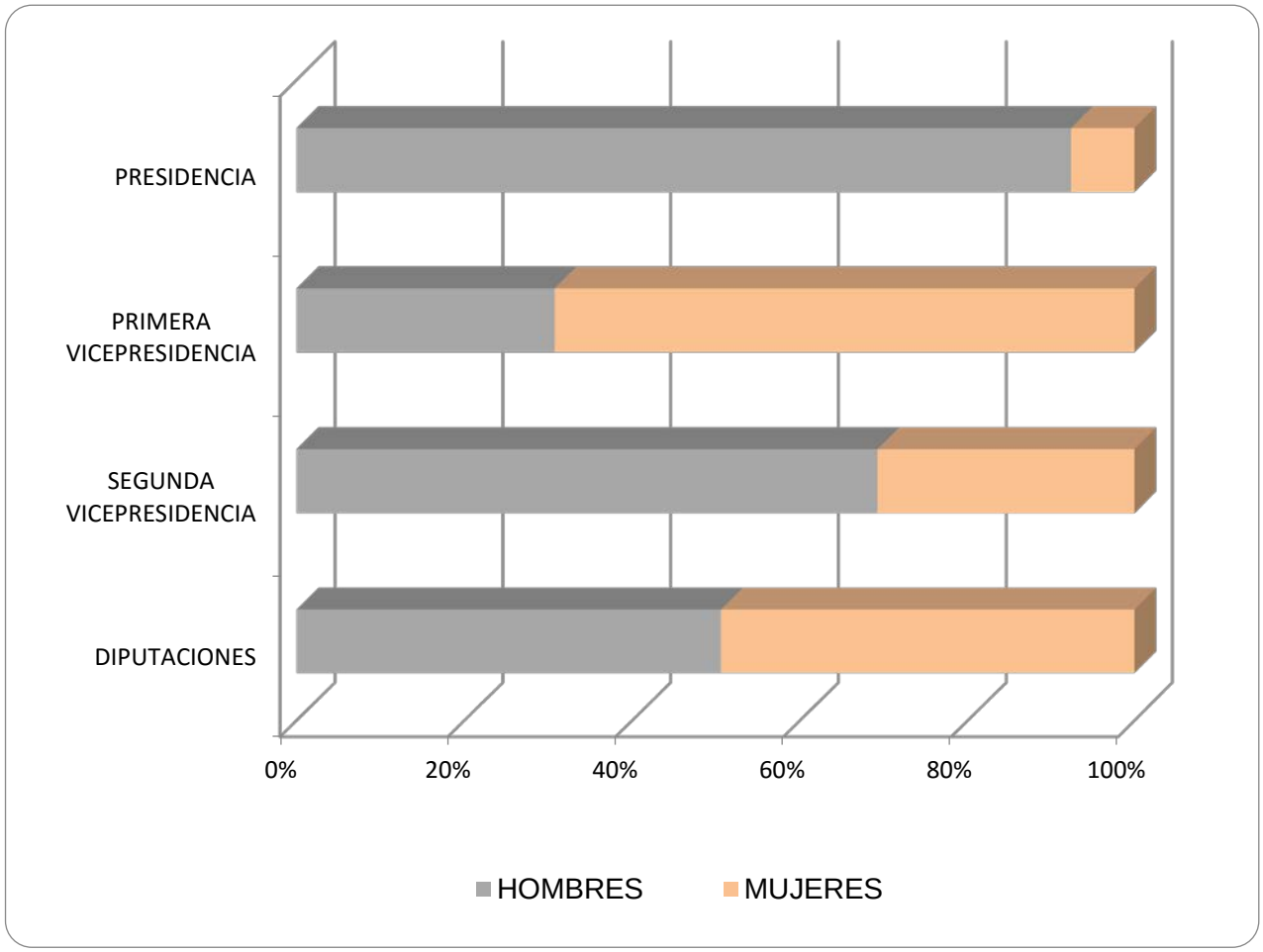

FUENTE: Cuadro 4.5

CUADRO 4.6 COSTA RICA: CANDIDATURAS A DIPUTACIONES EN PROPIEDAD Y SUPLENCIA, POR SEXO SEGÚN PARTIDO POLÍTICO, ELECCIONES 4 DE FEBRERO 2018 (CIFRAS ABSOLUTAS Y RELATIVAS)

PARTIDO POLITICO	DIPUTACIONES					EN PROPIEDAD					EN SUPLENCIA				
	TOTAL	HOMBRES		MUJERES		TOTAL	HOMBRES		MUJERES		TOTAL	HOMBRES		MUJERES	
	ABS	ABS	%	ABS	%	ABS	ABS	%	ABS	%	ABS	ABS	%	ABS	%
TOTAL	1050	531	50,57	519	49,43	847	429	50,65	418	49,35	203	102	50,25	101	49,75
ACCESIBILIDAD SIN EXCLUSIÓN	75	37	49,33	38	50,67	57	28	49,12	29	50,88	18	9	50,00	9	50,00
ACCIÓN CIUDADANA	71	35	49,30	36	50,70	57	28	49,12	29	50,88	14	7	50,00	7	50,00
ACTUEMOS YA	9	5	55,56	4	44,44	7	4	57,14	3	42,86	2	1	50,00	1	50,00
ALIANZA DEMÓCRATA CRISTIANA	38	20	52,63	18	47,37	38	20	52,63	18	47,37	0	0	0,00	0	0,00
AUTÉNTICO LIMONENSE	7	4	57,14	3	42,86	5	3	60,00	2	40,00	2	1	50,00	1	50,00
COMUNAL UNIDO	24	12	50,00	12	50,00	19	10	52,63	9	47,37	5	2	40,00	3	60,00
DE LOS TRABAJADORES	40	21	52,50	19	47,50	40	21	52,50	19	47,50	0	0	0,00	0	0,00
DE LOS TRANSPORTISTAS	24	13	54,17	11	45,83	19	10	52,63	9	47,37	5	3	60,00	2	40,00
FRENTE AMPLIO	74	37	50,00	37	50,00	57	29	50,88	28	49,12	17	8	47,06	9	52,94
FUERZAS UNIDAS PARA EL CAMBIO	20	11	55,00	9	45,00	15	8	53,33	7	46,67	5	3	60,00	2	40,00
INTEGRACIÓN NACIONAL	73	36	49,32	37	50,68	57	29	50,88	28	49,12	16	7	43,75	9	56,25
LIBERACIÓN NACIONAL	74	37	50,00	37	50,00	57	28	49,12	29	50,88	17	9	52,94	8	47,06
LIBERAL PROGRESISTA	6	3	50,00	3	50,00	6	3	50,00	3	50,00	0	0	0,00	0	0,00
MOVIMIENTO LIBERTARIO	75	38	50,67	37	49,33	57	29	50,88	28	49,12	18	9	50,00	9	50,00
NUEVA GENERACIÓN	70	34	48,57	36	51,43	54	26	48,15	28	51,85	16	8	50,00	8	50,00
NUEVO PARTIDO SOCIALISTA	8	4	50,00	4	50,00	8	4	50,00	4	50,00	0	0	0,00	0	0,00
PATRIA, IGUALDAD Y DEMOCRACIA	24	12	50,00	12	50,00	19	10	52,63	9	47,37	5	2	40,00	3	60,00
RECUPERANDO VALORES	5	3	60,00	2	40,00	5	3	60,00	2	40,00	0	0	0,00	0	0,00
RENOVACIÓN COSTARRICENSE	73	37	50,68	36	49,32	57	29	50,88	28	49,12	16	8	50,00	8	50,00
REPUBLICANO SOCIAL CRISTIANO	72	37	51,39	35	48,61	57	29	50,88	28	49,12	15	8	53,33	7	46,67
RESTAURACIÓN NACIONAL	70	35	50,00	35	50,00	57	28	49,12	29	50,88	13	7	53,85	6	46,15
UNIDAD SOCIAL CRISTIANA	22	12	54,55	10	45,45	19	10	52,63	9	47,37	3	2	66,67	1	33,33
TODOS	66	33	50,00	33	50,00	57	29	50,88	28	49,12	9	4	44,44	5	55,56
UNIÓN GUANACASTECA	6	3	50,00	3	50,00	4	2	50,00	2	50,00	2	1	50,00	1	50,00
VAMOS	24	12	50,00	12	50,00	19	9	47,37	10	52,63	5	3	60,00	2	40,00

Fuente: Tribunal Supremo de Elecciones.

CUADRO 4.7 COSTA RICA: CANDIDATURAS A DIPUTACIONES EN PROPIEDAD Y SUPLENCIA, POR SEXO SEGÚN PROVINCIA, ELECCIONES 4 DE FEBRERO DE 2018
(CIFRAS ABSOLUTAS Y RELATIVAS)

PROVINCIA	TOTAL	CANDIDATURAS A DIPUTACIONES			
		HOMBRES		MUJERES	
		ABSOLUTO	%	ABSOLUTO	%
COSTA RICA	**1050**	**531**	**50,6**	**519**	**49,4**
SAN JOSÉ	416	213	51,2	203	48,8
ALAJUELA	167	85	50,9	82	49,1
CARTAGO	118	58	49,2	60	50,8
HEREDIA	97	49	50,5	48	49,5
GUANACASTE	75	38	50,7	37	49,3
PUNTARENAS	84	41	48,8	43	51,2
LIMÓN	93	47	50,5	46	49,5
EN PROPIEDAD	**847**	**429**	**50,6**	**418**	**49,4**
SAN JOSÉ	348	177	50,9	171	49,1
ALAJUELA	136	71	52,2	65	47,8
CARTAGO	96	47	49,0	49	51,0
HEREDIA	77	39	50,6	38	49,4
GUANACASTE	54	27	50,0	27	50,0
PUNTARENAS	63	31	49,2	32	50,8
LIMÓN	73	37	50,7	36	49,3
EN SUPLENCIA	**203**	**102**	**50,2**	**101**	**49,8**
SAN JOSÉ	68	36	52,9	32	47,1
ALAJUELA	31	14	45,2	17	54,8
CARTAGO	22	11	50,0	11	50,0
HEREDIA	20	10	50,0	10	50,0
GUANACASTE	21	11	52,4	10	47,6
PUNTARENAS	21	10	47,6	11	52,4
LIMÓN	20	10	50,0	10	50,0

Fuente: Tribunal Supremo de Elecciones.

CUADRO 4.8 COSTA RICA: DIPUTADOS/AS ELECTOS/AS, POR PROVINCIA, SEGÚN PARTIDO POLÍTICO
ELECCIONES 4 DE FEBRERO 2018

PARTIDO POLÍTICO	TOTAL	SAN JOSÉ	ALAJUELA	CARTAGO	HEREDIA	GUANACASTE	PUNTARENAS	LIMÓN
TOTAL	**57**	**19**	**11**	**7**	**6**	**4**	**5**	**5**
LIBERACIÓN NACIONAL	17	4	3	2	2	2	2	2
RESTAURACIÓN NACIONAL	14	4	2	1	1	1	2	3
ACCIÓN CIUDADANA	10	4	2	2	2	-	-	-
UNIDAD SOCIAL CRISTIANA	9	3	2	1	1	1	1	-
INTEGRACIÓN NACIONAL	4	2	1	1	-	-	-	-
REPUBLICANO SOCIAL CRISTIANO	2	1	1	-	-	-	-	-
FRENTE AMPLIO	1	1	-	-	-	-	-	-

Fuente: Tribunal Supremo de Elecciones.

GRÁFICO 4.3
COSTA RICA: DIPUTADOS/AS ELECTOS/AS, POR PARTIDO POLÍTICO
ELECCIONES 4 DE FEBRERO 2018

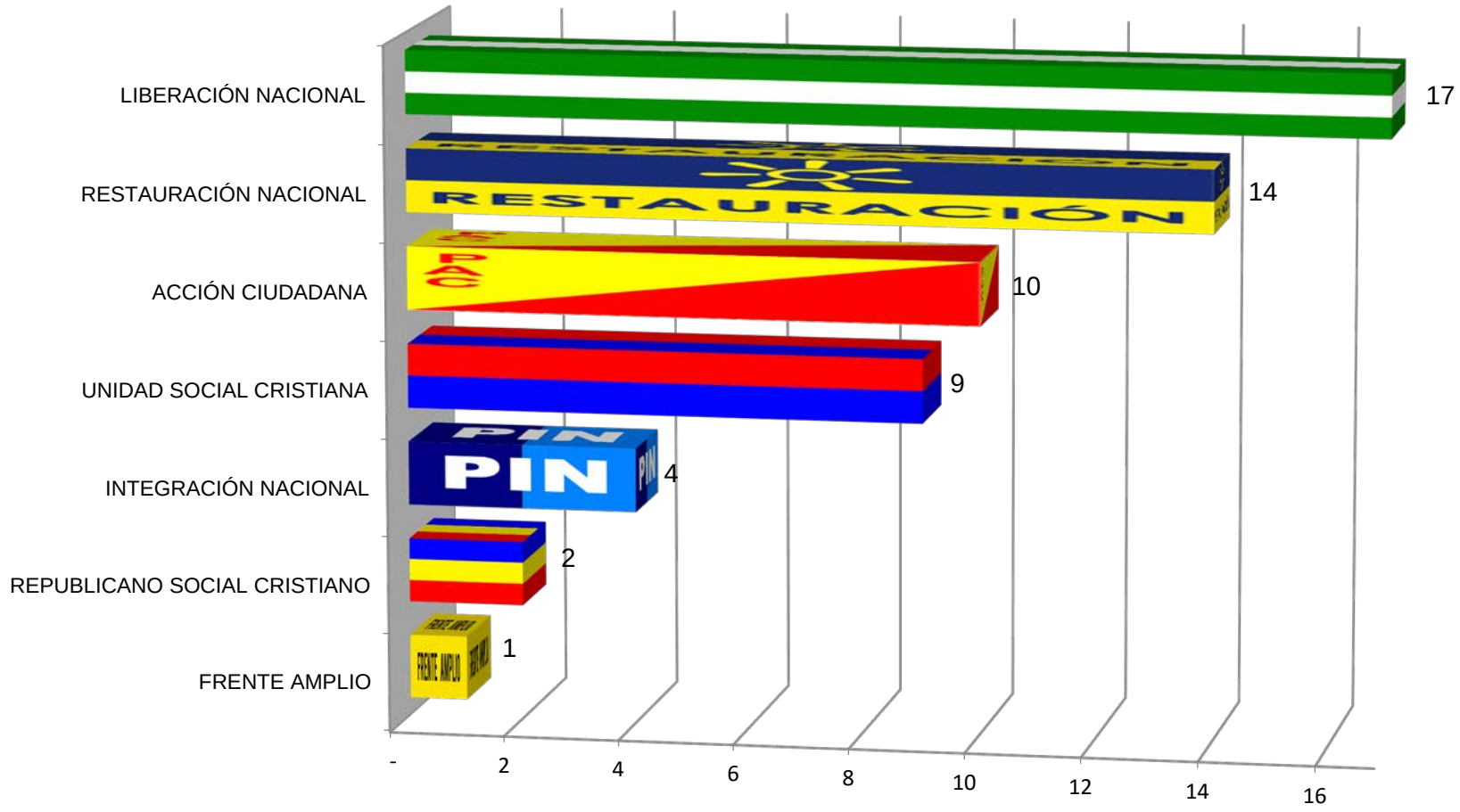

FUENTE: Cuadro 4.8

MAPA 4.1 COSTA RICA: DISTRIBUCIÓN DE ESCAÑOS A LA ASAMBLEA LEGISLATIVA, POR PARTIDO, SEGÚN PROVINCIA ELECCIONES 4 DE FEBRERO 2018

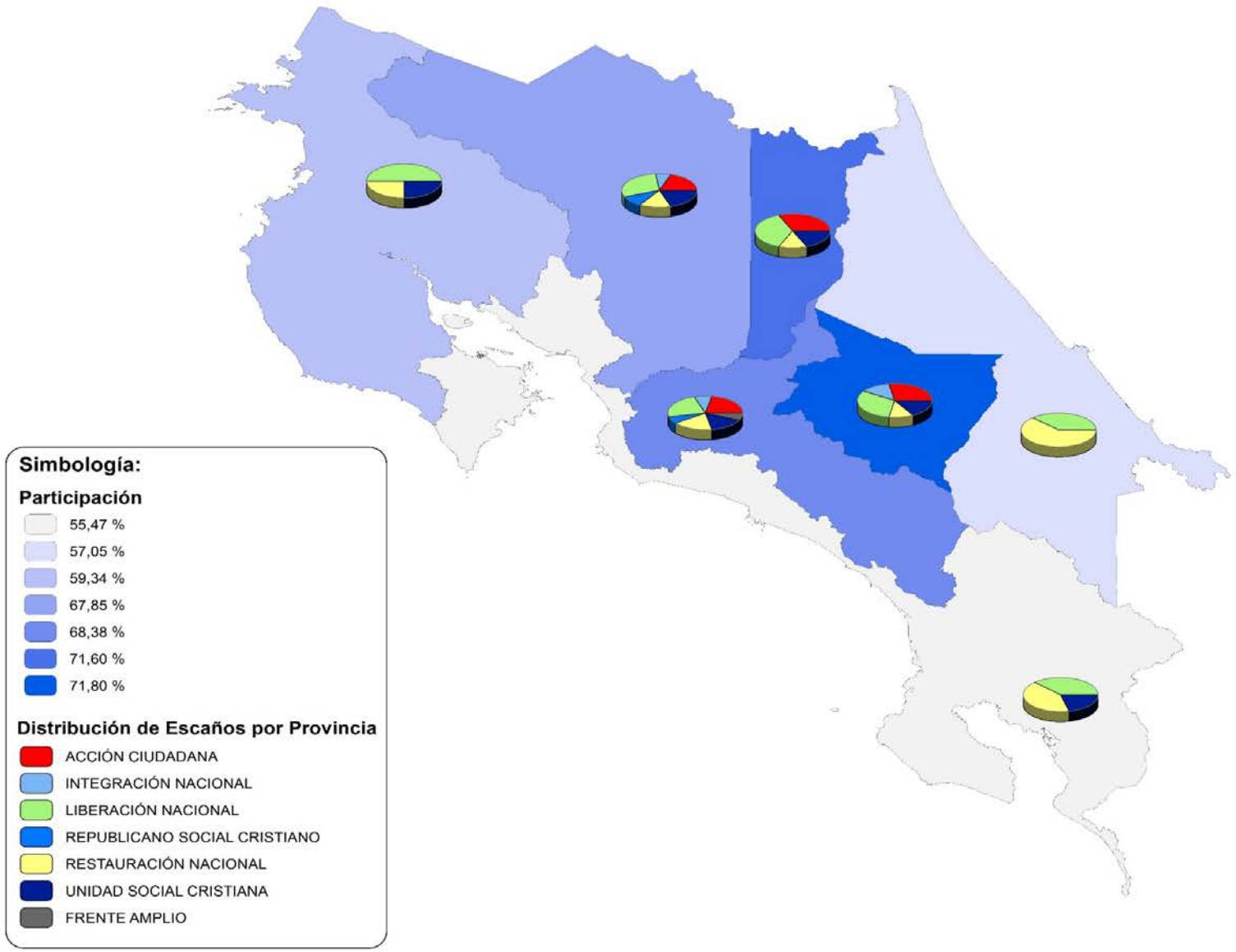

Nota: Mapa elaborado con fines ilustrativos por el SIGE-DGRE a partir de coberturas digitales del TSE e IGN. Datum WGS 84, sistema de proyección de coordenadas CRTM05, junio de 2018.

FUENTE: Tribunal Supremo de Elecciones.

CUADRO 4.9 COSTA RICA: DIPUTADOS/AS ELECTOS/AS Y EDAD PROMEDIO, POR SEXO SEGÚN PARTIDO POLÍTICO, ELECCIONES 4 DE FEBRERO 2018

PARTIDO POLÍTICO	TOTAL		HOMBRES		MUJERES	
	CANTIDAD	EDAD PROMEDIO	CANTIDAD	EDAD PROMEDIO	CANTIDAD	EDAD PROMEDIO
TOTAL	**57**	**46,2**	**31**	**48,4**	**26**	**43,7**
LIBERACIÓN NACIONAL	17	44,8	9	47,6	8	41,8
RESTAURACIÓN NACIONAL	14	44,6	7	46,3	7	42,9
ACCIÓN CIUDADANA	10	48,8	5	55,6	5	42,0
UNIDAD SOCIAL CRISTIANA	9	45,0	5	44,0	4	46,3
INTEGRACIÓN NACIONAL	4	53,5	2	54,0	2	53,0
REPUBLICANO SOCIAL CRISTIANO	2	51,0	2	51,0	-	-
FRENTE AMPLIO	1	40,0	1	40,0	-	-

Fuente: Tribunal Supremo de Elecciones.

MAPA 4.2 COSTA RICA: DISTRIBUCIÓN DE ESCAÑOS A LA ASAMBLEA LEGISLATIVA, POR SEXO, SEGÚN PROVINCIA
ELECCIONES 4 DE FEBRERO 2018

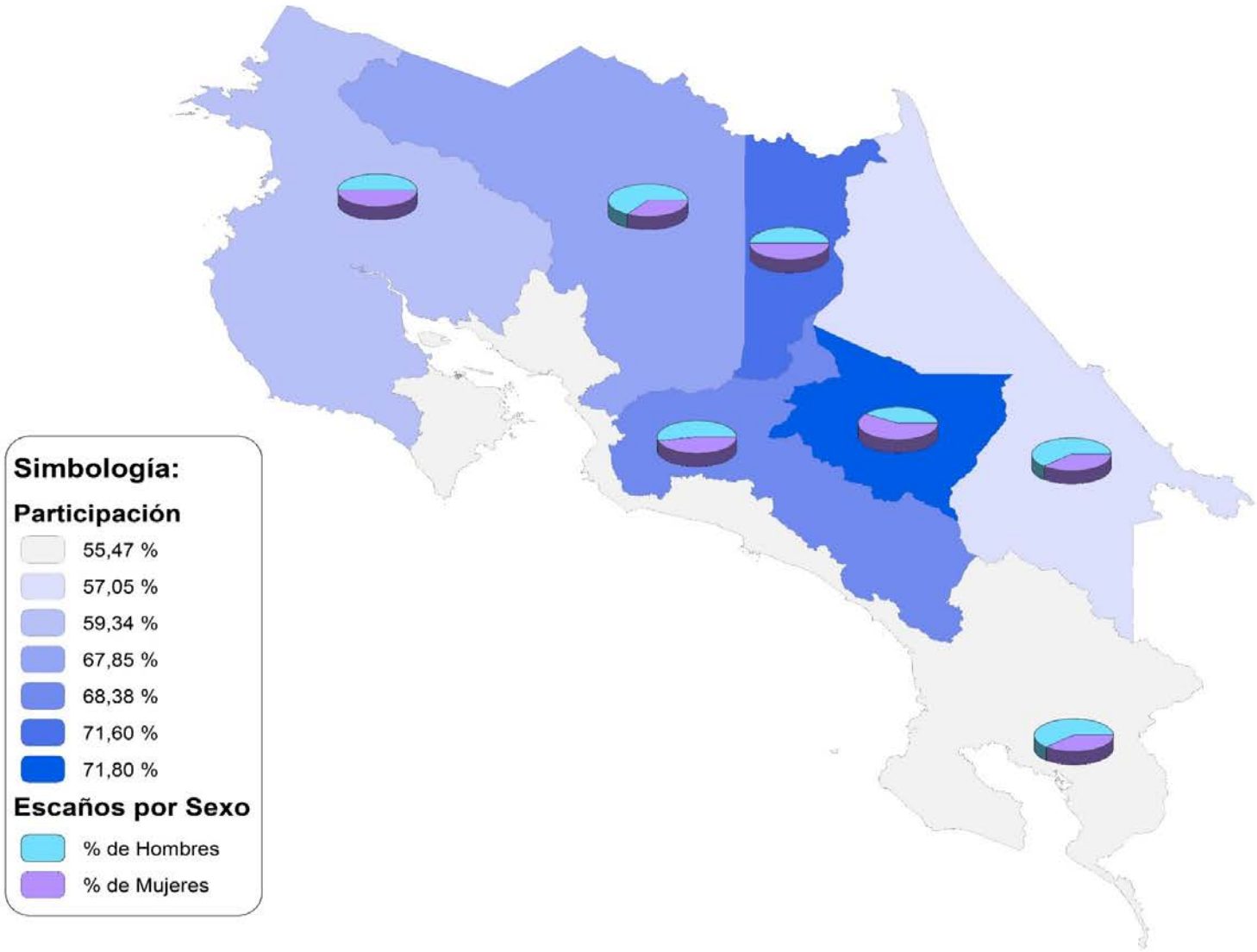

Nota: Mapa elaborado con fines ilustrativos por el SIGE-DGRE a partir de coberturas digitales del TSE e IGN. Datum WGS 84, sistema de proyección de coordenadas CRTM05, junio de 2018.

FUENTE: Tribunal Supremo de Elecciones.

CUADRO 4.10 COSTA RICA: EDAD PROMEDIO DE DIPUTADOS/AS ELECTOS/AS, POR PROVINCIA SEGÚN PARTIDO POLÍTICO, ELECCIONES 4 DE FEBRERO 2018

PARTIDO POLÍTICO	TOTAL	SAN JOSÉ	ALAJUELA	CARTAGO	HEREDIA	GUANACASTE	PUNTARENAS	LIMÓN
TOTAL	46,2	47,5	41,1	45,1	50,8	58,8	36,0	49,0
LIBERACIÓN NACIONAL	44,8	39,8	38,3	50,0	45,0	67,0	28,5	53,5
RESTAURACIÓN NACIONAL	44,6	50,3	46,0	34,0	38,0	47,0	37,0	46,0
ACCIÓN CIUDADANA	48,8	45,3	43,5	51,0	59,0	-	-	-
UNIDAD SOCIAL CRISTIANA	45,0	47,3	34,0	33,0	59,0	54,0	49,0	-
INTEGRACIÓN NACIONAL	53,5	59,5	48,0	47,0	-	-	-	-
REPUBLICANO SOCIAL CRISTIANO	51,0	60,0	42,0	-	-	-	-	-
FRENTE AMPLIO	40,0	40,0	-	-	-	-	-	-

Fuente: Tribunal Supremo de Elecciones.

CUADRO 4.11 COSTA RICA: DIPUTADOS/AS ELECTOS/AS, POR GRUPOS DE EDAD, SEGÚN PARTIDO POLÍTICO
ELECCIONES 4 DE FEBRERO 2018

PARTIDO POLÍTICO	TOTAL	MENOS DE 30	30 A 39	40 A 49	50 A 59	60 A 69	70 Y MÁS
TOTAL	**57**	**2**	**17**	**17**	**11**	**8**	**2**
LIBERACIÓN NACIONAL	17	2	5	4	3	2	1
RESTAURACIÓN NACIONAL	14	-	6	4	1	3	-
ACCIÓN CIUDADANA	10	-	3	1	4	1	1
UNIDAD SOCIAL CRISTIANA	9	-	3	4	2	-	-
INTEGRACIÓN NACIONAL	4	-	-	2	1	1	-
REPUBLICANO SOCIAL CRISTIANO	2	-	-	1	-	1	-
FRENTE AMPLIO	1	-	-	1	-	-	-

Fuente: Tribunal Supremo de Elecciones.

CUADRO 4.12 COSTA RICA: DIPUTADOS/AS ELECTOS/AS, POR SEXO, SEGÚN GRUPOS DE EDAD ELECCIONES 4 DE FEBRERO 2018

GRUPOS DE EDAD	SEXO		
	TOTAL	HOMBRES	MUJERES
TOTAL	**57**	**31**	**26**
25 - 29	2	1	1
30 - 34	9	3	6
35 - 39	8	3	5
40 - 44	7	5	2
45 - 49	10	5	5
50 - 54	5	3	2
55 - 59	6	4	2
60 - 64	8	6	2
70 - 74	2	1	1

Fuente: Tribunal Supremo de Elecciones.

GRÁFICO 4.4

COSTA RICA: DISTRIBUCIÓN DE FRECUENCIAS DE DIPUTACIONES ELECTAS, SEGÚN GRUPOS DE EDAD
ELECCIONES 4 DE FEBRERO 2018

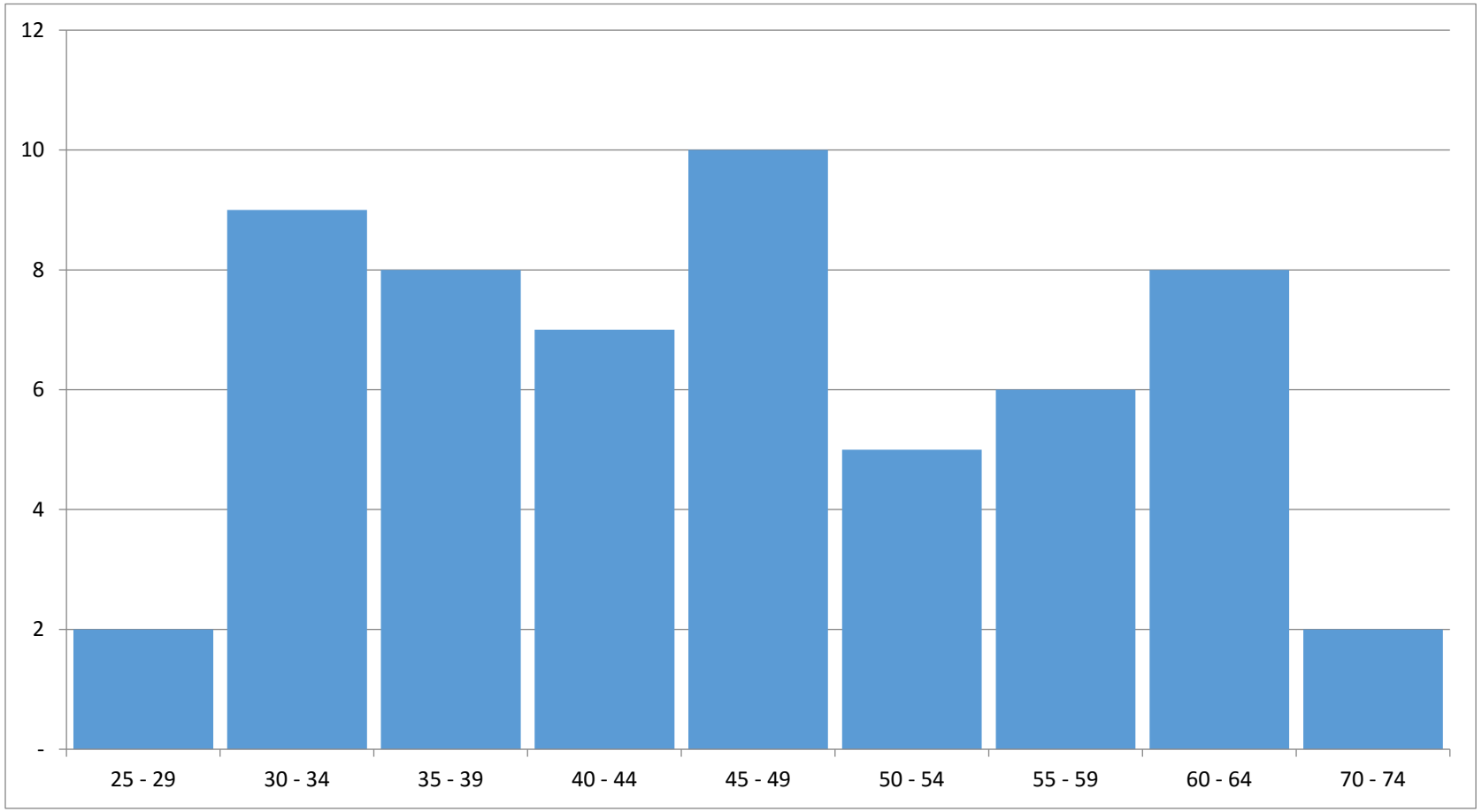

Fuente: Cuadro 4.12

TABLA 4.1 COSTA RICA: DIPUTADOS/AS ELECTOS/AS, ELECCIONES 4 DE FEBRERO 2018

PROVINCIA	NOMBRE	1º APELLIDO	2º APELLIDO	CONOCIDO/A COMO	PARTIDO POLÍTICO
SAN JOSÉ	CARLOS RICARDO	BENAVIDES	JIMENEZ		PLN
	SILVIA VANESSA	HERNANDEZ	SANCHEZ		PLN
	WAGNER ALBERTO	JIMENEZ	ZUÑIGA		PLN
	ANA KARINE	NIÑO	GUTIERREZ		PLN
	CARLOS LUIS	AVENDAÑO	CALVO		PREN
	FLORIA MARIA	SEGREDA	SAGOT		PREN
	HARLLAN	HOEPELMAN	PAEZ		PREN
	IVONNE	ACUÑA	CABRERA		PREN
	NIELSEN	PEREZ	PEREZ		PAC
	VICTOR MANUEL	MORALES	MORA		PAC
	PAOLA VIVIANA	VEGA	RODRIGUEZ		PAC
	ENRIQUE	SANCHEZ	CARBALLO		PAC
	MARIA VITA	MONGE	GRANADOS		PUSC
	PEDRO MIGUEL	MUÑOZ	FONSECA		PUSC
	SHIRLEY	DIAZ	MEJIAS	SHIRLEY DIAZ MEJIA	PUSC
	WALTER	MUÑOZ	CESPEDES		PIN
	ZOILA ROSA	VOLIO	PACHECO		PIN
	JOSE MARÍA	VILLALTA	FLOREZ ESTRADA		FA
	OTTO ROBERTO	VARGAS	VIQUEZ		PRSC
ALAJUELA	ROBERTO HERNAN	THOMPSON	CHACON		PLN
	MARIA JOSE	CORRALES	CHACON		PLN
	DANIEL ISAAC	ULATE	VALENCIANO		PLN
	NIDIA LORENA	CESPEDES	CISNEROS		PREN
	IGNACIO ALBERTO	ALPIZAR	CASTRO		PREN
	CAROLINA	HIDALGO	HERRERA		PAC
	LUIS RAMON	CARRANZA	CASCANTE		PAC
	ERWEN YANAN	MASIS	CASTRO		PUSC
	MARIA INES	SOLIS	QUIROS		PUSC
	ERIC	RODRIGUEZ	STELLER	ERICK RODRIGUEZ STELLER	PIN
	DRAGOS	DOLANESCU	VALENCIANO		PRSC

TABLA 4.1 COSTA RICA: DIPUTADOS/AS ELECTOS/AS, ELECCIONES 4 DE FEBRERO 2018

PROVINCIA	NOMBRE	1º APELLIDO	2º APELLIDO	CONOCIDO/A COMO	PARTIDO POLÍTICO
CARTAGO	MARIO EDUARDO	CASTILLO	MELENDEZ	MARIO CASTILLO MENDEZ	PAC
	LAURA	GUIDO	PEREZ		PAC
	PAOLA ALEXANDRA	VALLADARES	ROSADO		PLN
	LUIS FERNANDO	CHACON	MONGE		PLN
	PABLO HERIBERTO	ABARCA	MORA		PUSC
	XIOMARA PRISCILLA	RODRIGUEZ	HERNANDEZ		PREN
	SYLVIA PATRICIA	VILLEGAS	ALVAREZ		PIN
HEREDIA	WELMER	RAMOS	GONZALEZ		PAC
	CATALINA	MONTERO	GOMEZ		PAC
	ANA LUCIA	DELGADO	OROZCO		PLN
	JORGE LUIS	FONSECA	FONSECA		PLN
	ARACELLY	SALAS	EDUARTE		PUSC
	JONATHAN	PRENDAS	RODRIGUEZ		PREN
GUANACASTE	LUIS ANTONIO	AIZA	CAMPOS		PLN
	AIDA MARIA	MONTIEL	HECTOR		PLN
	MILEYDE	ALVARADO	ARIAS	MILEIDY ALVARADO ARIAS	PREN
	RODOLFO RODRIGO	PEÑA	FLORES		PUSC
PUNTARENAS	CARMEN IRENE	CHAN	MORA		PREN
	MELVIN ANGEL	NUÑEZ	PIÑA		PREN
	FRANGGI	NICOLAS	SOLANO		PLN
	GUSTAVO ALONSO	VIALES	VILLEGAS		PLN
	OSCAR MAURICIO	CASCANTE	CASCANTE		PUSC
LIMÓN	EDUARDO NEWTON	CRUICKSHANK	SMITH		PREN
	MAROLIN RAQUEL	AZOFEIFA	TREJOS	MARULIN AZOFEIFA TREJOS	PREN
	GIOVANNI ALBERTO	GOMEZ	OBANDO		PLN
	YORLENI	LEON	MARCHENA		PLN
	DAVID HUBERT	GOURZONG	CERDAS		PUSC

Fuente: Tribunal Supremo de Elecciones.

CAPÍTULO V
Zonas especiales

CUADRO 5.1 JUNTAS, ELECTORADO, PARTICIPACIÓN, VOTOS POR PARTIDO, NULOS Y BLANCOS EN CENTROS PENITENCIARIOS PARA PRESIDENCIA Y VICEPRESIDENCIAS DE LA REPÚBLICA, SEGÚN PROVINCIA Y DISTRITO ELECTORAL ELECCIONES 4 DE FEBRERO 2018

PROVINCIA Y DISTRITO ELECTORAL	JUNTAS	ELECTORADO	VOTOS RECIBIDOS																
			TOTAL GENERAL	VOTOS VÁLIDOS														NULOS	BLANCO
				TOTAL	ACCESIBILIDAD SIN EXCLUSIÓN	ACCIÓN CIUDADANA	ALIANZA DEMÓCRATA CRISTIANA	DE LOS TRABAJADORES	FRENTE AMPLIO	INTEGRACIÓN NACIONAL	LIBERACIÓN NACIONAL	MOVIMIENTO LIBERTARIO	NUEVA GENERACIÓN	RENOVACIÓN COSTARRICENSE	REPUBLICANO SOCIAL CRISTIANO	RESTAURACIÓN NACIONAL	UNIDAD SOCIAL CRISTIANA		
COSTA RICA	**36**	**9 575**	**3 120**	**3 023**	**34**	**361**	**19**	**17**	**26**	**80**	**759**	**52**	**19**	**46**	**102**	**1 251**	**257**	**73**	**24**
SAN JOSÉ	**7**	**2 205**	**633**	**615**	**3**	**89**	**0**	**0**	**8**	**11**	**140**	**13**	**7**	**14**	**17**	**214**	**99**	**14**	**4**
C.P. CRISTO REY	2	799	52	52	0	6	0	0	3	1	11	3	1	9	2	11	5	0	0
C.P. SAN RAFAEL ARRIBA	1	371	118	118	0	51	0	0	0	1	20	1	1	0	3	33	8	0	0
C.P. PALMARES	3	990	374	362	1	25	0	0	5	7	84	9	4	3	12	132	80	8	4
C.P. UNIDAD DE ATENCIÓN INTEGRAL	1	45	89	83	2	7	0	0	0	2	25	0	1	2	0	38	6	6	0
ALAJUELA	**14**	**3 664**	**1 110**	**1 081**	**18**	**169**	**5**	**13**	**5**	**29**	**213**	**14**	**4**	**12**	**40**	**508**	**51**	**21**	**8**
C.P. U.A.I. REYNALDO VILLALOBOS ZUÑIGA	1	212	156	154	8	50	0	2	0	2	22	0	3	0	2	58	7	2	0
C.P. LUIS PAULINO MORA MORA	2	517	110	104	2	16	1	1	0	4	15	0	0	3	3	51	8	6	0
C.P. ÁMBITO B [MÍNIMA]	2	557	137	125	1	9	0	3	0	3	35	5	1	1	8	52	7	6	6
C.P. ÁMBITO C [MEDIANA ABIERTA]	1	360	85	85	1	12	1	0	1	2	24	0	0	1	4	37	2	0	0
C.P. ÁMBITOS D [MED CERRADA] E [MÁXIMA]	1	379	84	83	1	2	0	1	1	6	17	1	0	2	5	42	5	1	0
C.P. GERARDO RODRÍGUEZ ECHEVERRÍA	2	721	160	156	1	22	0	6	1	3	28	1	0	2	5	84	3	3	1
C.P. ADULTO MAYOR	1	113	66	66	0	10	1	0	0	2	23	0	0	0	1	23	6	0	0
C.P. ADULTO JOVEN	1	160	49	49	1	24	0	0	0	2	4	0	0	0	2	15	1	0	0
C.P. MEDIANA NUEVA Y PENSIONES	1	137	40	39	1	5	1	0	1	0	7	2	0	0	1	19	2	1	0
C.P. PALMERA [LA MARINA]	2	508	223	220	2	19	1	0	1	5	38	5	0	3	9	127	10	2	1
CARTAGO	**2**	**542**	**201**	**197**	**1**	**36**	**4**	**0**	**5**	**8**	**46**	**2**	**0**	**1**	**11**	**72**	**11**	**3**	**1**
C.P. SAN FRANCISCO	2	542	201	197	1	36	4	0	5	8	46	2	0	1	11	72	11	3	1
HEREDIA	**1**	**69**	**23**	**23**	**0**	**4**	**0**	**0**	**1**	**0**	**8**	**1**	**0**	**0**	**0**	**6**	**3**	**0**	**0**
C.P. SAN ISIDRO JUVENIL ZURQUI	1	69	23	23	0	4	0	0	1	0	8	1	0	0	0	6	3	0	0
GUANACASTE	**3**	**790**	**329**	**317**	**2**	**22**	**2**	**1**	**3**	**11**	**120**	**3**	**2**	**9**	**10**	**94**	**38**	**8**	**4**
C.P. LIBERIA [MODULO B CASITAS]	1	420	155	147	0	8	1	0	1	2	62	0	1	6	7	36	23	4	4
C.P. LIBERIA [MODULO D1-D2]	1	277	120	116	1	10	0	1	2	5	46	2	1	3	2	32	11	4	0
C.P. LIBERIA [MODULO D3-D4]	1	93	54	54	1	4	1	0	0	4	12	1	0	0	1	26	4	0	0
PUNTARENAS	**3**	**704**	**231**	**223**	**1**	**13**	**2**	**1**	**0**	**6**	**78**	**11**	**4**	**5**	**7**	**78**	**17**	**7**	**1**
C.P. EL ROBLE SENTENCIADOS	2	634	202	194	0	10	2	0	0	6	67	9	4	5	7	68	16	7	1
C.P. EL ROBLE INDICIADOS	1	70	29	29	1	3	0	1	0	0	11	2	0	0	0	10	1	0	0
LIMÓN	**6**	**1 601**	**593**	**567**	**9**	**28**	**6**	**2**	**4**	**15**	**154**	**8**	**2**	**5**	**17**	**279**	**38**	**20**	**6**
C.P. RÍO BLANCO [SANDOVAL]	2	594	242	229	5	12	2	1	2	9	69	4	0	3	7	95	20	10	3
C.P. ROXANA [MODULOS A-B-C]	2	543	175	167	2	9	2	0	0	2	51	3	2	2	7	77	10	6	2
C.P. ROXANA [MODULOS D-E]	1	422	150	147	0	6	2	1	1	3	33	1	0	0	1	92	7	3	0
C.P. ROXANA [MODULO AGROPECUARIO]	1	42	26	24	2	1	0	0	1	1	1	0	0	0	2	15	1	1	1

Fuente: Tribunal Supremo de Elecciones.

CUADRO 5.2 JUNTAS, ELECTORADO, PARTICIPACIÓN, VOTOS POR PARTIDO, NULOS Y BLANCOS EN HOGARES DE ANCIANOS PARA PRESIDENCIA Y VICEPRESIDENCIAS DE LA REPÚBLICA, SEGÚN PROVINCIA Y DISTRITO ELECTORAL
ELECCIONES 4 DE FEBRERO 2018

PROVINCIA Y DISTRITO ELECTORAL	JUNTAS	ELECTORADO	VOTOS RECIBIDOS																
			TOTAL GENERAL	VOTOS VÁLIDOS														NULOS	BLANCOS
				TOTAL	ACCESIBILIDAD SIN EXCLUSIÓN	ACCIÓN CIUDADANA	ALIANZA DEMÓCRATA CRISTIANA	DE LOS TRABAJADORES	FRENTE AMPLIO	INTEGRACIÓN NACIONAL	LIBERACIÓN NACIONAL	MOVIMIENTO LIBERTARIO	NUEVA GENERACIÓN	RENOVACIÓN COSTARRICENSE	REPUBLICANO SOCIAL CRISTIANO	RESTAURACIÓN NACIONAL	UNIDAD SOCIAL CRISTIANA		
COSTA RICA	**50**	**2448**	**1407**	**1363**	**12**	**122**	**9**	**17**	**18**	**78**	**588**	**25**	**15**	**28**	**79**	**68**	**304**	**21**	**23**
SAN JOSÉ	**14**	**773**	**458**	**447**	**8**	**52**	**2**	**4**	**4**	**27**	**192**	**7**	**5**	**7**	**22**	**17**	**100**	**7**	**4**
H.A. MAGDALA	1	60	43	42	0	7	0	0	0	0	26	1	0	1	0	2	5	1	0
H.A. OFELIA CARVAJAL DE NARANJO	1	76	37	32	1	2	1	1	1	7	9	0	2	0	5	0	3	5	0
H.A. SAN CAYETANO	1	39	10	10	0	1	0	0	0	1	6	0	0	0	0	0	2	0	0
H.A. COM MORICE [LA CASONA]	1	45	29	29	2	0	0	0	0	0	22	0	0	0	1	1	3	0	0
H.A. CORAZÓN DE JESÚS	1	38	25	24	0	2	0	0	0	0	8	0	0	1	4	0	9	1	0
H.A. LOS SANTOS	1	47	28	28	1	2	1	0	1	0	10	0	0	2	1	0	10	0	0
H.A. SAN FRANCISCO DE ASÍS	1	42	26	25	1	0	0	1	0	2	4	0	1	0	0	0	16	0	1
H.A. CARLOS MARÍA ULLOA	1	131	70	70	0	9	0	0	0	7	22	0	0	2	3	6	21	0	0
H.A. CORTEZA AMARILLA-EMMANUEL	1	17	8	8	0	4	0	0	0	0	4	0	0	0	0	0	0	0	0
H.A. ACOSTA	1	44	30	30	0	3	0	0	1	4	12	1	0	0	3	3	3	0	0
H.A. CASA NAZARETH	1	25	12	12	0	1	0	0	0	1	3	3	0	1	1	0	2	0	0
H.A. MONTES DE OCA	1	78	55	54	2	17	0	1	1	1	22	1	1	0	1	2	5	0	1
H.A. CURRIDABAT	1	44	30	29	0	3	0	1	0	2	10	1	1	0	3	1	7	0	1
H.A. MONS.DELFÍN QUESADA CASTRO	1	87	55	54	1	1	0	0	0	2	34	0	0	0	0	2	14	0	1
ALAJUELA	**9**	**664**	**343**	**335**	**1**	**32**	**3**	**8**	**3**	**16**	**150**	**7**	**2**	**8**	**22**	**16**	**67**	**3**	**5**
H.A. SANTIAGO CRESPO CALVO	1	173	73	71	0	8	0	2	0	6	28	1	0	2	9	2	13	1	1
H.A. SAN RAMÓN	1	62	34	30	0	3	1	1	0	0	14	1	0	0	4	1	5	2	2
H.A. JAFETH JIMÉNEZ MORALES	1	90	45	44	0	3	1	2	1	3	14	1	0	3	3	6	7	0	1
H.A. HORTENSIA RODRÍGUEZ S.DE B	1	67	28	28	0	4	0	0	0	2	9	2	1	0	2	0	8	0	0
H.A. JOSÉ DEL OLMO	1	56	23	23	0	8	0	0	1	1	6	0	1	0	0	2	4	0	0
H.A. PALMARES	1	70	49	49	0	2	0	2	1	1	29	1	0	1	1	2	9	0	0
H.A. PRESB.JESÚS MARÍA VARGAS	1	27	20	20	1	1	0	0	0	0	12	0	0	0	3	0	3	0	0
H.A. SAN VICENTE DE PAÚL	1	68	36	35	0	2	1	0	0	1	20	0	0	2	0	1	8	0	1
H.A. SAN RAFAEL	1	51	35	35	0	1	0	1	0	2	18	1	0	0	0	2	10	0	0
CARTAGO	**2**	**164**	**88**	**85**	**0**	**4**	**1**	**0**	**2**	**3**	**38**	**2**	**2**	**0**	**7**	**3**	**23**	**2**	**1**
H.A. ASILO DE LA VEJEZ	1	104	50	49	0	2	0	0	1	3	21	1	1	0	3	1	16	1	0
H.A. SAN BUENAVENTURA	1	60	38	36	0	2	1	0	1	0	17	1	1	0	4	2	7	1	1
HEREDIA	**4**	**226**	**101**	**98**	**0**	**6**	**1**	**0**	**2**	**8**	**41**	**2**	**1**	**2**	**6**	**4**	**25**	**3**	**0**
H.A. REINA DE LOS ANGELES	1	14	10	9	0	1	0	0	0	1	4	1	0	0	0	0	2	1	0
H.A. SEÑORA DE LOS ANGELES	1	96	32	31	0	0	0	0	1	4	15	1	0	1	1	0	8	1	0
H.A. ALFREDO Y DELIA GONZÁLEZ FLORES	1	90	45	44	0	4	1	0	1	2	15	0	1	1	4	4	11	1	0
H.A. SAN AGUSTÍN	1	26	14	14	0	1	0	0	0	1	7	0	0	0	1	0	4	0	0

CUADRO 5.2 JUNTAS, ELECTORADO, PARTICIPACIÓN, VOTOS POR PARTIDO, NULOS Y BLANCOS EN HOGARES DE ANCIANOS PARA PRESIDENCIA Y VICEPRESIDENCIAS DE LA REPÚBLICA, SEGÚN PROVINCIA Y DISTRITO ELECTORAL ELECCIONES 4 DE FEBRERO 2018

PROVINCIA Y DISTRITO ELECTORAL	JUNTAS	ELECTORADO	VOTOS RECIBIDOS																
			TOTAL GENERAL	VOTOS VÁLIDOS														NULOS	BLANCOS
				TOTAL	ACCESIBILIDAD SIN EXCLUSIÓN	ACCIÓN CIUDADANA	ALIANZA DEMÓCRATA CRISTIANA	DE LOS TRABAJADORES	FRENTE AMPLIO	INTEGRACIÓN NACIONAL	LIBERACIÓN NACIONAL	MOVIMIENTO LIBERTARIO	NUEVA GENERACIÓN	RENOVACIÓN COSTARRICENSE	REPUBLICANO SOCIAL CRISTIANO	RESTAURACIÓN NACIONAL	UNIDAD SOCIAL CRISTIANA		
GUANACASTE	**7**	**189**	**123**	**114**	**1**	**6**	**0**	**2**	**2**	**8**	**47**	**3**	**1**	**3**	**6**	**6**	**29**	**3**	**6**
H.A. LIBERIA	1	31	17	15	1	1	0	0	0	1	5	2	0	1	1	0	3	0	2
H.A. SAN BLAS	1	29	21	21	0	1	0	1	0	1	9	0	0	0	1	1	7	0	0
H.A. NUESTRA SEÑORA DEL ROSARIO	1	15	7	5	0	0	0	0	0	1	2	0	0	1	0	0	1	0	2
H.A. MARY BLANCO	1	25	22	21	0	0	0	1	2	4	6	0	0	0	2	3	3	1	0
H.A. SAN JORGE	1	34	16	16	0	2	0	0	0	0	6	0	0	0	0	0	8	0	0
H.A. TILARÁN	1	31	24	21	0	0	0	0	0	1	9	1	1	1	1	2	5	1	2
H.A. SAGRADO CORAZON DE JESÚS	1	24	16	15	0	2	0	0	0	0	10	0	0	0	1	0	2	1	0
PUNTARENAS	**9**	**279**	**174**	**170**	**1**	**17**	**1**	**1**	**4**	**7**	**62**	**4**	**2**	**6**	**8**	**14**	**43**	**2**	**2**
H.A. MIGUEL MORENO	1	38	23	23	0	1	0	1	0	2	6	0	0	2	0	1	10	0	0
H.A. MARÍA INMACULADA	1	32	21	21	0	5	0	0	0	0	10	0	0	0	1	0	5	0	0
H.A. CARLOS VENEGAS	1	27	14	12	0	0	0	0	1	0	4	1	0	0	4	1	1	1	1
H.A. FRAY CASIANO DE MADRID	1	39	25	25	0	0	0	0	0	4	10	0	1	0	0	2	8	0	0
H.A. PALMAR SUR	1	43	25	24	1	1	0	0	1	0	9	0	0	1	0	4	7	0	1
H.A. PAQUITA	1	20	12	12	0	5	0	0	0	0	2	1	1	1	0	0	2	0	0
H.A. GOLFITO	1	23	16	16	0	3	1	0	0	0	7	1	0	0	1	1	2	0	0
H.A. COTO BRUS	1	24	19	18	0	2	0	0	1	0	7	1	0	0	0	3	4	1	0
H.A. NEILY	1	33	19	19	0	0	0	0	1	1	7	0	0	2	2	2	4	0	0
LIMÓN	**5**	**153**	**120**	**114**	**1**	**5**	**1**	**2**	**1**	**9**	**58**	**0**	**2**	**2**	**8**	**8**	**17**	**1**	**5**
H.A. VÍCTOR CASCO TORRES	1	27	24	24	0	1	0	1	0	0	8	0	0	1	5	2	6	0	0
H.A. GUÁPILES	1	38	34	34	0	0	0	1	1	5	18	0	1	0	2	3	3	0	0
H.A. CARIARI	1	54	37	33	1	3	0	0	0	3	18	0	1	1	1	1	4	0	4
H.A. SANTA LUISA	1	16	11	10	0	0	0	0	0	0	4	0	0	0	0	2	4	1	0
H.A. DAVID GARRO	1	18	14	13	0	1	1	0	0	1	10	0	0	0	0	0	0	0	1

Fuente: Tribunal Supremo de Elecciones.

CUADRO 5.3 JUNTAS, ELECTORADO, PARTICIPACIÓN, VOTOS POR PARTIDO, NULOS Y BLANCOS EN ZONAS INDÍGENAS PARA PRESIDENCIA Y VICEPRESIDENCIAS DE LA REPÚBLICA, SEGÚN PROVINCIA Y DISTRITO ELECTORAL
ELECCIONES 4 DE FEBRERO 2018

PROVINCIA Y DISTRITO ELECTORAL	JUNTAS	ELECTORADO	TOTAL GENERAL	VOTOS RECIBIDOS															
				TOTAL	VOTOS VÁLIDOS													NULOS	BLANCOS
					ACCESIBILIDAD SIN EXCLUSIÓN	ACCIÓN CIUDADANA	ALIANZA DEMÓCRATA CRISTIANA	DE LOS TRABAJADORES	FRENTE AMPLIO	INTEGRACIÓN NACIONAL	LIBERACIÓN NACIONAL	MOVIMIENTO LIBERTARIO	NUEVA GENERACIÓN	RENOVACIÓN COSTARRICENSE	REPUBLICANO SOCIAL CRISTIANO	RESTAURACIÓN NACIONAL	UNIDAD SOCIAL CRISTIANA		
COSTA RICA	**88**	**33 288**	**16 165**	**15 624**	**55**	**1 477**	**213**	**39**	**384**	**1 015**	**2 851**	**169**	**80**	**178**	**1 131**	**5 436**	**2 596**	**376**	**165**
SAN JOSÉ	**5**	**1 645**	**1 019**	**986**	**3**	**104**	**1**	**0**	**6**	**62**	**173**	**9**	**7**	**12**	**119**	**296**	**194**	**22**	**11**
ZAPATÓN [SAN CARLOS]	1	349	218	214	1	6	0	0	2	6	55	2	2	2	60	38	40	4	0
BAJO REY	1	47	25	24	0	1	0	0	0	1	5	1	0	0	6	9	1	1	0
QUITIRRISÍ	2	955	613	593	2	83	0	0	2	45	83	4	4	9	43	194	124	12	8
CHINA KICHÁ	1	294	163	155	0	14	1	0	2	10	30	2	1	1	10	55	29	5	3
ALAJUELA	**2**	**773**	**533**	**523**	**2**	**33**	**0**	**1**	**6**	**20**	**81**	**2**	**1**	**1**	**31**	**293**	**52**	**6**	**4**
MARGARITA	1	448	299	293	2	29	0	0	5	11	33	2	0	0	20	153	38	5	1
TONJIBE	1	325	234	230	0	4	0	1	1	9	48	0	1	1	11	140	14	1	3
CARTAGO	**10**	**2 841**	**1 056**	**999**	**3**	**77**	**89**	**2**	**9**	**38**	**102**	**12**	**6**	**9**	**23**	**279**	**350**	**43**	**14**
GRANO DE ORO O XARA	2	806	401	385	1	49	53	0	0	14	40	5	3	1	13	134	72	14	2
SIMIRIÑAC [JACUY]	1	291	139	133	0	5	2	0	0	1	11	1	0	3	0	48	62	3	3
DUCLAC [ALTO PACUARE ARRIBA]	1	234	26	26	0	1	0	0	0	1	3	1	0	0	1	5	14	0	0
JAKI [CAPILLA DOS CHIRRIPÓ ARRIBA]	1	348	63	59	0	3	1	0	0	2	1	1	0	1	1	2	47	4	0
BOLORI ÑAC [CAPILLA UNO]	1	314	126	113	0	2	10	0	3	0	4	0	1	4	0	32	57	8	5
NIMARI-ÑAC [RÍO PEJE]	1	217	79	73	0	6	1	1	3	4	4	1	1	0	3	19	30	5	1
NAMALDI	1	108	49	49	1	8	0	0	2	3	9	2	0	0	2	17	5	0	0
TSIPIRI [QUEBRADA PLATANILLO]	1	497	160	149	1	3	22	0	1	13	27	1	1	0	3	21	56	8	3
JACBATA [CERRO AZUL]	1	26	13	12	0	0	0	1	0	0	3	0	0	0	0	1	7	1	0
GUANACASTE	**3**	**878**	**581**	**571**	**1**	**42**	**2**	**0**	**5**	**57**	**188**	**7**	**3**	**2**	**11**	**175**	**78**	**8**	**2**
MATAMBUGUITO	1	190	126	123	1	5	0	0	2	19	35	1	1	0	5	29	25	3	0
MATAMBÚ	2	688	455	448	0	37	2	0	3	38	153	6	2	2	6	146	53	5	2
PUNTARENAS	**41**	**14 363**	**7 152**	**6 942**	**29**	**765**	**53**	**18**	**144**	**541**	**1 449**	**79**	**46**	**94**	**242**	**2 415**	**1 067**	**154**	**56**
SALITRE	1	432	231	227	2	32	1	1	14	15	43	4	12	6	4	80	13	3	1
BORUCA	2	1 202	613	601	2	176	2	2	17	54	107	5	2	8	21	136	69	8	4
LAS PILAS	1	139	61	59	0	3	0	0	0	10	25	0	0	1	1	3	16	1	1
COLINAS [MAÍZ DE LOS UVA]	1	341	163	162	1	26	3	0	1	21	19	0	0	2	15	38	36	1	0
CURRÉ	1	378	212	209	1	78	0	0	6	17	33	2	1	4	5	48	14	2	1
LA DANTA O CONCEPCIÓN	1	425	221	216	2	31	3	0	0	5	64	2	2	1	11	66	29	3	2
UJARRÁS	2	895	447	431	2	31	1	0	2	65	59	2	3	29	23	175	39	16	0
BAJO LAS BRISAS	2	791	333	327	4	21	3	0	1	26	67	4	1	3	5	153	39	2	4
TÉRRABA	1	568	375	368	2	33	2	2	14	22	26	4	1	0	17	138	107	7	0
SAN RAFAEL DE CABAGRA	2	836	341	334	2	24	4	0	35	19	85	1	0	1	2	144	17	6	1
BIJAGUAL	1	460	220	211	0	11	1	1	3	11	39	3	1	0	13	91	37	9	0
CAJÓN	1	246	79	74	0	15	0	0	1	16	5	1	1	2	7	17	9	4	1
GUAGARAL	1	234	129	123	3	24	0	0	1	19	31	0	0	0	2	18	25	1	5
MAÍZ DE BORUCA	1	344	192	187	0	11	0	2	2	10	49	2	3	2	6	56	44	4	1
CHÁNGUENA [LA FILA]	1	261	136	134	0	11	2	0	0	22	36	3	1	0	3	32	24	2	0
PILÓN	1	464	229	221	1	19	2	1	2	17	92	7	0	3	8	40	29	7	1
LAS VEGAS DE RÍO CHÁNGUENA	1	103	31	29	0	3	0	0	0	3	7	2	0	1	1	4	8	1	1
LA BONGA	1	268	174	170	0	1	0	0	0	18	23	3	0	1	12	68	44	3	1
SAN VICENTE [UPIAV-2]	1	132	70	69	1	3	0	0	1	5	22	0	0	0	5	28	4	1	0

CUADRO 5.3 JUNTAS, ELECTORADO, PARTICIPACIÓN, VOTOS POR PARTIDO, NULOS Y BLANCOS EN ZONAS INDÍGENAS PARA PRESIDENCIA Y VICEPRESIDENCIAS DE LA REPÚBLICA, SEGÚN PROVINCIA Y DISTRITO ELECTORAL ELECCIONES 4 DE FEBRERO 2018

PROVINCIA Y DISTRITO ELECTORAL	JUNTAS	ELECTORADO	TOTAL GENERAL	VOTOS RECIBIDOS															
				TOTAL	VOTOS VÁLIDOS													NULOS	BLANCOS
					ACCESIBILIDAD SIN EXCLUSIÓN	ACCIÓN CIUDADANA	ALIANZA DEMÓCRATA CRISTIANA	DE LOS TRABAJADORES	FRENTE AMPLIO	INTEGRACIÓN NACIONAL	LIBERACIÓN NACIONAL	MOVIMIENTO LIBERTARIO	NUEVA GENERACIÓN	RENOVACIÓN COSTARRICENSE	REPUBLICANO SOCIAL CRISTIANO	RESTAURACIÓN NACIONAL	UNIDAD SOCIAL CRISTIANA		
PARAÍSO	1	220	97	89	0	5	1	0	0	9	28	5	0	0	10	24	7	4	4
PUENTE DE SALITRE	1	339	124	120	0	0	3	1	20	5	17	1	1	5	4	40	23	3	1
SHAMBA	1	187	82	76	0	12	1	0	0	2	20	1	1	0	4	29	6	5	1
LA PEÑA DE BURICA	1	201	29	29	0	4	2	0	2	0	6	1	0	3	1	9	1	0	0
GUAYMÍ DE BURICA	1	216	120	116	0	14	3	0	2	2	2	1	1	0	11	56	24	3	1
ALTO CONTE [MOLO DUBTDO]	1	282	165	153	1	12	6	1	5	3	30	2	2	1	4	61	25	7	5
PROGRESO DE CONTEBURICA	1	221	140	134	0	3	1	2	2	9	13	0	0	0	3	28	73	4	2
SAN GERARDO	1	113	62	62	0	6	0	0	0	10	14	1	2	0	1	23	5	0	0
LA CASONA [GUAYMÍ]	2	1 049	419	401	0	35	1	2	1	9	83	11	2	6	12	156	83	14	4
BAJO LOS INDIOS	1	261	144	142	0	27	1	1	2	6	16	2	3	0	4	50	30	2	0
ABROJO NORTE [VEGAS DE ABROJO NORTE]	1	643	373	366	1	23	0	0	0	40	64	2	3	5	4	175	49	6	1
BARRIO NUEVO DE VERACRUZ O COLORADITO SUR	2	812	406	397	3	38	3	1	3	36	80	0	0	1	11	171	50	6	3
CARACOL DE LA VACA	1	427	247	239	0	15	3	0	2	10	125	2	2	4	5	64	7	5	3
VEREH	1	401	229	214	0	7	2	0	2	16	47	0	1	1	4	117	17	11	4
VEGAS DEL RÍO LA VACA [NIBIRIBOTDA]	1	189	125	122	0	8	2	1	1	3	39	2	0	2	3	46	15	2	1
ABROJO-MONTEZUMA	1	283	133	130	1	3	0	0	2	6	33	3	0	2	0	31	49	1	2
LIMÓN	**32**	**14 439**	**6 938**	**6 697**	**20**	**531**	**70**	**19**	**225**	**374**	**1 127**	**69**	**21**	**63**	**747**	**2 446**	**985**	**157**	**84**
VESTA	1	490	183	167	1	12	5	0	0	5	27	0	0	2	9	84	22	11	5
BOCUARE	1	230	157	154	2	6	1	1	1	27	49	10	0	2	2	43	10	1	2
ALTO CWEN	1	417	171	152	0	4	7	1	1	4	13	3	0	0	3	60	56	13	6
XIQIARI	1	562	138	135	1	4	2	0	2	1	27	1	0	2	2	83	10	1	2
SINOLI	1	202	58	56	0	2	30	0	0	0	8	1	0	1	8	2	4	0	2
PACUARITO	2	694	378	365	2	22	2	2	1	22	78	11	2	2	10	143	68	7	6
BRATSI [BAMBÚ O DON DIEGO]	1	449	238	227	0	12	0	2	1	15	41	3	0	4	24	84	41	6	5
AMUBRI	4	1 911	968	933	1	52	0	2	76	36	250	6	1	8	118	252	131	24	11
COROMA [COLOQCHA]	1	410	212	208	0	4	1	0	11	6	23	2	0	5	10	49	97	2	2
PUERTO VIEJO	3	1 557	722	691	1	119	3	2	27	54	81	6	3	5	55	246	89	19	12
BRIBRÍ [FIELDS]	5	3 046	1 571	1 545	3	153	6	4	24	134	213	16	10	11	264	561	146	23	3
SHIROLES [XIROLES]	4	2 007	1 039	1 009	4	82	5	2	38	35	139	4	3	9	50	500	138	20	10
KATSI	2	656	229	217	2	8	2	0	13	16	52	2	1	4	15	46	56	8	4
SEPEQUE	2	1 030	514	483	3	26	6	2	23	7	27	0	0	2	148	146	93	20	11
SIBUJÚ	1	313	215	211	0	17	0	0	2	10	43	1	0	1	25	101	11	1	3
BAJO TELIRE [BAJO BLEY]	1	202	51	50	0	2	0	0	0	0	37	0	0	1	0	2	8	1	0
PALMERA [CATSAQIBI]	1	263	94	94	0	6	0	1	5	2	19	3	1	4	4	44	5	0	0

Fuente: Tribunal Supremo de Elecciones.

CUADRO 5.4 JUNTAS, ELECTORADO, PARTICIPACIÓN, VOTOS POR PARTIDO, NULOS Y BLANCOS EN CENTROS DE SALUD MENTAL PARA PRESIDENCIA Y VICEPRESIDENCIAS DE LA REPÚBLICA, SEGÚN PROVINCIA Y DISTRITO ELECTORAL ELECCIONES 4 DE FEBRERO 2018

PROVINCIA Y DISTRITO ELECTORAL	JUNTAS	ELECTORADO	TOTAL GENERAL	VOTOS RECIBIDOS																
				TOTAL	VOTOS VÁLIDOS														NULOS	BLANCOS
					ACCESIBILIDAD SIN EXCLUSIÓN	ACCIÓN CIUDADANA	ALIANZA DEMÓCRATA CRISTIANA	DE LOS TRABAJADORES	FRENTE AMPLIO	INTEGRACIÓN NACIONAL	LIBERACIÓN NACIONAL	MOVIMIENTO LIBERTARIO	NUEVA GENERACIÓN	RENOVACIÓN COSTARRICENSE	REPUBLICANO SOCIAL CRISTIANO	RESTAURACIÓN NACIONAL	UNIDAD SOCIAL CRISTIANA		
COSTA RICA	**3**	**337**	**108**	**102**	**1**	**6**	**0**	**3**	**4**	**9**	**46**	**3**	**1**	**3**	**2**	**13**	**11**	**5**	**1**
SAN JOSÉ	**2**	**252**	**84**	**79**	**1**	**4**	**0**	**2**	**3**	**8**	**33**	**3**	**1**	**2**	**1**	**13**	**8**	**4**	**1**
C.S.M. MANUEL ANTONIO CHAPUÍ	1	122	26	23	1	2	0	1	3	1	10	0	0	1	1	1	2	3	0
C.S.M. CAPEMCOL	1	130	58	56	0	2	0	1	0	7	23	3	1	1	0	12	6	1	1
CARTAGO	**1**	**85**	**24**	**23**	**0**	**2**	**0**	**1**	**1**	**1**	**13**	**0**	**0**	**1**	**1**	**0**	**3**	**1**	**0**
C.S.M. ROBERTO CHACÓN PAUT	1	85	24	23	0	2	0	1	1	1	13	0	0	1	1	0	3	1	0

Fuente: Tribunal Supremo de Elecciones.

CUADRO 5.5 JUNTAS, ELECTORADO, PARTICIPACIÓN, VOTOS POR PARTIDO, NULOS Y BLANCOS EN CENTRO PENITENCIARIOS PARA DIPUTACIONES A LA ASAMBLEA LEGISTLATIVA, SEGÚN PROVINCIA Y DISTRITO ELECTORAL ELECCIONES 4 DE FEBRERO 2018

PROVINCIA Y DISTRITO ELECTORAL	JUNTAS	ELECTORADO	VOTOS RECIBIDOS	VOTOS VÁLIDOS																												NULOS	BLANCO
			TOTAL GENERAL	TOTAL	ACCESIBILIDAD SIN EXCLUSIÓN	ACCIÓN CIUDADANA	ACTUEMOS YA	ALIANZA DEMÓCRATA CRISTIANA	AUTÉNTICO LIMONENSE	COMUNAL UNIDO	DE LOS TRABAJADORES	DE LOS TRANSPORTISTAS	FRENTE AMPLIO	FUERZAS UNIDAS PARA EL CAMBIO	INTEGRACIÓN NACIONAL	LIBERACIÓN NACIONAL	LIBERAL PROGRESISTA	MOVIMIENTO LIBERTARIO	NUEVA GENERACIÓN	NUEVO PARTIDO SOCIALISTA	PATRIA, IGUALDAD Y DEMOCRACIA	RECUPERANDO VALORES	RENOVACIÓN COSTARRICENSE	REPUBLICANO SOCIAL CRISTIANO	RESTAURACIÓN NACIONAL	TODOS	UNIDAD SOCIAL CRISTIANA	UNIÓN GUANACASTECA	VAMOS		
COSTA RICA	**36**	**9 575**	**3 118**	**3 006**	**98**	**369**	**1**	**85**	**24**	**3**	**29**	**0**	**59**	**17**	**66**	**808**	**21**	**102**	**32**	**3**	**4**	**19**	**66**	**129**	**738**	**1**	**307**	**19**	**6**	**67**	**45**
SAN JOSÉ	**7**	**2 205**	**633**	**617**	**15**	**91**	**-**	**15**	**-**	**3**	**3**	**0**	**15**	**17**	**7**	**159**	**12**	**19**	**3**	**3**	**4**	**-**	**3**	**22**	**105**	**1**	**114**	**-**	**6**	**11**	**5**
C.P. CRISTO REY	2	799	52	51	2	5	-	3	-	0	1	0	1	2	0	9	2	6	1	0	0	-	0	1	10	0	5	-	3	1	0
C.P. SAN RAFAEL ARRIBA	1	371	118	118	4	46	-	0	-	0	1	0	0	4	1	19	1	2	1	0	0	-	0	9	22	0	6	-	2	0	0
C.P. PALMARES	3	990	374	363	5	30	-	6	-	2	1	0	13	10	5	104	8	11	1	2	4	-	2	12	50	0	96	-	1	6	5
C.P. UNIDAD DE ATENCIÓN INTEGRAL	1	45	89	85	4	10	-	6	-	1	0	0	1	1	1	27	1	0	0	1	0	-	1	0	23	1	7	-	0	4	0
ALAJUELA	**14**	**3 664**	**1 108**	**1 075**	**35**	**173**	**-**	**36**	**-**	**-**	**21**	**-**	**21**	**-**	**25**	**241**	**7**	**20**	**19**	**-**	**-**	**-**	**31**	**44**	**335**	**-**	**67**	**-**	**-**	**17**	**16**
C.P. U.A.I. REYNALDO VILLALOBOS ZUÑIGA	1	212	156	155	7	49	-	11	-	-	4	-	2	-	1	29	0	2	2	-	-	-	4	3	35	-	6	-	-	1	0
C.P. LUIS PAULINO MORA MORA	2	517	110	105	8	16	-	2	-	-	2	-	3	-	3	17	0	0	0	-	-	-	9	4	31	-	10	-	-	4	1
C.P. ÁMBITO B [MÍNIMA]	2	557	137	124	3	11	-	2	-	-	1	-	3	-	7	36	1	7	2	-	-	-	2	9	32	-	8	-	-	5	8
C.P. ÁMBITO C [MEDIANA ABIERTA]	1	360	85	83	2	8	-	7	-	-	1	-	0	-	3	25	1	0	0	-	-	-	3	5	25	-	3	-	-	0	2
C.P. ÁMBITOS D [MED CERRADA] E [MÁXIMA]	1	379	84	83	4	9	-	1	-	-	1	-	5	-	3	18	1	3	6	-	-	-	1	4	19	-	8	-	-	1	0
C.P. GERARDO RODRÍGUEZ ECHEVERRÍA	2	721	158	155	5	19	-	4	-	-	9	-	3	-	2	30	2	2	4	-	-	-	3	4	65	-	3	-	-	2	1
C.P. ADULTO MAYOR	1	113	66	65	0	9	-	4	-	-	1	-	1	-	3	23	0	0	0	-	-	-	1	1	15	-	7	-	-	0	1
C.P. ADULTO JOVEN	1	160	49	48	1	26	-	2	-	-	0	-	0	-	2	5	0	0	1	-	-	-	0	1	10	-	0	-	-	0	1
C.P. MEDIANA NUEVA Y PENSIONES	1	137	40	39	1	5	-	2	-	-	0	-	2	-	0	8	0	1	1	-	-	-	2	1	12	-	4	-	-	1	0
C.P. PALMERA [LA MARINA]	2	508	223	218	4	21	-	1	-	-	2	-	2	-	1	50	2	5	3	-	-	-	6	12	91	-	18	-	-	3	2
CARTAGO	**2**	**542**	**201**	**195**	**7**	**35**	**1**	**8**	**-**	**-**	**1**	**-**	**7**	**-**	**7**	**49**	**-**	**5**	**0**	**-**	**-**	**-**	**5**	**11**	**46**	**-**	**13**	**-**	**-**	**5**	**1**
C.P. SAN FRANCISCO	2	542	201	195	7	35	1	8	-	-	1	-	7	-	7	49	-	5	0	-	-	-	5	11	46	-	13	-	-	5	1
HEREDIA	**1**	**69**	**23**	**23**	**0**	**4**	**-**	**0**	**-**	**-**	**0**	**-**	**1**	**-**	**0**	**9**	**0**	**1**	**0**	**-**	**-**	**-**	**0**	**1**	**5**	**-**	**2**	**-**	**-**	**0**	**0**
C.P. SAN ISIDRO JUVENIL ZURQUI	1	69	23	23	0	4	-	0	-	-	0	-	1	-	0	9	0	1	0	-	-	-	0	1	5	-	2	-	-	0	0
GUANACASTE	**3**	**790**	**329**	**316**	**14**	**26**	**-**	**6**	**-**	**-**	**1**	**-**	**3**	**-**	**9**	**103**	**-**	**28**	**4**	**-**	**-**	**-**	**5**	**13**	**38**	**-**	**47**	**19**	**-**	**9**	**4**
C.P. LIBERIA [MODULO B CASITAS]	1	420	155	144	4	11	-	4	-	-	1	-	2	-	2	53	-	6	1	-	-	-	3	7	16	-	24	10	-	7	4
C.P. LIBERIA [MODULO D1-D2]	1	277	120	118	6	10	-	0	-	-	0	-	0	-	5	40	-	19	2	-	-	-	1	3	12	-	18	2	-	2	0
C.P. LIBERIA [MODULO D3-D4]	1	93	54	54	4	5	-	2	-	-	0	-	1	-	2	10	-	3	1	-	-	-	1	3	10	-	5	7	-	0	0
PUNTARENAS	**3**	**704**	**231**	**219**	**8**	**14**	**-**	**4**	**-**	**-**	**1**	**-**	**3**	**-**	**6**	**83**	**2**	**17**	**4**	**-**	**-**	**-**	**6**	**12**	**42**	**-**	**17**	**-**	**-**	**10**	**2**
C.P. EL ROBLE SENTENCIADOS	2	634	202	193	7	12	-	4	-	-	0	-	2	-	6	72	2	15	4	-	-	-	6	11	36	-	16	-	-	8	1
C.P. EL ROBLE INDICIADOS	1	70	29	26	1	2	-	0	-	-	1	-	1	-	0	11	0	2	0	-	-	-	0	1	6	-	1	-	-	2	1
LIMÓN	**6**	**1 601**	**593**	**561**	**19**	**26**	**-**	**16**	**24**	**-**	**2**	**-**	**9**	**-**	**12**	**164**	**-**	**12**	**2**	**-**	**-**	**19**	**16**	**26**	**167**	**-**	**47**	**-**	**-**	**15**	**17**
C.P.RÍO BLANCO [SANDOVAL]	2	594	242	227	8	10	-	8	17	-	1	-	2	-	7	73	-	3	2	-	-	2	6	9	57	-	22	-	-	10	5
C.P. ROXANA [MODULOS A-B-C]	2	543	175	165	6	9	-	5	5	-	0	-	3	-	1	49	-	6	0	-	-	7	4	9	48	-	13	-	-	3	7
C.P. ROXANA [MODULOS D-E]	1	422	150	146	4	6	-	2	2	-	1	-	4	-	4	39	-	1	0	-	-	10	4	6	52	-	11	-	-	0	4
C.P. ROXANA [MODULO AGROPECUARIO]	1	42	26	23	1	1	-	1	0	-	0	-	0	-	0	3	-	2	0	-	-	0	2	2	10	-	1	-	-	2	1

Fuente: Tribunal Supremo de Elecciones.

CUADRO 5.6 JUNTAS, ELECTORADO, PARTICIPACIÓN, VOTOS POR PARTIDO, NULOS Y BLANCOS EN HOGARES DE ANCIANOS PARA DIPUTACIONES A LA ASAMBLEA LEGISTLATIVA, SEGÚN PROVINCIA Y DISTRITO ELECTORAL
ELECCIONES 4 DE FEBRERO 2018

PROVINCIA Y DISTRITO ELECTORAL	JUNTAS	ELECTORADO	TOTAL GENERAL	VOTOS RECIBIDOS																																
				TOTAL	VOTOS VÁLIDOS																													NULOS	BLANCO
					ACCESIBILIDAD SIN EXCLUSIÓN	ACCIÓN CIUDADANA	ACTUEMOS YA	ALIANZA DEMÓCRATA CRISTIANA	AUTÉNTICO LIMONENSE	COMUNAL UNIDO	DE LOS TRABAJADORES	DE LOS TRANSPORTISTAS	FRENTE AMPLIO	FUERZAS UNIDAS PARA EL CAMBIO	INTEGRACIÓN NACIONAL	LIBERACIÓN NACIONAL	LIBERAL PROGRESISTA	MOVIMIENTO LIBERTARIO	NUEVA GENERACIÓN	NUEVO PARTIDO SOCIALISTA	PATRIA, IGUALDAD Y DEMOCRACIA	RECUPERANDO VALORES	RENOVACIÓN COSTARRICENSE	REPUBLICANO SOCIAL CRISTIANO	RESTAURACIÓN NACIONAL	TODOS	UNIDAD SOCIAL CRISTIANA	UNIÓN GUANACASTECA	VAMOS		
COSTA RICA	**50**	**2448**	**1406**	**1347**	**17**	**117**	**5**	**15**	**11**	**6**	**23**	**5**	**18**	**2**	**59**	**540**	**10**	**29**	**19**	**4**	**3**	**1**	**24**	**78**	**51**	**3**	**300**	**5**	**2**	**23**	**36**
SAN JOSÉ	**14**	**773**	**457**	**444**	**3**	**45**	**-**	**4**	**-**	**6**	**3**	**5**	**4**	**2**	**18**	**171**	**5**	**8**	**11**	**4**	**3**	**-**	**3**	**24**	**14**	**3**	**106**	**-**	**2**	**5**	**8**
H.A. MAGDALA	1	60	42	41	1	7	-	0	-	0	0	0	0	1	0	21	0	1	0	1	0	-	0	0	2	1	5	-	1	1	0
H.A. OFELIA CARVAJAL DE NARANJO	1	76	37	34	0	0	-	1	-	0	0	0	1	0	2	10	0	0	2	1	0	-	0	9	2	0	6	-	0	3	0
H.A. SAN CAYETANO	1	39	10	10	0	0	-	0	-	0	0	1	0	0	1	6	0	0	0	0	0	-	0	0	0	0	2	-	0	0	0
H.A. COM MORICE [LA CASONA]	1	45	29	29	0	0	-	1	-	1	0	1	0	0	0	21	1	0	1	0	0	-	0	0	0	0	3	-	0	0	0
H.A. CORAZÓN DE JESÚS	1	38	25	24	0	2	-	0	-	1	0	0	0	0	1	7	0	0	1	0	0	-	0	3	0	0	9	-	0	1	0
H.A. LOS SANTOS	1	47	28	28	0	2	-	0	-	0	0	0	0	0	0	8	0	0	2	0	1	-	1	1	0	0	13	-	0	0	0
H.A. SAN FRANCISCO DE ASÍS	1	42	26	25	0	0	-	1	-	0	0	0	0	0	0	2	0	1	0	0	0	-	0	1	0	0	20	-	0	0	1
H.A. CARLOS MARÍA ULLOA	1	131	70	69	0	8	-	0	-	0	2	0	2	0	4	18	1	0	1	0	2	-	1	3	6	1	19	-	1	0	1
H.A. CORTEZA AMARILLA-EMMANUEL	1	17	8	8	0	4	-	1	-	0	0	0	0	0	0	2	0	1	0	0	0	-	0	0	0	0	0	-	0	0	0
H.A. ACOSTA	1	44	30	29	0	3	-	0	-	0	0	0	0	0	4	12	3	2	0	0	0	-	0	2	2	0	1	-	0	0	1
H.A. CASA NAZARETH	1	25	12	12	0	0	-	0	-	0	0	1	0	0	1	3	0	2	1	0	0	-	1	1	0	0	2	-	0	0	0
H.A. MONTES DE OCA	1	78	55	54	0	14	-	0	-	2	1	0	0	0	2	25	0	0	1	1	0	-	0	1	0	1	6	-	0	0	1
H.A. CURRIDABAT	1	44	30	27	1	3	-	0	-	1	0	1	1	1	1	7	0	1	1	1	0	-	0	3	1	0	4	-	0	0	3
H.A. MONS.DELFÍN QUESADA CASTRO	1	87	55	54	1	2	-	0	-	1	0	1	0	0	2	29	0	0	1	0	0	-	0	0	1	0	16	-	0	0	1
ALAJUELA	**9**	**664**	**343**	**329**	**6**	**30**	**-**	**6**	**-**	**-**	**10**	**-**	**5**	**-**	**13**	**138**	**2**	**5**	**2**	**-**	**-**	**-**	**7**	**24**	**15**	**-**	**66**	**-**	**-**	**3**	**11**
H.A. SANTIAGO CRESPO CALVO	1	173	73	70	0	8	-	0	-	-	3	-	0	-	4	28	0	0	1	-	-	-	1	11	1	-	13	-	-	0	3
H.A. SAN RAMÓN	1	62	34	29	0	5	-	1	-	-	3	-	0	-	1	12	0	1	0	-	-	-	0	1	1	-	4	-	-	1	4
H.A. JAFETH JIMÉNEZ MORALES	1	90	45	44	3	1	-	0	-	-	1	-	1	-	2	12	1	1	0	-	-	-	3	4	6	-	9	-	-	1	0
H.A. HORTENSIA RODRÍGUEZ S.DE B	1	67	28	26	1	3	-	1	-	-	0	-	0	-	2	8	0	1	1	-	-	-	0	1	0	-	8	-	-	1	1
H.A. JOSÉ DEL OLMO	1	56	23	22	0	5	-	0	-	-	1	-	1	-	1	6	0	0	0	-	-	-	0	1	3	-	4	-	-	0	1
H.A. PALMARES	1	70	49	49	0	4	-	2	-	-	0	-	1	-	1	28	1	1	0	-	-	-	0	3	1	-	7	-	-	0	0
H.A. PRESB.JESÚS MARÍA VARGAS	1	27	20	20	0	1	-	0	-	-	0	-	0	-	0	13	0	0	0	-	-	-	0	3	0	-	3	-	-	0	0
H.A. SAN VICENTE DE PAÚL	1	68	36	35	2	2	-	1	-	-	1	-	2	-	0	16	0	0	0	-	-	-	3	0	1	-	7	-	-	0	1
H.A. SAN RAFAEL	1	51	35	34	0	1	-	1	-	-	1	-	0	-	2	15	0	1	0	-	-	-	0	0	2	-	11	-	-	0	1
CARTAGO	**2**	**164**	**88**	**84**	**1**	**4**	**5**	**2**	**-**	**-**	**2**	**-**	**1**	**-**	**3**	**36**	**-**	**2**	**2**	**-**	**-**	**-**	**0**	**4**	**3**	**-**	**19**	**-**	**-**	**1**	**3**
H.A. ASILO DE LA VEJEZ	1	104	50	49	1	2	1	1	-	-	0	-	1	-	3	21	-	0	2	-	-	-	0	3	0	-	14	-	-	1	0
H.A. SAN BUENAVENTURA	1	60	38	35	0	2	4	1	-	-	2	-	0	-	0	15	-	2	0	-	-	-	0	1	3	-	5	-	-	0	3
HEREDIA	**4**	**226**	**101**	**95**	**1**	**8**	**-**	**0**	**-**	**-**	**2**	**-**	**1**	**-**	**6**	**41**	**1**	**4**	**0**	**-**	**-**	**-**	**1**	**7**	**2**	**-**	**21**	**-**	**-**	**4**	**2**
H.A. REINA DE LOS ANGELES	1	14	10	9	0	1	-	0	-	-	1	-	0	-	1	4	0	0	0	-	-	-	0	0	0	-	2	-	-	1	0
H.A. SEÑORA DE LOS ANGELES	1	96	32	29	1	1	-	0	-	-	0	-	0	-	1	16	1	2	0	-	-	-	0	1	0	-	6	-	-	2	1
H.A. ALFREDO Y DELIA GONZÁLEZ FLORES	1	90	45	43	0	5	-	0	-	-	1	-	1	-	4	14	0	2	0	-	-	-	1	5	2	-	8	-	-	1	1
H.A. SAN AGUSTÍN	1	26	14	14	0	1	-	0	-	-	0	-	0	-	0	7	0	0	0	-	-	-	0	1	0	-	5	-	-	0	0
GUANACASTE	**7**	**189**	**123**	**118**	**2**	**5**	**-**	**1**	**-**	**-**	**3**	**-**	**2**	**-**	**6**	**45**	**-**	**2**	**1**	**-**	**-**	**-**	**2**	**10**	**5**	**-**	**29**	**5**	**-**	**2**	**3**
H.A. LIBERIA	1	31	17	16	1	0	-	0	-	-	1	-	0	-	1	6	-	2	0	-	-	-	1	1	0	-	3	0	-	0	1
H.A. SAN BLAS	1	29	21	21	0	2	-	0	-	-	1	-	0	-	1	9	-	0	0	-	-	-	0	1	1	-	6	0	-	0	0
H.A. NUESTRA SEÑORA DEL ROSARIO	1	15	7	7	0	0	-	1	-	-	0	-	0	-	0	1	-	0	0	-	-	-	0	1	0	-	1	3	-	0	0
H.A. MARY BLANCO	1	25	22	22	1	1	-	0	-	-	1	-	2	-	3	6	-	0	0	-	-	-	0	4	2	-	1	1	-	0	0
H.A. SAN JORGE	1	34	16	16	0	0	-	0	-	-	0	-	0	-	0	5	-	0	0	-	-	-	0	1	0	-	10	0	-	0	0
H.A. TILARÁN	1	31	24	21	0	0	-	0	-	-	0	-	0	-	1	8	-	0	1	-	-	-	1	1	2	-	6	1	-	1	2
H.A. SAGRADO CORAZON DE JESÚS	1	24	16	15	0	2	-	0	-	-	0	-	0	-	0	10	-	0	0	-	-	-	0	1	0	-	2	0	-	1	0
PUNTARENAS	**9**	**279**	**174**	**167**	**4**	**22**	**-**	**2**	**-**	**-**	**1**	**-**	**3**	**-**	**6**	**57**	**2**	**7**	**2**	**-**	**-**	**-**	**9**	**4**	**8**	**-**	**40**	**-**	**-**	**5**	**2**
H.A. MIGUEL MORENO	1	38	23	22	0	2	-	0	-	-	1	-	1	-	1	6	0	0	0	-	-	-	1	0	0	-	10	-	-	1	0
H.A. MARÍA INMACULADA	1	32	21	21	0	4	-	0	-	-	0	-	0	-	0	10	0	0	0	-	-	-	1	1	0	-	5	-	-	0	0
H.A. CARLOS VENEGAS	1	27	14	12	0	2	-	0	-	-	0	-	1	-	0	4	0	0	1	-	-	-	0	3	0	-	1	-	-	1	1
H.A. FRAY CASIANO DE MADRID	1	39	25	24	0	1	-	0	-	-	0	-	0	-	3	8	1	1	1	-	-	-	1	0	1	-	7	-	-	1	0
H.A. PALMAR SUR	1	43	25	25	2	1	-	0	-	-	0	-	0	-	0	9	0	0	0	-	-	-	3	0	2	-	8	-	-	0	0
H.A. PAQUITA	1	20	12	12	1	5	-	0	-	-	0	-	0	-	1	2	0	1	0	-	-	-	0	0	0	-	2	-	-	0	0
H.A. GOLFITO	1	23	16	15	1	2	-	1	-	-	0	-	0	-	0	6	0	1	0	-	-	-	0	0	2	-	2	-	-	0	1
H.A. COTO BRUS	1	24	19	17	0	3	-	1	-	-	0	-	0	-	0	6	1	4	0	-	-	-	0	0	1	-	1	-	-	2	0
H.A. NEILY	1	33	19	19	0	2	-	0	-	-	0	-	1	-	1	6	0	0	0	-	-	-	3	0	2	-	4	-	-	0	0
LIMÓN	**5**	**153**	**120**	**110**	**0**	**3**	**-**	**0**	**11**	**-**	**2**	**-**	**2**	**-**	**7**	**52**	**-**	**1**	**1**	**-**	**-**	**1**	**2**	**5**	**4**	**-**	**19**	**-**	**-**	**3**	**7**
H.A. VÍCTOR CASCO TORRES	1	27	24	24	0	0	-	0	5	-	0	-	0	-	0	8	-	0	0	-	-	0	1	1	1	-	8	-	-	0	0
H.A. GUÁPILES	1	38	34	31	0	0	-	0	2	-	1	-	1	-	5	16	-	0	0	-	-	0	0	1	2	-	3	-	-	2	1
H.A. CARIARI	1	54	37	32	0	2	-	0	2	-	1	-	0	-	1	15	-	1	0	-	-	1	1	2	1	-	5	-	-	0	5
H.A. SANTA LUISA	1	16	11	10	0	1	-	0	2	-	0	-	1	-	0	2	-	0	0	-	-	0	0	1	0	-	3	-	-	1	0
H.A. DAVID GARRO	1	18	14	13	0	0	-	0	0	-	0	-	0	-	1	11	-	0	1	-	-	0	0	0	0	-	0	-	-	0	1

Fuente: Tribunal Supremo de Elecciones.

CUADRO 5.7 JUNTAS, ELECTORADO, PARTICIPACIÓN, VOTOS POR PARTIDO, NULOS Y BLANCOS EN ZONAS INDÍGENAS
PARA DIPUTACIONES A LA ASAMBLEA LEGISTLATIVA, SEGÚN PROVINCIA Y DISTRITO ELECTORAL
ELECCIONES 4 DE FEBRERO 2018

PROVINCIA Y DISTRITO ELECTORAL	JUNTAS	ELECTORADO	VOTOS RECIBIDOS																												
			TOTAL GENERAL	VOTOS RECIBIDOS																										NULOS	BLANCO
				TOTAL	ACCESIBILIDAD SIN EXCLUSIÓN	ACCIÓN CIUDADANA	ACTUEMOS YA	ALIANZA DEMÓCRATA CRISTIANA	AUTÉNTICO LIMONENSE	COMUNAL UNIDO	DE LOS TRABAJADORES	DE LOS TRANSPORTISTAS	FRENTE AMPLIO	FUERZAS UNIDAS PARA EL CAMBIO	INTEGRACIÓN NACIONAL	LIBERACIÓN NACIONAL	LIBERAL PROGRESISTA	MOVIMIENTO LIBERTARIO	NUEVA GENERACIÓN	NUEVO PARTIDO SOCIALISTA	PATRIA, IGUALDAD Y DEMOCRACIA	RECUPERANDO VALORES	RENOVACIÓN COSTARRICENSE	REPUBLICANO SOCIAL CRISTIANO	RESTAURACIÓN NACIONAL	TODOS	UNIDAD SOCIAL CRISTIANA	UNIÓN GUANACASTECA	VAMOS		
COSTA RICA	**93**	**34 939**	**17 279**	**16 570**	**147**	**1 154**	**8**	**524**	**692**	**43**	**84**	**1**	**1 517**	**23**	**684**	**3 411**	**114**	**393**	**238**	**3**	**0**	**69**	**409**	**1 007**	**3 344**	**9**	**2 676**	**19**	**1**	**444**	**265**
SAN JOSÉ	**5**	**1 645**	**1 019**	**970**	**9**	**104**	**-**	**15**	**-**	**43**	**5**	**1**	**32**	**23**	**45**	**181**	**4**	**13**	**6**	**3**	**0**	**-**	**22**	**88**	**196**	**9**	**170**	**-**	**1**	**24**	**25**
ZAPATÓN [SAN CARLOS]	1	349	218	204	2	13	-	0	-	3	2	0	1	2	2	57	0	2	0	1	0	-	12	46	27	1	33	-	0	3	11
BAJO REY	1	47	25	24	0	2	-	0	-	0	0	0	1	0	1	8	0	0	0	0	0	-	0	4	6	0	2	-	0	1	0
QUITIRRISÍ	2	955	613	585	7	78	-	12	-	39	3	0	18	17	39	93	4	10	4	1	0	-	7	31	130	3	88	-	1	18	10
CHINA KICHÁ	1	294	163	157	0	11	-	3	-	1	0	1	12	4	3	23	0	1	2	1	0	-	3	7	33	5	47	-	0	2	4
ALAJUELA	**2**	**773**	**533**	**521**	**9**	**32**	**-**	**18**	**-**	**-**	**1**	**-**	**10**	**-**	**15**	**89**	**0**	**6**	**69**	**-**	**-**	**-**	**5**	**28**	**190**	**-**	**49**	**-**	**-**	**6**	**6**
MARGARITA	1	448	299	289	7	28	-	11	-	-	0	-	6	-	9	32	0	4	58	-	-	-	1	12	88	-	33	-	-	5	5
TONJIBE	1	325	234	232	2	4	-	7	-	-	1	-	4	-	6	57	0	2	11	-	-	-	4	16	102	-	16	-	-	1	1
CARTAGO	**10**	**2 841**	**1 056**	**982**	**3**	**63**	**8**	**222**	**-**	**-**	**7**	**-**	**20**	**-**	**27**	**96**	**-**	**9**	**8**	**-**	**-**	**-**	**10**	**30**	**157**	**-**	**322**	**-**	**-**	**51**	**23**
GRANO DE ORO O XARA	2	806	401	372	2	35	1	166	-	-	1	-	7	-	6	32	-	6	2	-	-	-	2	7	45	-	60	-	-	23	6
SIMIRIÑAC [JACUY]	1	291	139	136	1	3	3	8	-	-	3	-	1	-	0	14	-	1	3	-	-	-	4	0	39	-	56	-	-	3	0
DUCLAC [ALTO PACUARE ARRIBA]	1	234	26	26	0	0	1	0	-	-	0	-	1	-	0	3	-	0	1	-	-	-	1	0	3	-	16	-	-	0	0
JAKI [CAPILLA DOS CHIRRIPÓ ARRIBA]	1	348	63	56	0	4	0	1	-	-	1	-	0	-	1	0	-	0	0	-	-	-	0	2	2	-	45	-	-	4	3
BOLORI ÑAC [CAPILLA UNO]	1	314	126	119	0	3	0	13	-	-	0	-	4	-	0	6	-	0	2	-	-	-	0	7	27	-	57	-	-	3	4
NIMARI-ÑAC [RÍO PEJE]	1	217	79	72	0	5	2	1	-	-	1	-	2	-	5	4	-	0	0	-	-	-	1	6	17	-	28	-	-	4	3
NAMALDI	1	108	49	45	0	9	0	1	-	-	0	-	5	-	2	6	-	2	0	-	-	-	1	3	11	-	5	-	-	2	2
TSIPIRI [QUEBRADA PLATANILLO]	1	497	160	144	0	4	0	32	-	-	0	-	0	-	13	29	-	0	0	-	-	-	1	5	12	-	48	-	-	11	5
JACBATA [CERRO AZUL]	1	26	13	12	0	0	1	0	-	-	1	-	0	-	0	2	-	0	0	-	-	-	0	0	1	-	7	-	-	1	0
GUANACASTE	**3**	**878**	**581**	**562**	**1**	**24**	**-**	**4**	**-**	**-**	**0**	**-**	**8**	**-**	**43**	**193**	**-**	**11**	**4**	**-**	**-**	**-**	**4**	**8**	**112**	**-**	**131**	**19**	**-**	**11**	**8**
MATAMBUGUITO	1	190	126	122	1	4	-	0	-	-	0	-	3	-	4	41	-	4	1	-	-	-	0	4	13	-	46	1	-	3	1
MATAMBÚ	2	688	455	440	0	20	-	4	-	-	0	-	5	-	39	152	-	7	3	-	-	-	4	4	99	-	85	18	-	8	7
PUNTARENAS	**41**	**14 363**	**7 153**	**6 899**	**76**	**497**	**-**	**107**	**-**	**-**	**51**	**-**	**437**	**-**	**360**	**1 859**	**110**	**297**	**126**	**-**	**-**	**-**	**277**	**182**	**1 403**	**-**	**1 117**	**-**	**-**	**162**	**92**
SALITRE	1	432	231	225	5	15	-	2	-	-	2	-	26	-	9	40	1	4	25	-	-	-	12	4	62	-	18	-	-	3	3
BORUCA	2	1 202	613	595	15	91	-	8	-	-	7	-	76	-	29	190	2	11	6	-	-	-	12	11	71	-	66	-	-	11	7
LAS PILAS	1	139	61	57	0	1	-	0	-	-	0	-	1	-	4	29	0	1	0	-	-	-	0	0	1	-	20	-	-	3	1
COLINAS [MAÍZ DE LOS UVA]	1	341	163	162	1	19	-	3	-	-	3	-	5	-	10	48	2	2	5	-	-	-	4	7	12	-	41	-	-	0	1
CURRÉ	1	378	212	208	5	51	-	0	-	-	1	-	23	-	12	29	24	5	2	-	-	-	4	9	26	-	17	-	-	4	0
LA DANTA O CONCEPCIÓN	1	425	221	212	2	15	-	4	-	-	1	-	10	-	0	115	2	1	1	-	-	-	2	6	30	-	23	-	-	8	1
UJARRÁS	2	895	447	428	5	20	-	3	-	-	1	-	2	-	59	51	0	7	17	-	-	-	133	15	90	-	25	-	-	12	7
BAJO LAS BRISAS	2	791	333	328	1	26	-	7	-	-	0	-	2	-	21	67	1	7	7	-	-	-	9	8	110	-	62	-	-	3	2
TÉRRABA	1	568	375	362	7	15	-	4	-	-	1	-	68	-	13	27	1	4	7	-	-	-	9	9	94	-	103	-	-	11	2
SAN RAFAEL DE CABAGRA	2	836	341	333	4	23	-	9	-	-	1	-	47	-	18	92	0	2	2	-	-	-	3	4	108	-	20	-	-	5	3
BIJAGUAL	1	460	222	214	0	10	-	1	-	-	1	-	3	-	13	58	4	10	8	-	-	-	2	9	54	-	41	-	-	6	2
CAJÓN	1	246	79	74	7	14	-	3	-	-	2	-	2	-	10	5	0	1	6	-	-	-	0	4	10	-	10	-	-	4	1
GUAGARAL	1	234	129	124	3	20	-	1	-	-	5	-	3	-	15	43	0	0	1	-	-	-	0	2	10	-	21	-	-	1	4
MAÍZ DE BORUCA	1	344	192	186	3	8	-	1	-	-	2	-	37	-	4	53	1	3	5	-	-	-	2	1	35	-	31	-	-	4	2
CHÁNGUENA [LA FILA]	1	261	136	129	1	8	-	3	-	-	1	-	3	-	18	42	1	2	3	-	-	-	1	2	15	-	29	-	-	3	4
PILÓN	1	464	228	219	1	18	-	1	-	-	2	-	1	-	16	122	1	7	2	-	-	-	3	5	20	-	20	-	-	7	2
LAS VEGAS DE RÍO CHÁNGUENA	1	103	31	28	0	3	-	0	-	-	0	-	0	-	2	6	1	2	1	-	-	-	1	0	2	-	10	-	-	2	1
LA BONGA	1	268	174	172	0	3	-	0	-	-	1	-	1	-	8	28	0	1	3	-	-	-	1	6	19	-	101	-	-	1	1
SAN VICENTE [UPIAV-2]	1	132	70	68	1	2	-	1	-	-	0	-	2	-	3	28	0	1	2	-	-	-	1	6	18	-	3	-	-	2	0
PARAÍSO	1	220	97	85	0	3	-	0	-	-	1	-	1	-	3	14	10	37	0	-	-	-	0	3	9	-	4	-	-	8	4
PUENTE DE SALITRE	1	339	124	119	2	1	-	4	-	-	1	-	22	-	2	15	0	1	4	-	-	-	5	5	33	-	24	-	-	2	3
SHAMBA	1	187	82	75	2	7	-	0	-	-	1	-	6	-	1	30	0	1	2	-	-	-	0	4	18	-	3	-	-	4	3
LA PEÑA DE BURICA	1	201	29	29	0	2	-	7	-	-	0	-	1	-	0	8	0	0	0	-	-	-	1	4	5	-	1	-	-	0	0
GUAYMÍ DE BURICA	1	216	120	112	1	7	-	5	-	-	0	-	3	-	3	2	0	9	1	-	-	-	2	11	44	-	24	-	-	2	6
ALTO CONTE [MOLO DUBTDO]	1	282	165	153	0	10	-	7	-	-	1	-	42	-	1	30	2	6	0	-	-	-	1	5	23	-	25	-	-	7	5
PROGRESO DE CONTEBURICA	1	221	140	131	1	3	-	0	-	-	4	-	3	-	6	11	1	35	1	-	-	-	0	2	16	-	48	-	-	6	3
SAN GERARDO	1	113	62	61	1	7	-	5	-	-	0	-	2	-	4	8	15	4	0	-	-	-	0	0	10	-	5	-	-	0	1

CUADRO 5.7 JUNTAS, ELECTORADO, PARTICIPACIÓN, VOTOS POR PARTIDO, NULOS Y BLANCOS EN ZONAS INDÍGENAS PARA DIPUTACIONES A LA ASAMBLEA LEGISTLATIVA, SEGÚN PROVINCIA Y DISTRITO ELECTORAL ELECCIONES 4 DE FEBRERO 2018

PROVINCIA Y DISTRITO ELECTORAL	JUNTAS	ELECTORADO	VOTOS RECIBIDOS																												
			TOTAL GENERAL	VOTOS RECIBIDOS																										NULOS	BLANCO
				TOTAL	ACCESIBILIDAD SIN EXCLUSIÓN	ACCIÓN CIUDADANA	ACTUEMOS YA	ALIANZA DEMÓCRATA CRISTIANA	AUTÉNTICO LIMONENSE	COMUNAL UNIDO	DE LOS TRABAJADORES	DE LOS TRANSPORTISTAS	FRENTE AMPLIO	FUERZAS UNIDAS PARA EL CAMBIO	INTEGRACIÓN NACIONAL	LIBERACIÓN NACIONAL	LIBERAL PROGRESISTA	MOVIMIENTO LIBERTARIO	NUEVA GENERACIÓN	NUEVO PARTIDO SOCIALISTA	PATRIA, IGUALDAD Y DEMOCRACIA	RECUPERANDO VALORES	RENOVACIÓN COSTARRICENSE	REPUBLICANO SOCIAL CRISTIANO	RESTAURACIÓN NACIONAL	TODOS	UNIDAD SOCIAL CRISTIANA	UNIÓN GUANACASTECA	VAMOS		
LA CASONA [GUAYMÍ]	2	1 049	419	398	2	19	-	5	-	-	3	-	4	-	5	72	29	81	3	-	-	-	4	13	87	-	71	-	-	17	4
BAJO LOS INDIOS	1	261	144	143	0	22	-	1	-	-	3	-	4	-	5	25	1	28	2	-	-	-	0	4	25	-	23	-	-	1	0
ABROJO NORTE [VEGAS DE ABROJO NORTE]	1	643	373	367	2	9	-	4	-	-	1	-	7	-	21	146	4	3	2	-	-	-	6	5	81	-	76	-	-	3	3
BARRIO NUEVO DE VERACRUZ O COLORADITO SUR	2	812	406	393	3	22	-	7	-	-	3	-	14	-	20	120	2	11	1	-	-	-	5	8	115	-	62	-	-	6	7
CARACOL DE LA VACA	1	427	247	238	0	10	-	4	-	-	1	-	6	-	7	147	3	1	2	-	-	-	14	4	33	-	6	-	-	5	4
VEREH	1	401	229	218	0	6	-	5	-	-	0	-	4	-	9	62	1	2	4	-	-	-	34	2	69	-	20	-	-	9	2
VEGAS DEL RÍO LA VACA [NIBIRIBOTDA]	1	189	125	123	1	3	-	1	-	-	1	-	4	-	1	59	1	3	1	-	-	-	2	4	29	-	13	-	-	1	1
ABROJO-MONTEZUMA	1	283	133	130	0	4	-	1	-	-	0	-	2	-	8	37	0	4	0	-	-	-	4	0	19	-	51	-	-	1	2
LIMÓN	**32**	**14 439**	**6 937**	**6 636**	**49**	**434**	**-**	**158**	**692**	**-**	**20**	**-**	**1 010**	**-**	**194**	**993**	**-**	**57**	**25**	**-**	**-**	**69**	**91**	**671**	**1 286**	**-**	**887**	**-**	**-**	**190**	**111**
VESTA	1	490	182	161	1	5	-	38	26	-	0	-	4	-	4	15	-	0	0	-	-	1	9	4	35	-	19	-	-	14	7
BOCUARE	1	230	157	146	5	2	-	2	62	-	0	-	5	-	9	35	-	3	1	-	-	0	2	3	15	-	2	-	-	5	6
ALTO CWEN	1	417	171	150	1	3	-	7	12	-	0	-	6	-	1	12	-	1	1	-	-	2	1	8	52	-	43	-	-	16	5
XIQIARI	1	562	138	135	1	4	-	7	6	-	0	-	1	-	0	27	-	1	0	-	-	0	0	3	75	-	10	-	-	1	2
SINOLI	1	202	58	57	0	2	-	27	3	-	1	-	0	-	0	7	-	2	0	-	-	0	0	8	1	-	6	-	-	1	0
PACUARITO	2	694	378	366	5	17	-	4	49	-	3	-	5	-	14	59	-	12	2	-	-	7	12	10	94	-	73	-	-	7	5
BRATSI [BAMBÚ O DON DIEGO]	1	449	238	229	2	30	-	2	17	-	2	-	28	-	5	36	-	1	1	-	-	0	3	22	45	-	35	-	-	5	4
AMUBRI	4	1 911	968	923	5	47	-	5	10	-	2	-	338	-	16	210	-	7	1	-	-	7	9	68	89	-	109	-	-	30	15
COROMA [COLOQCHA]	1	410	212	207	0	5	-	0	0	-	0	-	69	-	4	19	-	0	0	-	-	3	3	4	21	-	79	-	-	2	3
PUERTO VIEJO	3	1 557	722	694	4	64	-	13	174	-	3	-	83	-	30	54	-	6	1	-	-	13	13	31	139	-	66	-	-	16	12
BRIBRÍ [FIELDS]	5	3 046	1 571	1 519	8	110	-	31	178	-	6	-	120	-	78	222	-	13	12	-	-	18	17	299	264	-	143	-	-	38	14
SHIROLES [XIROLES]	4	2 007	1 039	1 001	10	87	-	7	130	-	0	-	167	-	16	135	-	3	2	-	-	4	9	36	254	-	141	-	-	27	11
KATSI	2	656	229	218	2	11	-	3	8	-	1	-	42	-	10	48	-	2	2	-	-	2	1	13	32	-	41	-	-	8	3
SEPEQUE	2	1 030	514	484	2	19	-	11	5	-	1	-	118	-	3	19	-	2	2	-	-	10	6	115	82	-	89	-	-	15	15
SIBUJÚ	1	313	215	204	2	18	-	0	7	-	1	-	13	-	3	46	-	1	0	-	-	0	1	41	55	-	16	-	-	4	7
BAJO TELIRE [BAJO BLEY]	1	202	51	49	0	2	-	1	0	-	0	-	0	-	0	36	-	0	0	-	-	0	1	0	1	-	8	-	-	1	1
PALMERA [CATSAQIBI]	1	263	94	93	1	8	-	0	5	-	0	-	11	-	1	13	-	3	0	-	-	2	4	6	32	-	7	-	-	0	1

Fuente: Tribunal Supremo de Elecciones.

CUADRO 5.8 JUNTAS, ELECTORADO, PARTICIPACIÓN, VOTOS POR PARTIDO, NULOS Y BLANCOS EN CENTROS DE SALUD MENTAL PARA DIPUTACIONES A LA ASAMBLEA LEGISTLATIVA, SEGÚN PROVINCIA Y DISTRITO ELECTORAL ELECCIONES 4 DE FEBRERO 2018

PROVINCIA Y DISTRITO ELECTORAL	JUNTAS	ELECTORADO	VOTOS RECIBIDOS																												
			TOTAL GENERAL	VOTOS VÁLIDOS																										NULOS	BLANCOS
				TOTAL	ACCESIBILIDAD SIN EXCLUSIÓN	ACCIÓN CIUDADANA	ACTUEMOS YA	ALIANZA DEMÓCRATA CRISTIANA	COMUNAL UNIDO	DE LOS TRABAJADORES	DE LOS TRANSPORTISTAS	FRENTE AMPLIO	FUERZAS UNIDAS PARA EL CAMBIO	INTEGRACIÓN NACIONAL	LIBERACIÓN NACIONAL	LIBERAL PROGRESISTA	MOVIMIENTO LIBERTARIO	NUEVA GENERACIÓN	NUEVO PARTIDO SOCIALISTA	PATRIA, IGUALDAD Y DEMOCRACIA	RENOVACIÓN COSTARRICENSE	REPUBLICANO SOCIAL CRISTIANO	RESTAURACIÓN NACIONAL	TODOS	UNIDAD SOCIAL CRISTIANA	VAMOS		
COSTA RICA	**3**	**337**	**108**	**101**	**2**	**6**	**1**	**1**	**0**	**0**	**5**	**1**	**2**	**3**	**32**	**4**	**5**	**2**	**1**	**1**	**2**	**8**	**13**	**0**	**9**	**3**	**3**	**4**
SAN JOSÉ	**2**	**252**	**84**	**78**	**1**	**3**	**-**	**1**	**0**	**0**	**5**	**1**	**2**	**2**	**22**	**4**	**4**	**2**	**1**	**1**	**1**	**7**	**12**	**0**	**6**	**3**	**3**	**3**
C.S.M. MANUEL ANTONIO CHAPUÍ	1	122	26	23	1	1	-	0	0	0	1	0	0	0	7	1	0	2	0	0	1	6	1	0	1	1	2	1
C.S.M. CAPEMCOL	1	130	58	55	0	2	-	1	0	0	4	1	2	2	15	3	4	0	1	1	0	1	11	0	5	2	1	2
CARTAGO	**1**	**85**	**24**	**23**	**1**	**3**	**1**	**0**	**-**	**0**	**-**	**0**	**-**	**1**	**10**	**-**	**1**	**0**	**-**	**-**	**1**	**1**	**1**	**-**	**3**	**-**	**0**	**1**
C.S.M. ROBERTO CHACÓN PAUT	1	85	24	23	1	3	1	0	-	0	-	0	-	1	10	-	1	0	-	-	1	1	1	-	3	-	0	1

Fuente: Tribunal Supremo de Elecciones.

CUADRO 5.9 JUNTAS, ELECTORADO, PARTICIPACIÓN, VOTOS POR PARTIDO, NULOS Y BLANCOS EN CENTROS PENITENCIARIOS PARA PRESIDENCIA Y VICEPRESIDENCIAS DE LA REPÚBLICA, SEGÚN PROVINCIA Y DISTRITO ELECTORAL
ELECCIONES 1 DE ABRIL 2018

PROVINCIA Y DISTRITO ELECTORAL	JUNTAS	ELECTORADO	VOTOS RECIBIDOS					
			TOTAL GENERAL	VOTOS VÁLIDOS			NULOS	BLANCOS
				TOTAL	ACCIÓN CIUDADANA	RESTAURACIÓN NACIONAL		
COSTA RICA	**36**	**9 575**	**2 910**	**2 860**	**1 426**	**1 434**	**40**	**10**
SAN JOSÉ	**7**	**2 205**	**580**	**574**	**296**	**278**	**5**	**1**
C.P. CRISTO REY	2	799	42	42	22	20	0	0
C.P. SAN RAFAEL ARRIBA	1	371	116	116	84	32	0	0
C.P. PALMARES	3	990	338	332	134	198	5	1
C.P. UNIDAD DE ATENCIÓN INTEGRAL	1	45	84	84	56	28	0	0
ALAJUELA	**14**	**3 664**	**1 069**	**1 055**	**589**	**466**	**9**	**5**
C.P. U.A.I. REYNALDO VILLALOBOS ZUÑIGA	1	212	154	151	115	36	2	1
C.P. LUIS PAULINO MORA MORA	2	517	106	104	55	49	1	1
C.P. ÁMBITO B [MÍNIMA]	2	557	138	136	79	57	2	0
C.P. ÁMBITO C [MEDIANA ABIERTA]	1	360	93	93	60	33	0	0
C.P. ÁMBITOS D [MED CERRADA] E [MÁXIMA]	1	379	97	94	54	40	2	1
C.P. GERARDO RODRÍGUEZ ECHEVERRÍA	2	721	151	150	81	69	1	0
C.P. ADULTO MAYOR	1	113	59	57	32	25	0	2
C.P. ADULTO JOVEN	1	160	45	45	24	21	0	0
C.P. MEDIANA NUEVA Y PENSIONES	1	137	25	25	14	11	0	0
C.P. PALMERA [LA MARINA]	2	508	201	200	75	125	1	0
CARTAGO	**2**	**542**	**181**	**180**	**126**	**54**	**1**	**0**
C.P. SAN FRANCISCO	2	542	181	180	126	54	1	0
HEREDIA	**1**	**69**	**23**	**23**	**16**	**7**	**0**	**0**
C.P. SAN ISIDRO JUVENIL ZURQUI	1	69	23	23	16	7	0	0
GUANACASTE	**3**	**790**	**301**	**293**	**129**	**164**	**8**	**0**
C.P. LIBERIA [MODULO B CASITAS]	1	420	141	138	69	69	3	0
C.P. LIBERIA [MODULO D1-D2]	1	277	110	105	39	66	5	0
C.P. LIBERIA [MODULO D3-D4]	1	93	50	50	21	29	0	0

CUADRO 5.9 JUNTAS, ELECTORADO, PARTICIPACIÓN, VOTOS POR PARTIDO, NULOS Y BLANCOS EN CENTROS PENITENCIARIOS PARA PRESIDENCIA Y VICEPRESIDENCIAS DE LA REPÚBLICA, SEGÚN PROVINCIA Y DISTRITO ELECTORAL
ELECCIONES 1 DE ABRIL 2018

PROVINCIA Y DISTRITO ELECTORAL	JUNTAS	ELECTORADO	VOTOS RECIBIDOS					
			TOTAL GENERAL	VOTOS VÁLIDOS			NULOS	BLANCOS
				TOTAL	ACCIÓN CIUDADANA	RESTAURACIÓN NACIONAL		
PUNTARENAS	**3**	**704**	**222**	**216**	**83**	**133**	**5**	**1**
C.P. EL ROBLE SENTENCIADOS	2	634	193	189	68	121	3	1
C.P. EL ROBLE INDICIADOS	1	70	29	27	15	12	2	0
LIMÓN	**6**	**1 601**	**534**	**519**	**187**	**332**	**12**	**3**
C.P. RÍO BLANCO [SANDOVAL]	2	594	217	205	58	147	9	3
C.P. ROXANA [MODULOS A-B-C]	2	543	161	159	63	96	2	0
C.P. ROXANA [MODULOS D-E]	1	422	133	132	60	72	1	0
C.P. ROXANA [MODULO AGROPECUARIO]	1	42	23	23	6	17	0	0

Fuente: Tribunal Supremo de Elecciones.

CUADRO 5.10 JUNTAS, ELECTORADO, PARTICIPACIÓN, VOTOS POR PARTIDO, NULOS Y BLANCOS EN HOGARES DE ANCIANOS PARA PRESIDENCIA Y VICEPRESIDENCIAS DE LA REPÚBLICA, SEGÚN PROVINCIA Y DISTRITO ELECTORAL
ELECCIONES 1 DE ABRIL 2018

PROVINCIA Y DISTRITO ELECTORAL	JUNTAS	ELECTORADO	VOTOS RECIBIDOS					
			TOTAL GENERAL	VOTOS VÁLIDOS			NULOS	BLANCOS
				TOTAL	ACCIÓN CIUDADANA	RESTAURACIÓN NACIONAL		
COSTA RICA	**50**	**2 448**	**1 312**	**1 257**	**788**	**469**	**29**	**26**
SAN JOSÉ	**14**	**773**	**438**	**421**	**271**	**150**	**11**	**6**
H.A. MAGDALA	1	60	37	37	25	12	0	0
H.A. OFELIA CARVAJAL DE NARANJO	1	76	34	32	12	20	2	0
H.A. SAN CAYETANO	1	39	12	12	8	4	0	0
H.A. COM MORICE [LA CASONA]	1	45	25	25	8	17	0	0
H.A. CORAZÓN DE JESÚS	1	38	23	20	11	9	3	0
H.A. LOS SANTOS	1	47	37	36	25	11	1	0
H.A. SAN FRANCISCO DE ASÍS	1	42	17	16	14	2	1	0
H.A. CARLOS MARÍA ULLOA	1	131	78	74	44	30	1	3
H.A. CORTEZA AMARILLA-EMMANUEL	1	17	8	8	8	0	0	0
H.A. ACOSTA	1	44	25	25	23	2	0	0
H.A. CASA NAZARETH	1	25	14	12	7	5	1	1
H.A. MONTES DE OCA	1	78	48	45	32	13	2	1
H.A. CURRIDABAT	1	44	25	25	20	5	0	0
H.A. MONS.DELFÍN QUESADA CASTRO	1	87	55	54	34	20	0	1
ALAJUELA	**9**	**664**	**332**	**315**	**221**	**94**	**4**	**13**
H.A. SANTIAGO CRESPO CALVO	1	173	66	62	49	13	1	3
H.A. SAN RAMÓN	1	62	31	30	24	6	0	1
H.A. JAFETH JIMÉNEZ MORALES	1	90	45	45	24	21	0	0
H.A. HORTENSIA RODRÍGUEZ S.DE B	1	67	30	29	25	4	0	1
H.A. JOSÉ DEL OLMO	1	56	25	24	20	4	1	0
H.A. PALMARES	1	70	45	42	30	12	2	1
H.A. PRESB.JESÚS MARÍA VARGAS	1	27	21	18	15	3	0	3
H.A. SAN VICENTE DE PAÚL	1	68	41	37	17	20	0	4
H.A. SAN RAFAEL	1	51	28	28	17	11	0	0

CUADRO 5.10 JUNTAS, ELECTORADO, PARTICIPACIÓN, VOTOS POR PARTIDO, NULOS Y BLANCOS EN HOGARES DE ANCIANOS PARA PRESIDENCIA Y VICEPRESIDENCIAS DE LA REPÚBLICA, SEGÚN PROVINCIA Y DISTRITO ELECTORAL
ELECCIONES 1 DE ABRIL 2018

PROVINCIA Y DISTRITO ELECTORAL	JUNTAS	ELECTORADO	VOTOS RECIBIDOS					
			TOTAL GENERAL	VOTOS VÁLIDOS			NULOS	BLANCOS
				TOTAL	ACCIÓN CIUDADANA	RESTAURACIÓN NACIONAL		
CARTAGO	**2**	**164**	**74**	**73**	**47**	**26**	**1**	**0**
H.A. ASILO DE LA VEJEZ	1	104	45	45	32	13	0	0
H.A. SAN BUENAVENTURA	1	60	29	28	15	13	1	0
HEREDIA	**4**	**226**	**95**	**91**	**56**	**35**	**2**	**2**
H.A. REINA DE LOS ANGELES	1	14	8	7	5	2	1	0
H.A. SEÑORA DE LOS ANGELES	1	96	34	32	23	9	0	2
H.A. ALFREDO Y DELIA GONZÁLEZ FLORES	1	90	40	40	20	20	0	0
H.A. SAN AGUSTÍN	1	26	13	12	8	4	1	0
GUANACASTE	**7**	**189**	**114**	**111**	**68**	**43**	**3**	**0**
H.A. LIBERIA	1	31	19	19	4	15	0	0
H.A. SAN BLAS	1	29	21	21	15	6	0	0
H.A. NUESTRA SEÑORA DEL ROSARIO	1	15	5	5	4	1	0	0
H.A. MARY BLANCO	1	25	21	19	15	4	2	0
H.A. SAN JORGE	1	34	17	17	12	5	0	0
H.A. TILARÁN	1	31	18	17	9	8	1	0
H.A. SAGRADO CORAZON DE JESÚS	1	24	13	13	9	4	0	0
PUNTARENAS	**9**	**279**	**161**	**155**	**84**	**71**	**4**	**2**
H.A. MIGUEL MORENO	1	38	19	18	5	13	0	1
H.A. MARÍA INMACULADA	1	32	20	20	18	2	0	0
H.A. CARLOS VENEGAS	1	27	13	11	7	4	1	1
H.A. FRAY CASIANO DE MADRID	1	39	21	21	12	9	0	0
H.A. PALMAR SUR	1	43	22	22	7	15	0	0
H.A. PAQUITA	1	20	15	13	8	5	2	0
H.A. GOLFITO	1	23	15	15	11	4	0	0
H.A. COTO BRUS	1	24	14	14	3	11	0	0
H.A. NEILY	1	33	22	21	13	8	1	0

CUADRO 5.10 JUNTAS, ELECTORADO, PARTICIPACIÓN, VOTOS POR PARTIDO, NULOS Y BLANCOS EN HOGARES DE ANCIANOS PARA PRESIDENCIA Y VICEPRESIDENCIAS DE LA REPÚBLICA, SEGÚN PROVINCIA Y DISTRITO ELECTORAL
ELECCIONES 1 DE ABRIL 2018

PROVINCIA Y DISTRITO ELECTORAL	JUNTAS	ELECTORADO	VOTOS RECIBIDOS					
			TOTAL GENERAL	VOTOS VÁLIDOS			NULOS	BLANCOS
				TOTAL	ACCIÓN CIUDADANA	RESTAURACIÓN NACIONAL		
LIMÓN	**5**	**153**	**98**	**91**	**41**	**50**	**4**	**3**
H.A. VÍCTOR CASCO TORRES	1	27	15	14	8	6	1	0
H.A. GUÁPILES	1	38	30	28	14	14	1	1
H.A. CARIARI	1	54	32	31	10	21	1	0
H.A. SANTA LUISA	1	16	9	8	5	3	1	0
H.A. DAVID GARRO	1	18	12	10	4	6	0	2

Fuente: Tribunal Supremo de Elecciones.

CUADRO 5.11 JUNTAS, ELECTORADO, PARTICIPACIÓN, VOTOS POR PARTIDO, NULOS Y BLANCOS EN ZONAS INDÍGENAS PARA PRESIDENCIA Y VICEPRESIDENCIAS DE LA REPÚBLICA, SEGÚN PROVINCIA Y DISTRITO ELECTORAL
ELECCIONES 1 DE ABRIL 2018

PROVINCIA Y DISTRITO ELECTORAL	JUNTAS	ELECTORADO	VOTOS RECIBIDOS					
			TOTAL GENERAL	VOTOS VÁLDOS			NULOS	BLANCOS
				TOTAL	ACCIÓN CIUDADANA	RESTAURACIÓN NACIONAL		
COSTA RICA	**93**	**34 939**	**17 452**	**17 053**	**5 484**	**11 569**	**327**	**72**
SAN JOSÉ	**5**	**1 645**	**983**	**961**	**516**	**445**	**16**	**6**
ZAPATÓN [SAN CARLOS]	1	349	208	205	130	75	2	1
BAJO REY	1	47	17	15	7	8	2	0
QUITIRRISÍ	2	955	597	582	302	280	10	5
CHINA KICHÁ	1	294	161	159	77	82	2	0
ALAJUELA	**2**	**773**	**521**	**516**	**140**	**376**	**5**	**0**
MARGARITA	1	448	300	297	101	196	3	0
TONJIBE	1	325	221	219	39	180	2	0
CARTAGO	**10**	**2 841**	**1 179**	**1 116**	**257**	**859**	**56**	**7**
GRANO DE ORO O XARA	2	806	405	394	156	238	9	2
SIMIRIÑAC [JACUY]	1	291	135	131	15	116	3	1
DUCLAC [ALTO PACUARE ARRIBA]	1	234	56	48	6	42	8	0
JAKI [CAPILLA DOS CHIRRIPÓ ARRIBA]	1	348	104	81	10	71	22	1
BOLORI ÑAC [CAPILLA UNO]	1	314	166	159	12	147	6	1
NIMARI-ÑAC [RÍO PEJE]	1	217	95	92	34	58	3	0
NAMALDI	1	108	51	50	8	42	1	0
TSIPIRI [QUEBRADA PLATANILLO]	1	497	152	146	15	131	4	2
JACBATA [CERRO AZUL]	1	26	15	15	1	14	0	0
GUANACASTE	**3**	**878**	**568**	**558**	**278**	**280**	**7**	**3**
MATAMBUGUITO	1	190	118	115	53	62	2	1
MATAMBÚ	2	688	450	443	225	218	5	2
PUNTARENAS	**41**	**14 363**	**7 254**	**7 129**	**2 546**	**4 583**	**97**	**28**
SALITRE	1	432	234	225	104	121	8	1
BORUCA	2	1 202	655	647	426	221	7	1
LAS PILAS	1	139	55	52	27	25	3	0
COLINAS [MAÍZ DE LOS UVA]	1	341	176	174	114	60	2	0
CURRÉ	1	378	226	226	124	102	0	0

CUADRO 5.11 JUNTAS, ELECTORADO, PARTICIPACIÓN, VOTOS POR PARTIDO, NULOS Y BLANCOS EN ZONAS INDÍGENAS PARA PRESIDENCIA Y VICEPRESIDENCIAS DE LA REPÚBLICA, SEGÚN PROVINCIA Y DISTRITO ELECTORAL ELECCIONES 1 DE ABRIL 2018

PROVINCIA Y DISTRITO ELECTORAL	JUNTAS	ELECTORADO	VOTOS RECIBIDOS					
			TOTAL GENERAL	VOTOS VÁLDOS			NULOS	BLANCOS
				TOTAL	ACCIÓN CIUDADANA	RESTAURACIÓN NACIONAL		
LA DANTA O CONCEPCIÓN	1	425	247	246	136	110	0	1
UJARRÁS	2	895	409	401	133	268	7	1
BAJO LAS BRISAS	2	791	354	350	73	277	4	0
TÉRRABA	1	568	368	358	124	234	6	4
SAN RAFAEL DE CABAGRA	2	836	422	418	88	330	4	0
BIJAGUAL	1	460	209	209	34	175	0	0
CAJÓN	1	246	80	79	32	47	0	1
GUAGARAL	1	234	145	140	110	30	2	3
MAÍZ DE BORUCA	1	344	168	163	79	84	4	1
CHÁNGUENA [LA FILA]	1	261	143	140	56	84	2	1
PILÓN	1	464	233	227	77	150	4	2
LAS VEGAS DE RÍO CHÁNGUENA	1	103	30	30	18	12	0	0
LA BONGA	1	268	167	165	39	126	1	1
SAN VICENTE [UPIAV-2]	1	132	69	65	25	40	3	1
PARAÍSO	1	220	90	87	37	50	1	2
PUENTE DE SALITRE	1	339	87	86	11	75	0	1
SHAMBA	1	187	84	84	23	61	0	0
LA PEÑA DE BURICA	1	201	35	35	6	29	0	0
GUAYMÍ DE BURICA	1	216	131	130	14	116	1	0
ALTO CONTE [MOLO DUBTDO]	1	282	135	134	24	110	1	0
PROGRESO DE CONTEBURICA	1	221	143	139	44	95	3	1
SAN GERARDO	1	113	75	73	31	42	2	0
LA CASONA [GUAYMÍ]	2	1 049	523	513	166	347	9	1
BAJO LOS INDIOS	1	261	156	152	55	97	4	0
ABROJO NORTE [VEGAS DE ABROJO NORTE]	1	643	341	335	75	260	6	0
BARRIO NUEVO DE VERACRUZ O COLORADITO SUR	2	812	403	394	116	278	6	3
CARACOL DE LA VACA	1	427	223	218	52	166	4	1
VEREH	1	401	199	196	44	152	2	1
VEGAS DEL RÍO LA VACA [NIBIRIBOTDA]	1	189	97	97	20	77	0	0
ABROJO-MONTEZUMA	1	283	142	141	9	132	1	0

CUADRO 5.11 JUNTAS, ELECTORADO, PARTICIPACIÓN, VOTOS POR PARTIDO, NULOS Y BLANCOS EN ZONAS INDÍGENAS PARA PRESIDENCIA Y VICEPRESIDENCIAS DE LA REPÚBLICA, SEGÚN PROVINCIA Y DISTRITO ELECTORAL ELECCIONES 1 DE ABRIL 2018

PROVINCIA Y DISTRITO ELECTORAL	JUNTAS	ELECTORADO	VOTOS RECIBIDOS					
			TOTAL GENERAL	VOTOS VÁLDOS			NULOS	BLANCOS
				TOTAL	ACCIÓN CIUDADANA	RESTAURACIÓN NACIONAL		
LIMÓN	**32**	**14 439**	**6 947**	**6 773**	**1 747**	**5 026**	**146**	**28**
VESTA	1	490	211	204	40	164	6	1
BOCUARE	1	230	147	143	52	91	3	1
ALTO CWEN	1	417	203	189	20	169	13	1
XIQIARI	1	562	169	161	13	148	7	1
SINOLI	1	202	69	66	1	65	3	0
PACUARITO	2	694	354	345	96	249	6	3
BRATSI [BAMBÚ O DON DIEGO]	1	449	237	233	68	165	3	1
AMUBRI	4	1 911	838	807	204	603	30	1
COROMA [COLOQCHA]	1	410	209	208	25	183	1	0
PUERTO VIEJO	3	1 557	737	723	353	370	10	4
BRIBRÍ [FIELDS]	5	3 046	1 521	1 497	426	1 071	22	2
SHIROLES [XIROLES]	4	2 007	1 053	1 028	198	830	19	6
KATSI	2	656	222	216	47	169	4	2
SEPEQUE	2	1 030	507	498	107	391	9	0
SIBUJÚ	1	313	232	230	57	173	1	1
BAJO TELIRE [BAJO BLEY]	1	202	83	77	20	57	6	0
PALMERA [CATSAQIBI]	1	263	155	148	20	128	3	4

Fuente: Tribunal Supremo de Elecciones.

CUADRO 5.12 JUNTAS, ELECTORADO, PARTICIPACIÓN, VOTOS POR PARTIDO, NULOS Y BLANCOS EN CENTROS DE SALUD MENTAL PARA PRESIDENCIA Y VICEPRESIDENCIAS DE LA REPÚBLICA, SEGÚN PROVINCIA Y DISTRITO ELECTORAL ELECCIONES 1 DE ABRIL 2018

PROVINCIA Y DISTRITO ELECTORAL	JUNTAS	ELECTORADO	VOTOS RECIBIDOS					
			TOTAL GENERAL	VOTOS VÁLIDOS			NULOS	BLANCOS
				TOTAL	ACCIÓN CIUDADANA	RESTAURACIÓN NACIONAL		
COSTA RICA	**3**	**337**	**103**	**91**	**54**	**37**	**10**	**2**
SAN JOSÉ	**2**	**252**	**61**	**56**	**26**	**30**	**4**	**1**
C.S.M. MANUEL ANTONIO CHAPUÍ	1	122	12	11	5	6	1	0
C.S.M. CAPEMCOL	1	130	49	45	21	24	3	1
CARTAGO	**1**	**85**	**42**	**35**	**28**	**7**	**6**	**1**
C.S.M. ROBERTO CHACÓN PAUT	1	85	42	35	28	7	6	1

Fuente: Tribunal Supremo de Elecciones.

CAPÍTULO VI
Quiebre del voto

CUADRO 6.1 COSTA RICA: INDICADOR DE QUIEBRE DEL VOTO ENTRE PRESIDENCIA Y DIPUTACIONES [1/] POR PROVINCIA, SEGÚN PARTIDO, ELECCIONES 4 DE FEBRERO 2018

PARTIDO	COSTA RICA	PROVINCIA						
		SAN JOSÉ	ALAJUELA	CARTAGO	HEREDIA	GUANACASTE	PUNTARENAS	LIMÓN
ACCESIBILIDAD SIN EXCLUSIÓN	6,1	6,2	6,3	6,7	5,8	8,0	2,7	6,5
ACCIÓN CIUDADANA	0,7	0,7	0,8	0,7	0,8	0,7	0,8	0,6
ALIANZA DEMÓCRATA CRISTIANA	4,1	4,7	5,4	2,6	4,1	5,8	5,4	8,6
DE LOS TRABAJADORES	2,7	2,5	3,2	2,8	2,6	2,2	2,4	2,6
FRENTE AMPLIO	5,0	6,3	3,8	4,6	6,0	3,4	3,8	4,0
INTEGRACIÓN NACIONAL	0,8	0,8	0,8	0,7	0,9	1,1	0,8	0,6
LIBERACIÓN NACIONAL	1,0	1,0	1,2	1,0	1,1	1,0	1,2	0,8
MOVIMIENTO LIBERTARIO	2,3	2,2	1,7	1,8	1,9	3,3	3,2	3,3
NUEVA GENERACIÓN	2,8	2,4	3,2	3,7	2,3	2,8	4,4	1,4
RENOVACIÓN COSTARRICENSE	3,4	2,9	3,4	3,5	2,4	4,1	4,5	4,3
REPUBLICANO SOCIAL CRISTIANO	0,8	0,9	0,9	0,7	0,9	0,7	0,9	0,8
RESTAURACIÓN NACIONAL	0,7	0,8	0,8	0,7	0,8	0,6	0,7	0,5
UNIDAD SOCIAL CRISTIANA	0,9	0,8	0,9	0,9	1,0	0,9	1,0	1,0

[1/] Se obtiene al dividir la cantidad de votos para diputaciones entre los votos para presidencia y se interpreta de la siguiente manera, por cada voto obtenido por el partido respectivo para presidencia recabó la cantidad de votos para diputaciones que se incluye en el cuadro.
Por ejemplo en el partido Accesibilidad sin Exclusión por cada voto obtenido para presidencia recibio 6,1 votos para diputaciones.

Fuente: Tribunal Supremo de Elecciones

CUADRO 6.2 COSTA RICA: INDICADOR DE QUIEBRE DEL VOTO ENTRE PRESIDENCIA Y DIPUTACIONES [1/] POR PARTIDO, SEGÚN PROVINCIA Y CANTÓN, ELECCIONES 4 DE FEBRERO 2018

PROVINCIA Y CANTÓN	ACCESIBILIDAD SIN EXCLUSIÓN	ACCIÓN CIUDADANA	ALIANZA DEMÓCRATA CRISTIANA	DE LOS TRABAJADORES	FRENTE AMPLIO	INTEGRACIÓN NACIONAL	LIBERACIÓN NACIONAL	MOVIMIENTO LIBERTARIO	NUEVA GENERACIÓN	RENOVACIÓN COSTARRICENSE	REPUBLICANO SOCIAL CRISTIANO	RESTAURACIÓN NACIONAL	UNIDAD SOCIAL CRISTIANA
COSTA RICA	**6,1**	**0,7**	**4,1**	**2,7**	**5,0**	**0,8**	**1,0**	**2,3**	**2,8**	**3,4**	**0,8**	**0,7**	**0,9**
PROVINCIA SAN JOSÉ	**6,2**	**0,7**	**4,7**	**2,5**	**6,3**	**0,8**	**1,0**	**2,2**	**2,4**	**2,9**	**0,9**	**0,8**	**0,8**
SAN JOSÉ	8,1	0,7	5,6	2,5	6,3	0,8	1,0	2,3	2,3	2,5	1,0	0,8	0,8
ESCAZÚ	5,9	0,7	5,1	1,8	6,0	0,8	1,0	3,2	2,5	2,5	0,9	0,8	0,7
DESAMPARADOS	6,7	0,7	4,6	2,8	6,0	0,8	1,0	1,8	1,9	4,3	0,9	0,8	0,8
PURISCAL	5,9	0,7	3,2	4,6	5,0	0,6	0,9	1,5	2,4	3,4	0,8	0,6	0,8
TARRAZÚ	3,2	0,7	2,1	4,5	4,6	0,6	1,0	1,5	2,1	2,7	1,0	0,6	1,1
ASERRÍ	6,1	0,8	5,0	2,6	7,0	0,7	1,1	2,0	2,0	2,2	0,7	0,7	0,8
MORA	6,2	0,8	4,8	5,3	5,2	0,7	1,0	1,9	3,0	2,2	0,7	0,7	0,8
GOICOECHEA	7,2	0,7	4,3	2,8	6,6	0,8	1,0	2,2	1,9	3,3	0,9	0,8	0,8
SANTA ANA	9,3	0,7	4,9	1,8	8,0	0,8	1,0	3,2	2,4	2,2	0,8	0,8	0,8
ALAJUELITA	6,2	0,7	4,9	2,0	6,1	0,8	1,0	1,6	3,8	3,9	0,8	0,7	0,8
VÁZQUEZ DE CORONADO	5,1	0,8	4,3	2,4	6,3	0,8	1,0	2,0	2,1	1,8	0,9	0,8	0,8
ACOSTA	5,7	0,8	2,6	3,1	4,9	0,8	1,0	1,3	1,9	6,4	0,8	0,6	0,9
TIBÁS	7,3	0,8	4,7	3,0	6,2	0,8	1,0	2,3	2,2	4,3	1,0	0,8	0,8
MORAVIA	6,9	0,7	7,2	2,4	6,5	0,8	1,0	2,6	2,1	2,2	0,9	0,8	0,8
MONTES DE OCA	6,7	0,7	4,1	2,2	6,9	0,8	1,0	2,8	2,7	1,9	1,0	0,9	0,8
TURRUBARES	5,3	0,7	13,5	1,7	8,7	0,7	1,0	2,7	5,4	3,5	0,9	0,6	0,9
DOTA	3,4	0,7	3,4	2,0	5,5	0,6	1,1	2,6	2,2	1,9	0,9	0,7	0,9
CURRIDABAT	6,8	0,7	3,9	2,4	6,0	0,8	1,0	2,9	2,6	3,1	1,0	0,8	0,8
PÉREZ ZELEDÓN	2,7	0,7	3,6	1,7	7,0	0,6	1,0	1,6	2,7	2,1	0,7	0,6	1,2
LEÓN CORTÉS CASTRO	4,6	0,7	2,7	3,3	5,4	0,6	1,0	1,4	1,7	1,0	0,7	0,6	1,1
PROVINCIA ALAJUELA	6,3	0,8	5,4	3,2	3,8	0,8	1,2	1,7	3,2	3,4	0,9	0,8	0,9
ALAJUELA	7,9	0,8	5,4	2,6	4,3	0,8	1,3	1,6	2,1	3,0	0,8	0,8	0,9
SAN RAMÓN	3,6	0,7	4,1	3,9	3,6	0,8	1,4	1,9	6,3	2,3	0,9	0,7	0,8
GRECIA	4,8	0,8	6,0	2,3	3,0	0,8	1,0	2,0	3,4	2,8	0,9	0,8	0,9
SAN MATEO	4,8	0,5	7,0	1,8	4,1	0,6	1,0	1,1	2,2	13,1	0,6	0,6	1,6
ATENAS	4,8	0,8	4,0	3,2	6,1	0,8	1,0	3,7	2,2	5,2	0,8	0,7	1,1
NARANJO	4,6	0,7	6,0	2,9	5,9	0,9	1,2	1,9	1,8	9,6	0,9	0,7	1,0
PALMARES	4,9	0,7	7,5	2,9	5,7	0,8	1,1	2,3	2,0	2,8	0,9	0,8	1,1
POÁS	11,7	0,8	6,4	3,2	5,1	0,9	1,0	2,1	3,6	4,3	0,8	0,8	0,9
OROTINA	10,9	0,8	7,8	3,0	4,9	0,9	1,0	1,8	1,8	4,8	0,8	0,8	1,0

CUADRO 6.2 COSTA RICA: INDICADOR DE QUIEBRE DEL VOTO ENTRE PRESIDENCIA Y DIPUTACIONES [1/] POR PARTIDO, SEGÚN PROVINCIA Y CANTÓN, ELECCIONES 4 DE FEBRERO 2018

PROVINCIA Y CANTÓN	ACCESIBILIDAD SIN EXCLUSIÓN	ACCIÓN CIUDADANA	ALIANZA DEMÓCRATA CRISTIANA	DE LOS TRABAJADORES	FRENTE AMPLIO	INTEGRACIÓN NACIONAL	LIBERACIÓN NACIONAL	MOVIMIENTO LIBERTARIO	NUEVA GENERACIÓN	RENOVACIÓN COSTARRICENSE	REPUBLICANO SOCIAL CRISTIANO	RESTAURACIÓN NACIONAL	UNIDAD SOCIAL CRISTIANA
SAN CARLOS	6,7	0,9	4,7	4,6	2,8	0,8	1,2	1,3	3,2	2,3	1,0	0,8	0,9
ZARCERO	6,5	0,8	3,5	2,2	5,4	0,9	1,1	1,9	1,7	2,1	0,8	0,8	0,9
VALVERDE VEGA	4,4	0,8	6,8	2,5	3,4	0,9	1,1	2,2	1,6	3,4	0,8	0,8	1,1
UPALA	2,6	0,9	7,7	1,9	2,8	0,9	1,1	1,3	5,6	4,7	1,1	0,7	1,1
LOS CHILES	2,5	0,8	6,7	5,5	2,3	0,7	1,0	1,4	2,4	2,5	1,2	0,7	1,3
GUATUSO	6,1	0,9	6,9	2,4	2,9	0,8	1,1	1,0	14,3	4,2	1,1	0,7	1,0
PROVINCIA CARTAGO	6,7	0,7	2,6	2,8	4,6	0,7	1,0	1,8	3,7	3,5	0,7	0,7	0,9
CARTAGO	6,8	0,8	2,2	2,7	4,7	0,8	0,9	1,8	4,3	3,3	0,8	0,7	0,8
PARAÍSO	13,2	0,7	3,1	2,4	3,8	0,6	0,8	1,6	3,1	11,3	0,7	0,6	0,7
LA UNIÓN	4,4	0,8	4,2	3,5	4,9	0,8	1,1	2,0	3,1	1,8	0,8	0,8	0,8
JIMÉNEZ	2,4	0,7	6,0	2,7	4,5	0,6	0,9	1,0	2,7	1,9	0,8	0,6	1,1
TURRIALBA	3,1	0,7	2,8	2,5	5,2	0,7	1,2	1,5	2,8	1,2	0,7	0,6	1,3
ALVARADO	4,1	0,8	3,0	2,4	6,4	0,7	0,9	2,3	5,3	1,7	0,7	0,7	0,8
OREAMUNO	5,2	0,7	2,6	3,1	4,1	0,7	0,9	1,5	3,4	1,7	0,7	0,7	0,8
EL GUARCO	5,0	0,8	2,5	3,5	4,6	0,9	1,0	1,9	4,2	1,9	0,7	0,7	0,8
PROVINCIA HEREDIA	5,8	0,8	4,1	2,6	6,0	0,9	1,1	1,9	2,3	2,4	0,9	0,8	1,0
HEREDIA	6,1	0,8	4,2	2,5	6,7	0,9	1,1	2,0	2,1	2,2	1,0	0,9	0,9
BARVA	9,6	0,8	4,2	2,8	5,2	0,9	1,0	1,8	2,1	2,2	1,0	0,9	0,9
SANTO DOMINGO	5,7	0,8	3,7	2,9	6,7	0,8	1,2	2,1	2,5	3,3	0,8	0,8	0,9
SANTA BÁRBARA	5,9	0,8	4,6	2,8	5,5	0,9	1,2	1,8	1,8	2,0	0,9	0,8	1,0
SAN RAFAEL	6,0	0,8	4,5	2,3	6,4	0,9	1,0	2,0	2,2	2,0	0,9	0,9	0,9
SAN ISIDRO	5,1	0,8	3,4	2,0	5,8	0,9	1,1	2,2	2,4	3,4	0,8	0,8	1,0
BELÉN	4,4	0,6	3,5	3,4	5,3	0,8	0,9	1,9	1,8	2,1	0,8	0,8	1,3
FLORES	7,9	0,8	4,7	2,9	6,3	0,8	1,1	2,5	2,0	2,3	1,2	0,8	0,9
SAN PABLO	6,3	0,7	3,6	3,2	7,1	0,9	1,0	2,4	3,2	2,8	0,8	0,8	1,1
SARAPIQUÍ	3,3	0,8	4,5	2,4	3,5	0,7	1,1	1,3	4,2	2,3	0,8	0,8	1,4
PROVINCIA GUANACASTE	8,0	0,7	5,8	2,2	3,4	1,1	1,0	3,3	2,8	4,1	0,7	0,6	0,9
LIBERIA	18,3	0,7	2,8	2,7	2,6	0,5	0,9	4,9	3,2	5,6	0,6	0,6	0,7
NICOYA	2,7	0,6	1,9	1,8	4,5	0,6	1,2	2,5	2,9	3,0	0,6	0,6	1,3
SANTA CRUZ	1,8	0,4	1,8	2,0	1,9	2,3	1,0	2,2	2,0	2,2	0,7	0,5	0,6
BAGACES	5,1	0,8	5,1	2,5	3,9	0,7	1,0	4,3	6,1	3,2	0,6	0,8	0,8
CARRILLO	5,0	0,7	2,1	2,0	2,3	0,8	0,8	7,4	3,3	8,5	0,9	0,6	0,8
CAÑAS	2,5	0,7	5,1	1,6	2,7	1,3	1,0	1,9	1,9	4,0	0,6	0,8	0,9

CUADRO 6.2 COSTA RICA: INDICADOR DE QUIEBRE DEL VOTO ENTRE PRESIDENCIA Y DIPUTACIONES [1/] POR PARTIDO, SEGÚN PROVINCIA Y CANTÓN, ELECCIONES 4 DE FEBRERO 2018

PROVINCIA Y CANTÓN	ACCESIBILIDAD SIN EXCLUSIÓN	ACCIÓN CIUDADANA	ALIANZA DEMÓCRATA CRISTIANA	DE LOS TRABAJADORES	FRENTE AMPLIO	INTEGRACIÓN NACIONAL	LIBERACIÓN NACIONAL	MOVIMIENTO LIBERTARIO	NUEVA GENERACIÓN	RENOVACIÓN COSTARRICENSE	REPUBLICANO SOCIAL CRISTIANO	RESTAURACIÓN NACIONAL	UNIDAD SOCIAL CRISTIANA
ABANGARES	4,9	0,5	23,6	1,6	2,3	0,5	0,9	1,3	1,8	4,5	0,5	0,5	1,2
TILARÁN	4,1	0,8	3,9	3,5	5,9	0,8	1,1	4,3	1,8	3,4	0,9	0,8	1,0
NANDAYURE	3,1	0,7	2,1	2,4	5,6	0,6	1,1	1,4	1,8	2,2	0,6	0,6	1,4
LA CRUZ	8,5	1,2	4,4	1,8	4,0	0,7	0,9	2,5	2,3	3,2	0,8	0,7	0,9
HOJANCHA	3,1	0,7	5,3	4,0	5,4	0,7	1,1	2,6	3,1	2,0	0,6	0,7	1,3
PROVINCIA PUNTARENAS	2,7	0,8	5,4	2,4	3,8	0,8	1,2	3,2	4,4	4,5	0,9	0,7	1,0
PUNTARENAS	3,4	0,9	5,1	2,2	3,7	1,0	1,0	1,6	3,6	5,1	1,1	0,7	1,1
ESPARZA	4,9	0,7	3,9	2,9	8,4	0,9	1,1	1,4	4,4	2,3	0,8	0,8	1,0
BUENOS AIRES	3,2	0,7	4,3	2,4	2,8	0,7	1,2	2,1	4,1	5,6	0,8	0,6	1,2
MONTES DE ORO	8,2	0,8	5,0	2,1	3,8	0,8	1,0	2,4	3,7	17,8	0,9	0,7	0,9
OSA	2,5	0,8	6,9	2,8	2,4	0,8	1,1	1,3	2,9	6,1	1,4	0,7	1,0
QUEPOS	2,2	0,7	3,4	2,5	3,0	0,8	1,2	1,8	13,5	2,2	0,6	0,7	1,1
GOLFITO	2,0	1,0	5,1	3,3	5,5	0,8	1,1	2,0	2,5	1,9	1,0	0,7	1,0
COTO BRUS	1,0	0,5	7,9	2,0	2,8	0,5	1,0	12,1	1,8	1,8	0,5	0,6	0,8
PARRITA	2,4	0,7	7,1	1,9	4,6	0,8	1,3	1,3	6,9	2,4	0,9	0,8	1,0
CORREDORES	2,1	0,6	4,6	2,6	2,9	0,6	1,7	1,9	3,2	4,7	0,7	0,6	1,2
GARABITO	3,6	0,8	4,9	2,2	3,8	0,8	1,1	3,3	4,7	1,2	0,9	0,8	1,0
PROVINCIA LIMÓN	6,5	0,6	8,6	2,6	4,0	0,6	0,8	3,3	1,4	4,3	0,8	0,5	1,0
LIMÓN	2,2	0,5	9,9	1,3	3,0	0,5	0,6	1,1	2,2	1,5	0,8	0,6	1,1
POCOCÍ	8,4	0,7	5,0	3,8	3,6	0,7	1,0	5,2	1,0	5,4	0,7	0,6	1,0
SIQUIRRES	4,7	0,7	7,4	1,8	5,2	0,7	0,9	1,7	2,0	8,1	0,7	0,6	1,0
TALAMANCA	2,0	0,7	4,6	1,2	4,7	0,5	0,8	1,1	0,8	1,7	1,0	0,5	1,0
MATINA	11,1	0,6	12,2	1,1	3,2	0,6	0,8	1,6	1,3	5,6	1,0	0,5	1,1
GUÁCIMO	9,2	0,7	14,0	3,1	3,8	0,7	0,8	2,8	1,0	3,9	0,6	0,5	1,0

[1/] Se obtiene al dividir la cantidad de votos para diputaciones entre los votos para presidencia y se multiplican por 100.

Fuente: Tribunal Supremo de Elecciones

CUADRO 6.3 COSTA RICA: PORCENTAJE DE VOTANTES QUE CAMBIARON DE PARTIDO ENTRE PRESIDENTE(A) Y DIPUTADOS(AS) [1/] POR PROVINCIA, SEGÚN PARTIDO, ELECCIONES 4 DE FEBRERO 2018

PARTIDO	COSTA RICA	PROVINCIA						
		SAN JOSÉ	ALAJUELA	CARTAGO	HEREDIA	GUANACASTE	PUNTARENAS	LIMÓN
TOTAL	**19,0**	**18,7**	**15,3**	**19,6**	**13,2**	**24,8**	**19,4**	**32,7**
ACCESIBILIDAD SIN EXCLUSIÓN	73,5	73,2	73,9	74,3	71,0	80,6	57,1	74,8
ACCIÓN CIUDADANA	14,8	15,2	12,0	14,5	13,4	22,2	15,9	22,5
ALIANZA DEMÓCRATA CRISTIANA	61,9	65,8	69,7	44,6	62,0	75,9	70,1	79,5
DE LOS TRABAJADORES	55,2	52,8	58,8	54,3	53,2	57,3	54,4	56,9
FRENTE AMPLIO	67,2	72,8	58,7	64,7	71,6	56,3	59,3	60,4
INTEGRACIÓN NACIONAL	14,9	13,8	11,3	14,7	8,2	28,4	14,2	23,4
LIBERACIÓN NACIONAL	6,8	3,9	9,8	6,0	4,9	7,2	10,4	11,4
MOVIMIENTO LIBERTARIO	42,1	39,0	31,2	32,1	33,9	57,7	56,1	57,8
NUEVA GENERACIÓN	49,7	42,2	54,4	58,1	40,3	53,4	65,1	41,8
RENOVACIÓN COSTARRICENSE	58,5	53,7	58,3	60,0	45,3	65,0	67,5	65,9
REPUBLICANO SOCIAL CRISTIANO	14,8	12,2	12,3	17,8	11,5	23,2	19,3	20,0
RESTAURACIÓN NACIONAL	16,2	13,4	13,3	17,9	9,0	24,1	18,0	29,6
UNIDAD SOCIAL CRISTIANA	10,5	12,2	7,8	10,8	7,1	15,0	10,2	9,6

[1/] Sumatoria del valor absoluto de la diferencia de los votos válidos para presidente(a) y diputados(as) como porcentaje del total de votos válidos para presidente(a) y diputados(as). Para cada Junta Receptora de Votos.

Fuente: Tribunal Supremo de Elecciones

CUADRO 6.4 COSTA RICA: PORCENTAJE DE VOTANTES QUE CAMBIARON DE PARTIDO ENTRE PRESIDENTE(A) Y DIPUTADOS(AS) [1/] POR PARTIDO, SEGÚN PROVINCIA Y CANTÓN, ELECCIONES 4 DE FEBRERO 2018

PROVINCIA Y CANTÓN	TOTAL	ACCESIBILIDAD SIN EXCLUSIÓN	ACCIÓN CIUDADANA	ALIANZA DEMÓCRATA CRISTIANA	DE LOS TRABAJADORES	FRENTE AMPLIO	INTEGRACIÓN NACIONAL	LIBERACIÓN NACIONAL	MOVIMIENTO LIBERTARIO	NUEVA GENERACIÓN	RENOVACIÓN COSTARRICENSE	REPUBLICANO SOCIAL CRISTIANO	RESTAURACIÓN NACIONAL	UNIDAD SOCIAL CRISTIANA
COSTA RICA	**19,0**	**73,5**	**14,8**	**61,9**	**55,2**	**67,2**	**14,9**	**6,8**	**42,1**	**49,7**	**58,5**	**14,8**	**16,2**	**10,5**
PROVINCIA SAN JOSÉ	**18,7**	**73,2**	**15,2**	**65,8**	**52,8**	**72,8**	**13,8**	**3,9**	**39,0**	**42,2**	**53,7**	**12,2**	**13,4**	**12,2**
SAN JOSÉ	18,4	78,0	15,7	69,6	51,5	72,9	11,7	3,4	40,1	40,8	47,3	10,0	11,7	13,1
ESCAZÚ	18,1	70,8	14,8	68,7	44,9	71,6	11,7	3,3	53,0	44,0	46,4	12,0	9,3	15,1
DESAMPARADOS	17,9	74,2	14,8	64,6	55,4	71,7	13,1	4,1	30,3	32,5	63,7	9,6	13,0	11,5
PURISCAL	22,8	70,9	15,6	58,9	71,2	67,7	24,8	6,3	29,3	44,9	60,8	13,8	22,5	11,5
TARRAZÚ	21,2	55,0	20,0	47,7	67,2	64,4	24,1	5,9	29,7	43,8	52,7	10,1	25,9	11,4
ASERRÍ	17,3	72,4	11,6	67,7	48,6	75,1	15,8	4,7	34,1	35,1	43,6	16,9	16,0	9,2
MORA	20,3	72,8	13,8	66,3	70,5	68,7	17,6	4,0	34,5	50,3	42,3	17,5	15,7	12,1
GOICOECHEA	18,0	75,7	14,9	62,0	55,2	73,6	10,2	3,2	37,8	32,5	54,4	11,3	11,6	12,3
SANTA ANA	17,7	80,5	14,4	67,2	40,5	77,9	12,8	2,7	52,1	41,4	47,8	13,0	10,7	13,7
ALAJUELITA	21,3	72,3	16,4	66,1	44,4	71,8	12,4	4,1	26,2	58,3	59,3	12,0	15,4	13,3
VÁZQUEZ DE CORONADO	16,5	67,7	13,7	62,1	48,0	72,8	11,9	3,0	34,8	35,5	34,3	7,8	8,7	12,8
ACOSTA	16,7	71,1	9,6	56,7	63,9	66,4	13,0	4,1	31,2	38,4	75,0	15,2	23,2	8,7
TIBÁS	16,8	75,9	13,2	65,0	52,9	72,0	11,4	3,2	40,5	37,8	63,4	10,6	11,7	10,3
MORAVIA	18,4	74,6	14,3	75,6	52,2	73,4	11,7	3,7	45,0	37,6	38,9	12,7	10,6	12,9
MONTES DE OCA	20,4	75,9	18,0	61,3	51,5	74,9	11,2	2,9	47,1	46,4	40,7	12,5	7,8	13,9
TURRUBARES	16,1	68,2	15,4	86,2	68,4	82,8	21,4	4,9	48,8	75,0	61,1	17,9	28,2	6,9
DOTA	20,1	60,0	15,6	60,0	53,3	69,3	25,9	4,8	46,9	38,8	44,9	18,5	21,1	8,4
CURRIDABAT	17,9	74,4	15,4	59,6	50,2	71,5	11,8	3,3	48,6	44,8	55,9	11,1	9,5	13,1
PÉREZ ZELEDÓN	21,7	56,5	19,1	61,1	55,2	75,3	25,5	6,0	32,3	50,3	49,5	18,6	21,9	10,8
LEÓN CORTÉS CASTRO	19,6	65,8	15,3	55,9	57,7	69,2	27,3	6,0	24,0	35,2	44,1	20,4	23,4	10,4
PROVINCIA ALAJUELA	**15,3**	**73,9**	**12,0**	**69,7**	**58,8**	**58,7**	**11,3**	**9,8**	**31,2**	**54,4**	**58,3**	**12,3**	**13,3**	**7,8**
ALAJUELA	15,5	77,6	12,4	69,2	55,4	62,5	10,2	13,9	28,2	37,7	52,9	13,2	11,7	8,2
SAN RAMÓN	20,0	60,0	15,9	62,3	62,1	56,8	12,7	16,8	33,5	72,6	44,0	12,8	15,6	12,8
GRECIA	14,6	67,2	9,3	71,9	51,4	53,0	10,7	5,9	36,4	54,4	56,5	8,0	11,8	9,1
SAN MATEO	22,0	65,2	29,3	75,0	57,1	60,8	21,4	7,2	14,6	56,3	85,8	21,7	23,6	23,5
ATENAS	15,0	65,3	12,7	60,2	57,4	72,2	12,5	4,2	58,1	40,8	68,6	17,0	14,5	7,2
NARANJO	17,4	66,9	14,9	72,1	53,1	70,9	11,3	9,2	34,0	33,6	81,2	8,5	21,0	7,5
PALMARES	13,9	66,2	14,7	77,1	51,1	70,1	8,9	3,9	41,4	35,7	53,8	11,9	14,0	7,1
POÁS	14,6	84,3	11,3	73,0	59,6	68,4	8,9	4,0	36,2	57,7	62,6	13,2	12,7	6,9

CUADRO 6.4 COSTA RICA: PORCENTAJE DE VOTANTES QUE CAMBIARON DE PARTIDO ENTRE PRESIDENTE(A) Y DIPUTADOS(AS) [1/] POR PARTIDO, SEGÚN PROVINCIA Y CANTÓN, ELECCIONES 4 DE FEBRERO 2018

PROVINCIA Y CANTÓN	TOTAL	ACCESIBILIDAD SIN EXCLUSIÓN	ACCIÓN CIUDADANA	ALIANZA DEMÓCRATA CRISTIANA	DE LOS TRABAJADORES	FRENTE AMPLIO	INTEGRACIÓN NACIONAL	LIBERACIÓN NACIONAL	MOVIMIENTO LIBERTARIO	NUEVA GENERACIÓN	RENOVACIÓN COSTARRICENSE	REPUBLICANO SOCIAL CRISTIANO	RESTAURACIÓN NACIONAL	UNIDAD SOCIAL CRISTIANA
OROTINA	10,5	85,0	12,4	78,4	63,3	66,1	8,9	3,0	28,7	35,7	66,7	12,2	9,7	3,6
SAN CARLOS	13,3	74,9	6,6	65,3	67,0	47,5	13,3	8,3	22,8	54,7	46,7	13,1	12,3	6,2
ZARCERO	10,7	73,3	10,8	60,0	44,1	68,9	5,3	6,6	31,8	34,4	46,1	15,0	12,2	4,0
VALVERDE VEGA	12,0	65,2	11,0	74,4	47,7	54,7	6,8	4,5	37,6	29,1	55,0	13,4	11,8	4,9
UPALA	15,1	64,4	7,3	79,7	52,3	48,8	8,5	5,0	19,0	70,6	65,7	14,9	17,8	5,6
LOS CHILES	18,8	45,1	12,5	75,0	71,0	40,6	20,5	4,9	27,2	59,5	56,4	15,5	19,2	12,1
GUATUSO	17,6	73,6	10,4	74,7	54,8	48,9	17,9	4,6	28,6	87,0	61,7	12,5	19,1	4,7
PROVINCIA CARTAGO	**19,6**	**74,3**	**14,5**	**44,6**	**54,3**	**64,7**	**14,7**	**6,0**	**32,1**	**58,1**	**60,0**	**17,8**	**17,9**	**10,8**
CARTAGO	17,8	74,4	13,2	37,5	51,7	64,8	11,9	4,4	30,8	62,1	55,3	16,0	17,0	10,1
PARAÍSO	29,9	85,9	20,5	51,0	54,2	58,0	21,9	9,6	28,4	52,7	83,9	21,6	25,8	16,1
LA UNIÓN	15,4	63,2	12,5	61,7	59,6	66,4	8,5	4,8	35,7	51,3	32,5	11,8	11,5	9,1
JIMÉNEZ	23,3	42,9	19,7	71,6	57,1	63,7	24,1	7,0	21,9	49,5	35,3	15,2	24,4	6,7
TURRIALBA	20,2	56,8	15,7	47,5	49,8	68,5	19,7	9,9	35,2	51,6	32,2	22,5	23,6	12,8
ALVARADO	20,3	62,1	13,4	50,0	50,0	72,8	15,7	3,8	41,1	68,2	33,3	20,6	19,2	10,1
OREAMUNO	21,8	67,6	14,7	44,5	54,2	61,1	15,4	6,8	29,2	55,0	33,4	21,3	19,0	12,2
EL GUARCO	16,0	66,8	12,6	43,5	60,0	64,9	10,0	3,5	31,4	62,0	42,1	17,7	15,8	9,2
PROVINCIA HEREDIA	**13,2**	**71,0**	**13,4**	**62,0**	**53,2**	**71,6**	**8,2**	**4,9**	**33,9**	**40,3**	**45,3**	**11,5**	**9,0**	**7,1**
HEREDIA	12,9	72,5	12,8	62,3	50,1	74,2	6,3	3,8	35,2	36,5	42,2	12,0	8,0	6,5
BARVA	11,9	81,1	11,6	62,0	55,0	68,0	5,7	3,1	30,1	34,9	42,0	6,9	7,2	6,4
SANTO DOMINGO	14,6	70,3	13,5	58,4	58,0	73,9	9,0	8,4	37,5	42,4	53,6	14,2	11,0	7,2
SANTA BÁRBARA	11,9	71,2	12,2	64,2	54,9	69,2	7,6	8,6	29,6	29,9	38,7	8,6	8,4	4,5
SAN RAFAEL	12,3	71,2	12,7	64,7	50,3	73,0	6,6	3,2	36,6	38,3	39,3	12,0	7,4	4,0
SAN ISIDRO	12,1	68,6	13,0	56,3	42,5	70,8	6,0	3,1	38,1	41,5	54,9	13,7	10,6	3,8
BELÉN	16,2	64,0	21,8	57,7	63,9	68,0	13,8	4,0	32,6	32,2	40,8	17,4	12,1	13,0
FLORES	12,6	77,4	14,2	66,2	57,1	72,7	9,2	6,1	42,2	33,9	43,7	9,8	8,9	5,5
SAN PABLO	14,3	72,4	16,8	59,8	60,0	75,4	8,6	3,3	42,0	52,2	49,8	12,7	11,0	6,3
SARAPIQUÍ	14,7	55,5	10,6	63,6	53,5	56,6	15,3	6,6	22,0	62,3	42,5	15,2	10,6	17,8
PROVINCIA GUANACASTE	**24,8**	**80,6**	**22,2**	**75,9**	**57,3**	**56,3**	**28,4**	**7,2**	**57,7**	**53,4**	**65,0**	**23,2**	**24,1**	**15,0**
LIBERIA	31,6	89,7	20,0	55,6	59,6	45,7	29,4	7,3	66,4	53,8	70,7	24,6	28,9	18,3
NICOYA	22,1	57,5	25,4	58,0	63,8	64,3	23,2	8,6	48,2	53,7	59,3	25,7	27,9	14,4
SANTA CRUZ	31,1	42,6	41,0	48,9	55,0	39,1	39,2	6,5	47,1	46,5	54,6	26,2	37,7	27,0
BAGACES	20,3	74,1	14,1	67,0	52,5	60,4	15,1	4,9	62,6	73,1	54,3	26,0	13,7	12,9
CARRILLO	26,2	69,1	17,3	44,2	41,3	45,6	19,5	8,9	76,1	55,1	79,5	14,2	26,3	13,3
CAÑAS	14,6	54,4	20,7	70,9	55,6	47,0	18,4	3,7	39,6	38,7	61,3	25,3	9,0	6,9

CUADRO 6.4 COSTA RICA: PORCENTAJE DE VOTANTES QUE CAMBIARON DE PARTIDO ENTRE PRESIDENTE(A) Y DIPUTADOS(AS) [1/] POR PARTIDO, SEGÚN PROVINCIA Y CANTÓN, ELECCIONES 4 DE FEBRERO 2018

PROVINCIA Y CANTÓN	TOTAL	ACCESIBILIDAD SIN EXCLUSIÓN	ACCIÓN CIUDADANA	ALIANZA DEMÓCRATA CRISTIANA	DE LOS TRABAJADORES	FRENTE AMPLIO	INTEGRACIÓN NACIONAL	LIBERACIÓN NACIONAL	MOVIMIENTO LIBERTARIO	NUEVA GENERACIÓN	RENOVACIÓN COSTARRICENSE	REPUBLICANO SOCIAL CRISTIANO	RESTAURACIÓN NACIONAL	UNIDAD SOCIAL CRISTIANA
ABANGARES	33,0	81,3	29,6	91,9	54,8	43,4	30,0	11,2	28,5	50,7	65,9	35,0	36,1	11,7
TILARÁN	12,1	60,6	11,4	58,8	67,3	73,9	11,6	3,5	64,7	40,3	57,2	9,9	11,3	3,5
NANDAYURE	23,8	58,6	18,3	52,7	61,3	70,3	22,8	11,6	29,4	34,8	47,7	26,9	22,5	20,4
LA CRUZ	21,7	82,9	12,3	65,8	55,6	59,6	16,5	7,8	53,2	53,4	59,7	21,1	20,8	10,6
HOJANCHA	16,9	58,6	17,6	68,0	68,0	69,0	15,6	3,6	45,5	68,9	42,4	31,2	20,4	11,9
PROVINCIA PUNTARENAS	**19,4**	**57,1**	**15,9**	**70,1**	**54,4**	**59,3**	**14,2**	**10,4**	**56,1**	**65,1**	**67,5**	**19,3**	**18,0**	**10,2**
PUNTARENAS	15,8	57,6	9,9	70,2	53,2	58,0	9,5	7,1	30,5	58,2	68,8	15,3	17,8	10,9
ESPARZA	13,5	67,1	18,7	60,2	57,3	79,1	7,9	4,6	27,5	63,2	50,0	13,9	9,0	5,6
BUENOS AIRES	22,6	62,6	20,6	65,2	57,7	49,5	19,5	10,8	39,5	62,1	71,0	20,3	21,3	13,2
MONTES DE ORO	18,8	78,3	12,3	66,7	64,3	59,8	14,1	4,3	42,4	58,4	90,0	20,4	15,8	6,0
OSA	17,2	56,4	12,3	74,7	52,4	42,2	12,7	7,0	24,5	52,7	73,2	19,9	16,3	9,3
QUEPOS	21,3	43,0	19,5	60,0	63,3	51,6	13,8	11,3	35,9	86,3	43,5	31,9	17,4	12,7
GOLFITO	16,0	59,2	12,2	68,0	58,3	69,6	13,0	6,9	41,1	51,3	39,2	16,2	14,8	7,2
COTO BRUS	33,3	48,6	31,4	77,4	45,6	49,9	37,1	9,9	84,7	44,4	46,6	36,3	26,9	15,3
PARRITA	15,8	40,6	17,4	75,4	47,8	66,3	13,7	14,7	27,5	74,6	57,6	30,9	12,5	6,2
CORREDORES	25,5	45,1	23,7	66,8	54,8	49,6	21,4	25,5	37,9	59,8	66,4	24,2	24,3	11,1
GARABITO	12,9	62,2	14,1	66,1	48,6	58,1	13,5	4,3	53,6	68,3	51,2	22,5	10,0	4,7
PROVINCIA LIMÓN	**32,7**	**74,8**	**22,5**	**79,5**	**56,9**	**60,4**	**23,4**	**11,4**	**57,8**	**41,8**	**65,9**	**20,0**	**29,6**	**9,6**
LIMÓN	38,0	48,3	30,8	81,8	49,3	52,2	35,6	22,7	34,7	45,7	36,5	18,6	28,3	9,5
POCOCÍ	29,4	78,7	20,4	67,4	61,8	56,9	18,7	8,0	68,0	32,4	69,1	24,8	27,9	10,2
SIQUIRRES	29,0	66,0	21,4	77,0	47,5	67,9	18,1	7,4	36,1	46,2	78,3	21,3	26,3	7,7
TALAMANCA	32,2	49,5	23,4	66,1	44,8	64,7	34,1	11,5	37,5	45,7	46,2	14,1	34,6	10,8
MATINA	35,8	84,0	23,5	84,9	45,9	52,5	22,4	11,8	28,7	59,4	69,6	16,2	34,5	9,5
GUÁCIMO	35,0	80,3	17,5	86,8	57,1	58,6	16,4	10,0	47,5	43,9	61,4	26,8	35,8	8,8

[1/] Valor absoluto de la diferencia de los votos válidos para presidente(a) y diputados(as) como porcentaje del total de votos válidos para presidente(a) y diputados(as). Para cada Junta Receptora de Votos.

Fuente: Tribunal Supremo de Elecciones

CUADRO 6.5 COSTA RICA: PORCENTAJE DE VOTANTES QUE CAMBIARON DE PARTIDO ENTRE PRESIDENTE(A) Y DIPUTADOS(AS) [1/] POR PARTIDO, SEGÚN PROVINCIA, CANTÓN Y DISTRITO ADMINISTRATIVO, ELECCIONES 4 DE FEBRERO 2018

PROVINCIA, CANTÓN Y DISTRITO ADMINISTRATIVO	TOTAL	ACCESIBILIDAD SIN EXCLUSIÓN	ACCIÓN CIUDADANA	ALIANZA DEMÓCRATA CRISTIANA	DE LOS TRABAJADORES	FRENTE AMPLIO	INTEGRACIÓN NACIONAL	LIBERACIÓN NACIONAL	MOVIMIENTO LIBERTARIO	NUEVA GENERACIÓN	RENOVACIÓN COSTARRICENSE	REPUBLICANO SOCIAL CRISTIANO	RESTAURACIÓN NACIONAL	UNIDAD SOCIAL CRISTIANA
COSTA RICA	**19,0**	**73,5**	**14,8**	**61,9**	**55,2**	**67,2**	**14,9**	**6,8**	**42,1**	**49,7**	**58,5**	**14,8**	**16,2**	**10,5**
PROVINCIA SAN JOSÉ	**18,7**	**73,2**	**15,2**	**65,8**	**52,8**	**72,8**	**13,8**	**3,9**	**39,0**	**42,2**	**53,7**	**12,2**	**13,4**	**12,2**
CANTÓN 1 SAN JOSÉ	18,4	78,0	15,7	69,6	51,5	72,9	11,7	3,4	40,1	40,8	47,3	10,0	11,7	13,1
CARMEN	21,4	74,1	21,9	53,2	23,1	62,0	7,5	3,7	60,0	41,1	64,7	14,2	13,9	16,1
MERCED	18,4	70,4	15,9	63,1	44,7	73,1	10,8	2,9	39,4	43,6	38,5	7,6	12,9	14,3
HOSPITAL	17,4	74,0	15,3	57,9	56,1	71,3	12,8	2,3	40,4	30,6	49,6	10,3	12,6	10,6
CATEDRAL	18,9	79,4	17,0	62,0	50,7	74,8	10,2	4,3	41,2	47,0	41,2	9,2	12,1	12,2
ZAPOTE	18,6	84,8	16,3	64,7	46,8	76,2	11,6	3,6	41,9	39,6	49,5	9,2	9,2	14,1
SAN FRANCISCO DE DOS RÍOS	17,9	81,2	15,4	61,5	57,6	70,3	8,6	3,5	48,2	45,6	45,0	10,1	9,1	13,9
URUCA	18,4	71,6	14,2	71,9	53,2	72,1	12,5	4,2	41,7	37,2	57,7	13,1	12,1	13,9
MATA REDONDA	19,2	76,1	16,7	57,1	41,9	73,3	12,9	3,6	60,0	44,3	40,7	14,2	5,3	16,2
PAVAS	19,0	76,2	15,7	79,5	58,7	73,0	12,3	3,5	38,3	47,5	49,1	11,6	12,9	12,8
HATILLO	17,9	77,9	15,0	69,0	50,5	73,8	12,1	3,2	33,2	36,7	46,7	8,8	12,2	11,6
SAN SEBASTIÁN	17,7	82,4	15,2	66,7	46,2	73,3	12,6	3,1	34,0	33,7	44,6	8,8	10,2	12,5
CANTÓN 2 ESCAZÚ	18,1	70,8	14,8	68,7	44,9	71,6	11,7	3,3	53,0	44,0	46,4	12,0	9,3	15,1
ESCAZÚ	16,8	73,9	13,4	60,4	34,7	68,7	10,5	3,2	47,8	41,9	38,4	8,7	9,8	14,6
SAN ANTONIO	17,6	64,3	15,2	74,6	54,8	69,7	13,5	2,8	38,9	37,7	46,6	10,6	10,6	12,5
SAN RAFAEL	19,3	81,0	15,7	69,0	39,7	76,5	10,8	3,7	62,4	50,5	57,0	18,3	6,7	16,3
CANTÓN 3 DESAMPARADOS	17,9	74,2	14,8	64,6	55,4	71,7	13,1	4,1	30,3	32,5	63,7	9,6	13,0	11,5
DESAMPARADOS	18,3	76,1	15,4	59,9	54,1	72,1	11,8	3,0	33,9	36,7	63,4	7,2	12,7	12,7
SAN MIGUEL	16,8	76,2	13,5	69,3	57,5	74,6	10,1	4,1	26,4	31,2	56,5	8,1	13,0	11,2
SAN JUAN DE DIOS	20,5	71,6	15,4	75,0	37,3	72,4	19,5	4,5	25,6	32,5	75,7	7,6	16,0	9,8
SAN RAFAEL ARRIBA	16,0	75,2	13,0	47,1	53,6	72,4	10,8	3,1	28,7	24,2	52,3	9,4	11,7	11,2
SAN ANTONIO	17,9	78,7	16,2	59,1	68,4	75,5	12,4	2,7	43,6	36,0	60,7	10,2	8,4	12,5
FRAILES	18,3	50,0	23,1	47,8	81,8	57,3	15,8	9,4	27,7	35,1	47,4	26,5	20,1	5,9
PATARRÁ	18,6	72,3	13,5	77,8	48,1	64,6	20,3	3,1	19,0	34,0	72,7	8,5	16,1	9,7
SAN CRISTÓBAL	21,2	70,4	19,3	76,0	42,9	58,6	20,8	11,4	38,5	10,6	34,9	21,4	26,9	20,0
ROSARIO	18,6	50,7	17,0	81,0	71,4	68,1	14,0	6,4	22,7	39,1	39,1	15,1	28,6	13,3
DAMAS	18,9	75,0	14,9	70,1	48,9	77,0	13,3	2,6	32,2	33,7	73,3	13,8	13,7	9,2
SAN RAFAEL ABAJO	16,3	82,0	12,8	63,5	48,1	71,0	12,0	3,2	33,1	36,5	65,1	9,4	9,3	12,6
GRAVILIAS	17,1	72,4	15,9	56,6	63,6	71,6	11,2	3,4	36,0	29,1	43,5	7,3	9,3	12,5
LOS GUIDO	20,1	72,5	11,2	74,0	67,8	59,8	15,8	4,7	23,3	24,8	71,1	11,0	16,1	7,5

CUADRO 6.5 COSTA RICA: PORCENTAJE DE VOTANTES QUE CAMBIARON DE PARTIDO ENTRE PRESIDENTE(A) Y DIPUTADOS(AS) [1/] POR PARTIDO, SEGÚN PROVINCIA, CANTÓN Y DISTRITO ADMINISTRATIVO, ELECCIONES 4 DE FEBRERO 2018

PROVINCIA, CANTÓN Y DISTRITO ADMINISTRATIVO	TOTAL	ACCESIBILIDAD SIN EXCLUSIÓN	ACCIÓN CIUDADANA	ALIANZA DEMÓCRATA CRISTIANA	DE LOS TRABAJADORES	FRENTE AMPLIO	INTEGRACIÓN NACIONAL	LIBERACIÓN NACIONAL	MOVIMIENTO LIBERTARIO	NUEVA GENERACIÓN	RENOVACIÓN COSTARRICENSE	REPUBLICANO SOCIAL CRISTIANO	RESTAURACIÓN NACIONAL	UNIDAD SOCIAL CRISTIANA
CANTÓN 4 PURISCAL	22,8	70,9	15,6	58,9	71,2	67,7	24,8	6,3	29,3	44,9	60,8	13,8	22,5	11,5
SANTIAGO	19,8	80,8	15,2	42,4	60,9	67,9	18,5	4,5	29,0	41,9	72,4	7,7	19,7	9,8
MERCEDES SUR	21,7	56,8	16,5	71,4	100,0	60,3	26,7	5,5	26,3	64,0	29,8	11,1	21,4	9,4
BARBACOAS	34,2	62,1	18,8	73,3	81,3	69,9	32,0	13,3	36,4	28,2	63,4	23,8	33,6	21,6
GRIFO ALTO	24,0	100,0	12,8	50,0	100,0	40,0	40,0	7,4	42,9	38,5	20,0	19,6	20,0	12,9
SAN RAFAEL	25,8	71,4	18,1	53,8	33,3	69,2	29,2	13,2	25,0	40,0	57,1	11,7	23,8	3,2
CANDELARITA	15,1	86,7	9,1	-	63,6	86,7	32,0	2,6	25,0	66,7	44,4	27,5	28,3	4,7
DESAMPARADITOS	24,7	100,0	16,9	100,0	66,7	100,0	24,2	6,7	25,0	-	100,0	19,4	15,8	11,0
SAN ANTONIO	26,6	72,1	17,3	66,7	55,6	79,7	23,3	8,1	31,8	42,9	50,0	15,7	22,4	15,8
CHIRES	16,5	53,8	10,2	77,8	100,0	66,7	27,8	3,7	27,3	42,9	73,9	15,5	17,5	10,9
CANTÓN 5 TARRAZÚ	21,2	55,0	20,0	47,7	67,2	64,4	24,1	5,9	29,7	43,8	52,7	10,1	25,9	11,4
SAN MARCOS	21,1	52,1	19,2	45,7	70,7	63,6	21,8	5,2	31,5	44,2	61,3	10,0	23,2	5,9
SAN LORENZO	15,3	76,9	15,9	56,5	62,5	70,5	19,6	3,6	24,3	50,0	25,6	5,6	21,7	3,6
SAN CARLOS	34,3	14,3	42,7	42,9	50,0	58,3	58,1	17,1	30,0	14,3	25,0	23,3	50,0	30,7
CANTÓN 6 ASERRÍ	17,3	72,4	11,6	67,7	48,6	75,1	15,8	4,7	34,1	35,1	43,6	16,9	16,0	9,2
ASERRÍ	17,8	77,3	13,5	67,3	47,3	74,1	13,9	3,4	38,3	35,9	46,7	16,6	14,6	9,6
TARBACA	17,7	75,5	8,7	42,9	66,7	63,3	21,7	5,7	13,5	45,5	33,3	25,8	18,1	13,4
VUELTA DE JORCO	16,6	56,8	8,2	60,8	52,0	76,3	19,3	9,4	30,8	38,8	36,7	17,8	19,3	6,3
SAN GABRIEL	17,1	71,8	12,1	70,6	23,8	85,2	18,4	6,9	34,2	25,0	16,7	16,5	17,3	6,1
LEGUA	20,3	50,0	11,7	100,0	50,0	65,2	31,6	6,0	41,7	100,0	100,0	28,3	56,4	9,9
MONTERREY	8,5	33,3	3,6	100,0	100,0	100,0	20,0	2,4	42,9	33,3	20,0	14,3	11,9	1,1
SALITRILLOS	16,3	70,1	8,2	72,2	68,4	75,5	14,8	3,4	22,7	27,8	41,7	13,1	16,4	10,3
CANTÓN 7 MORA	20,3	72,8	13,8	66,3	70,5	68,7	17,6	4,0	34,5	50,3	42,3	17,5	15,7	12,1
COLÓN	18,3	75,2	12,6	61,9	62,5	70,3	14,4	2,3	43,5	55,8	38,9	14,4	12,6	12,5
GUAYABO	28,4	87,0	18,7	75,0	69,2	66,7	20,8	9,6	17,1	34,5	58,6	23,6	22,1	17,6
TABARCIA	18,9	50,0	15,6	64,1	87,5	79,7	22,4	4,4	26,5	37,8	47,2	19,3	16,8	7,0
PIEDRAS NEGRAS	23,7	100,0	23,9	na	na	20,0	18,2	-	20,0	50,0	-	47,4	23,6	2,0
PICAGRES	32,6	100,0	17,8	60,0	-	100,0	42,4	14,3	9,1	50,0	100,0	21,2	18,4	23,3
JARIS	15,8	57,1	15,8	66,7	100,0	31,4	21,6	1,4	12,5	39,1	50,0	13,7	13,8	2,4
QUITIRRISÍ	20,7	55,6	3,1	100,0	100,0	80,0	7,1	5,7	42,9	-	12,5	18,9	19,8	17,0
CANTÓN 8 GOICOECHEA	18,0	75,7	14,9	62,0	55,2	73,6	10,2	3,2	37,8	32,5	54,4	11,3	11,6	12,3
GUADALUPE	17,1	70,0	15,1	61,7	52,7	74,5	8,9	3,7	40,9	34,3	47,3	10,7	8,3	12,1
SAN FRANCISCO	17,8	69,2	18,2	57,9	50,0	77,8	11,3	5,2	41,0	39,5	37,1	8,5	9,4	12,0
CALLE BLANCOS	19,5	78,8	16,4	51,1	63,9	71,0	10,3	2,5	38,9	39,4	45,5	16,8	12,3	15,0
MATA DE PLÁTANO	17,2	78,5	14,7	61,2	68,9	76,3	8,0	2,6	42,0	33,1	60,9	10,0	9,8	12,0
IPÍS	18,2	78,2	14,1	62,0	42,9	71,4	10,6	2,6	38,6	27,9	57,9	9,8	12,8	11,2
RANCHO REDONDO	19,7	72,4	14,2	70,7	69,2	72,2	12,9	4,0	27,0	22,7	56,4	16,2	17,6	11,4

CUADRO 6.5 COSTA RICA: PORCENTAJE DE VOTANTES QUE CAMBIARON DE PARTIDO ENTRE PRESIDENTE(A) Y DIPUTADOS(AS) [1/] POR PARTIDO, SEGÚN PROVINCIA, CANTÓN Y DISTRITO ADMINISTRATIVO, ELECCIONES 4 DE FEBRERO 2018

PROVINCIA, CANTÓN Y DISTRITO ADMINISTRATIVO	TOTAL	ACCESIBILIDAD SIN EXCLUSIÓN	ACCIÓN CIUDADANA	ALIANZA DEMÓCRATA CRISTIANA	DE LOS TRABAJADORES	FRENTE AMPLIO	INTEGRACIÓN NACIONAL	LIBERACIÓN NACIONAL	MOVIMIENTO LIBERTARIO	NUEVA GENERACIÓN	RENOVACIÓN COSTARRICENSE	REPUBLICANO SOCIAL CRISTIANO	RESTAURACIÓN NACIONAL	UNIDAD SOCIAL CRISTIANA
PURRAL	18,0	75,6	13,6	66,7	60,6	75,0	12,7	3,7	30,8	28,1	57,8	10,7	12,4	10,9
CANTÓN 9 SANTA ANA	17,7	80,5	14,4	67,2	40,5	77,9	12,8	2,7	52,1	41,4	47,8	13,0	10,7	13,7
SANTA ANA	17,2	74,8	15,4	61,7	40,9	75,5	10,0	2,3	57,6	44,0	46,1	7,8	8,2	13,1
SALITRAL	13,9	80,6	12,6	70,0	50,0	77,8	13,0	3,7	30,8	47,1	69,2	17,5	16,4	5,4
POZOS	18,4	86,8	13,3	76,5	35,5	82,3	12,9	2,5	55,1	44,6	50,0	15,7	9,4	16,0
URUCA	18,8	83,1	16,0	62,5	60,0	77,6	11,7	3,1	44,1	39,0	42,9	12,8	13,1	15,3
PIEDADES	18,4	79,7	14,8	64,4	25,0	75,3	18,7	3,0	54,3	33,3	48,5	14,4	10,6	12,7
BRASIL	14,8	57,1	12,1	64,7	50,0	82,4	10,1	1,7	56,4	44,0	37,5	7,7	14,8	7,2
CANTÓN 10 ALAJUELITA	21,3	72,3	16,4	66,1	44,4	71,8	12,4	4,1	26,2	58,3	59,3	12,0	15,4	13,3
ALAJUELITA	21,5	68,8	17,4	61,8	46,5	78,6	11,6	5,7	27,9	63,3	45,5	18,5	13,1	13,5
SAN JOSECITO	20,2	69,3	16,5	58,6	37,3	79,1	15,3	2,2	38,9	57,8	32,7	7,2	14,0	13,8
SAN ANTONIO	19,8	81,3	16,7	29,4	42,9	58,7	10,0	3,5	30,9	61,7	42,9	7,4	16,4	13,8
CONCEPCIÓN	20,1	69,6	15,8	69,1	42,9	68,8	12,0	4,8	24,2	50,2	58,6	13,3	12,5	15,4
SAN FELIPE	22,6	77,0	15,7	73,7	48,7	68,3	12,2	3,6	21,9	58,5	69,6	10,8	19,0	11,4
CANTÓN 11 VÁZQUEZ DE	16,5	67,7	13,7	62,1	48,0	72,8	11,9	3,0	34,8	35,5	34,3	7,8	8,7	12,8
SAN ISIDRO	16,1	75,8	14,6	65,5	51,4	71,9	12,1	3,4	34,6	35,4	40,6	7,1	7,8	11,3
SAN RAFAEL	15,3	63,4	15,0	61,4	39,4	74,0	11,8	2,2	33,8	44,2	31,8	7,0	9,0	10,7
DULCE NOMBRE DE JESÚS	15,8	60,6	13,6	60,4	48,1	69,2	11,8	3,5	30,6	29,4	28,1	8,8	7,8	14,3
PATALILLO	16,4	67,9	13,0	59,4	48,7	74,2	10,0	2,3	40,0	37,7	37,4	7,5	7,6	14,4
CASCAJAL	20,9	62,3	11,9	69,2	46,7	77,0	20,2	4,2	27,9	32,4	19,1	9,6	17,9	13,1
CANTÓN 12 ACOSTA	16,7	71,1	9,6	56,7	63,9	66,4	13,0	4,1	31,2	38,4	75,0	15,2	23,2	8,7
SAN IGNACIO	14,7	77,6	9,5	55,1	64,3	71,8	7,3	2,8	29,3	30,1	66,8	12,3	20,0	7,6
GUAITIL	16,5	68,4	8,3	37,5	100,0	67,6	19,1	5,1	37,5	39,4	59,1	17,6	21,6	10,6
PALMICHAL	17,7	73,0	10,9	66,7	62,5	61,7	11,0	3,2	29,4	48,1	82,5	29,0	19,8	8,9
CANGREJAL	19,9	64,3	3,3	42,9	66,7	50,0	36,1	11,4	45,5	50,0	71,4	5,0	44,0	8,0
SABANILLAS	22,3	44,4	16,6	81,8	42,9	52,0	13,6	6,8	28,6	75,0	84,8	11,6	32,2	11,6
CANTÓN 13 TIBÁS	16,8	75,9	13,2	65,0	52,9	72,0	11,4	3,2	40,5	37,8	63,4	10,6	11,7	10,3
SAN JUAN	15,6	82,7	12,9	61,9	44,6	72,1	9,9	3,0	45,0	34,8	43,8	10,7	9,4	10,1
CINCO ESQUINAS	15,8	68,6	11,2	57,6	55,6	66,5	11,9	3,3	37,3	41,1	53,8	8,5	10,6	12,2
ANSELMO LLORENTE	16,5	81,3	14,4	59,3	56,8	75,9	10,4	3,0	48,7	47,3	38,9	11,9	6,6	11,2
LEÓN XIII	21,5	66,0	10,9	70,5	41,9	61,9	16,7	4,5	26,1	38,5	80,3	9,4	19,6	6,5
COLIMA	17,3	75,2	14,5	75,6	69,0	74,1	12,0	3,3	37,0	33,0	62,5	12,3	10,5	10,0
CANTÓN 14 MORAVIA	18,4	74,6	14,3	75,6	52,2	73,4	11,7	3,7	45,0	37,6	38,9	12,7	10,6	12,9
SAN VICENTE	18,4	79,4	15,4	69,0	46,9	73,3	10,3	3,5	48,2	42,7	45,1	14,4	7,8	13,5
SAN JERÓNIMO	17,8	54,0	11,9	73,1	73,3	80,1	13,4	4,9	40,4	26,3	49,1	11,3	13,3	9,5
LA TRINIDAD	18,8	77,3	12,6	81,0	55,2	72,1	13,5	3,7	38,4	27,3	28,6	11,1	13,2	12,2
CANTÓN 15 MONTES DE OCA	20,4	75,9	18,0	61,3	51,5	74,9	11,2	2,9	47,1	46,4	40,7	12,5	7,8	13,9

CUADRO 6.5 COSTA RICA: PORCENTAJE DE VOTANTES QUE CAMBIARON DE PARTIDO ENTRE PRESIDENTE(A) Y DIPUTADOS(AS) [1/] POR PARTIDO, SEGÚN PROVINCIA, CANTÓN Y DISTRITO ADMINISTRATIVO, ELECCIONES 4 DE FEBRERO 2018

PROVINCIA, CANTÓN Y DISTRITO ADMINISTRATIVO	TOTAL	ACCESIBILIDAD SIN EXCLUSIÓN	ACCIÓN CIUDADANA	ALIANZA DEMÓCRATA CRISTIANA	DE LOS TRABAJADORES	FRENTE AMPLIO	INTEGRACIÓN NACIONAL	LIBERACIÓN NACIONAL	MOVIMIENTO LIBERTARIO	NUEVA GENERACIÓN	RENOVACIÓN COSTARRICENSE	REPUBLICANO SOCIAL CRISTIANO	RESTAURACIÓN NACIONAL	UNIDAD SOCIAL CRISTIANA
SAN PEDRO	21,2	81,6	18,3	54,9	51,7	77,6	12,4	2,3	53,8	48,9	36,8	12,6	7,9	15,1
SABANILLA	20,3	67,9	17,7	65,5	53,8	73,8	10,0	3,8	40,7	47,9	38,6	11,7	6,6	13,5
MERCEDES	21,4	85,2	21,3	66,7	73,3	63,7	9,8	2,6	37,5	39,3	45,5	8,1	5,0	13,7
SAN RAFAEL	18,1	73,0	15,3	67,4	40,9	75,1	10,7	2,9	40,5	35,4	50,6	15,4	9,9	10,5
CANTÓN 16 TURRUBARES	16,1	68,2	15,4	86,2	68,4	82,8	21,4	4,9	48,8	75,0	61,1	17,9	28,2	6,9
SAN PABLO	13,6	100,0	9,0	75,0	100,0	100,0	13,3	2,3	68,4	50,0	42,9	13,2	22,3	7,0
SAN PEDRO	25,3	27,3	27,1	100,0	100,0	76,0	19,2	9,3	69,2	100,0	55,6	12,5	42,1	14,9
SAN JUAN DE MATA	17,8	81,8	19,0	86,7	33,3	71,4	21,1	6,2	14,3	71,4	60,0	21,2	28,0	5,9
SAN LUIS	17,9	71,4	12,9	na	100,0	100,0	24,4	8,4	33,3	100,0	42,9	22,7	31,3	16,3
CARARA	13,0	66,7	20,4	100,0	100,0	81,8	35,4	3,5	6,7	66,7	100,0	17,9	31,7	3,3
CANTÓN 17 DOTA	20,1	60,0	15,6	60,0	53,3	69,3	25,9	4,8	46,9	38,8	44,9	18,5	21,1	8,4
SANTA MARÍA	21,0	61,7	16,7	73,9	46,7	67,0	25,6	4,8	43,5	35,9	51,0	16,2	19,8	8,9
JARDÍN	22,2	60,0	21,1	100,0	100,0	50,0	20,0	12,4	-	33,3	100,0	20,0	27,7	5,6
COPEY	17,3	56,5	11,2	20,0	57,1	86,0	27,6	3,3	62,5	52,9	26,3	21,9	22,4	8,1
CANTÓN 18 CURRIDABAT	17,9	74,4	15,4	59,6	50,2	71,5	11,8	3,3	48,6	44,8	55,9	11,1	9,5	13,1
CURRIDABAT	17,6	77,0	15,5	54,7	46,1	73,5	10,4	2,9	49,2	47,0	48,9	11,4	8,4	12,4
GRANADILLA	18,5	67,9	16,3	65,6	34,9	71,8	12,4	2,9	50,2	43,2	64,5	7,8	8,8	14,2
SÁNCHEZ	18,1	100,0	15,5	68,9	71,4	63,6	7,8	4,0	64,0	59,1	100,0	32,7	4,9	14,3
TIRRASES	18,1	72,9	14,0	60,6	72,7	67,9	15,6	4,4	32,1	24,6	53,1	9,9	12,1	12,6
CANTÓN 19 PÉREZ ZELEDÓN	21,7	56,5	19,1	61,1	55,2	75,3	25,5	6,0	32,3	50,3	49,5	18,6	21,9	10,8
SAN ISIDRO DE EL GENERAL	21,5	56,8	19,8	60,7	53,4	77,1	23,2	5,4	29,7	47,8	51,0	16,2	19,3	6,7
EL GENERAL	23,1	80,4	19,1	54,7	44,0	82,8	26,6	4,3	28,6	63,3	40,0	20,4	25,3	11,3
DANIEL FLORES	21,8	55,9	15,7	71,0	57,3	75,0	23,8	6,1	38,3	44,5	51,8	18,4	20,1	9,5
RIVAS	22,8	55,0	30,7	33,3	46,7	62,0	35,8	8,9	39,0	71,2	56,8	15,9	28,8	12,9
SAN PEDRO	20,8	50,0	24,9	60,0	46,7	72,5	31,3	8,8	40,7	47,1	56,9	25,7	19,5	10,6
PLATANARES	22,3	58,6	21,4	57,9	57,1	76,1	29,1	8,6	31,3	28,9	56,0	17,2	24,4	16,6
PEJIBAYE	23,2	46,2	12,4	60,0	46,2	60,4	32,5	7,4	25,5	39,1	37,8	27,9	28,5	20,7
CAJÓN	22,4	44,4	17,1	61,8	56,3	80,1	25,2	4,4	23,9	65,4	44,6	17,8	27,0	16,8
BARÚ	24,2	9,1	17,8	45,5	55,6	76,5	26,1	5,2	14,3	57,9	53,8	24,4	42,4	10,0
RÍO NUEVO	18,8	33,3	13,7	36,8	57,1	65,2	35,2	4,6	36,4	33,3	33,3	33,3	38,5	13,2
PÁRAMO	18,6	54,3	23,5	39,1	100,0	68,2	37,0	4,8	14,3	33,3	40,0	18,7	22,6	10,7
LA AMISTAD	21,1	40,0	20,2	44,4	100,0	64,3	22,2	3,9	38,9	42,9	18,2	21,0	29,7	17,8

CUADRO 6.5 COSTA RICA: PORCENTAJE DE VOTANTES QUE CAMBIARON DE PARTIDO ENTRE PRESIDENTE(A) Y DIPUTADOS(AS) [1/] POR PARTIDO, SEGÚN PROVINCIA, CANTÓN Y DISTRITO ADMINISTRATIVO, ELECCIONES 4 DE FEBRERO 2018

PROVINCIA, CANTÓN Y DISTRITO ADMINISTRATIVO	TOTAL	ACCESIBILIDAD SIN EXCLUSIÓN	ACCIÓN CIUDADANA	ALIANZA DEMÓCRATA CRISTIANA	DE LOS TRABAJADORES	FRENTE AMPLIO	INTEGRACIÓN NACIONAL	LIBERACIÓN NACIONAL	MOVIMIENTO LIBERTARIO	NUEVA GENERACIÓN	RENOVACIÓN COSTARRICENSE	REPUBLICANO SOCIAL CRISTIANO	RESTAURACIÓN NACIONAL	UNIDAD SOCIAL CRISTIANA
CANTÓN 20 LEÓN CORTÉS	19,6	65,8	15,3	55,9	57,7	69,2	27,3	6,0	24,0	35,2	44,1	20,4	23,4	10,4
SAN PABLO	19,4	74,4	17,0	69,2	57,9	74,0	24,9	4,0	25,5	50,0	40,0	15,6	23,6	5,1
SAN ANDRÉS	15,4	42,9	15,4	66,7	na	46,0	29,4	3,8	23,1	100,0	42,9	26,3	14,9	6,5
LLANO BONITO	20,2	100,0	23,7	33,3	100,0	89,2	35,9	4,9	29,4	33,3	80,0	15,0	29,7	14,8
SAN ISIDRO	23,2	77,8	10,5	60,0	27,3	84,0	28,2	7,0	23,1	16,7	41,2	34,0	25,1	26,1
SANTA CRUZ	21,1	46,2	10,7	33,3	60,0	76,2	28,8	9,9	28,6	27,8	44,0	20,0	37,4	10,4
SAN ANTONIO	17,0	75,0	11,6	50,0	100,0	54,3	23,5	9,0	6,7	30,0	36,8	23,1	13,9	7,7
PROVINCIA ALAJUELA	**15,3**	**73,9**	**12,0**	**69,7**	**58,8**	**58,7**	**11,3**	**9,8**	**31,2**	**54,4**	**58,3**	**12,3**	**13,3**	**7,8**
CANTÓN 1 ALAJUELA	15,5	77,6	12,4	69,2	55,4	62,5	10,2	13,9	28,2	37,7	52,9	13,2	11,7	8,2
ALAJUELA	16,4	78,0	14,0	71,5	54,1	62,0	10,7	14,8	27,1	35,7	49,8	11,9	11,7	10,0
SAN JOSÉ	16,2	74,1	12,5	69,6	46,1	65,0	9,5	16,6	36,3	32,9	59,6	14,8	11,5	8,9
CARRIZAL	17,4	70,6	15,4	84,6	69,2	41,4	15,1	21,3	34,2	18,4	47,6	15,4	12,1	6,4
SAN ANTONIO	14,3	77,9	11,1	72,4	57,9	64,4	9,9	13,1	26,7	38,6	47,2	10,6	10,7	7,0
GUÁCIMA	13,6	82,7	9,5	56,4	52,4	61,6	9,7	10,0	32,1	27,4	48,4	14,6	10,9	7,1
SAN ISIDRO	16,3	78,8	13,9	63,3	57,1	67,9	11,3	13,2	23,6	36,9	50,0	13,6	10,6	9,9
SABANILLA	19,5	75,7	14,6	72,7	75,0	56,0	13,3	18,9	21,7	49,7	60,0	17,0	16,3	10,9
SAN RAFAEL	11,4	68,2	8,9	67,6	64,5	61,9	6,4	4,7	23,7	35,2	50,0	11,2	11,2	5,4
RÍO SEGUNDO	16,7	83,5	13,2	71,9	58,8	49,4	15,5	16,0	29,9	35,8	47,9	17,2	11,4	8,6
DESAMPARADOS	16,8	72,9	13,6	67,9	55,0	63,4	10,5	18,4	30,5	47,0	54,8	11,6	12,7	8,4
TURRÚCARES	15,7	92,1	10,4	64,9	41,2	70,2	9,4	11,9	22,4	46,7	56,5	17,8	12,7	7,0
TAMBOR	14,5	78,5	10,8	83,3	50,0	59,5	12,4	14,2	19,6	34,4	50,4	12,2	11,1	6,9
GARITA	13,9	79,8	13,4	66,7	75,0	70,2	7,2	7,7	35,1	54,7	42,9	16,2	10,1	7,0
SARAPIQUÍ	18,5	66,7	13,2	53,8	50,0	69,2	12,1	13,1	6,7	62,5	76,5	24,2	20,4	6,0
CANTÓN 2 SAN RAMÓN	20,0	60,0	15,9	62,3	62,1	56,8	12,7	16,8	33,5	72,6	44,0	12,8	15,6	12,8
SAN RAMÓN	21,5	72,9	16,8	66,7	61,4	62,1	12,3	12,4	57,2	75,7	49,5	11,6	14,8	17,5
SANTIAGO	18,5	53,3	14,4	83,8	50,0	61,9	15,3	16,4	41,4	56,8	35,1	6,9	15,6	17,0
SAN JUAN	19,2	63,3	14,8	62,0	71,1	65,4	11,9	10,4	38,1	73,9	44,3	7,8	14,7	11,4
PIEDADES NORTE	18,0	45,8	12,7	63,1	61,1	53,8	9,2	15,3	26,4	69,7	51,9	14,3	17,8	8,3
PIEDADES SUR	28,3	43,8	21,5	46,7	62,5	55,1	21,2	33,4	25,0	60,9	50,0	19,5	30,1	19,2
SAN RAFAEL	17,2	34,7	14,2	59,4	66,2	54,5	8,5	16,3	24,1	65,0	56,7	14,8	14,1	7,4
SAN ISIDRO	18,3	71,4	14,2	63,6	72,4	64,8	12,6	12,5	26,2	75,9	39,4	9,5	15,4	10,4
ÁNGELES	23,8	40,0	17,1	54,8	57,9	52,1	15,9	29,1	27,3	78,6	48,0	17,5	18,2	13,7
ALFARO	20,9	57,1	17,9	64,7	61,1	51,5	18,0	19,7	50,0	72,9	45,5	12,0	14,3	10,9
VOLIO	31,2	66,7	27,2	40,7	47,4	75,0	27,9	13,2	25,0	81,9	53,8	25,2	29,0	16,9
CONCEPCIÓN	24,2	60,0	19,3	38,5	60,0	66,0	18,8	24,6	29,4	66,2	46,7	22,6	19,5	15,2
ZAPOTAL	30,0	100,0	23,7	33,3	33,3	71,4	46,7	30,7	50,0	100,0	100,0	25,0	28,0	14,3

CUADRO 6.5 COSTA RICA: PORCENTAJE DE VOTANTES QUE CAMBIARON DE PARTIDO ENTRE PRESIDENTE(A) Y DIPUTADOS(AS) [1/] POR PARTIDO, SEGÚN PROVINCIA, CANTÓN Y DISTRITO ADMINISTRATIVO, ELECCIONES 4 DE FEBRERO 2018

PROVINCIA, CANTÓN Y DISTRITO ADMINISTRATIVO	TOTAL	ACCESIBILIDAD SIN EXCLUSIÓN	ACCIÓN CIUDADANA	ALIANZA DEMÓCRATA CRISTIANA	DE LOS TRABAJADORES	FRENTE AMPLIO	INTEGRACIÓN NACIONAL	LIBERACIÓN NACIONAL	MOVIMIENTO LIBERTARIO	NUEVA GENERACIÓN	RENOVACIÓN COSTARRICENSE	REPUBLICANO SOCIAL CRISTIANO	RESTAURACIÓN NACIONAL	UNIDAD SOCIAL CRISTIANA
PEÑAS BLANCAS	11,3	54,3	9,4	65,5	63,6	37,3	7,2	10,0	8,9	47,9	20,7	7,1	9,5	8,3
SAN LORENZO	18,6	78,3	11,3	63,6	56,5	35,6	7,7	19,3	6,5	66,3	22,4	22,0	15,7	8,5
CANTÓN 3 GRECIA	14,6	67,2	9,3	71,9	51,4	53,0	10,7	5,9	36,4	54,4	56,5	8,0	11,8	9,1
GRECIA	19,9	68,1	12,5	68,1	61,1	50,4	14,4	10,2	51,1	65,3	53,5	14,3	11,3	14,6
SAN ISIDRO	12,1	77,1	4,1	84,1	47,4	53,7	9,8	3,9	38,8	45,7	75,0	5,8	12,6	7,5
SAN JOSÉ	11,1	70,3	7,3	55,1	53,3	41,7	8,8	3,0	31,4	44,8	57,9	6,7	9,7	6,7
SAN ROQUE	12,6	62,7	9,0	81,1	37,1	56,5	5,6	3,3	32,1	51,4	43,9	4,3	10,8	9,3
TACARES	12,0	70,7	10,6	69,2	69,2	53,4	7,6	6,8	31,3	38,7	29,4	5,5	8,7	6,7
RÍO CUARTO	13,1	44,0	5,5	53,8	71,4	52,0	12,6	7,7	23,7	44,4	74,1	4,8	15,9	3,4
PUENTE DE PIEDRA	14,5	67,0	9,0	71,7	30,6	60,7	9,5	5,1	30,7	51,8	40,7	8,2	12,3	8,5
BOLÍVAR	14,4	72,3	9,9	85,2	50,0	57,7	12,0	4,0	54,8	49,6	63,6	9,8	14,0	4,8
CANTÓN 4 SAN MATEO	22,0	65,2	29,3	75,0	57,1	60,8	21,4	7,2	14,6	56,3	85,8	21,7	23,6	23,5
SAN MATEO	21,0	72,4	31,0	61,9	33,3	52,6	19,4	4,6	13,6	28,6	88,1	24,1	24,8	19,4
DESMONTE	46,5	50,0	57,1	na	na	78,6	54,2	46,5	33,3	-	100,0	42,9	52,7	38,8
JESÚS MARÍA	15,7	100,0	13,8	100,0	100,0	55,6	16,5	8,0	27,3	100,0	81,8	14,3	20,0	12,0
LABRADOR	14,9	40,0	19,6	100,0	60,0	53,8	10,8	1,4	4,8	77,8	60,0	17,7	17,8	19,4
CANTÓN 5 ATENAS	15,0	65,3	12,7	60,2	57,4	72,2	12,5	4,2	58,1	40,8	68,6	17,0	14,5	7,2
ATENAS	13,5	73,0	11,9	55,2	36,4	79,9	9,6	4,3	55,6	31,7	65,9	11,7	12,1	4,6
JESÚS	17,9	66,7	17,9	35,5	46,7	69,2	11,6	3,7	76,7	42,1	40,9	23,7	16,7	11,3
MERCEDES	13,9	57,6	10,0	70,0	60,0	60,0	14,1	3,7	57,1	29,0	40,0	13,5	12,5	8,1
SAN ISIDRO	22,3	33,3	18,4	68,8	46,7	73,6	19,8	5,2	25,9	42,9	82,7	27,3	25,4	16,1
CONCEPCIÓN	10,3	67,4	8,2	71,4	50,0	68,3	12,2	3,8	37,5	66,7	54,8	12,4	8,7	2,8
SAN JOSÉ	12,8	86,7	11,6	53,8	100,0	50,0	8,9	5,4	57,9	33,3	100,0	15,3	11,0	4,9
SANTA EULALIA	18,6	63,6	9,2	57,1	40,0	63,6	18,8	4,9	63,6	66,7	76,6	18,5	19,3	6,0
ESCOBAL	13,9	100,0	8,0	100,0	100,0	53,3	24,4	3,6	80,6	100,0	33,3	18,5	22,2	-
CANTÓN 6 NARANJO	17,4	66,9	14,9	72,1	53,1	70,9	11,3	9,2	34,0	33,6	81,2	8,5	21,0	7,5
NARANJO	18,3	62,9	15,7	74,6	47,4	70,8	10,0	7,5	33,0	35,1	82,2	6,5	20,5	8,1
SAN MIGUEL	16,8	100,0	10,7	76,0	80,0	73,7	8,3	5,0	27,3	33,3	90,1	6,6	23,4	4,1
SAN JOSÉ	13,7	70,4	13,8	85,0	50,0	76,3	7,9	4,6	33,3	17,6	63,3	10,4	16,4	2,0
CIRRÍ SUR	22,7	47,4	21,4	82,6	52,9	71,9	12,7	26,3	22,4	31,0	69,8	15,3	24,0	10,0
SAN JERÓNIMO	18,3	33,3	20,9	61,9	66,7	68,4	22,5	5,1	50,0	30,8	81,0	11,9	25,0	5,3
SAN JUAN	14,3	75,0	13,2	70,7	84,6	78,3	5,9	5,1	40,0	55,6	87,5	4,7	21,6	5,2
EL ROSARIO	15,3	63,6	9,4	69,6	100,0	65,5	7,7	13,0	64,7	30,2	79,5	8,5	17,4	5,1
PALMITOS	15,1	76,7	13,2	50,0	35,7	62,1	14,6	2,9	38,1	26,8	77,5	8,0	21,2	12,0

CUADRO 6.5 COSTA RICA: PORCENTAJE DE VOTANTES QUE CAMBIARON DE PARTIDO ENTRE PRESIDENTE(A) Y DIPUTADOS(AS) [1/] POR PARTIDO, SEGÚN PROVINCIA, CANTÓN Y DISTRITO ADMINISTRATIVO, ELECCIONES 4 DE FEBRERO 2018

PROVINCIA, CANTÓN Y DISTRITO ADMINISTRATIVO	TOTAL	ACCESIBILIDAD SIN EXCLUSIÓN	ACCIÓN CIUDADANA	ALIANZA DEMÓCRATA CRISTIANA	DE LOS TRABAJADORES	FRENTE AMPLIO	INTEGRACIÓN NACIONAL	LIBERACIÓN NACIONAL	MOVIMIENTO LIBERTARIO	NUEVA GENERACIÓN	RENOVACIÓN COSTARRICENSE	REPUBLICANO SOCIAL CRISTIANO	RESTAURACIÓN NACIONAL	UNIDAD SOCIAL CRISTIANA
CANTÓN 7 PALMARES	13,9	66,2	14,7	77,1	51,1	70,1	8,9	3,9	41,4	35,7	53,8	11,9	14,0	7,1
PALMARES	13,0	55,0	13,9	81,0	74,2	77,2	9,0	1,3	41,2	33,3	73,6	10,5	17,6	4,7
ZARAGOZA	13,0	66,2	14,9	71,8	43,4	70,3	9,9	4,2	39,0	38,9	46,3	8,7	11,4	5,4
BUENOS AIRES	13,8	61,7	15,8	68,4	51,9	67,3	6,7	5,0	25,9	38,9	32,3	13,5	13,9	7,0
SANTIAGO	17,1	73,9	16,4	86,7	41,2	48,5	13,7	3,1	61,9	33,3	42,9	17,9	25,3	14,8
CANDELARIA	16,7	64,7	16,9	80,0	100,0	67,7	4,1	8,1	75,8	47,4	33,3	15,2	13,4	7,7
ESQUIPULAS	13,6	69,2	14,4	83,3	30,8	72,1	11,6	4,6	23,7	36,2	28,9	13,6	9,9	10,7
LA GRANJA	14,8	87,5	12,8	85,4	40,7	69,9	7,6	3,8	29,0	20,8	73,3	13,1	20,5	6,0
CANTÓN 8 POÁS	14,6	84,3	11,3	73,0	59,6	68,4	8,9	4,0	36,2	57,7	62,6	13,2	12,7	6,9
SAN PEDRO	12,1	61,2	10,5	71,4	72,2	64,4	9,7	4,5	44,4	49,3	42,3	8,0	10,4	4,7
SAN JUAN	14,1	63,6	11,2	82,5	37,5	58,1	10,9	2,5	30,8	80,6	53,8	14,6	11,3	10,6
SAN RAFAEL	9,5	68,8	7,5	57,9	87,5	75,0	6,7	3,8	28,8	34,6	42,1	11,6	10,9	4,4
CARRILLOS	21,2	92,4	15,4	79,2	40,0	74,5	9,5	4,3	24,2	64,7	79,7	22,6	15,6	11,7
SABANA REDONDA	14,9	65,2	14,4	64,1	66,7	84,2	3,9	3,0	51,2	60,7	57,9	14,0	12,3	4,2
CANTÓN 9 OROTINA	10,5	85,0	12,4	78,4	63,3	66,1	8,9	3,0	28,7	35,7	66,7	12,2	9,7	3,6
OROTINA	9,4	77,8	11,8	81,8	60,0	71,0	8,6	2,7	34,2	27,1	66,0	12,4	8,9	2,2
EL MASTATE	15,6	100,0	16,5	70,0	100,0	78,6	7,0	3,9	36,8	47,4	61,5	8,3	12,0	6,6
HACIENDA VIEJA	16,6	100,0	13,5	84,3	-	57,1	14,0	4,6	16,7	37,5	100,0	16,7	21,9	4,0
COYOLAR	9,1	70,7	11,4	66,7	81,8	44,7	7,0	2,3	23,1	66,7	70,4	10,8	9,2	5,1
LA CEIBA	11,7	100,0	12,2	76,5	100,0	86,7	18,0	4,9	16,7	45,5	50,0	21,6	6,5	11,1
CANTÓN 10 SAN CARLOS	13,3	74,9	6,6	65,3	67,0	47,5	13,3	8,3	22,8	54,7	46,7	13,1	12,3	6,2
QUESADA	13,2	81,5	5,6	65,9	69,4	46,9	15,3	5,1	32,9	54,7	43,8	16,6	12,8	6,2
FLORENCIA	14,6	82,1	5,1	66,5	68,0	33,1	14,1	7,0	21,4	51,6	52,4	15,4	14,4	6,0
BUENAVISTA	27,8	100,0	7,4	-	na	50,0	23,8	20,4	33,3	69,7	100,0	29,4	32,5	21,7
AGUAS ZARCAS	12,2	60,6	5,9	73,2	68,0	52,4	9,1	9,5	24,2	62,3	44,6	9,3	10,5	4,7
VENECIA	14,4	72,2	7,7	76,5	53,8	46,7	10,7	17,6	22,8	50,6	42,4	10,0	14,1	4,3
PITAL	11,7	49,2	8,1	56,0	64,9	56,8	12,8	5,7	16,7	43,1	38,8	9,6	12,1	7,0
LA FORTUNA	10,7	80,9	7,4	60,4	58,3	55,8	9,7	6,8	16,9	59,0	54,5	8,6	7,9	3,7
LA TIGRA	15,6	54,5	7,7	60,7	56,5	41,2	15,0	15,1	15,3	45,8	65,7	10,4	14,0	5,4
LA PALMERA	13,8	77,2	15,6	53,8	79,3	40,0	11,9	8,5	21,1	53,4	24,3	16,5	10,8	4,6
VENADO	21,0	60,0	6,5	81,8	100,0	77,8	16,1	23,0	22,2	83,3	55,6	25,6	17,4	22,4
CUTRIS	14,8	79,2	7,5	66,7	61,9	57,1	13,3	5,5	22,8	47,1	34,6	19,8	15,1	11,7
MONTERREY	11,8	66,7	3,9	52,4	85,7	52,0	7,3	9,6	18,4	57,1	66,7	9,0	14,2	3,9
POCOSOL	14,7	54,5	8,8	64,7	50,9	46,0	16,8	11,7	20,6	59,3	45,6	14,3	13,0	7,3

CUADRO 6.5 COSTA RICA: PORCENTAJE DE VOTANTES QUE CAMBIARON DE PARTIDO ENTRE PRESIDENTE(A) Y DIPUTADOS(AS) [1/] POR PARTIDO, SEGÚN PROVINCIA, CANTÓN Y DISTRITO ADMINISTRATIVO, ELECCIONES 4 DE FEBRERO 2018

PROVINCIA, CANTÓN Y DISTRITO ADMINISTRATIVO	TOTAL	ACCESIBILIDAD SIN EXCLUSIÓN	ACCIÓN CIUDADANA	ALIANZA DEMÓCRATA CRISTIANA	DE LOS TRABAJADORES	FRENTE AMPLIO	INTEGRACIÓN NACIONAL	LIBERACIÓN NACIONAL	MOVIMIENTO LIBERTARIO	NUEVA GENERACIÓN	RENOVACIÓN COSTARRICENSE	REPUBLICANO SOCIAL CRISTIANO	RESTAURACIÓN NACIONAL	UNIDAD SOCIAL CRISTIANA
CANTÓN 11 ZARCERO	10,7	73,3	10,8	60,0	44,1	68,9	5,3	6,6	31,8	34,4	46,1	15,0	12,2	4,0
ZARCERO	11,0	80,6	10,9	58,1	40,0	72,1	4,8	7,1	40,4	27,6	35,1	10,6	9,0	5,2
LAGUNA	9,0	75,0	13,1	60,0	50,0	70,0	2,6	4,7	20,0	41,2	63,6	8,7	17,2	0,2
TAPESCO	11,1	63,6	11,2	45,5	33,3	65,4	5,5	3,4	37,5	53,8	53,8	21,6	11,6	4,3
GUADALUPE	12,0	100,0	12,2	50,0	100,0	60,0	7,3	12,9	20,0	20,0	33,3	11,8	13,4	4,6
PALMIRA	10,7	42,9	13,9	80,0	42,9	100,0	8,2	7,4	10,0	14,3	100,0	14,3	17,0	4,3
ZAPOTE	13,2	75,0	11,8	100,0	100,0	55,6	17,6	5,4	45,5	71,4	50,0	11,6	15,6	9,8
BRISAS	9,8	80,0	7,1	50,0	33,3	58,8	2,7	6,9	38,5	50,0	25,0	32,0	13,8	2,9
CANTÓN 12 VALVERDE VEGA	12,0	65,2	11,0	74,4	47,7	54,7	6,8	4,5	37,6	29,1	55,0	13,4	11,8	4,9
SARCHÍ NORTE	12,2	72,5	11,9	76,1	47,4	58,6	6,4	4,5	38,8	23,1	68,7	11,8	11,6	4,3
SARCHÍ SUR	11,0	69,0	9,7	71,0	36,4	58,3	7,0	4,1	25,3	32,1	40,5	11,6	10,3	5,0
TORO AMARILLO	10,0	33,3	3,4	33,3	33,3	100,0	15,4	-	50,0	33,3	33,3	1,6	19,1	5,0
SAN PEDRO	14,0	60,0	10,2	75,5	69,2	51,5	9,4	2,6	51,6	60,0	46,7	19,5	15,5	6,3
RODRÍGUEZ	11,6	42,9	13,0	81,0	50,0	31,3	3,3	8,4	33,3	15,8	37,5	17,2	10,4	5,0
CANTÓN 13 UPALA	15,1	64,4	7,3	79,7	52,3	48,8	8,5	5,0	19,0	70,6	65,7	14,9	17,8	5,6
UPALA	14,8	66,7	5,7	85,2	44,2	52,7	5,5	5,8	23,3	75,0	65,6	10,9	17,1	5,1
AGUAS CLARAS	13,5	68,8	7,1	61,5	38,5	52,9	12,1	7,0	10,7	60,0	42,9	16,5	14,2	5,8
SAN JOSÉ [PIZOTE]	18,0	31,0	7,1	74,6	60,0	34,8	8,9	3,1	13,9	83,6	50,6	14,5	25,0	6,1
BIJAGUA	10,6	74,5	6,7	83,8	69,2	46,0	7,7	3,4	9,1	47,8	72,2	12,7	9,2	5,6
DELICIAS	17,0	75,0	6,6	82,4	40,0	62,5	5,3	5,7	37,9	73,3	85,5	17,8	25,7	3,8
DOS RÍOS	17,7	50,0	14,0	100,0	50,0	62,5	22,8	3,6	28,6	45,5	39,1	17,1	23,6	5,0
YOLILLAL	14,9	76,9	14,3	75,8	77,8	62,5	12,5	5,3	6,4	85,7	55,6	34,7	16,6	7,6
CANALETE	18,4	63,0	8,4	80,5	60,0	33,3	7,6	3,6	27,7	45,5	77,3	7,4	24,8	6,1
CANTÓN 14 LOS CHILES	18,8	45,1	12,5	75,0	71,0	40,6	20,5	4,9	27,2	59,5	56,4	15,5	19,2	12,1
LOS CHILES	20,1	61,9	16,0	72,8	71,6	39,8	18,9	4,2	26,3	61,9	69,2	12,8	21,4	6,4
CAÑO NEGRO	12,5	33,3	10,4	66,7	71,4	33,3	9,1	6,4	27,3	100,0	57,1	14,3	16,5	4,7
EL AMPARO	18,2	37,5	10,4	75,0	71,4	42,2	26,1	4,4	19,0	36,8	34,9	12,8	15,3	24,2
SAN JORGE	19,1	9,1	6,1	91,3	42,9	37,1	26,1	7,6	45,5	60,0	33,3	31,8	21,6	14,7
CANTÓN 15 GUATUSO	17,6	73,6	10,4	74,7	54,8	48,9	17,9	4,6	28,6	87,0	61,7	12,5	19,1	4,7
SAN RAFAEL	18,8	73,2	10,2	81,6	60,0	43,8	22,4	3,5	32,5	90,1	63,0	12,6	20,0	4,4
BUENAVISTA	13,0	84,6	7,5	60,0	66,7	61,3	22,0	1,5	100,0	58,3	50,0	8,7	12,9	3,0
COTE	13,7	75,0	3,7	50,0	100,0	14,3	15,4	0,8	23,8	76,9	33,3	20,0	28,7	2,8
KATIRA	17,6	66,7	14,3	67,3	33,3	54,3	13,1	7,7	23,1	86,9	62,5	12,7	18,7	6,8

CUADRO 6.5 COSTA RICA: PORCENTAJE DE VOTANTES QUE CAMBIARON DE PARTIDO ENTRE PRESIDENTE(A) Y DIPUTADOS(AS) [1/] POR PARTIDO, SEGÚN PROVINCIA, CANTÓN Y DISTRITO ADMINISTRATIVO, ELECCIONES 4 DE FEBRERO 2018

PROVINCIA, CANTÓN Y DISTRITO ADMINISTRATIVO	TOTAL	ACCESIBILIDAD SIN EXCLUSIÓN	ACCIÓN CIUDADANA	ALIANZA DEMÓCRATA CRISTIANA	DE LOS TRABAJADORES	FRENTE AMPLIO	INTEGRACIÓN NACIONAL	LIBERACIÓN NACIONAL	MOVIMIENTO LIBERTARIO	NUEVA GENERACIÓN	RENOVACIÓN COSTARRICENSE	REPUBLICANO SOCIAL CRISTIANO	RESTAURACIÓN NACIONAL	UNIDAD SOCIAL CRISTIANA
PROVINCIA CARTAGO	**19,6**	**74,3**	**14,5**	**44,6**	**54,3**	**64,7**	**14,7**	**6,0**	**32,1**	**58,1**	**60,0**	**17,8**	**17,9**	**10,8**
CANTÓN 1 CARTAGO	17,8	74,4	13,2	37,5	51,7	64,8	11,9	4,4	30,8	62,1	55,3	16,0	17,0	10,1
ORIENTAL	14,8	87,1	10,1	44,2	60,0	66,8	8,8	4,5	50,6	65,2	61,5	8,5	14,3	9,5
OCCIDENTAL	14,9	84,0	10,3	41,2	53,5	69,8	8,3	4,5	36,5	63,2	50,9	8,9	16,9	8,6
CARMEN	15,9	78,5	13,5	37,4	50,6	61,9	9,3	2,4	28,1	43,5	31,9	12,6	16,2	7,5
SAN NICOLÁS	17,1	74,2	14,0	39,8	50,0	61,3	10,4	2,9	26,5	55,1	44,0	13,7	15,7	11,2
AGUACALIENTE O SAN	19,6	80,5	15,1	32,9	51,5	62,6	13,2	4,9	26,7	56,1	61,6	15,0	18,2	10,4
GUADALUPE O ARENILLA	15,2	62,8	12,2	36,8	51,6	74,9	10,5	2,9	30,6	50,2	44,2	14,6	13,2	7,7
CORRALILLO	23,9	58,6	18,2	33,3	64,0	69,7	20,4	7,4	35,6	84,9	42,2	23,7	23,7	16,5
TIERRA BLANCA	14,4	52,9	8,4	50,2	29,7	68,4	12,1	2,0	28,4	38,5	20,8	17,0	12,7	13,1
DULCE NOMBRE	22,7	77,1	16,3	47,5	40,7	65,7	15,2	6,6	35,8	75,6	64,4	22,2	19,0	11,9
LLANO GRANDE	27,3	50,0	10,9	36,9	61,5	50,0	26,8	12,6	32,5	45,5	82,9	33,3	26,2	14,8
QUEBRADILLA	15,3	53,6	16,7	35,6	70,0	51,8	10,3	2,6	10,9	46,2	40,3	28,3	17,0	9,2
CANTÓN 2 PARAÍSO	29,9	85,9	20,5	51,0	54,2	58,0	21,9	9,6	28,4	52,7	83,9	21,6	25,8	16,1
PARAÍSO	25,5	85,8	16,4	48,5	47,4	65,7	19,0	6,5	37,9	54,4	86,0	22,5	21,4	12,6
SANTIAGO	33,1	67,3	20,4	80,1	76,0	57,5	23,2	8,9	27,9	55,6	82,9	41,3	31,8	16,2
OROSI	32,7	77,3	23,7	62,7	51,5	61,2	26,8	19,1	34,0	53,7	89,6	11,0	23,2	21,0
CACHÍ	33,1	67,7	27,0	32,1	42,9	48,9	27,1	7,0	28,1	71,2	88,1	21,1	30,7	21,7
LLANOS DE SANTA LUCÍA	33,7	89,1	25,9	45,1	66,7	44,7	23,5	12,0	19,0	35,6	52,6	30,5	27,7	17,6
CANTÓN 3 LA UNIÓN	15,4	63,2	12,5	61,7	59,6	66,4	8,5	4,8	35,7	51,3	32,5	11,8	11,5	9,1
TRES RÍOS	13,1	73,4	11,5	55,9	41,0	66,0	9,0	3,0	39,3	44,3	26,5	6,5	8,2	8,9
SAN DIEGO	14,4	67,4	10,9	63,7	60,7	68,1	7,7	5,1	32,7	47,5	30,6	12,4	11,2	7,5
SAN JUAN	14,3	61,5	12,3	66,7	70,2	70,7	7,6	5,8	48,6	46,7	47,0	11,9	7,5	10,0
SAN RAFAEL	14,9	51,0	12,4	61,5	61,9	68,8	9,5	8,2	29,4	40,8	41,3	7,8	13,4	6,3
CONCEPCIÓN	15,1	60,0	13,8	62,4	65,2	62,9	5,4	2,3	32,6	60,2	23,2	9,4	10,6	8,8
DULCE NOMBRE	21,7	69,4	13,9	60,0	67,7	49,6	14,3	5,8	24,4	44,0	22,6	24,2	15,8	12,1
SAN RAMÓN	20,2	70,6	16,1	61,5	53,8	78,0	10,5	2,8	50,8	80,0	35,3	17,2	14,5	13,8
RÍO AZUL	17,3	57,0	11,7	68,0	58,8	63,1	9,7	7,4	22,5	53,6	50,7	19,7	14,0	9,2
CANTÓN 4 JIMÉNEZ	23,3	42,9	19,7	71,6	57,1	63,7	24,1	7,0	21,9	49,5	35,3	15,2	24,4	6,7
JUAN VIÑAS	20,1	40,5	20,2	35,8	55,6	54,8	19,8	3,8	25,3	30,8	25,4	23,4	17,5	6,5
TUCURRIQUE	32,4	42,9	31,1	77,5	66,7	55,6	29,4	18,4	15,2	67,7	44,4	7,2	34,8	7,1
PEJIBAYE	17,7	48,4	6,8	60,0	53,8	78,2	27,5	4,2	18,2	51,4	40,0	27,4	22,6	6,4

CUADRO 6.5 COSTA RICA: PORCENTAJE DE VOTANTES QUE CAMBIARON DE PARTIDO ENTRE PRESIDENTE(A) Y DIPUTADOS(AS) [1/] POR PARTIDO, SEGÚN PROVINCIA, CANTÓN Y DISTRITO ADMINISTRATIVO, ELECCIONES 4 DE FEBRERO 2018

PROVINCIA, CANTÓN Y DISTRITO ADMINISTRATIVO	TOTAL	ACCESIBILIDAD SIN EXCLUSIÓN	ACCIÓN CIUDADANA	ALIANZA DEMÓCRATA CRISTIANA	DE LOS TRABAJADORES	FRENTE AMPLIO	INTEGRACIÓN NACIONAL	LIBERACIÓN NACIONAL	MOVIMIENTO LIBERTARIO	NUEVA GENERACIÓN	RENOVACIÓN COSTARRICENSE	REPUBLICANO SOCIAL CRISTIANO	RESTAURACIÓN NACIONAL	UNIDAD SOCIAL CRISTIANA
CANTÓN 5 TURRIALBA	20,2	56,8	15,7	47,5	49,8	68,5	19,7	9,9	35,2	51,6	32,2	22,5	23,6	12,8
TURRIALBA	19,1	63,4	14,9	61,4	45,9	76,2	18,6	9,5	44,1	53,1	40,2	20,2	20,1	8,6
LA SUIZA	18,4	47,4	13,9	35,9	68,0	71,1	16,2	10,0	31,0	53,8	22,9	19,4	25,2	11,1
PERALTA	19,4	100,0	37,5	na	na	-	62,5	-	100,0	100,0	100,0	42,9	31,4	15,9
SANTA CRUZ	23,8	58,6	19,2	47,4	44,4	68,9	19,2	10,5	30,0	40,7	29,4	37,7	29,3	12,3
SANTA TERESITA	21,7	66,7	18,0	27,3	50,0	59,3	21,8	7,7	27,7	37,1	39,5	33,0	30,9	17,1
PAVONES	19,2	41,7	11,6	38,8	57,9	62,3	26,2	9,9	20,9	46,7	40,9	20,0	23,7	16,6
TUIS	20,4	70,0	11,5	60,8	20,0	51,4	20,9	14,3	41,2	45,5	12,0	22,9	23,3	19,7
TAYUTIC	22,5	44,4	22,0	51,3	66,7	65,0	27,8	15,4	44,4	40,0	24,3	18,6	27,4	14,8
SANTA ROSA	19,7	54,5	14,9	71,0	69,2	67,4	11,1	12,2	28,2	35,6	13,5	24,0	23,4	15,5
TRES EQUIS	27,6	53,8	33,0	84,6	60,0	38,5	38,1	7,4	22,2	85,7	38,5	21,2	35,4	28,9
LA ISABEL	23,0	36,8	20,9	45,3	35,7	67,6	22,1	8,2	33,3	58,4	18,5	19,5	23,8	19,8
CHIRRIPÓ	20,9	60,0	15,7	41,2	55,6	17,8	20,0	9,7	29,0	66,7	61,5	39,4	28,8	5,3
CANTÓN 6 ALVARADO	20,3	62,1	13,4	50,0	50,0	72,8	15,7	3,8	41,1	68,2	33,3	20,6	19,2	10,1
PACAYAS	23,1	61,9	15,2	53,8	69,2	80,3	20,9	3,4	24,1	72,4	23,8	28,2	19,7	11,4
CERVANTES	15,9	66,7	9,6	48,2	41,9	71,8	11,6	3,0	56,7	51,7	49,3	12,5	19,5	5,9
CAPELLADES	24,6	37,5	16,5	63,6	50,0	57,1	18,0	6,7	28,6	65,4	13,0	25,0	15,2	18,8
CANTÓN 7 OREAMUNO	21,8	67,6	14,7	44,5	54,2	61,1	15,4	6,8	29,2	55,0	33,4	21,3	19,0	12,2
SAN RAFAEL	21,2	63,2	14,1	41,0	51,2	61,4	13,1	6,6	33,2	57,2	41,6	19,5	19,0	12,5
COT	24,1	71,2	14,8	46,9	48,0	61,6	18,4	9,0	20,2	43,8	23,6	28,1	16,8	11,0
POTRERO CERRADO	16,1	59,0	5,2	24,4	66,7	45,1	25,1	1,8	25,9	27,3	15,2	23,7	19,6	7,6
CIPRESES	27,2	86,2	25,8	56,2	73,3	62,5	27,0	9,1	23,4	55,1	13,0	15,7	24,7	15,6
SANTA ROSA	18,7	90,0	11,8	65,4	71,4	73,9	19,5	4,2	40,0	50,0	31,4	19,7	25,0	13,1
CANTÓN 8 EL GUARCO	16,0	66,8	12,6	43,5	60,0	64,9	10,0	3,5	31,4	62,0	42,1	17,7	15,8	9,2
EL TEJAR	15,7	70,3	12,2	42,4	58,1	65,6	8,6	3,0	39,4	60,7	54,4	11,0	13,5	10,3
SAN ISIDRO	17,9	62,7	13,5	43,9	67,3	62,0	16,5	3,5	16,9	66,0	27,4	28,4	22,3	7,9
TOBOSI	13,6	59,5	13,3	48,5	50,0	66,3	6,6	3,7	30,4	54,9	28,8	18,8	15,1	7,1
PATIO DE AGUA	29,9	100,0	14,3	47,4	100,0	100,0	20,0	21,3	100,0	100,0	100,0	14,3	48,6	3,8
PROVINCIA HEREDIA	**13,2**	**71,0**	**13,4**	**62,0**	**53,2**	**71,6**	**8,2**	**4,9**	**33,9**	**40,3**	**45,3**	**11,5**	**9,0**	**7,1**
CANTÓN 1 HEREDIA	12,9	72,5	12,8	62,3	50,1	74,2	6,3	3,8	35,2	36,5	42,2	12,0	8,0	6,5
HEREDIA	13,1	78,4	13,3	60,3	55,3	77,4	6,1	2,2	45,3	43,8	49,1	14,5	7,9	6,5
MERCEDES	13,3	72,8	12,4	60,5	52,3	77,2	7,1	4,2	39,3	33,4	44,9	11,3	7,0	7,4
SAN FRANCISCO	12,9	73,8	12,6	60,8	46,7	74,2	6,6	4,5	32,9	37,6	42,7	11,8	8,4	6,4
ULLOA	12,2	65,7	13,1	67,0	48,9	67,5	4,8	3,9	28,0	32,8	33,8	10,7	7,6	4,9
VARABLANCA	14,9	50,0	7,4	100,0	60,0	60,0	27,3	4,3	50,0	50,0	40,0	16,7	23,7	15,3
CANTÓN 2 BARVA	11,9	81,1	11,6	62,0	55,0	68,0	5,7	3,1	30,1	34,9	42,0	6,9	7,2	6,4

CUADRO 6.5 COSTA RICA: PORCENTAJE DE VOTANTES QUE CAMBIARON DE PARTIDO ENTRE PRESIDENTE(A) Y DIPUTADOS(AS) [1/] POR PARTIDO, SEGÚN PROVINCIA, CANTÓN Y DISTRITO ADMINISTRATIVO, ELECCIONES 4 DE FEBRERO 2018

PROVINCIA, CANTÓN Y DISTRITO ADMINISTRATIVO	TOTAL	ACCESIBILIDAD SIN EXCLUSIÓN	ACCIÓN CIUDADANA	ALIANZA DEMÓCRATA CRISTIANA	DE LOS TRABAJADORES	FRENTE AMPLIO	INTEGRACIÓN NACIONAL	LIBERACIÓN NACIONAL	MOVIMIENTO LIBERTARIO	NUEVA GENERACIÓN	RENOVACIÓN COSTARRICENSE	REPUBLICANO SOCIAL CRISTIANO	RESTAURACIÓN NACIONAL	UNIDAD SOCIAL CRISTIANA
BARVA	11,3	80,4	9,2	47,5	65,5	73,8	6,2	3,6	37,3	24,1	44,7	5,7	6,6	6,0
SAN PEDRO	12,0	80,8	11,3	73,6	48,9	64,2	6,9	4,2	25,0	33,1	40,5	8,1	8,3	6,4
SAN PABLO	11,3	78,6	12,2	46,7	64,3	66,9	3,6	3,0	22,6	50,9	36,5	6,5	6,3	4,8
SAN ROQUE	13,4	89,2	13,2	64,3	14,3	76,1	5,3	2,2	32,1	48,8	70,2	9,1	5,4	8,8
SANTA LUCÍA	13,4	84,3	13,2	67,4	48,1	63,7	6,2	2,5	30,2	39,9	38,7	7,8	7,3	8,5
SAN JOSÉ DE LA MONTAÑA	10,3	71,4	11,6	66,7	63,6	65,5	5,0	2,3	38,1	16,8	22,2	3,8	7,6	4,5
CANTÓN 3 SANTO DOMINGO	14,6	70,3	13,5	58,4	58,0	73,9	9,0	8,4	37,5	42,4	53,6	14,2	11,0	7,2
SANTO DOMINGO	15,4	76,9	14,9	44,3	74,2	74,3	9,5	9,8	42,3	43,8	55,7	15,1	9,0	10,3
SAN VICENTE	14,9	78,9	14,0	66,7	55,6	77,6	8,9	6,4	30,4	48,7	57,3	17,9	9,2	7,4
SAN MIGUEL	15,4	66,7	14,8	57,4	56,5	79,5	10,8	8,6	34,9	39,0	45,7	12,7	8,9	7,2
PARACITO	11,2	65,2	9,9	76,9	60,0	68,4	4,3	6,2	26,9	23,1	50,0	8,9	12,0	3,1
SANTO TOMÁS	14,6	85,7	14,7	69,2	64,7	64,6	11,1	9,7	43,8	46,9	62,2	6,9	9,2	6,7
SANTA ROSA	14,9	58,3	11,8	70,9	46,2	70,8	7,2	9,3	32,6	38,9	48,3	19,4	14,3	6,4
TURES	13,6	80,0	9,9	51,7	45,5	64,9	9,3	8,3	53,6	40,7	52,1	7,8	17,2	4,3
PARÁ	13,1	54,3	12,7	37,1	45,5	78,2	8,3	4,1	36,8	44,4	59,5	17,8	9,5	3,3
CANTÓN 4 SANTA BÁRBARA	11,9	71,2	12,2	64,2	54,9	69,2	7,6	8,6	29,6	29,9	38,7	8,6	8,4	4,5
SANTA BÁRBARA	13,7	79,1	15,6	64,5	39,1	75,6	6,9	13,4	27,6	28,2	59,3	8,1	9,2	3,5
SAN PEDRO	13,0	76,0	11,6	61,5	85,7	66,7	11,5	11,1	27,0	41,5	52,0	3,5	10,2	7,1
SAN JUAN	10,8	69,0	11,0	55,6	55,6	68,6	6,7	6,1	30,1	25,8	36,7	5,9	7,3	4,1
JESÚS	11,6	80,3	12,0	70,7	38,5	70,1	6,8	6,8	32,3	28,9	26,6	11,3	7,9	3,2
SANTO DOMINGO	9,0	25,0	7,8	100,0	60,0	65,2	6,1	5,1	38,5	27,3	38,5	8,4	8,4	4,0
PURABÁ	11,9	64,4	10,9	52,6	75,0	55,6	9,6	6,6	25,0	35,4	26,7	19,6	7,7	7,7
CANTÓN 5 SAN RAFAEL	12,3	71,2	12,7	64,7	50,3	73,0	6,6	3,2	36,6	38,3	39,3	12,0	7,4	4,0
SAN RAFAEL	11,6	72,7	12,1	63,4	44,4	67,0	5,6	2,2	42,7	49,3	47,8	12,2	6,7	3,9
SAN JOSECITO	12,0	70,9	11,2	61,5	48,6	68,3	6,3	4,5	33,3	34,6	25,3	9,2	9,1	4,2
SANTIAGO	13,8	71,1	14,6	79,3	76,5	78,2	7,9	4,6	36,6	41,1	37,5	11,1	6,9	3,9
LOS ÁNGELES	11,7	68,4	12,2	65,5	45,5	76,5	6,3	2,7	34,5	31,2	43,6	13,3	6,9	3,9
CONCEPCIÓN	13,9	76,5	14,6	51,5	60,0	76,8	9,2	3,0	34,3	28,1	41,5	17,4	7,3	4,6
CANTÓN 6 SAN ISIDRO	12,1	68,6	13,0	56,3	42,5	70,8	6,0	3,1	38,1	41,5	54,9	13,7	10,6	3,8
SAN ISIDRO	11,6	60,8	12,4	56,5	37,5	72,2	6,0	2,3	31,3	38,2	62,7	13,4	10,2	3,1
SAN JOSÉ	13,2	89,7	13,5	57,1	38,5	72,5	9,5	4,2	50,9	43,8	46,9	8,2	10,6	5,3
CONCEPCIÓN	11,8	80,0	15,8	61,9	80,0	60,9	2,0	1,6	39,6	42,9	44,8	20,4	10,9	4,3
SAN FRANCISCO	11,7	53,8	11,8	47,4	33,3	73,8	3,7	6,6	33,3	46,2	36,0	19,4	12,4	2,7

CUADRO 6.5 COSTA RICA: PORCENTAJE DE VOTANTES QUE CAMBIARON DE PARTIDO ENTRE PRESIDENTE(A) Y DIPUTADOS(AS) [1/] POR PARTIDO, SEGÚN PROVINCIA, CANTÓN Y DISTRITO ADMINISTRATIVO, ELECCIONES 4 DE FEBRERO 2018

PROVINCIA, CANTÓN Y DISTRITO ADMINISTRATIVO	TOTAL	ACCESIBILIDAD SIN EXCLUSIÓN	ACCIÓN CIUDADANA	ALIANZA DEMÓCRATA CRISTIANA	DE LOS TRABAJADORES	FRENTE AMPLIO	INTEGRACIÓN NACIONAL	LIBERACIÓN NACIONAL	MOVIMIENTO LIBERTARIO	NUEVA GENERACIÓN	RENOVACIÓN COSTARRICENSE	REPUBLICANO SOCIAL CRISTIANO	RESTAURACIÓN NACIONAL	UNIDAD SOCIAL CRISTIANA
CANTÓN 7 BELÉN	16,2	64,0	21,8	57,7	63,9	68,0	13,8	4,0	32,6	32,2	40,8	17,4	12,1	13,0
SAN ANTONIO	17,2	63,1	21,6	68,4	73,3	67,9	11,9	4,6	29,2	37,3	34,0	17,1	11,7	14,1
LA RIBERA	17,5	58,5	22,4	52,4	55,6	61,3	15,8	4,8	20,6	23,3	56,1	17,5	14,3	18,4
LA ASUNCIÓN	12,1	75,0	21,2	50,0	53,8	78,9	15,2	1,6	49,2	32,3	42,9	18,1	8,0	3,4
CANTÓN 8 FLORES	12,6	77,4	14,2	66,2	57,1	72,7	9,2	6,1	42,2	33,9	43,7	9,8	8,9	5,5
SAN JOAQUÍN	13,0	77,3	13,9	77,4	54,8	72,6	10,3	6,7	42,4	38,6	41,7	10,9	8,9	5,7
BARRANTES	12,6	73,9	14,7	69,2	46,7	80,0	8,0	5,8	45,8	26,6	81,0	8,9	3,9	7,1
LLORENTE	11,9	78,8	14,5	56,3	66,7	67,7	8,3	5,3	39,2	30,9	32,0	8,6	10,5	4,2
CANTÓN 9 SAN PABLO	14,3	72,4	16,8	59,8	60,0	75,4	8,6	3,3	42,0	52,2	49,8	12,7	11,0	6,3
SAN PABLO	14,1	73,5	16,8	64,8	66,7	77,4	8,5	3,1	40,6	55,4	49,5	12,3	11,1	5,9
RINCÓN DE SABANILLA	14,9	70,3	16,9	51,5	42,9	70,0	8,7	4,3	45,8	43,1	51,1	13,8	10,9	7,7
CANTÓN 10 SARAPIQUÍ	14,7	55,5	10,6	63,6	53,5	56,6	15,3	6,6	22,0	62,3	42,5	15,2	10,6	17,8
PUERTO VIEJO	14,7	60,4	12,8	64,2	61,5	47,0	13,3	4,4	14,7	75,2	46,2	13,9	11,8	16,3
LA VIRGEN	15,7	57,9	14,5	73,8	66,7	46,8	25,1	5,4	26,1	49,1	41,8	28,7	8,7	22,8
HORQUETAS	14,3	52,3	8,2	60,2	47,6	63,6	13,6	8,6	28,2	54,5	41,2	12,1	10,4	15,3
LLANURAS DEL GASPAR	17,0	100,0	7,7	100,0	na	50,0	12,0	9,5	50,0	100,0	20,0	33,3	32,4	-
CUREÑA	15,3	-	7,7	100,0	100,0	71,4	17,6	5,9	16,7	na	60,0	20,0	25,7	11,1
PROVINCIA GUANACASTE	**24,8**	**80,6**	**22,2**	**75,9**	**57,3**	**56,3**	**28,4**	**7,2**	**57,7**	**53,4**	**65,0**	**23,2**	**24,1**	**15,0**
CANTÓN 1 LIBERIA	31,6	89,7	20,0	55,6	59,6	45,7	29,4	7,3	66,4	53,8	70,7	24,6	28,9	18,3
LIBERIA	32,1	90,1	19,9	55,3	56,3	45,0	29,8	7,4	65,6	53,6	67,7	24,0	28,5	19,2
CAÑAS DULCES	28,4	91,1	14,4	69,2	69,2	50,0	23,2	5,8	68,4	57,1	93,9	27,7	27,1	15,7
MAYORGA	20,8	62,5	20,5	40,0	66,7	71,4	23,1	2,3	44,4	80,0	54,5	10,0	26,9	7,4
NACASCOLO	33,7	87,5	19,5	66,7	100,0	27,3	28,7	10,6	79,0	28,6	86,9	29,4	42,4	14,9
CURUBANDÉ	29,5	80,0	30,3	55,6	100,0	63,6	32,8	7,6	61,7	60,0	73,7	41,5	31,5	11,5
CANTÓN 2 NICOYA	22,1	57,5	25,4	58,0	63,8	64,3	23,2	8,6	48,2	53,7	59,3	25,7	27,9	14,4
NICOYA	22,3	58,5	25,3	52,1	59,3	61,2	21,9	9,7	52,1	56,7	61,8	24,3	25,9	15,2
MANSIÓN	19,2	72,4	23,7	52,0	55,6	52,9	21,6	6,4	52,6	51,7	70,0	23,7	20,2	10,4
SAN ANTONIO	22,6	54,5	25,1	73,1	68,4	72,2	25,5	6,0	43,5	45,5	56,9	29,8	36,7	11,6
QUEBRADA HONDA	25,8	100,0	37,1	60,0	100,0	67,0	22,5	4,7	46,7	71,4	42,9	28,6	38,5	19,7
SÁMARA	21,8	50,0	22,3	57,1	71,4	61,7	20,0	8,7	34,5	70,0	29,4	14,9	30,9	14,3
NOSARA	24,2	37,5	22,1	56,5	80,0	50,0	39,0	11,6	51,8	37,5	53,3	45,5	28,7	16,6
BELÉN DE NOSARITA	17,9	37,5	28,3	71,4	60,0	66,7	27,5	8,4	10,0	45,5	66,7	27,3	34,7	11,5
CANTÓN 3 SANTA CRUZ	31,1	42,6	41,0	48,9	55,0	39,1	39,2	6,5	47,1	46,5	54,6	26,2	37,7	27,0
SANTA CRUZ	36,3	35,8	53,2	50,0	50,8	38,9	47,4	4,4	54,3	46,9	48,5	22,6	42,4	41,0
BOLSÓN	20,6	71,4	29,3	57,1	50,0	50,0	22,9	3,8	40,0	4,8	33,3	41,2	35,4	6,7
VEINTISIETE DE ABRIL	29,3	33,3	43,6	50,0	69,2	61,5	32,1	10,3	21,4	56,5	50,0	36,0	38,9	20,7

CUADRO 6.5 COSTA RICA: PORCENTAJE DE VOTANTES QUE CAMBIARON DE PARTIDO ENTRE PRESIDENTE(A) Y DIPUTADOS(AS) [1/] POR PARTIDO, SEGÚN PROVINCIA, CANTÓN Y DISTRITO ADMINISTRATIVO, ELECCIONES 4 DE FEBRERO 2018

PROVINCIA, CANTÓN Y DISTRITO ADMINISTRATIVO	TOTAL	ACCESIBILIDAD SIN EXCLUSIÓN	ACCIÓN CIUDADANA	ALIANZA DEMÓCRATA CRISTIANA	DE LOS TRABAJADORES	FRENTE AMPLIO	INTEGRACIÓN NACIONAL	LIBERACIÓN NACIONAL	MOVIMIENTO LIBERTARIO	NUEVA GENERACIÓN	RENOVACIÓN COSTARRICENSE	REPUBLICANO SOCIAL CRISTIANO	RESTAURACIÓN NACIONAL	UNIDAD SOCIAL CRISTIANA
TEMPATE	21,6	62,2	21,1	33,3	60,0	39,4	26,4	5,5	52,8	71,4	54,8	29,7	23,2	11,7
CARTAGENA	27,3	25,0	20,7	69,2	27,3	24,1	19,8	11,4	52,5	42,9	75,0	39,6	40,7	12,0
CUAJINIQUIL	26,6	28,6	26,4	55,6	50,0	55,0	38,9	5,2	62,5	100,0	60,0	12,8	34,5	14,1
DIRIÁ	28,8	44,0	35,9	50,0	66,7	48,6	40,2	7,1	63,6	36,8	57,9	22,4	36,6	15,7
CABO VELAS	24,3	71,4	28,5	50,0	100,0	25,0	29,3	7,4	40,3	46,7	25,0	16,0	28,6	19,8
TAMARINDO	29,1	55,0	35,6	30,4	52,4	37,9	37,1	9,9	31,9	53,8	57,1	26,6	38,1	18,6
CANTÓN 4 BAGACES	20,3	74,1	14,1	67,0	52,5	60,4	15,1	4,9	62,6	73,1	54,3	26,0	13,7	12,9
BAGACES	22,0	74,3	16,2	67,2	63,0	47,3	17,9	5,2	48,3	78,6	50,0	27,5	14,0	16,0
LA FORTUNA	16,4	72,7	10,2	100,0	50,0	44,4	11,0	2,9	55,6	72,7	54,8	23,8	12,2	8,0
MOGOTE	20,3	72,7	14,2	39,1	39,1	77,1	9,6	5,8	85,5	38,5	55,0	26,7	13,9	10,8
RÍO NARANJO	18,0	100,0	13,3	100,0	100,0	76,3	21,1	4,6	100,0	37,5	85,7	5,3	14,8	1,0
CANTÓN 5 CARRILLO	26,2	69,1	17,3	44,2	41,3	45,6	19,5	8,9	76,1	55,1	79,5	14,2	26,3	13,3
FILADELFIA	17,8	47,7	16,8	50,0	41,7	32,4	9,8	4,2	82,4	68,5	71,1	7,5	21,0	10,2
PALMIRA	21,6	81,8	18,1	37,1	40,0	38,5	21,4	3,5	76,7	25,0	86,1	18,9	16,1	14,1
SARDINAL	31,3	68,1	17,6	40,6	50,0	55,3	22,6	10,2	76,7	42,9	82,9	19,9	30,3	16,2
BELÉN	29,3	74,5	17,0	54,8	29,4	54,5	23,1	16,3	69,3	34,9	74,4	21,1	28,8	12,8
CANTÓN 6 CAÑAS	14,6	54,4	20,7	70,9	55,6	47,0	18,4	3,7	39,6	38,7	61,3	25,3	9,0	6,9
CAÑAS	14,1	50,5	21,0	67,0	56,8	48,7	18,9	3,0	38,4	36,5	63,2	26,4	8,2	6,3
PALMIRA	21,8	100,0	29,5	100,0	33,3	33,3	15,7	11,2	42,9	25,0	16,7	45,5	14,1	4,9
SAN MIGUEL	16,3	60,0	12,9	60,0	100,0	44,4	14,5	2,9	42,9	52,9	75,0	24,6	13,5	13,8
BEBEDERO	11,7	100,0	3,6	76,5	33,3	37,5	15,3	4,5	56,5	42,9	100,0	2,1	9,5	15,1
POROZAL	18,7	33,3	44,2	80,6	na	37,5	20,0	7,5	-	100,0	-	42,9	20,0	4,2
CANTÓN 7 ABANGARES	33,0	81,3	29,6	91,9	54,8	43,4	30,0	11,2	28,5	50,7	65,9	35,0	36,1	11,7
LAS JUNTAS	37,2	85,0	36,1	92,8	38,5	37,6	29,2	12,8	25,2	54,8	68,7	37,0	45,1	11,1
SIERRA	21,8	37,5	12,8	84,6	60,0	29,4	25,0	10,6	33,3	14,3	45,5	21,1	20,9	21,0
SAN JUAN	36,3	89,4	18,1	85,8	50,0	53,8	35,1	18,9	25,0	40,0	50,0	50,8	29,3	9,7
COLORADO	28,5	60,0	36,8	94,3	77,8	70,4	31,2	7,5	29,8	60,0	64,3	37,6	29,5	10,1
CANTÓN 8 TILARÁN	12,1	60,6	11,4	58,8	67,3	73,9	11,6	3,5	64,7	40,3	57,2	9,9	11,3	3,5
TILARÁN	11,4	52,0	10,1	56,0	77,8	78,5	8,4	3,9	80,4	25,3	48,9	10,4	9,8	2,7
QUEBRADA GRANDE	14,2	100,0	16,6	66,7	33,3	33,3	19,3	2,7	60,0	84,6	37,9	12,7	10,7	2,8
TRONADORA	13,5	63,6	8,5	36,4	100,0	100,0	11,7	4,7	57,1	20,0	71,4	12,0	17,1	4,7
SANTA ROSA	11,1	100,0	14,6	71,4	60,0	60,0	6,7	2,3	53,8	66,7	66,7	11,6	8,0	6,0
LÍBANO	10,5	100,0	11,9	100,0	66,7	100,0	10,0	3,5	100,0	100,0	60,0	9,6	26,1	4,6
TIERRAS MORENAS	12,5	50,0	17,2	100,0	50,0	42,9	25,9	3,7	44,0	33,3	33,3	13,7	7,9	7,6
ARENAL	12,7	38,5	12,9	100,0	66,7	57,1	17,4	2,4	33,3	84,6	79,6	6,5	18,0	2,8
CANTÓN 9 NANDAYURE	23,8	58,6	18,3	52,7	61,3	70,3	22,8	11,6	29,4	34,8	47,7	26,9	22,5	20,4
CARMONA	18,0	50,0	16,2	40,0	100,0	68,4	18,0	14,7	18,6	20,8	40,0	18,6	15,3	6,3

CUADRO 6.5 COSTA RICA: PORCENTAJE DE VOTANTES QUE CAMBIARON DE PARTIDO ENTRE PRESIDENTE(A) Y DIPUTADOS(AS) [1/] POR PARTIDO, SEGÚN PROVINCIA, CANTÓN Y DISTRITO ADMINISTRATIVO, ELECCIONES 4 DE FEBRERO 2018

PROVINCIA, CANTÓN Y DISTRITO ADMINISTRATIVO	TOTAL	ACCESIBILIDAD SIN EXCLUSIÓN	ACCIÓN CIUDADANA	ALIANZA DEMÓCRATA CRISTIANA	DE LOS TRABAJADORES	FRENTE AMPLIO	INTEGRACIÓN NACIONAL	LIBERACIÓN NACIONAL	MOVIMIENTO LIBERTARIO	NUEVA GENERACIÓN	RENOVACIÓN COSTARRICENSE	REPUBLICANO SOCIAL CRISTIANO	RESTAURACIÓN NACIONAL	UNIDAD SOCIAL CRISTIANA
SANTA RITA	19,7	25,0	10,2	77,8	33,3	51,7	24,7	9,1	39,1	42,9	25,0	25,0	20,2	16,4
ZAPOTAL	27,0	100,0	27,3	100,0	100,0	69,2	24,3	9,6	26,7	77,8	33,3	46,2	44,7	13,5
SAN PABLO	24,1	69,2	24,9	60,0	100,0	85,4	22,1	8,7	36,0	50,0	55,0	33,3	16,9	17,2
PORVENIR	44,4	25,0	28,3	14,3	66,7	83,3	52,1	25,5	39,1	33,3	38,5	31,6	50,5	58,3
BEJUCO	23,5	67,4	21,7	50,0	40,0	54,5	19,2	8,1	21,7	31,4	53,1	26,6	27,9	8,0
CANTÓN 10 LA CRUZ	21,7	82,9	12,3	65,8	55,6	59,6	16,5	7,8	53,2	53,4	59,7	21,1	20,8	10,6
LA CRUZ	21,4	86,7	13,0	70,0	45,5	56,4	15,8	9,3	56,4	45,9	52,0	18,6	20,6	11,8
SANTA CECILIA	21,8	68,0	9,0	53,3	55,6	65,7	15,4	5,8	35,3	52,0	64,4	30,6	19,4	8,8
LA GARITA	24,8	100,0	12,8	100,0	100,0	60,0	28,0	4,3	100,0	66,7	100,0	25,0	32,5	12,0
SANTA ELENA	20,5	100,0	14,6	100,0	100,0	50,0	17,0	7,8	77,8	100,0	42,9	20,0	22,7	6,7
CANTÓN 11 HOJANCHA	16,9	58,6	17,6	68,0	68,0	69,0	15,6	3,6	45,5	68,9	42,4	31,2	20,4	11,9
HOJANCHA	16,0	71,4	14,3	66,7	100,0	63,0	11,7	2,0	68,3	61,5	60,0	32,5	20,9	10,7
MONTE ROMO	30,3	100,0	51,5	100,0	33,3	71,4	21,4	4,6	45,2	60,0	50,0	50,0	31,1	33,0
PUERTO CARRILLO	13,9	33,3	15,2	55,6	71,4	70,0	20,6	8,1	42,9	83,3	30,8	22,2	13,0	2,4
HUACAS	15,7	100,0	23,1	100,0	33,3	100,0	33,3	3,7	12,7	100,0	27,3	22,2	50,0	10,0
PROVINCIA PUNTARENAS	**19,4**	**57,1**	**15,9**	**70,1**	**54,4**	**59,3**	**14,2**	**10,4**	**56,1**	**65,1**	**67,5**	**19,3**	**18,0**	**10,2**
CANTÓN 1 PUNTARENAS	15,8	57,6	9,9	70,2	53,2	58,0	9,5	7,1	30,5	58,2	68,8	15,3	17,8	10,9
PUNTARENAS	12,6	59,4	4,5	71,4	68,0	47,9	15,5	4,6	46,9	43,4	56,6	22,2	15,0	8,4
PITAHAYA	13,5	78,9	6,6	100,0	75,0	28,6	5,8	8,5	44,4	50,0	63,6	22,4	19,7	8,5
CHOMES	20,3	42,9	21,2	73,9	57,1	49,4	10,4	8,0	34,6	68,4	76,2	26,2	22,3	6,0
LEPANTO	17,9	53,1	17,8	65,3	63,0	45,0	9,4	6,9	31,0	64,3	63,8	17,0	26,7	18,0
PAQUERA	23,2	50,0	19,1	55,0	60,0	56,4	19,1	15,2	18,5	82,0	78,4	27,0	20,8	13,6
MANZANILLO	36,5	42,9	13,8	93,5	45,5	88,2	23,6	7,5	35,5	57,1	75,0	12,3	39,9	24,9
GUACIMAL	16,4	45,5	12,8	50,0	71,4	23,6	17,0	3,0	17,6	50,0	42,9	25,0	32,7	18,0
BARRANCA	14,5	59,2	12,8	75,7	46,5	49,7	5,9	4,7	23,2	41,5	65,1	13,6	14,3	14,8
MONTE VERDE	10,8	53,3	5,6	66,7	55,6	56,8	7,7	8,7	44,0	53,8	44,8	9,1	10,6	9,4
ISLA DEL COCO	-	na	-	na	na	na	na	na	na	na	na	na	na	na
COBANO	18,3	60,0	12,1	81,8	33,3	68,8	16,7	11,7	7,5	83,8	62,2	23,5	13,1	9,6
CHACARITA	14,1	64,4	8,6	56,3	61,1	62,3	5,5	3,8	52,1	60,2	78,1	8,8	18,5	5,6
CHIRA	32,8	20,0	3,0	85,7	100,0	42,9	22,1	47,2	55,6	85,2	60,0	26,2	29,6	15,3
ACAPULCO	11,7	55,6	6,6	20,0	na	62,5	6,7	2,7	12,5	33,3	50,0	18,8	13,6	14,3
EL ROBLE	11,1	57,4	6,0	64,2	37,8	54,2	3,9	5,3	35,5	40,0	64,6	12,4	13,7	4,3
ARANCIBIA	30,1	100,0	22,2	100,0	100,0	100,0	45,5	20,0	23,8	100,0	100,0	50,0	47,0	16,4
CANTÓN 2 ESPARZA	13,5	67,1	18,7	60,2	57,3	79,1	7,9	4,6	27,5	63,2	50,0	13,9	9,0	5,6
ESPÍRITU SANTO	13,2	75,9	20,1	67,3	44,0	83,0	7,6	4,2	25,9	53,5	49,5	11,5	7,5	3,6
SAN JUAN GRANDE	14,9	41,2	16,9	36,8	100,0	70,0	6,4	2,7	43,4	82,4	85,7	16,5	11,9	9,1

CUADRO 6.5 COSTA RICA: PORCENTAJE DE VOTANTES QUE CAMBIARON DE PARTIDO ENTRE PRESIDENTE(A) Y DIPUTADOS(AS) [1/] POR PARTIDO, SEGÚN PROVINCIA, CANTÓN Y DISTRITO ADMINISTRATIVO, ELECCIONES 4 DE FEBRERO 2018

PROVINCIA, CANTÓN Y DISTRITO ADMINISTRATIVO	TOTAL	ACCESIBILIDAD SIN EXCLUSIÓN	ACCIÓN CIUDADANA	ALIANZA DEMÓCRATA CRISTIANA	DE LOS TRABAJADORES	FRENTE AMPLIO	INTEGRACIÓN NACIONAL	LIBERACIÓN NACIONAL	MOVIMIENTO LIBERTARIO	NUEVA GENERACIÓN	RENOVACIÓN COSTARRICENSE	REPUBLICANO SOCIAL CRISTIANO	RESTAURACIÓN NACIONAL	UNIDAD SOCIAL CRISTIANA
MACACONA	12,9	42,9	12,7	40,0	50,0	66,1	5,6	7,6	17,4	66,7	33,3	14,3	9,7	6,7
SAN RAFAEL	13,5	100,0	17,8	52,4	100,0	75,0	14,7	1,5	11,1	84,0	50,0	21,8	7,4	7,7
SAN JERÓNIMO	18,0	100,0	30,0	100,0	100,0	85,7	11,6	6,4	50,0	100,0	100,0	29,2	20,5	15,6
CALDERA	12,9	55,6	12,5	81,0	100,0	50,0	14,8	7,9	23,8	42,9	50,0	20,0	11,9	5,2
CANTÓN 3 BUENOS AIRES	22,6	62,6	20,6	65,2	57,7	49,5	19,5	10,8	39,5	62,1	71,0	20,3	21,3	13,2
BUENOS AIRES	23,7	64,3	22,9	73,0	48,9	38,9	18,1	6,7	45,3	60,7	75,3	16,6	20,9	13,7
VOLCÁN	19,8	61,5	13,5	68,4	69,2	48,3	23,0	11,6	7,7	56,1	64,5	21,5	18,8	12,3
POTRERO GRANDE	18,5	54,8	16,6	42,9	57,1	42,3	20,7	7,3	31,8	57,6	61,7	26,1	18,1	12,1
BORUCA	30,1	81,3	26,6	71,4	84,6	63,4	26,2	23,2	33,3	52,4	20,0	26,2	29,6	10,3
PILAS	24,6	-	26,3	20,0	33,3	60,0	29,4	21,1	55,6	71,4	71,4	21,6	29,2	8,7
COLINAS	25,4	27,3	13,0	25,0	66,7	83,7	26,6	18,5	42,9	57,1	20,0	39,4	32,5	11,1
CHÁNGUENA	30,2	60,0	11,1	45,5	71,4	80,0	19,0	16,7	51,5	69,2	23,1	38,5	45,8	28,3
BIOLLEY	17,2	69,2	13,9	76,5	55,6	41,2	22,0	6,8	52,4	75,0	50,0	23,5	14,5	7,7
BRUNKA	16,9	80,0	12,9	100,0	20,0	66,7	19,3	11,6	9,1	84,3	68,8	17,2	18,5	7,0
CANTÓN 4 MONTES DE ORO	18,8	78,3	12,3	66,7	64,3	59,8	14,1	4,3	42,4	58,4	90,0	20,4	15,8	6,0
MIRAMAR	20,7	81,5	12,6	60,0	62,5	57,3	17,1	4,7	40,6	41,4	92,8	20,0	17,5	6,3
LA UNIÓN	10,7	100,0	6,8	100,0	100,0	100,0	15,6	1,2	60,0	81,8	52,4	40,7	9,4	2,9
SAN ISIDRO	16,9	64,1	13,3	68,0	55,6	58,3	6,3	6,2	42,5	73,9	82,4	16,2	14,0	6,1
CANTÓN 5 OSA	17,2	56,4	12,3	74,7	52,4	42,2	12,7	7,0	24,5	52,7	73,2	19,9	16,3	9,3
PUERTO CORTÉS	14,0	50,0	11,2	82,5	84,6	46,7	6,7	4,4	21,5	59,3	63,6	16,7	14,0	6,9
PALMAR	21,9	54,2	17,6	72,1	50,0	34,3	17,3	5,5	34,8	51,4	82,8	19,9	23,5	11,9
SIERPE	18,7	50,0	17,6	71,4	33,3	70,6	16,2	9,4	11,8	87,5	66,7	30,6	14,4	12,4
BAHÍA BALLENA	11,4	47,4	8,4	60,0	100,0	57,1	11,4	7,5	25,9	17,1	62,5	14,0	7,7	11,0
PIEDRAS BLANCAS	16,1	73,3	6,6	69,7	38,5	25,7	13,0	13,7	12,5	100,0	58,1	20,2	15,1	5,5
BAHÍA DRAKE	18,3	71,4	2,6	64,7	46,7	46,7	22,2	15,8	55,6	60,0	57,1	23,1	14,9	9,1
CANTÓN 6 QUEPOS	21,3	43,0	19,5	60,0	63,3	51,6	13,8	11,3	35,9	86,3	43,5	31,9	17,4	12,7
QUEPOS	19,6	43,1	19,4	61,5	65,7	52,9	11,6	13,2	39,8	85,8	48,0	26,7	15,0	8,2
SAVEGRE	25,4	50,0	20,7	41,2	77,8	33,3	22,9	8,6	17,6	77,8	31,7	50,5	28,7	31,3
NARANJITO	26,3	33,3	19,3	66,7	50,0	66,7	17,9	7,5	36,0	89,7	40,0	35,3	22,7	10,5
CANTÓN 7 GOLFITO	16,0	59,2	12,2	68,0	58,3	69,6	13,0	6,9	41,1	51,3	39,2	16,2	14,8	7,2
GOLFITO	12,4	62,1	11,6	69,2	50,0	55,0	13,9	2,5	52,6	37,3	33,3	17,8	10,7	7,1
PUERTO JIMÉNEZ	13,0	42,3	5,5	71,8	61,5	66,1	12,5	5,3	27,3	62,2	33,3	9,8	12,0	6,5
GUAYCARÁ	18,6	58,3	16,6	74,0	57,9	77,8	10,8	9,6	27,3	61,3	44,8	21,9	17,2	6,4
PAVÓN	20,2	72,4	17,5	46,2	66,7	65,5	17,3	9,4	56,6	43,6	44,0	18,7	18,3	9,6
CANTÓN 8 COTO BRUS	33,3	48,6	31,4	77,4	45,6	49,9	37,1	9,9	84,7	44,4	46,6	36,3	26,9	15,3
SAN VITO	37,4	58,6	35,1	74,9	37,1	55,8	41,2	10,0	86,7	33,3	37,1	35,8	25,9	20,9
SABALITO	39,9	52,0	31,9	78,4	57,6	52,4	43,0	8,7	85,1	36,0	48,1	40,0	38,2	15,7

CUADRO 6.5 COSTA RICA: PORCENTAJE DE VOTANTES QUE CAMBIARON DE PARTIDO ENTRE PRESIDENTE(A) Y DIPUTADOS(AS) [1/] POR PARTIDO, SEGÚN PROVINCIA, CANTÓN Y DISTRITO ADMINISTRATIVO, ELECCIONES 4 DE FEBRERO 2018

PROVINCIA, CANTÓN Y DISTRITO ADMINISTRATIVO	TOTAL	ACCESIBILIDAD SIN EXCLUSIÓN	ACCIÓN CIUDADANA	ALIANZA DEMÓCRATA CRISTIANA	DE LOS TRABAJADORES	FRENTE AMPLIO	INTEGRACIÓN NACIONAL	LIBERACIÓN NACIONAL	MOVIMIENTO LIBERTARIO	NUEVA GENERACIÓN	RENOVACIÓN COSTARRICENSE	REPUBLICANO SOCIAL CRISTIANO	RESTAURACIÓN NACIONAL	UNIDAD SOCIAL CRISTIANA
AGUA BUENA	26,6	28,6	30,7	76,8	40,0	62,7	35,0	12,2	79,6	85,2	57,6	35,1	23,1	9,1
LIMONCITO	28,3	33,3	18,8	77,3	40,0	23,1	20,3	7,9	84,9	33,3	37,9	25,8	27,7	12,2
PITTIER	28,3	33,3	47,3	85,7	66,7	47,8	50,0	12,0	79,4	46,7	50,0	43,9	21,0	15,5
GUTIÉRREZ BRAUN	24,8	44,0	23,6	79,2	40,0	44,4	28,6	5,7	83,5	48,4	58,8	38,2	18,9	8,0
CANTÓN 9 PARRITA	15,8	40,6	17,4	75,4	47,8	66,3	13,7	14,7	27,5	74,6	57,6	30,9	12,5	6,2
PARRITA	15,8	40,6	17,4	75,4	47,8	66,3	13,7	14,7	27,5	74,6	57,6	30,9	12,5	6,2
CANTÓN 10 CORREDORES	25,5	45,1	23,7	66,8	54,8	49,6	21,4	25,5	37,9	59,8	66,4	24,2	24,3	11,1
CORREDOR	29,4	49,5	25,4	76,8	55,2	58,9	24,6	32,0	38,0	59,2	37,1	24,9	29,0	15,7
LA CUESTA	19,2	25,0	26,8	43,8	60,0	36,5	21,5	18,1	42,9	62,5	65,5	28,6	13,6	4,0
CANOAS	27,2	43,6	28,8	52,8	53,8	54,2	20,8	27,3	52,8	43,4	82,4	25,2	25,9	6,3
LAUREL	17,7	47,2	12,2	62,2	52,4	40,0	15,4	12,8	24,2	69,6	66,2	19,0	16,9	6,2
CANTÓN 11 GARABITO	12,9	62,2	14,1	66,1	48,6	58,1	13,5	4,3	53,6	68,3	51,2	22,5	10,0	4,7
JACÓ	9,8	59,3	10,9	57,4	47,8	53,8	9,0	5,0	24,7	56,0	52,5	24,9	6,7	4,0
TÁRCOLES	18,6	70,0	20,8	100,0	50,0	63,2	23,6	2,9	71,7	76,3	47,8	18,3	16,7	5,8
PROVINCIA LIMÓN	**31,0**	**77,6**	**20,6**	**78,4**	**58,1**	**61,9**	**19,4**	**8,8**	**60,1**	**40,0**	**70,2**	**20,6**	**30,0**	**9,6**
CANTÓN 1 LIMÓN	38,0	48,3	30,8	81,8	49,3	52,2	35,6	22,7	34,7	45,7	36,5	18,6	28,3	9,5
LIMÓN	37,3	48,6	31,8	81,8	47,5	52,5	36,6	25,0	30,1	43,2	35,0	17,0	25,5	9,5
VALLE LA ESTRELLA	37,5	54,8	23,5	78,3	64,7	50,4	28,4	17,6	27,0	52,4	38,6	22,2	34,1	9,7
RÍO BLANCO	39,7	32,2	28,6	86,4	45,5	53,7	28,5	14,5	30,2	87,5	33,3	15,5	35,7	8,0
MATAMA	43,6	52,9	29,0	83,2	40,0	51,5	38,8	26,9	62,7	57,1	49,2	39,3	33,3	10,5
CANTÓN 2 POCOCÍ	29,4	78,7	20,4	67,4	61,8	56,9	18,7	8,0	68,0	32,4	69,1	24,8	27,9	10,2
GUÁPILES	25,4	79,5	18,5	76,7	58,6	59,6	20,4	4,4	77,7	19,0	64,3	24,2	23,2	7,3
JIMÉNEZ	34,3	63,8	27,0	75,5	51,0	49,8	28,0	11,3	76,4	21,7	62,4	28,9	30,6	9,4
RITA	33,1	79,8	20,5	58,7	65,8	52,0	20,5	9,2	59,7	45,7	72,5	23,3	32,0	14,7
ROXANA	27,6	63,5	18,4	47,1	71,8	51,0	24,0	6,9	59,5	45,9	65,3	22,1	27,0	11,3
CARIARI	30,1	82,5	22,3	65,1	53,8	61,0	9,4	10,9	61,8	42,9	65,6	25,2	29,1	11,4
COLORADO	23,8	30,0	19,6	73,3	11,1	73,7	18,6	5,5	40,0	33,3	73,3	30,4	30,7	7,4
LA COLONIA	30,2	83,1	18,9	72,5	57,1	51,7	27,3	6,5	67,0	44,7	79,0	25,8	27,0	11,7
CANTÓN 3 SIQUIRRES	29,0	66,0	21,4	77,0	47,5	67,9	18,1	7,4	36,1	46,2	78,3	21,3	26,3	7,7
SIQUIRRES	30,2	69,6	22,6	71,6	53,2	69,1	19,1	7,0	25,6	52,8	80,1	22,5	26,0	7,2
PACUARITO	23,7	65,1	9,7	78,9	37,9	73,9	14,8	7,4	28,4	7,7	69,3	15,2	24,5	7,9
FLORIDA	33,9	26,3	26,6	80,0	100,0	62,2	21,7	15,6	14,3	33,3	92,7	36,6	31,8	9,9
GERMANIA	29,8	76,2	19,8	48,4	37,5	39,0	14,5	13,3	26,8	33,3	67,4	14,0	28,5	8,8
EL CAIRO	29,6	59,6	23,0	83,5	33,3	72,6	22,6	6,3	53,6	35,1	63,5	15,2	26,8	5,0
LA ALEGRÍA	26,0	38,1	19,3	83,6	50,0	56,0	11,3	3,6	35,1	69,2	79,7	27,0	26,5	9,1
CANTÓN 4 TALAMANCA	32,2	49,5	23,4	66,1	44,8	64,7	34,1	11,5	37,5	45,7	46,2	14,1	34,6	10,8

CUADRO 6.5 COSTA RICA: PORCENTAJE DE VOTANTES QUE CAMBIARON DE PARTIDO ENTRE PRESIDENTE(A) Y DIPUTADOS(AS) [1/] POR PARTIDO, SEGÚN PROVINCIA, CANTÓN Y DISTRITO ADMINISTRATIVO, ELECCIONES 4 DE FEBRERO 2018

PROVINCIA, CANTÓN Y DISTRITO ADMINISTRATIVO	TOTAL	ACCESIBILIDAD SIN EXCLUSIÓN	ACCIÓN CIUDADANA	ALIANZA DEMÓCRATA CRISTIANA	DE LOS TRABAJADORES	FRENTE AMPLIO	INTEGRACIÓN NACIONAL	LIBERACIÓN NACIONAL	MOVIMIENTO LIBERTARIO	NUEVA GENERACIÓN	RENOVACIÓN COSTARRICENSE	REPUBLICANO SOCIAL CRISTIANO	RESTAURACIÓN NACIONAL	UNIDAD SOCIAL CRISTIANA
BRATSI	28,2	72,4	14,5	64,7	29,4	67,0	31,8	5,3	28,6	28,6	27,3	9,2	33,8	8,0
SIXAOLA	32,3	33,3	22,2	66,3	44,4	66,1	35,2	12,9	33,3	37,5	59,6	13,6	38,4	3,6
CAHUITA	38,8	52,9	34,7	71,2	53,8	59,7	35,7	21,6	53,5	64,7	45,8	17,9	33,0	17,2
TELIRE	28,4	33,3	18,0	43,8	60,0	64,8	32,1	8,0	33,3	77,8	42,3	18,5	34,1	10,4
CANTÓN 5 MATINA	35,8	84,0	23,5	84,9	45,9	52,5	22,4	11,8	28,7	59,4	69,6	16,2	34,5	9,5
MATINA	39,6	83,2	34,5	76,9	60,0	57,7	31,3	13,3	24,6	77,8	67,0	19,4	36,1	9,2
BATÁN	33,0	90,5	21,8	86,4	35,0	50,7	23,1	11,2	36,6	57,9	70,5	15,9	32,1	9,4
CARRANDI	37,8	47,2	18,5	81,3	57,9	54,4	15,5	11,7	23,3	52,9	70,1	13,1	37,3	10,1
CANTÓN 6 GUÁCIMO	35,0	80,3	17,5	86,8	57,1	58,6	16,4	10,0	47,5	43,9	61,4	26,8	35,8	8,8
GUÁCIMO	34,0	80,5	20,1	87,4	66,7	60,4	21,7	8,9	46,3	51,0	43,0	29,8	32,9	7,8
MERCEDES	28,9	75,0	9,5	89,1	33,3	57,1	21,4	4,4	33,3	27,3	23,1	33,3	31,8	13,2
POCORA	27,8	78,6	16,7	81,1	31,0	61,8	5,3	5,4	55,3	33,3	47,7	28,8	24,8	8,8
RÍO JIMÉNEZ	39,4	85,8	15,4	86,8	56,8	59,2	9,2	12,7	47,5	41,9	62,1	16,1	44,2	12,1
DUACARÍ	40,7	66,7	13,5	88,7	68,0	52,9	15,2	13,3	32,1	57,1	86,4	25,4	50,1	7,1

[1/] Valor absoluto de la diferencia de los votos válidos para presidente(a) y diputados(as) como porcentaje del total de votos válidos para presidente(a) y diputados(as), para cada Junta Receptora de Votos.

N.A. : No Aplica indicador, porque el partido respectivo no obtuvo votos para presidencia ni diputaciones en ese distrito.

Fuente: Tribunal Supremo de Elecciones

MAPA 6.1 COSTA RICA: PORCENTAJE DE VOTANTES QUE CAMBIARON DE PARTIDO ENTRE PRESIDENTE(A) Y DIPUTADOS(AS) [1/]
SEGÚN DISTRITO ADMINISTRATIVO, ELECCIONES 4 DE FEBRERO 2018

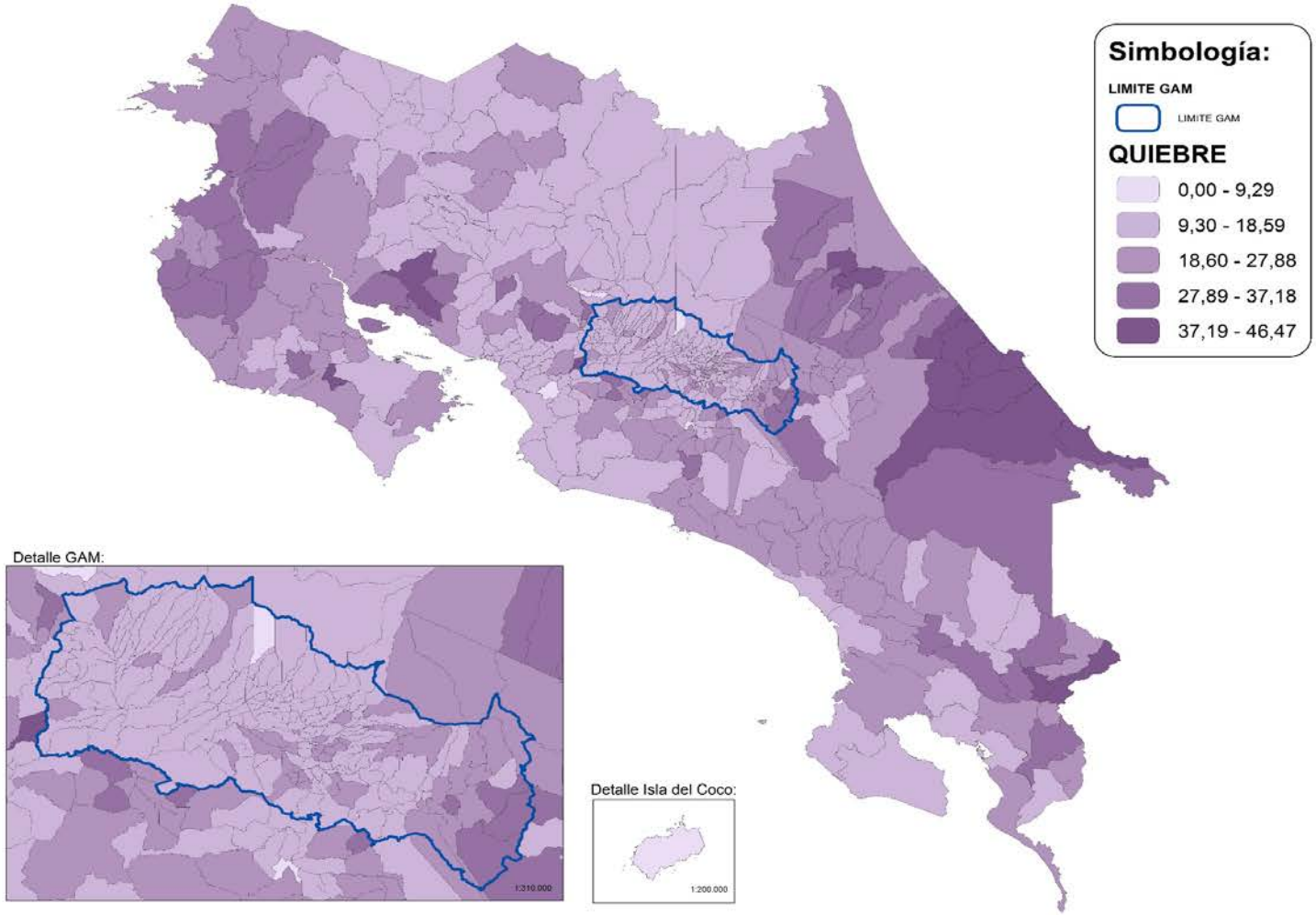

[1/] Valor absoluto de la diferencia de los votos válidos para presidente(a) y diputados(as) como porcentaje del total de votos válidos para presidente(a) y diputados(as). Para cada Junta Receptora de Votos.

Nota: Mapa elaborado con fines ilustrativos por el SIGE-DGRE a partir de coberturas digitales del TSE e IGN. Datum WGS 84, sistema de proyección de coordenadas CRTM05, junio de 2018.

FUENTE: Tribunal Supremo de Elecciones.

MISIÓN

Impartir justicia electoral, organizar y arbitrar procesos electorales transparentes y confiables, capaces por ello de sustentar la convivencia democrática, así como prestar los servicios de registración civil e identificación de los costarricenses.

VISIÓN

Ser un organismo electoral líder de Latinoamérica, tanto por su solvencia técnica como por su capacidad de promover cultura democrática.

ISBN: 978-9930-521-08-3

Tribunal Supremo de Elecciones

Costado Oeste del Parque Nacional, Calle 15, Avenidas 1 y 3.
Central Telefónica: 2287-5555. Apartado: 2163-1000, San José.

www.tse.go.cr